

AEROPORTO DE ALMENARA

ANÁLISE DE GESTÃO AEROPORTUÁRIA
CATEGORIA I



UNIVERSIDADE FEDERAL DE SANTA CATARINA - UFSC
LABORATÓRIO DE TRANSPORTES E LOGÍSTICA - LABTRANS
MINISTÉRIO DOS TRANSPORTES, PORTOS E AVIAÇÃO CIVIL

**PESQUISAS E ESTUDOS PARA APOIO TÉCNICO À
SECRETARIA DE AVIAÇÃO CIVIL DA PRESIDÊNCIA DA
REPÚBLICA - SAC/PR NO PLANEJAMENTO DO SETOR
AEROPORTUÁRIO BRASILEIRO**

**OBJETO 1 - APOIO AO PLANEJAMENTO DO SISTEMA
AEROPORTUÁRIO DO PAÍS**

FASE 4 - ANÁLISE DE GESTÃO AEROPORTUÁRIA

Aeroporto de Almenara (SNAR)

FLORIANÓPOLIS, MARÇO/2018

Versão 1.1

HISTÓRICO DE VERSÕES

Data	Versão	Descrição	Autor
14/02/2018	1.0	Entrega da primeira versão do Relatório de Análise de Gestão do Aeroporto de Almenara (SNAR)	LabTrans/UFSC
06/03/2018	1.1	Entrega da versão atualizada do Relatório de Análise de Gestão do Aeroporto de Almenara (SNAR)	LabTrans/UFSC

Apresentação

O presente trabalho é resultado da cooperação entre a Secretaria de Aviação Civil da Presidência da República (SAC/PR) – atual Secretaria Nacional de Aviação Civil do Ministério dos Transportes, Portos e Aviação Civil (SAC/MTPA) – e o Laboratório de Transportes e Logística da Universidade Federal de Santa Catarina (LabTrans/UFSC), que atua no desenvolvimento do projeto “Pesquisas e Estudos para Apoio Técnico à Secretaria de Aviação Civil da Presidência da República – SAC/PR no Planejamento do Setor Aeroportuário Brasileiro”.

Nesse sentido, o objetivo da cooperação é a realização de estudos e pesquisas para apoiar o MTPA no planejamento do sistema aeroportuário do País, com vistas a promover a ordenação e a racionalização dos investimentos públicos federais, garantindo a observância dos princípios da eficiência e da economicidade que regem a administração pública.

As análises aqui apresentadas contemplam a Fase 4 (intitulada Análise de Gestão Aeroportuária) do Objeto 1 (denominado Apoio ao Planejamento do Sistema Aeroportuário do País). Essa fase tem como finalidade o diagnóstico da atual gestão dos aeroportos regionais brasileiros.

Dessa forma, este documento compreende as análises do Aeroporto de Almenara, as quais abordam os seguintes temas: descrição do aeroporto, análise ambiental e análise SWOT (do inglês – Strengths, Weaknesses, Opportunities, Threats)¹. As informações e os resultados são sistematizados em um Sumário Executivo, no qual os principais estudos realizados são apresentados de forma sintética.

¹ Em português – Forças, Fraquezas, Oportunidades e Ameaças. A Matriz SWOT é uma ferramenta utilizada na gestão e no planejamento estratégico de uma organização.



SUMÁRIO EXECUTIVO

ALMENARA
ANÁLISE DE GESTÃO AEROPORTUÁRIA

Descrição do aeroporto

O Aeroporto de Almenara (SNAR) está localizado no estado de Minas Gerais, a 1,5 km do centro da cidade. Sua gestão é realizada pelo Governo Estadual, em cooperação com o Município de Almenara. O operador do aeroporto não forneceu informações sobre operações de aeronaves no aeroporto.

Vale ressaltar que, dada a falta de dados, tanto a movimentação de passageiros quanto de cargas e aeronaves, provenientes de voos de aviação geral ou comercial, não puderam ser analisadas.

Por sua vez, o Aeroporto de Almenara é o único aeródromo público de sua Unidade territorial de planejamento (UTP), a qual engloba outros cinco municípios mineiros, sendo assim, relevante para a sua região.

Análise ambiental

A análise ambiental é realizada com base na avaliação das informações referentes ao licenciamento, à gestão ambiental e aos principais aspectos ambientais que estão presentes na atividade aeroportuária ou são oriundos dela: água, efluente sanitário, drenagem pluvial, resíduos sólidos, emissão de gases e energia renovável.

Consideram-se na análise 30 itens associados às temáticas apresentadas – licenciamento, gestão ambiental e aspectos ambientais – e fundamentados em bases legais que norteiam a legislação ambiental em empreendimentos aeroportuários. Na Figura 1 destacam-se os itens analisados e o diagnóstico do Aeroporto de Almenara.

LICENCIAMENTO AMBIENTAL		<ul style="list-style-type: none"> ✗ Licença de Operação (LO) ✗ Licenciamento ambiental em andamento ✗ Programa de natureza socioambiental em execução não previsto na LO
GESTÃO AMBIENTAL		<ul style="list-style-type: none"> ✗ Estrutura organizacional de meio ambiente ✗ Plano de Gerenciamento de Riscos (PGR) ✗ Programa de Controle de Avifauna (ou similar) ✗ Programa de Monitoramento de Ruídos ✗ Registro de procedimentos e divulgação de informações ambientais ✗ Sistema informatizado de armazenamento de dados ambientais ✗ Certificação ISO 14000
ASPECTOS AMBIENTAIS	Água	<ul style="list-style-type: none"> ✗ Abastecimento público de água ✗ Aproveitamento da água da chuva ✗ Reuso de águas servidas
	Efluente sanitário	<ul style="list-style-type: none"> ✗ Sistema de tratamento ou coleta de efluentes
	Drenagem pluvial	<ul style="list-style-type: none"> ✗ Sistema de drenagem pluvial nas instalações aeroportuárias ✓ Sistema de drenagem na pista de pouso e decolagem (PPD) ✗ Sistemas de contenção de vazamentos
	Resíduos sólidos	<ul style="list-style-type: none"> ✗ Plano de Gerenciamento de Resíduos Sólidos (PGRS) ✗ Coleta convencional de resíduos sólidos ✗ Coleta seletiva de resíduos sólidos ✗ Parceria com cooperativa de catadores para destinação dos recicláveis ✗ Área para armazenagem de resíduos ✗ Ações para reduzir geração de resíduos ✗ Ações de educação ambiental para reduzir geração de resíduos ✗ Controle sobre a quantidade de resíduos gerados ✗ Tratamento próprio de resíduos
	Emissão de gases	<ul style="list-style-type: none"> ✗ Controle de emissões de fumaça preta na frota de apoio a aeronaves ✗ Controle da emissão de carbono ✗ Programa de Monitoramento de Emissões Atmosféricas (PMEA)
	Energia renovável	<ul style="list-style-type: none"> ✗ Utilização de energias renováveis
Aeroporto de Almenara		✓ Itens atendidos ✗ Itens não atendidos

Figura 1 – Itens avaliados na análise ambiental do Aeroporto de Almenara
 Fonte: Dados obtidos do questionário aplicado ao operador aeroportuário.
 Elaboração: LabTrans/UFSC (2018)

Levando em consideração o total de 30 itens ambientais analisados, constatou-se que um item (3%) é atendido pelo aeroporto, como apresenta em detalhes a Figura 2.

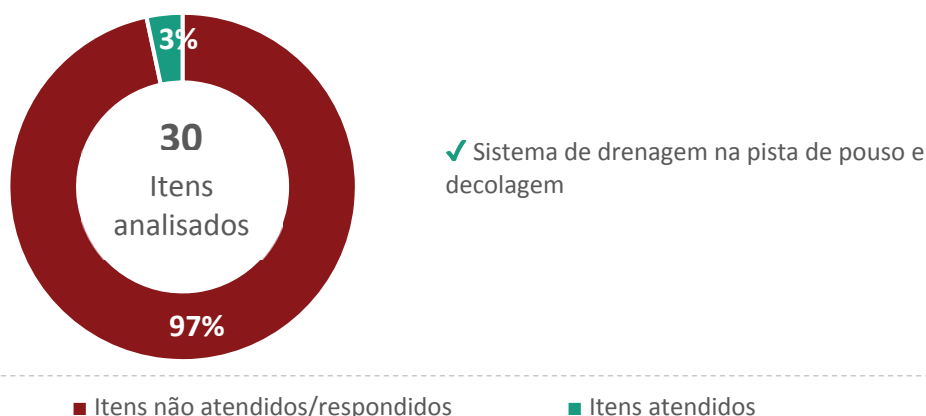


Figura 2 – Análise ambiental do Aeroporto de Almenara

Fonte: Dados obtidos do questionário aplicado ao operador aeroportuário. Elaboração: LabTrans/UFSC (2018)

No que diz respeito ao processo de licenciamento, o Aeroporto de Almenara não informou se possui Licença de Operação (LO) em vigor ou se está em processo de obtenção da mesma junto ao órgão ambiental. Caso o aeroporto de fato não possua estes itens, este se encontra na condição de aeroporto ambientalmente irregular, tendo em vista que a LO é uma exigência da legislação ambiental. Ademais, o aeródromo não informou se possui algum programa de natureza socioambiental além daqueles previstos nas condicionantes da LO.

Destaca-se que, com relação aos itens que se referem à gestão ambiental, o aeroporto não atendeu nenhum um dos requisitos. Vale ressaltar que a criação de um núcleo ambiental, que conte com profissionais capacitados na área, é fundamental para a condução das atividades de gestão e controle do meio ambiente. Além disso, cabe evidenciar também que o registro de procedimentos e o sistema informatizado de armazenamento de dados, assim como a divulgação das informações, são importantes ferramentas para o esclarecimento dos funcionários sobre as práticas a serem seguidas e o estabelecimento de metas ambientais. Em relação à falta de monitoramento de avifauna, destaca-se ainda o aumento dos riscos às operações aeroportuárias, por meio do aumento do risco de colisões de aves com aeronaves, principalmente durante pousos e decolagens.

Com relação aos aspectos ambientais, ressalta-se a existência do sistema de drenagem na pista de pouso e decolagem (PPD). Os demais itens analisados não foram atendidos ou não se obteve informações suficientes, evidenciando-se entre estes a inexistência do Plano de Gerenciamento de Resíduos Sólidos (PGRS) e do controle de emissão de carbono.

Ademais, tendo em vista o diagnóstico exposto, destaca-se a importância de buscar a implantação do Sistema de Gestão Ambiental (SGA), associada a metas graduais de qualidade ambiental, e de capacitar e alocar os recursos humanos necessários para essa gestão, de modo a agregar boas práticas ambientais à atividade aeroportuária.

Análise SWOT

Após as análises relacionadas às características gerais do Aeroporto de Almenara, bem como aos aspectos ambientais, é possível desenvolver a Matriz SWOT para o aeroporto, representada na Tabela 1.

Tabela 1 – Matriz SWOT do Aeroporto de Almenara

Forças	Fraquezas
<ul style="list-style-type: none">De acordo com as informações disponíveis sobre o Aeroporto de Almenara, nenhuma força relevante pôde ser encontrada.	<ul style="list-style-type: none">Ausência de LO;Carência de boas práticas ambientais.
Oportunidades	Ameaças
<ul style="list-style-type: none">Ampliação da movimentação aérea nacional.Contexto de recuperação da atividade econômica.	<ul style="list-style-type: none">Baixo crescimento da economia por período prolongado.Aumento do preço do querosene de aviação.

Elaboração: LabTrans/UFSC (2018)

Considerações finais

As informações e análises apresentadas refletem a situação atual do Aeroporto de Almenara, no que diz respeito às suas características gerais e ambientais.

As análises deste documento são realizadas sob a ótica da gestão aeroportuária; portanto, aspectos relacionados à infraestrutura, à capacidade, ao contexto socioeconômico da região, entre outros, devem ser aprofundados para que se obtenha uma análise mais detalhada.

O diagnóstico do aeroporto em questão, em conjunto com os dos demais aeroportos regionais que constituem o escopo do estudo, tem como objetivo colaborar para o desenvolvimento do sistema de transporte aéreo brasileiro e agregar conhecimento ao planejamento estratégico do setor, sobretudo em relação à aviação regional brasileira.



RELATÓRIO DETALHADO

ALMENARA
ANÁLISE DE GESTÃO AEROPORTUÁRIA

Sumário

Introdução	17
Estrutura do relatório	19
1. Descrição do aeroporto	21
2. Análise ambiental	25
2.1. Descrição dos itens analisados	25
2.2. Licenciamento ambiental	26
2.3. Gestão ambiental.....	27
2.4. Aspectos ambientais	29
2.5. Considerações sobre a análise ambiental	31
3. Análise SWOT.....	33
3.1. Diagnóstico para a Matriz SWOT	33
3.1.1. Forças	33
3.1.2. Fraquezas	33
3.1.3. Oportunidades	34
3.1.4. Ameaças	34
3.2. Matriz SWOT.....	34
Considerações finais	35
Referências	37
Lista de abreviaturas e siglas	39
Lista de figuras	41
Lista de gráficos.....	41
Lista de tabelas.....	41

Introdução

O sistema brasileiro de transporte aéreo exerce um papel fundamental para o desenvolvimento e a integração do Brasil, uma vez que possibilita conectar, de modo ágil, diferentes regiões geográficas. Além de desempenhar importante função quanto ao transporte de pessoas, insumos e produtos, também viabiliza a logística internacional de passageiros e de cargas em menor tempo se comparado a outros modais de transportes.

A procura pelo transporte aéreo intensificou-se ao longo dos últimos anos no País, entre outros fatores, acompanhando a continuidade de um movimento de maior integração mundial e o aumento da renda per capita no Brasil na última década. Assim, a fim de atender plenamente a essa crescente demanda, são necessários esforços para o planejamento e a adaptação do setor à nova realidade, com vistas a evitar gargalos e a ofertar serviços adequados.

Para democratizar e desenvolver o transporte aéreo no País, o Governo Federal lançou, em 2012, o Programa de Aviação Regional. Entre os objetivos desse programa estão a maior conectividade aérea e o desenvolvimento da economia no interior do País por meio da aproximação dos municípios de cadeias produtivas nacionais e globais e do estímulo ao turismo. Para isso, ao Secretaria Nacional de Aviação Civil do Ministério dos Transportes, Portos e Aviação Civil (SAC/MTPA) visa ampliar, reformar e/ou construir 270 aeroportos em todo o território nacional, idealizando que 96% da população nacional esteja, no máximo, a 100 quilômetros de distância de um aeroporto que apresente condições de operar voos regulares (BRASIL, 2015b).

Com a finalidade de auxiliar no processo de desenvolvimento do transporte aéreo nacional, a Secretaria de Aviação Civil da Presidência da República (SAC/PR) – atual SAC/MTPA – firmou um termo de cooperação com o Laboratório de Transportes e Logística da Universidade Federal de Santa Catarina (LabTrans/UFSC) para a realização de estudos e pesquisas para apoio ao planejamento desse setor, tendo como objeto de estudo 270 aeroportos regionais.

Nesse contexto, entendeu-se a necessidade de se categorizar os aeroportos regionais anteriormente às análises que irão subsidiar o planejamento do setor aéreo, permitindo, assim, obter diferentes perspectivas para aeroportos de tamanhos e características distintas, bem como examinar o desempenho de aeroportos similares dentro de uma mesma categoria. O resultado dessa categorização é apresentado na Tabela 2. Cabe ressaltar que 19 aeroportos estão em fase de estudo para futura implantação e, portanto, foram alocados em uma categoria própria: aeroportos novos.

Tabela 2 – Distribuição dos 270 aeroportos regionais em categorias

Categorias	Quantidade
Categoria V	9
Categoria IV	12
Categoria III	22
Categoria II	39
Categoria I	169
Aeroportos novos	19
Total de aeroportos regionais	270

Elaboração: LabTrans/UFSC (2018)

Com base nas categorias definidas, a análise individual de cada aeroporto regional é delimitada considerando suas características específicas, as particularidades de sua categoria e a realidade do setor. Para isso utilizaram-se como inputs informações levantadas por meio de um questionário on-line aplicado aos operadores aeroportuários. Na Figura 3 podem ser visualizadas as principais etapas realizadas até a elaboração do relatório de análise de gestão de cada aeroporto.

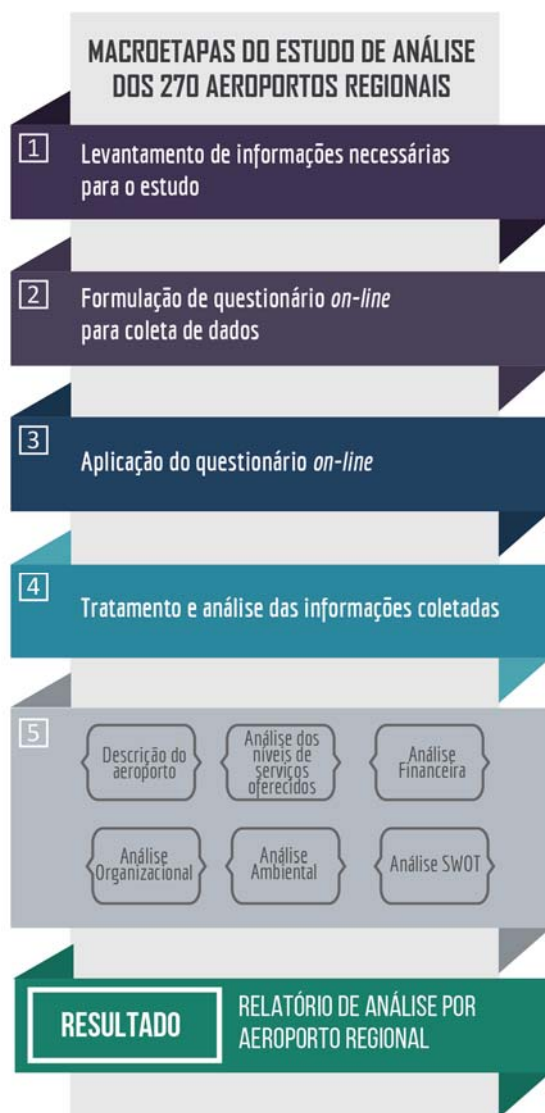


Figura 3 – Macroetapas do estudo de análise dos 270 aeroportos regionais. Elaboração: LabTrans/UFSC (2018)

Este relatório objetiva colaborar para o desenvolvimento do sistema de transporte aéreo brasileiro e agregar conhecimento ao planejamento estratégico do setor, sobretudo em relação à aviação regional. Vale destacar, no entanto, que em razão da dificuldade de obtenção de dados por parte dos operadores nos aeroportos das Categorias II e I, alguns capítulos poderão apresentar análises mais sucintas quando comparadas com aeroportos de categorias maiores.

A fim de priorizar as análises da presente cooperação técnica, a SAC/MTPA realizou a subcategorização dos 169 aeroportos da Categoria I, discriminando em Categoria I-A, composta de 66 aeroportos, e Categoria I-B, com 103 aeroportos. A Categoria I-A compreende aeroportos de interesse da SAC/MTPA e, portanto, no Relatório de Análise de Gestão Aeroportuária, será

desenvolvida a análise de informações coletadas em questionário on-line, sendo elaborado um relatório por aeroporto. No entanto, para os aeroportos da Categoria I-B, concluiu-se que um relatório reduzido com a descrição geral do aeródromo seria suficiente, visto a inexistência de informações sobre a gestão desses aeroportos. Posteriormente, a Secretaria de Aviação Civil solicitou a inclusão de mais 24 aeroportos na coleta de dados, aproveitando-se o questionário aplicado à Categoria I-A. Além disso, a Secretaria solicitou a retirada de dezessete² aeródromos da análise, previamente pertencentes à Categoria IA, o que implicou a aplicação de questionário em 73 aeroportos desta categoria.

Nesse sentido, com o intuito de abordar de maneira mais específica as temáticas aqui apresentadas, o presente relatório descreve os resultados das análises realizadas sobre o Aeroporto de Almenara (SNAR).

Estrutura do relatório

Este relatório é composto por seis capítulos de análises, os quais abordam os seguintes temas: descrição do aeroporto, análise ambiental e Análise SWOT (do inglês – Strengths, Weaknesses, Opportunities, Threats)³.

No capítulo de descrição do aeroporto são apresentadas informações referentes à localização, à administração e à estrutura do aeroporto. Além disso, o capítulo consiste em uma análise das séries históricas de movimentação de passageiros, cargas aéreas e aeronaves, incluindo, também, a projeção de demanda de passageiros até o ano de 2035, entre outras informações pertinentes ao planejamento do aeroporto em análise.

O capítulo de análise ambiental contempla o diagnóstico do aeroporto no tocante às ações ambientais do operador aeroportuário. Nesse sentido, são analisados dados referentes ao licenciamento, à gestão e aos aspectos ambientais relacionados às atividades aeroportuárias.

Após todas as análises apresentadas (descrição do aeroporto e ambiental), uma Matriz SWOT é desenvolvida. Nessa análise, os pontos mais críticos do aeroporto são identificados, e os aspectos positivos são destacados, possibilitando minimizar as ameaças e aproveitar as oportunidades do ambiente externo.

² Os aeroportos regionais retirados da análise estão localizados nos seguintes municípios: Afogados da Ingazeira, Amapá, Barbacena, Cameté, Caracaraí, Caxias, Correia Pinto, Guaratinguetá, Guarujá, Itumbiara, Marechal Thaumaturgo, Mateiros, Nova Andradina, Pauini, Porto Walter, Rurópolis e São João dos Patos.

³ Em português – Forças, Fraquezas, Oportunidades e Ameaças. A Matriz SWOT é uma ferramenta utilizada na gestão e no planejamento estratégico de uma organização.

1. Descrição do aeroporto

O Aeroporto de Almenara (SNAR), cujo nome oficial é Aeroporto Cirilo Queiróz, está localizado no estado de Minas Gerais, a 1,5 km do centro da cidade. A Figura 4 representa a imagem de satélite do aeroporto e sua região de entorno.



Figura 4 – Localização geográfica do Aeroporto de Almenara
Fonte: Google Earth (2017). Elaboração: LabTrans/UFSC (2018)

De acordo com os dados obtidos do questionário aplicado ao operador aeroportuário, para ligação da cidade ao aeroporto, é oferecido apenas o serviço de táxi comum. O acesso ao aeroporto é realizado por meio de rodovia pavimentada de pista simples.

O Aeroporto de Almenara tem operação diurna e noturna e sua gestão é realizada pelo município, mediante concessão estadual.

Segundo o operador, no sítio aeroportuário está instalado um terminal de passageiros (TPS), bem como um estacionamento gratuito com capacidade para 20 veículos. Já a pista de pouso e decolagem (PPD) tem 1.400 m de comprimento e 30 m de largura, com pavimentação asfáltica e capacidade de suporte equivalente a PCN – 8/F/B/Y/U, conforme ROTAER (BRASIL, 2018).

A Figura 5 apresenta uma imagem via satélite do Aeroporto de Almenara.



Figura 5 – Imagem via satélite do Aeroporto de Almenara
Fonte: Google Earth (2017). Elaboração: LabTrans/UFSC (2018)

As unidades territoriais de planejamento (UTP) delimitam uma área de captação direta e próxima ao aeródromo da região. O aeródromo de Almenara está localizado dentro da UTP de Almenara, a qual compreende os municípios de Almenara, Bandeira, Jacinto, Jordânia e Rubim, conforme é demonstrado na Figura 6.

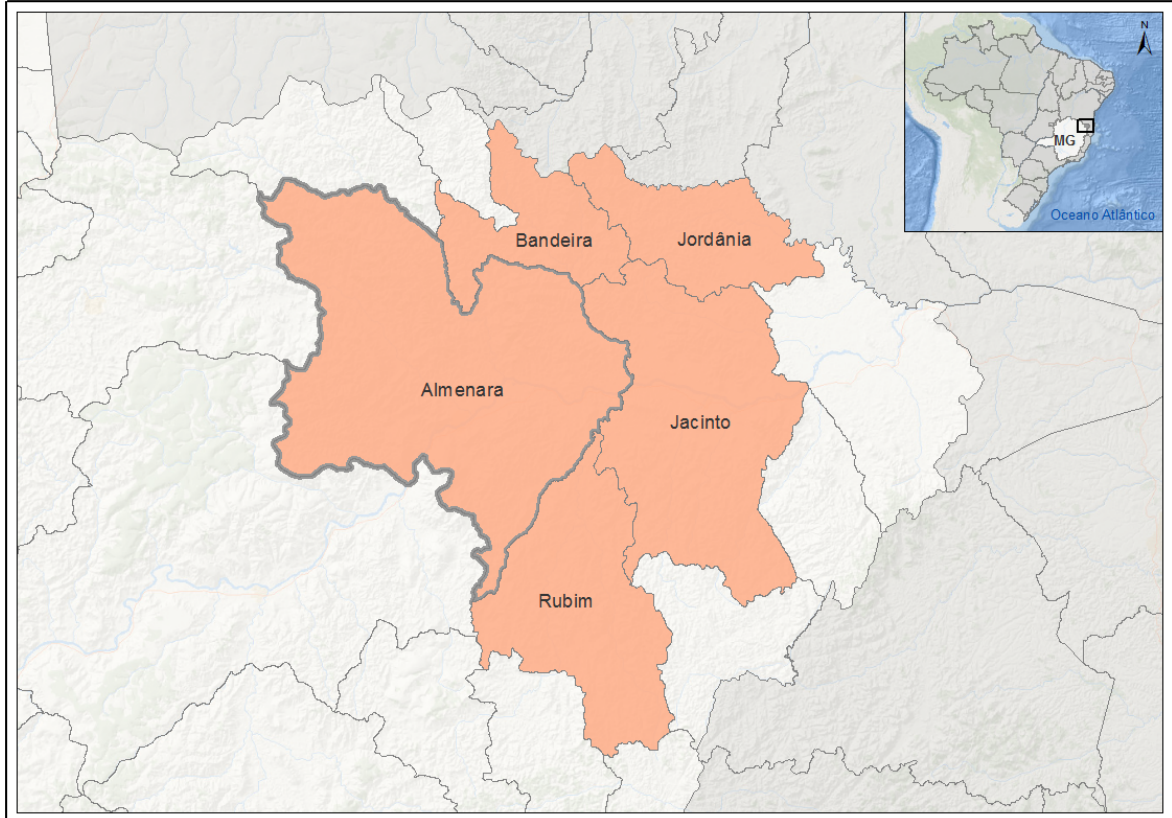


Figura 6 – Mapa UTP de Almenara
Fonte: MTPA (2017). Elaboração: LabTrans/UFSC (2018)

Tabela 3 – PIB 2010-2014 por UTP e por UF

PIB (milhões de R\$)	2010	2011	2012	2013	2014
UTP	R\$ 638	R\$ 680	R\$ 691	R\$ 753	R\$ 810
Minas Gerais	R\$ 515.757	R\$ 559.226	R\$ 573.357	R\$ 599.503	R\$ 612.176

Fonte: IBGE (2016). Elaboração: Labtrans/UFSC (2018)

O Produto Interno Bruto (PIB) total da UTP de Almenara foi de R\$ 810 milhões no ano de 2014, representando um percentual de 0,13% em relação ao PIB do estado em que está inserido. A taxa de crescimento acumulado do PIB da UTP é de 26,93%.

Caracterização da área em estudo

Região Sudeste

	Aeroportos públicos	172
	Aeroportos privados	343

Estado de Minas Gerais

	Capital	Belo Horizonte
	Aeroportos públicos	80
	Aeroportos privados	120

Município de Almenara

	Microrregião	Almenara
	Área territorial	2.294,4 km ²
	PIB - 2014 (milhões)	R\$ 498
	População estimada - 2016	41.552 hab.
	Unidades de saúde	44 unid.
	Instituições de ensino superior	1
	Categoria de turismo	Não possui
	Aeroportos públicos	1
	Aeroportos privados	Não possui

Unidade Territorial de Planejamento - UTP de Almenara

	Código da UTP	373
	População estimada - 2016	80.321 hab.
	PIB - 2014 (milhões)	R\$ 810
	Área territorial	5.683,7 km ²
	Instituições de ensino superior	1 unid.
	Quantidade de municípios	5
	Quantidade de aeroportos públicos	1

Aeroporto de Almenara

ICAO	SNAR
Homologado	Sim
Modelo de exploração	Convênio
Delegatário	Governo do Estado

Figura 7 - Dados socioeconômicos do Aeroporto de Almenara
Fonte: ANAC (2017); IBGE (2016) e Brasil (2016). Elaboração: Labtrans/UFSC (2018)

A região Sudeste do Brasil possui 515 aeroportos, sendo 172 públicos e 343 privados. O estado de Minas Gerais, por sua vez, apresenta 80 aeródromos públicos e 120 privados. O aeródromo de Almenara é o único aeroporto público da UTP, sendo bastante representativo na unidade territorial de planejamento, que compreende um total de cinco municípios.

Segundo o registro da ANAC (2017), a região Sudeste apresenta a maior concentração de aeroportos, comparecendo com um número de 172 aeródromos públicos homologados – 28,7% do registro nacional. Além disso, segundo a SAC/PR (BRASIL, [2015]), aproximadamente, 45% da movimentação de aeronaves no Brasil passa por algum aeroporto dessa região.

Cabe destacar que, durante o ano de 2014, a SAC/PR – em parceria com a Empresa de Planejamento e Logística (EPL) – realizou uma pesquisa em 65 aeroportos brasileiros, compreendendo 150 mil entrevistas com passageiros. Por meio dessa análise, em especial na região Sudeste, constatou-se que 50,6% dos motivos de viagens estão relacionados a trabalho e estudo. Os motivos referentes a lazer, família e amigos, assim como a eventos culturais, sociais e esportivos, corresponderam a 44,5% das entrevistas, enquanto que 2,2% das viagens foram justificadas por razões associadas à saúde (BRASIL, [2015]).

É importante destacar que, de acordo com o RBAC n.o 153 – Emenda n.o 01, o Aeroporto de Almenara é classificado como Classe I-A, atribuída a aeroportos que apresentam processamento de passageiros inferior a 200 mil ao ano e que não possuem voos regulares, uma vez que não foram apresentados registros de suas movimentações (comerciais e gerais), pelo operador aeroportuário.

2. Análise ambiental

O método de análise ambiental tem como base o levantamento quantitativo e qualitativo de informações, utilizando os dados coletados por meio de questionário aplicado aos operadores aeroportuários. As informações são tratadas e analisadas, a fim de entender, de modo objetivo, as ações ambientais do Aeroporto de Almenara no que diz respeito ao licenciamento, à gestão ambiental e aos aspectos ambientais relacionados às atividades aeroportuárias.

2.1. Descrição dos itens analisados

O diagnóstico ambiental baseia-se na análise de informações referentes ao licenciamento, à gestão ambiental e aos principais aspectos ambientais que estão presentes na atividade aeroportuária ou são oriundos dela: água, efluente sanitário, drenagem pluvial, resíduos sólidos, emissão de gases e energia renovável. Na Figura 8, destacam-se os principais resultados dos itens ambientais analisados do diagnóstico do Aeroporto de Almenara.

LICENCIAMENTO AMBIENTAL		<ul style="list-style-type: none"> ✗ Licença de Operação (LO) ✗ Licenciamento ambiental em andamento ✗ Programa de natureza socioambiental em execução não previsto na LO
GESTÃO AMBIENTAL		<ul style="list-style-type: none"> ✗ Estrutura organizacional de meio ambiente ✗ Plano de Gerenciamento de Riscos (PGR) ✗ Programa de Controle de Avifauna (ou similar) ✗ Programa de Monitoramento de Ruídos ✗ Registro de procedimentos e divulgação de informações ambientais ✗ Sistema informatizado de armazenamento de dados ambientais ✗ Certificação ISO 14000
ASPECTOS AMBIENTAIS	Água	<ul style="list-style-type: none"> ✗ Abastecimento público de água ✗ Aproveitamento da água da chuva ✗ Reuso de águas servidas
	Efluente sanitário	<ul style="list-style-type: none"> ✗ Sistema de tratamento ou coleta de efluentes
	Drenagem pluvial	<ul style="list-style-type: none"> ✗ Sistema de drenagem pluvial nas instalações aeroportuárias ✓ Sistema de drenagem na pista de pouso e decolagem (PPD) ✗ Sistemas de contenção de vazamentos
	Resíduos sólidos	<ul style="list-style-type: none"> ✗ Plano de Gerenciamento de Resíduos Sólidos (PGRS) ✗ Coleta convencional de resíduos sólidos ✗ Coleta seletiva de resíduos sólidos ✗ Parceria com cooperativa de catadores para destinação dos recicláveis ✗ Área para armazenagem de resíduos ✗ Ações para reduzir geração de resíduos ✗ Ações de educação ambiental para reduzir geração de resíduos ✗ Controle sobre a quantidade de resíduos gerados ✗ Tratamento próprio de resíduos
	Emissão de gases	<ul style="list-style-type: none"> ✗ Controle de emissões de fumaça preta na frota de apoio a aeronaves ✗ Controle da emissão de carbono ✗ Programa de Monitoramento de Emissões Atmosféricas (PMEA)
	Energia renovável	<ul style="list-style-type: none"> ✗ Utilização de energias renováveis
Aeroporto de Almenara		✓ Itens atendidos ✗ Itens não atendidos

Figura 8 – Itens analisados no diagnóstico ambiental do Aeroporto de Almenara

Fonte: Dados obtidos do questionário aplicado ao operador aeroportuário. Elaboração: LabTrans/UFSC (2018)

Consideram-se na análise 30 itens ambientais associados às temáticas apresentadas – licenciamento, gestão e aspectos ambientais –, fundamentadas em bases legais que norteiam a legislação ambiental em empreendimentos aeroportuários. Esses tópicos, detalhados a seguir, são analisados de modo a permitir o direcionamento de ações que sigam metas e objetivos prioritários, visando à melhoria contínua das conformidades ambientais e dos resultados da gestão ambiental no Aeroporto de Almenara.

2.2. Licenciamento ambiental

O licenciamento ambiental é definido como “[...] o procedimento administrativo destinado a licenciar atividades ou empreendimentos utilizadores de recursos ambientais, efetiva ou potencialmente poluidores ou capazes, sob qualquer forma, de causar degradação ambiental” (BRASIL, 2011). Nesse sentido, aeródromos, aeroportos e PPD devem obter a Licença de Operação (LO) a fim de garantir sua regularidade quanto à legislação ambiental. Assim, o Gráfico 1 apresenta a análise do licenciamento ambiental do Aeroporto de Almenara.

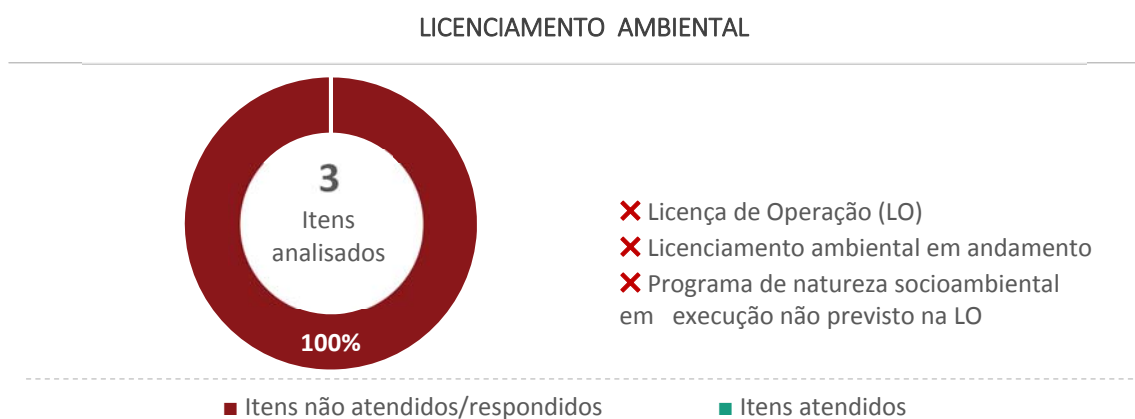


Gráfico 1 – Licenciamento ambiental: Aeroporto de Almenara

Fonte: Dados obtidos do questionário aplicado aos operadores aeroportuários. Elaboração: LabTrans/UFSC (2018)

O Aeroporto de Almenara não informou se possui LO em vigor, tampouco se está com processo de obtenção da mesma junto ao órgão ambiental. Caso o aeroporto de fato não possua estes itens, este se encontra na condição de aeroporto ambientalmente irregular, tendo em vista que a LO é uma exigência da legislação ambiental. Ressalta-se ainda que, de acordo com o Art. 4º da Resolução CONAMA nº 470/2015, a regularização ambiental de aeroportos regionais que estejam em operação na data de publicação desta Resolução será feita mediante licenciamento ambiental corretivo, visando à emissão da LO, e deve ser instruído com o Relatório de Controle Ambiental (RCA). Ademais, o aeródromo não informou se possui algum programa de natureza socioambiental em execução além daqueles previstos nas condicionantes da LO. Destaca-se que as ações socioambientais, apesar de não ser uma exigência do órgão ambiental, são importantes para a conscientização de trabalhadores e passageiros sobre as questões ambientais relativas a resíduos, consumo de água e meio ambiente.

2.3. Gestão ambiental

A Resolução do Conselho Nacional do Meio Ambiente (Conama) n.º 306/2002 define gestão ambiental como “[...] condução, direção e controle do uso dos recursos naturais, dos riscos ambientais e das emissões para o meio ambiente, por intermédio da implementação de um Sistema de Gestão Ambiental” (BRASIL, 2002). O desenvolvimento da gestão ambiental aeroportuária pode ser alavancado por meio da implantação e do aprimoramento contínuo das conformidades ambientais, tanto aquelas previstas em lei como em outros dispositivos reguladores.

Os itens básicos para a implantação e o funcionamento de um Sistema de Gestão Ambiental (SGA) em uma instalação aeroportuária são: estrutura organizacional de meio ambiente, sistema de armazenamento de dados ambientais e registro e divulgação de procedimentos de gestão ambiental. Além desses itens, outras ações podem ser citadas como ferramentas importantes à gestão ambiental aeroportuária, como o Plano de Gerenciamento de Riscos (PGR), o Programa de Controle de Avifauna, o Programa de Monitoramento de Ruídos e a certificação ISO 14.000.

No Gráfico 2 são apresentadas as informações sobre o tema no Aeroporto de Almenara.

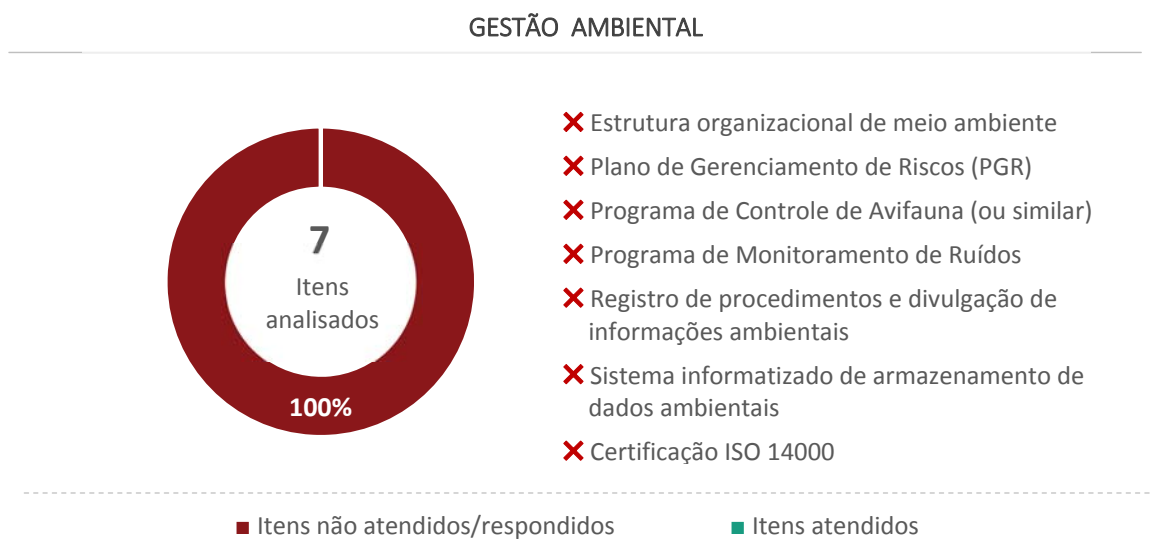


Gráfico 2 – Gestão ambiental: Aeroporto de Almenara
Fonte: Dados obtidos do questionário aplicado aos operadores aeroportuários.
Elaboração: LabTrans/UFSC (2018)

O Aeroporto de Almenara não informou possui estrutura organizacional de meio ambiente. Ressalta-se que a criação de um núcleo ambiental, que conte com profissionais capacitados na área, é fundamental para a condução das atividades de gestão e controle do meio ambiente, pois estabelece procedimentos a serem adotados com vistas à redução de impactos e riscos ambientais, por meio de medidas preventivas e corretivas, e se responsabiliza pelo planejamento e pela condução das ações em casos de emergência.

O operador aeroportuário não informou se no Aeroporto de Almenara há o Plano de Gerenciamento de Riscos (PGR). Sua implantação tem como premissas básicas: orientar e recomendar ações para evitar a contaminação de recursos hídricos; monitorar o risco de incêndios e explosões; impedir a contaminação do solo e a manipulação indevida de produtos perigosos e elaborar o plano de emergência do aeroporto.

Em relação ao Programa de Controle de Avifauna, o operador aeroportuário não declarou se o possui. Destaca-se também que esse programa é um instrumento de controle relevante a aspectos da segurança e possui caráter legal, podendo tornar-se obrigatório em processo de licenciamento. Além disso, a presença de aves próximas às pistas dos aeroportos implica risco às operações aeroportuárias, principalmente quando ocorrem colisões com aeronaves nos procedimentos de pouso ou decolagem.

O Aeroporto de Almenara não informou se apresenta o Programa de Monitoramento de Ruídos. O objetivo desse programa é mitigar os efeitos da poluição sonora, em que certos parâmetros devem ser respeitados, conforme determinado pela Resolução Conama n.º 2/1990, pela Norma Brasileira (NBR) 10151 e pela NBR 10152. Uma medida para atenuá-la é por meio da utilização do plano diretor da cidade, que regula o uso e a ocupação do solo em áreas como as do entorno dos aeroportos. Outras medidas incluem a redução de ruído na fonte geradora, assim como sua propagação. Para tanto, deve-se implantar programas para o monitoramento da conformidade ambiental dos níveis de ruído e, quando necessário, intervir para a mitigação do impacto gerado.

Além disso, o Aeroporto de Almenara não informou se realiza o registro de procedimentos e a divulgação das ações de gestão ambiental para os funcionários. Conforme a NBR ISO 14.001, a implantação, o registro e a divulgação dos procedimentos aos funcionários do aeroporto têm por finalidade conscientizá-los sobre: a importância de se estar em conformidade com a política ambiental e com os procedimentos e requisitos do SGA; os impactos ambientais significativos e respectivos impactos reais ou potenciais associados ao seu trabalho e os benefícios ambientais provenientes da melhoria do seu desempenho pessoal; o papel de suas funções e responsabilidades no alcance à conformidade com os requisitos do SGA; e as potenciais consequências da inobservância de procedimento(s) gerencial(is) especificado(s) (ABNT, 2004).

O operador do Aeroporto de Almenara não declarou se possui sistema informatizado de armazenamento de dados ambientais. Ao implantar o SGA no aeroporto, deve-se fazer um levantamento prévio das ações de controle ambiental já existentes, incorporá-las ao sistema de gestão e, progressivamente, ampliar a abrangência do programa. Para isso, e para melhorar o desempenho do aeroporto à medida que a gestão ambiental for aprimorada, faz-se necessária a implantação de uma base de dados, contendo indicadores da qualidade do meio ambiente. Essas informações devem ser sistematizadas, de modo a facilitar sua compreensão e, conseqüentemente, auxiliar na tomada de decisões.

Por fim, destaca-se que o Aeroporto de Almenara não informou se conta com certificação ISO 14.000. Como a série ISO 14.000 não é obrigatória, acaba por se diferenciar dos dispositivos oficiais de regulação/regulamentação. Uma característica das normas ISO é a padronização de rotinas e procedimentos, segundo um roteiro válido internacionalmente, cujo objetivo – no caso da norma em questão – é aumentar continuamente o desempenho ambiental de uma organização. Ressalta-se ainda que os atuais SGAs focalizam tanto as relações com o ambiente externo, tais como descartes de resíduos e emissões destes para a atmosfera, quanto as relações com o ambiente interno, como os aspectos ergonômicos, de conforto ambiental, saúde e segurança, cujos elementos podem ser estudados e aprimorados com o objetivo de promover a melhoria contínua desses sistemas.

2.4. Aspectos ambientais

Considera-se um aspecto ambiental o elemento que pode interagir com o meio ambiente e que pode causar um impacto ambiental. Assim, destacam-se os principais aspectos que estão presentes na atividade aeroportuária ou são oriundos dela: água, efluente sanitário, drenagem pluvial, resíduos sólidos, emissão de gases e energia renovável. No Gráfico 3 são apresentadas as informações sobre o tema para o Aeroporto de Almenara.

ASPECTOS AMBIENTAIS



Gráfico 3 – Aspectos ambientais: Aeroporto de Almenara
Fonte: Dados obtidos do questionário aplicado aos operadores aeroportuários.
Elaboração: LabTrans/UFSC (2018)

As atividades que fazem uso de água devem ser controladas com o objetivo de prevenir qualquer tipo de redução da disponibilidade dos recursos hídricos e a degradação de sua qualidade. Nesse contexto, o Aeroporto de Almenara não disponibilizou informações referentes ao abastecimento público de água. Ademais, o aeroporto não realiza o aproveitamento da água da chuva e não informou se é contemplado com o reuso de águas servidas.

O Aeroporto de Almenara não informou se conta com sistema de tratamento dos efluentes. Destaca-se que um dos principais impactos ambientais que podem ser causados por aeroportos deve-se ao descarte inadequado de efluentes sanitários, que pode provocar a contaminação de águas superficiais e subterrâneas, de solos, a mortandade da fauna e da flora, a eutrofização de ambientes aquáticos e a proliferação de doenças.

Em relação a sistemas de drenagem pluvial, o operador aeroportuário informou que existe drenagem na PPD, sendo as águas pluviais descartadas por intermédio de trincheiras de infiltração. Entretanto, não informou se existe drenagem nas instalações aeroportuárias. Ademais, o aeroporto não conta com sistemas de contenção de vazamentos de óleos e combustíveis.

De acordo com premissas legais, o aeroporto deve ser responsável pelos resíduos desde a sua geração até a disposição final, de modo que, após a finalização do processo, os resíduos sejam reciclados ou devidamente tratados. Neste sentido, ressalta-se que o Aeroporto de Almenara não informou se possui Plano de Gerenciamento de Resíduos Sólidos (PGRS). Ademais, verifica-se que o aeroporto não declarou se é contemplado pela coleta convencional ou seletiva de resíduos, se firmou parceria com cooperativa de catadores para destinação de materiais recicláveis, se desenvolve ações para evitar ou reduzir a produção de resíduos sólidos, se possui área para armazenagem dos resíduos, se conta com tratamento próprio de resíduos ou se realiza controle sobre sua quantidade gerada.

Ressalta-se que o Conama, pela Resolução n.º 5/1993, definiu normas e procedimentos mínimos de tratamento e gerenciamento de resíduos sólidos dos aeroportos, com a visão de que ações preventivas são mais eficientes em minimizar os danos à saúde pública e ao meio ambiente do que ações corretivas. Por meio dessa resolução, tornou-se obrigatória a elaboração do PGRS (BRASIL, 1993). O PGRS, que já era uma exigência no processo de licenciamento e precisava ser aprovado pelo Sistema Nacional do Meio Ambiente (Sisnama), permanece sob a égide da nova Lei n.º 12.305, de 2 de agosto de 2010, que trata da Política Nacional de Resíduos Sólidos (PNRS). O PGRS é regulado por diversos diplomas legais emitidos pelo próprio Conama, pela Agência Nacional de Vigilância Sanitária (Anvisa), pelo Ministério da Agricultura e por outros instrumentos, como as NBRs da Associação Brasileira de Normas Técnicas (ABNT).

O Aeroporto de Almenara não informou se possui controle sobre a emissão de fumaça preta na frota de apoio de aeronaves ou se realiza o controle da emissão de gases poluentes. Caso de fato não os possua, esta situação evidencia a necessidade de implementação de medidas que venham mitigar o impacto da poluição atmosférica gerada pelas atividades do aeroporto. Em 2014, a ANAC publicou o Inventário Nacional de Emissões Atmosféricas da Aviação Civil⁴. Nesse documento é contabilizada, com o uso de metodologias acordadas em fóruns internacionais, a emissão de poluentes para os quais há limites de emissão, determinados pela Organização da Aviação Civil Internacional (OACI): óxidos de nitrogênio (NO_x), monóxido de carbono (CO) e hidrocarboneto não queimado (HC). Além disso, contabilizam-se as emissões de dióxido de enxofre (SO₂), material particulado (MP) e gases de efeito estufa direto: dióxido de carbono (CO₂), metano (CH₄) e óxido nitroso (N₂O) (ANAC, 2014).

Por fim, o Aeroporto de Almenara não informou sobre a utilização de fonte de energia renovável. Destaca-se que a utilização de fontes de energias renováveis pode ser uma opção, tanto pelo aspecto ambiental, quanto pelo aspecto de redução de custos com energia elétrica. Isto é, essa prática contribui para a minimização de impactos ambientais decorrentes da operação de um aeroporto, para a redução de custos e para o aperfeiçoamento dos serviços prestados.

⁴ Inventários de emissões atmosféricas – destinados a estimar o tipo e a quantidade de gases emitidos por fontes de poluição – são instrumentos que subsidiam ações relacionadas à gestão da qualidade do ar e à mitigação de emissões de gases de efeito estufa (ANAC, 2014).

2.5. Considerações sobre a análise ambiental

Essa análise teve como objetivo apresentar o diagnóstico ambiental do Aeroporto de Almenara, por meio da avaliação de 30 itens ambientais que abrangem temas conexos ao licenciamento, à gestão e aos aspectos ambientais. O método de trabalho foi baseado na análise das respostas fornecidas pelo operador aeroportuário e das bases legais que norteiam a legislação ambiental em empreendimentos aeroportuários.

Levando-se em consideração o total de 30 itens ambientais analisados, de acordo com as respostas do operador do Aeroporto de Almenara, somente um (3%) dos itens foram atendidos, correspondendo ao sistema de drenagem na PPD. Os demais itens analisados não foram atendidos ou não se obteve informações suficientes.

O resultado deste estudo indica que o Aeroporto de Almenara carece de práticas de gestão ambiental, incluindo neste rol, a implantação de alguns planos e programas importantes, tais como: Plano de Gerenciamento de Riscos, Plano de Controle de Avifauna, Programa de Monitoramento de Ruídos, Programa de Monitoramento de Emissões Atmosféricas e Programa de Gerenciamento de Resíduos Sólidos. Existe ainda uma deficiência quanto ao licenciamento ambiental, visto que não foi informado se possui LO ou processo em andamento para obtenção desta.

Por fim, destaca-se a importância de buscar a implantação do SGA, associada a metas graduais de qualidade ambiental, e de capacitar e alocar os recursos humanos necessários para a gestão ambiental, de modo a agregar boas práticas ambientais à atividade aeroportuária.

3. Análise SWOT

A Análise SWOT consiste em identificar os pontos fortes (Strengths) e fracos (Weaknesses) no ambiente interno do aeroporto, além das oportunidades (Opportunities) e ameaças (Threats) no seu ambiente externo. Ao passo que o primeiro ambiente é controlável, podendo ser determinado pela gestão, o ambiente externo não pode ser controlado, alterado ou determinado pelo aeroporto. A partir do mapeamento desses itens, é possível elaborar estratégias para aproveitar as oportunidades identificadas e mitigar as ameaças existentes, potencializando as forças e minimizando os efeitos dos pontos fracos sobre o aeroporto.

3.1. Diagnóstico para a Matriz SWOT

Após as análises desenvolvidas neste relatório, relacionadas às características gerais e aos aspectos ambientais do Aeroporto de Almenara, foi possível desenvolver sua Matriz SWOT. Dessa forma, a seguir estão descritas as forças, fraquezas, oportunidades e ameaças identificadas na análise.

3.1.1. Forças

De acordo com as informações disponíveis sobre o Aeroporto de Almenara, nenhuma força relevante pôde ser encontrada.

3.1.2. Fraquezas

As seguintes fraquezas são identificadas através da análise sobre o aeroporto:

- Ausência de LO

O aeroporto possui uma deficiência quanto ao licenciamento ambiental, visto que não informou se possui LO ou se está com processo de licenciamento em andamento junto ao órgão ambiental competente, o que o deixa em uma situação irregular.

- Carência de boas práticas ambientais

Levando-se em consideração o total de 30 itens ambientais analisados, de acordo com as respostas do operador do Aeroporto de Almenara, somente um (3%) deles foi atendido. O aeroporto carece de alguns dos principais programas/planos de gestão ambiental, a saber: Plano de Controle de Avifauna, Programa de Monitoramento de Ruídos, Plano de Gerenciamento de Riscos, Programa de Monitoramento de Emissões Atmosféricas e Programa de Gerenciamento de Resíduos Sólidos.

3.1.3. Oportunidades

Analisando os fatores externos ao aeroporto, as seguintes oportunidades são identificadas:

- Ampliação da movimentação aérea nacional:

A oferta de mais voos, a ampliação da concorrência entre as empresas aéreas que atuam no País e a redução dos preços das passagens são fatores de impulsionamento para a manutenção do aumento do transporte deste setor.

- Contexto de recuperação da atividade econômica:

Uma possível retomada da atividade econômica apresenta-se como um contexto de oportunidade ao aeroporto, uma vez que a demanda por voos domésticos possui relação com o nível de atividade econômica no País.

3.1.4. Ameaças

As ameaças identificadas no aeroporto são:

- Baixo crescimento da economia por período prolongado:

A demanda por voos domésticos no Brasil apresenta relação com o nível de atividade econômica observado, de tal maneira que um baixo crescimento por período prolongado, aliado ao cenário de incertezas, podem afetar diretamente o desempenho dos aeroportos no curto prazo.

- Aumento do preço do querosene de aviação:

De acordo com Silva (2015), os gastos com combustíveis representam, aproximadamente, 40% dos custos do transporte aéreo, uma vez que cerca de 20% do querosene de aviação utilizado no mercado brasileiro é importado. Com a desvalorização do real frente ao dólar, esse custo tende a ser relativamente mais elevado, encarecendo assim o transporte aéreo nacional como um todo.

3.2. Matriz SWOT

A Matriz SWOT desenvolvida para o Aeroporto de Almenara pode ser visualizada na Tabela 4.

Tabela 4 – Matriz SWOT do Aeroporto de Almenara

Forças	Fraquezas
<ul style="list-style-type: none"> • De acordo com as informações disponíveis sobre o Aeroporto de Almenara, nenhuma força relevante pôde ser encontrada. 	<ul style="list-style-type: none"> • Ausência de LO; • Carência de boas práticas ambientais.
Oportunidades	Ameaças
<ul style="list-style-type: none"> • Ampliação da movimentação aérea nacional. • Contexto de recuperação da atividade econômica. 	<ul style="list-style-type: none"> • Baixo crescimento da economia por período prolongado. • Aumento do preço do querosene de aviação.

Elaboração: LabTrans/UFSC (2018)

Considerações finais

As informações e análises apresentadas refletem a situação atual do Aeroporto de Almenara (SNAR), no que diz respeito às suas características gerais e ambientais.

Levando-se em consideração o total de 30 itens ambientais analisados, de acordo com as respostas do operador do Aeroporto de Almenara, somente um (3%) dos itens foram atendidos, correspondendo ao sistema de drenagem na PPD. Os demais itens analisados não foram atendidos ou não se obteve informações suficientes.

O resultado deste estudo indica que o Aeroporto de Almenara carece de práticas de gestão ambiental, incluindo neste rol, a implantação de alguns planos e programas importantes, tais como: Plano de Gerenciamento de Riscos, Plano de Controle de Avifauna, Programa de Monitoramento de Ruídos, Programa de Monitoramento de Emissões Atmosféricas e Programa de Gerenciamento de Resíduos Sólidos. Existe ainda uma deficiência quanto ao licenciamento ambiental, visto que não foi informado se possui LO.

As análises apresentadas foram realizadas sob a ótica da gestão aeroportuária, necessitando, para uma análise mais detalhada, que aspectos relacionados à infraestrutura, à capacidade, ao contexto socioeconômico da região, entre outros, sejam aprofundados.

O diagnóstico do Aeroporto de Almenara, portanto, em conjunto com os dos demais aeroportos regionais que constituem o escopo do estudo, pode auxiliar a SAC/MTPA nas decisões estratégicas e de investimentos para o setor aéreo nos próximos anos, representando um passo inicial para o planejamento estratégico integrado da aviação civil regional brasileira.

Referências

AGÊNCIA NACIONAL DE AVIAÇÃO CIVIL (ANAC). **Inventário nacional de emissões atmosféricas da aviação civil**. 2014. Disponível em:

<http://www.anac.gov.br/publicacoes/inventario_nacional_de_emissoes_atmosfericas_da_aviao_civil.pdf>. Acesso em: 10 ago. 2015.

_____. **Mapa de Aeródromos do Brasil**. 2017. Disponível em:

<<https://www.anac.gov.br/Anac/assuntos/setor-regulado/aerodromos>>. Acesso em: 8 maio 2017.

_____. **Regulamento Brasileiro da Aviação Civil (RBAC) nº 153**. Emenda nº 01 Aeródromos: Operação, Manutenção e Resposta à Emergência. Resolução nº 382, de 14 de junho de 2016. Brasília, 2016. Disponível em: <http://www.anac.gov.br/assuntos/legislacao/legislacao-1/rbha-e-rbac/rbac/rbac-153-emd-01/@@display-file/arquivo_norma/RBAC153EMD01.pdf> Acesso em: 2 mar. 2017.

ASSOCIAÇÃO BRASILEIRA DE NORMAS TÉCNICAS (ABNT). **NBR 10151**: Avaliação do Ruído em Áreas Habitadas Visando o Conforto da Comunidade. Rio de Janeiro, 2000. Disponível em: <<http://www.semace.ce.gov.br/wp-content/uploads/2012/01/Avalia%C3%A7%C3%A3o+do+Ru%C3%ADdo+em+%C3%81reas+Habitadas.pdf>>. Acesso em: 1º ago. 2015.

_____. **NBR 10152**: Níveis de ruído para conforto acústico. Rio de Janeiro, 1986. Disponível em: <<http://www.prefeitura.sp.gov.br/cidade/secretarias/upload/esportes/norma%20abnt%2010152.pdf>>. Acesso em: 1º ago. 2015.

_____. **Normas da Série ISO 14.000**. NBR ISO 14.001. Rio de Janeiro, 2004.

BRASIL. Ministério da Defesa. Comando da Aeronáutica. Departamento de Controle do Espaço Aéreo (DECEA). **Serviço de Informação Aeronáutica (AIS). Manual Auxiliar de Rotas Aéreas - ROTAER**. Atualizado em: 04 jan. 2018. Disponível em: <<http://www.aisweb.aer.mil.br/?i=publicacoes>>. Acesso em: 02 abr. 2018

_____. Ministério da Educação e Cultura. e-MEC – Sistema de Regulação do Ensino Superior. 2016. Disponível em: <<http://emec.mec.gov.br/>>. Acesso em: maio 2017.

_____. Ministério do Meio Ambiente. Conselho Nacional do Meio Ambiente (Conama). Resolução Conama nº 2, de 8 de março de 1990. Dispõe sobre o Programa Nacional de Educação e Controle da Poluição Sonora – SILÊNCIO. **Diário Oficial [da] República Federativa do Brasil**, Brasília, DF, 2 abr. 1990. Disponível em: <<http://www.mma.gov.br/port/conama/legiabre.cfm?codlegi=99>>. Acesso em: 1º ago. 2015.

_____. Ministério do Meio Ambiente. Conselho Nacional do Meio Ambiente (Conama). Resolução Conama nº 5, de 5 de agosto de 1993. Dispõe sobre o gerenciamento de resíduos sólidos gerados nos portos, aeroportos, terminais ferroviários e rodoviários e estabelecimentos prestadores de serviços de saúde. **Diário Oficial [da] República Federativa do Brasil**, Brasília, DF, 31 ago. 1993.

_____. Ministério do Meio Ambiente. Conselho Nacional do Meio Ambiente (Conama). Resolução Conama nº 306, de 5 de julho de 2002. **Diário Oficial [da] República Federativa do Brasil**, Brasília, DF, 10 jul. 2002. Disponível em: <<http://www.mma.gov.br/port/conama/legiabre.cfm?codlegi=306>>. Acesso em: 10 ago. 2015.

_____. Ministério do Meio Ambiente. Conselho Nacional do Meio Ambiente (Conama). Resolução Conama nº 470, de 27 de agosto de 2015. **Diário Oficial [da] República Federativa do Brasil**, Brasília, DF, 28 ago. 2015a. Disponível em: <<http://www.mma.gov.br/port/conama/res/res15/Resol470.pdf>>. Acesso em: 23 nov. 2017.

_____. Presidência da República. Lei Complementar nº 140, de 8 de janeiro de 2011. Fixa normas, nos termos dos incisos III, VI e VII do *caput* e do parágrafo único do art. 23 da Constituição Federal, para a cooperação entre a União, os Estados, o Distrito Federal e os Municípios nas ações administrativas decorrentes do exercício da competência comum relativas à proteção das paisagens naturais notáveis, à proteção do meio ambiente, ao combate à poluição em qualquer de suas formas e à preservação das florestas, da fauna e da flora; e altera a Lei nº 6.938, de 31 de agosto de 1981. **Diário Oficial [da] República Federativa do Brasil**, Distrito Federal, DF. Disponível em: <http://www.planalto.gov.br/ccivil_03/leis/LCP/Lcp140.htm>. Acesso em: 14 ago. 2015.

_____. Presidência da República. Lei nº 12.305, de 2 de agosto de 2010. Institui a Política Nacional de Resíduos Sólidos; altera a Lei nº 9.605, de 12 de fevereiro de 1998; e dá outras providências. **Diário Oficial [da] República Federativa do Brasil**, Brasília, DF, 3 ago. 2010. Disponível em: <http://www.planalto.gov.br/ccivil_03/_ato2007-2010/2010/lei/l12305.htm>. Acesso em: 4 ago. 2015.

_____. Secretaria de Aviação Civil da Presidência da República (SAC/PR). **Conheça o Brasil que voa**. Relatório Executivo. [2015]. Disponível em: <http://www.aviacao.gov.br/obrasilquevoa/pdf/Relatorio_Executivo_O_Brasil_que_Voa_v4.pdf>. Acesso em: 7 abr. 2017.

_____. Secretaria de Aviação Civil da Presidência da República (SAC/PR). **Programa de desenvolvimento da aviação regional vai democratizar o transporte aéreo**. 23 de janeiro de 2015. Última modificação: 12 de março de 2015b. Disponível em: <<http://www.aviacao.gov.br/noticias/2015/01/programa-de-desenvolvimento-aviacao-regional-quer-democratizar-o-transporte-aereo-no-brasil-1>>. Acesso em: 24 de maio de 2016.

GOOGLE EARTH. 2017. Disponível em: <<https://www.google.com/earth/>>. Acesso em: 8 dez. 2017.

INSTITUTO BRASILEIRO DE GEOGRAFIA E ESTATÍSTICA (IBGE). Cidades. **Minas Gerais: Almenara**. 2016. Disponível em: <<https://cidades.ibge.gov.br/>>. Acesso: 20 jun. 2016.

SILVA, R. H. C. Depois do bom resultado do primeiro semestre, o transporte aéreo entra em desaceleração em resposta ao enfraquecimento da economia e à depreciação do real. **Destaque Setorial – Bradesco**: Transporte aéreo. Departamento de Pesquisas e Estudos Econômicos (DEPEC), 26 de agosto de 2015. Disponível em: <http://www.economiaemdia.com.br/EconomiaEmDia/pdf/destaque_setorial_26_08_15v2.pdf>. Acesso em: 9 out. 2015.

Lista de abreviaturas e siglas

ABNT	Associação Brasileira de Normas Técnicas
ANAC	Agência Nacional de Aviação Civil
Anvisa	Agência Nacional de Vigilância Sanitária
Conama	Conselho Nacional do Meio Ambiente
DECEA	Departamento de Controle do Espaço Aéreo
EPL	Empresa de Planejamento e Logística
LabTrans	Laboratório de Transportes e Logística
LO	Licença de Operação
MTPA	Ministério dos Transportes, Portos e Aviação Civil
NBR	Norma Brasileira
OACI	Organização da Aviação Civil Internacional
PCN	<i>Pavement Classification Number</i>
PGR	Plano de Gerenciamento de Riscos
PGRS	Plano de Gerenciamento de Resíduos Sólidos
PIB	Produto Interno Bruto
PMEA	Programa de Monitoramento de Emissões Atmosféricas
PNRS	Política Nacional de Resíduos Sólidos
PPD	Pista de pouso e decolagem
SAC/MTPA	Secretaria Nacional de Aviação Civil do Ministério dos Transportes, Portos e Aviação Civil
SAC/PR	Secretaria de Aviação Civil da Presidência da República
Sisnama	Sistema Nacional do Meio Ambiente
SNAR	Código ICAO do Aeroporto de Almenara
SWOT	<i>Strengths, Weaknesses, Opportunities, Threats</i>
TPS	Terminal de passageiros
UFSC	Universidade Federal de Santa Catarina
UTP	Unidade Territorial de Planejamento

Lista de figuras

Figura 1 – Itens avaliados na análise ambiental do Aeroporto de Almenara	10
Figura 2 – Análise ambiental do Aeroporto de Almenara.....	11
Figura 3 – Macroetapas do estudo de análise dos 270 aeroportos regionais	18
Figura 4 – Localização geográfica do Aeroporto de Almenara	21
Figura 5 – Imagem via satélite do Aeroporto de Almenara	22
Figura 6 – Mapa UTP de Almenara.....	22
Figura 7 - Dados socioeconômicos do Aeroporto de Almenara.....	23
Figura 8 – Itens analisados no diagnóstico ambiental do Aeroporto de Almenara	25

Lista de gráficos

Gráfico 1 – Licenciamento ambiental: Aeroporto de Almenara	26
Gráfico 2 – Gestão ambiental: Aeroporto de Almenara	27
Gráfico 3 – Aspectos ambientais: Aeroporto de Almenara	29

Lista de tabelas

Tabela 1 – Matriz SWOT do Aeroporto de Almenara	12
Tabela 2 – Distribuição dos 270 aeroportos regionais em categorias	17
Tabela 3 – PIB 2010-2014 por UTP e por UF	23
Tabela 4 – Matriz SWOT do Aeroporto de Almenara	34

