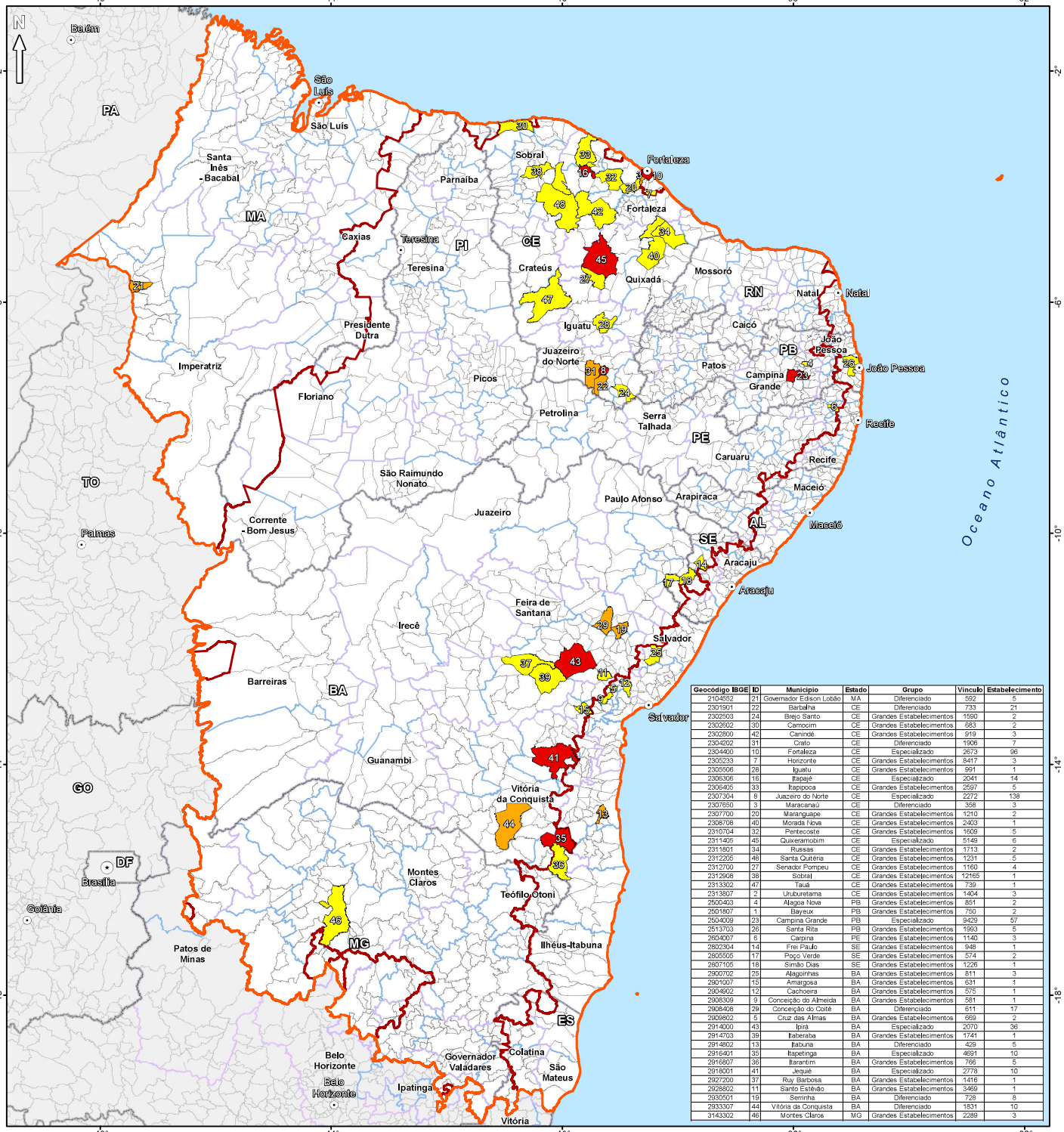

Geocódigo IBGE	ID	Município	Estado	Grupo	Vínculo	Estabelecimento
2104552	21	Governador Edison Lobão	MA	Diferenciado	592	5
2301901	22	Barbalha	CE	Diferenciado	733	21
2302503	24	Brejo Santo	CE	Grandes Estabelecimentos	1590	2
2302602	30	Camocim	CE	Grandes Estabelecimentos	683	2
2302800	42	Canindé	CE	Grandes Estabelecimentos	919	3
2304202	31	Crato	CE	Diferenciado	1906	7
2304400	10	Fortaleza	CE	Especializado	2673	96
2305233	7	Horizonte	CE	Grandes Estabelecimentos	8417	3
2305506	28	Iguatu	CE	Grandes Estabelecimentos	991	1
2306306	16	Itapajé	CE	Especializado	2041	14
2306405	33	Itapipoca	CE	Grandes Estabelecimentos	2597	5
2307304	8	Juazeiro do Norte	CE	Especializado	2272	138
2307650	3	Maracanaú	CE	Diferenciado	358	3
2307700	20	Maranguape	CE	Grandes Estabelecimentos	1210	2
2308708	40	Morada Nova	CE	Grandes Estabelecimentos	2403	1
2310704	32	Pentecoste	CE	Grandes Estabelecimentos	1609	5
2311405	45	Quixeramobim	CE	Especializado	5149	6
2311801	34	Russas	CE	Grandes Estabelecimentos	1713	2
2312205	48	Santa Quitéria	CE	Grandes Estabelecimentos	1231	5
2312700	27	Senador Pompeu	CE	Grandes Estabelecimentos	1160	4
2312906	38	Sobral	CE	Grandes Estabelecimentos	12165	1
2313302	47	Tauá	CE	Grandes Estabelecimentos	739	1
2313807	2	Uruburetama	CE	Grandes Estabelecimentos	1404	3
2500403	4	Alagoa Nova	PB	Grandes Estabelecimentos	851	2
2501807	1	Bayeux	PB	Grandes Estabelecimentos	750	2
2504009	23	Campina Grande	PB	Especializado	9429	57
2513703	26	Santa Rita	PB	Grandes Estabelecimentos	1993	5
2604007	6	Carpina	PE	Grandes Estabelecimentos	1140	3
2802304	14	Frei Paulo	SE	Grandes Estabelecimentos	948	1
2805505	17	Poço Verde	SE	Grandes Estabelecimentos	574	2
2807105	18	Simão Dias	SE	Grandes Estabelecimentos	1226	1
2900702	25	Alagoinhas	BA	Grandes Estabelecimentos	811	3
2901007	15	Amargosa	BA	Grandes Estabelecimentos	631	1
2904602	12	Cachoeira	BA	Grandes Estabelecimentos	575	1
2908309	9	Conceição do Almeida	BA	Grandes Estabelecimentos	581	1
2908408	29	Conceição do Coité	BA	Diferenciado	611	17
2909802	5	Cruz das Almas	BA	Grandes Estabelecimentos	659	2
2914000	43	Ipirá	BA	Especializado	2070	36
2914703	39	Itaberaba	BA	Grandes Estabelecimentos	1741	1
2914802	13	Itabuna	BA	Diferenciado	429	5
2916401	35	Itapetinga	BA	Especializado	4691	10
2916807	36	Itarantim	BA	Grandes Estabelecimentos	766	5
2918001	41	Jequié	BA	Especializado	2778	10
2927200	37	Ruy Barbosa	BA	Grandes Estabelecimentos	1416	1
2928802	11	Santo Estêvão	BA	Grandes Estabelecimentos	3469	1
2930501	19	Seminha	BA	Diferenciado	728	8
2933307	44	Vitória da Conquista	BA	Diferenciado	1831	10
3143302	46	Montes Claros	MG	Grandes Estabelecimentos	2289	3

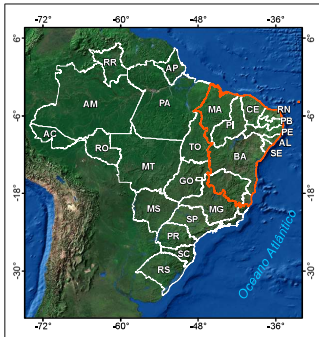

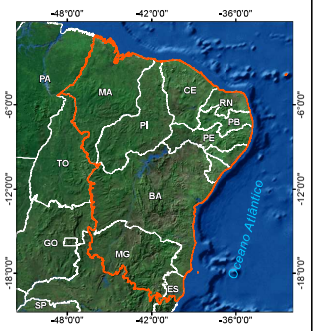

Legenda

- Capital Federal
- Capital Estadual

Aglomeração de Empregos e Estabelecimentos (Quadro Apêndice A - Caracteristicas dos Aglomerados Relevantes)

- Grupo Especializado
- Grupo Diferenciado
- Grupo Grandes Estabelecimentos
- Área de Atuação da SUDENE
- Limite do Semiárido

Regiões Intermediárias - RGINT

- Regiões Intermediárias
- Limite Regiões Imediatas - RGI
- Divisão Estadual

Nota Explicativa I

Parâmetros Cartográficos:

Sistema de Coordenadas Geográficas
Graus Decimais
Datum Horizontal: SIRGAS2000

0 100 200 km

Nota Explicativa II

Fonte das Informações:

- Área de Atuação da SUDENE: Superintendência do Desenvolvimento do Nordeste (SUDENE), 2021
- Municípios da Área de Atuação da SUDENE: Superintendência do Desenvolvimento do Nordeste (SUDENE), 2021
- Divisão Estadual: Instituto Brasileiro de Geografia e Estatística (IBGE), 2021
- Regiões Intermediárias e Regiões Imediatas: Instituto Brasileiro de Geografia e Estatística (IBGE), 2020
- Aglomeração de Empregos e Estabelecimentos: Relatório Anual de Informações Sociais (RAIS), 2019
- Imagem Base: Aplicativo Google Satellite

MINISTÉRIO DA INTEGRAÇÃO E DO DESENVOLVIMENTO REGIONAL — GOVERNO FEDERAL BRASIL UNIÃO E RECONSTRUÇÃO — Sudene — Superintendência do Desenvolvimento do Nordeste — ONUBR Nações Unidas no Brasil — Consórcio América-Fato

Contratante: PNUD Brasil - Programa das Nações Unidas para o Desenvolvimento	Executante: Consórcio América-Fato
Projeto: Estudos, Pesquisas, Diagnósticos e Plano de Ação para os Principais Polos Calçadista na Área de Atuação da Sudene	
Título: Mapa dos Municípios com Maiores Aglomerações do Setor de Calçados na Área de Atuação da Sudene (Regiões Intermediárias e Regiões Imediatas)	

Parâmetros Cartográficos:	Escala:	Prancha:	Data:	Fonte dos Dados:	Arquivo Digital:
Ver nota explicativa I	1:5.500.000	0001/001	fevereiro/2023	Ver nota explicativa II	CALC_AGLO_EMPR_ESTA_REG_A2

Responsável Técnico:	Revisado por:	Elaborado por:	Revisão:
Joal de Azambuja Rosa Economista CORECON/RS: 1842-2D	Camila Horst Toigo Economista CORECON-RS: 8149	Eduardo Farina Geógrafo CREA/RS 177016	1ª: 27/02/2023 3ª: ___/___/___ 3ª: ___/___/___