

# INFORME VIGILÂNCIA DA COVID-19

SECRETARIA DE VIGILÂNCIA EM SAÚDE E AMBIENTE | MS

Semana Epidemiológica 17 | 02 de maio de 2023

## Covid-19



Incidência na SE 17

**18,00**

Casos/100 mil hab.

**37.487.971**

Casos

**38.553**

Casos notificados  
na SE 17

↓ **8%**

Em relação ao número de  
casos novos da semana  
anterior (17)

**Municípios em alerta:** Caapiranga (AM), Lagoa do Mato (MA), Lago do Junco (MA), Santa Rita (MA), e Quevedos (RS)



**399** Óbitos na  
SE 17

**701.833**

Óbitos confirmados

**0,11%** Mortalidade  
100 mil hab.

↓ **8%**

Em relação ao número de  
óbitos da semana anterior  
(17)

**Municípios em alerta:** Bela Vista do Maranhão (MA), Lago da Pedra (MA), Lago Verde (MA), Santa Rita (MA) e Almirante Tamandaré do Sul (MA)

## SRAG por covid-19



SRAG hospitalizados  
na SE 17

**1.697**

Casos SRAG  
por covid-19  
(SE17)  
**166**



**Incidência**  
Estados em  
alerta: DF, RS,  
SC, AC, PR



**15** Óbitos SRAG por covid-19 na SE 17

**52** Óbitos  
SRAG na SE 17



**Mortalidade**  
Estados em  
alerta: RS, CE,  
AL, AC, DF



**Destaques  
da SE 17**

### INCIDÊNCIA

**80 anos ou mais:** 1,23/100 mil hab.

**< 1 ano:** 0,55/100 mil hab.

**60 a 79 anos:** 0,20/100 mil hab.

### MORTALIDADE

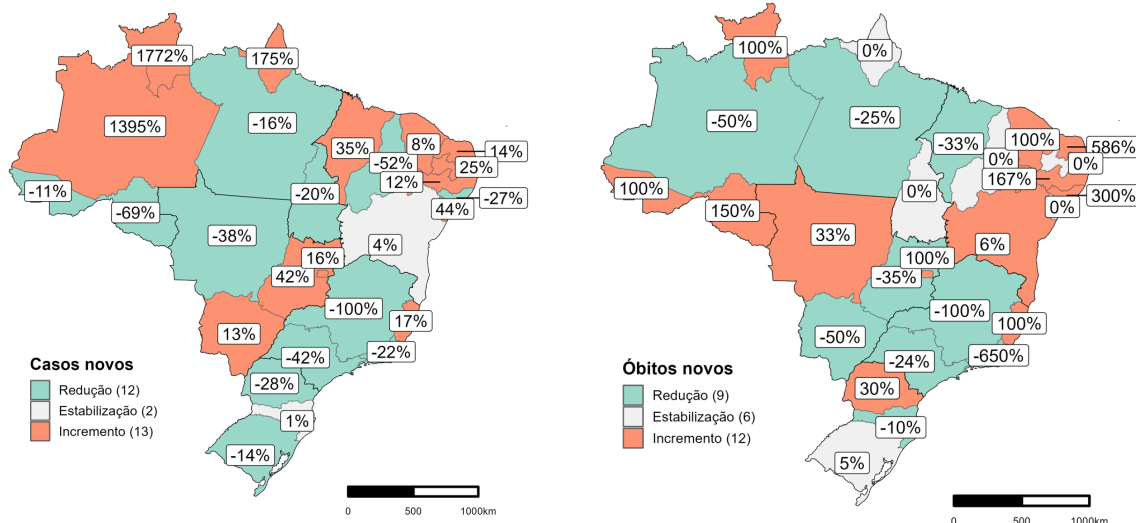
**80 anos ou mais:** 0,14/100 mil hab.

**< 1 ano:** 0,04/100 mil hab.

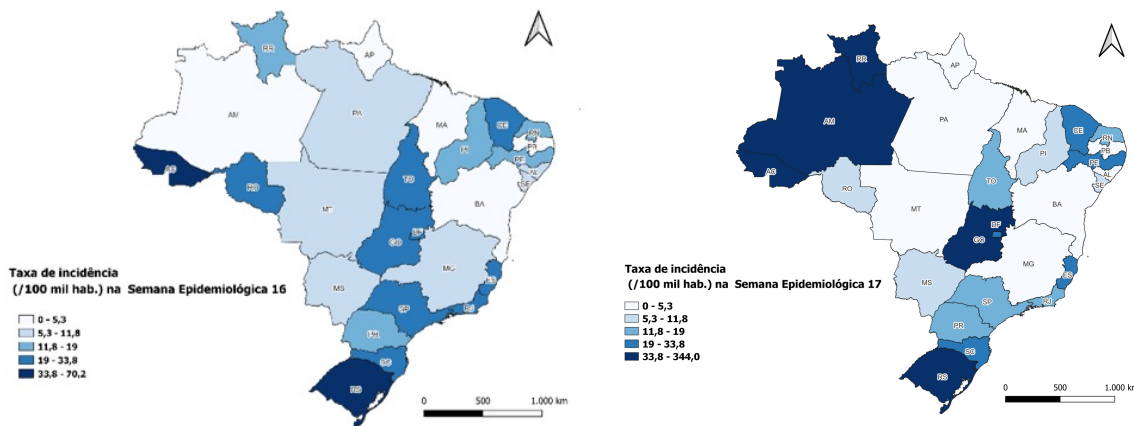
**60 a 79 anos:** 0,02/100 mil hab.

**I – COVID-19**

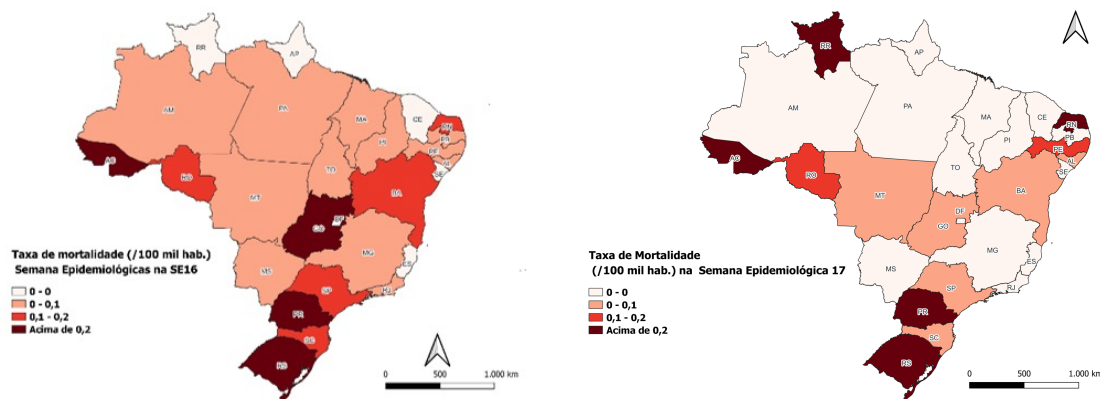
**Varição de casos e óbitos de covid-19 notificados entre a SE 16 e 17 no Brasil.**



**Distribuição espacial da taxa de incidência de covid-19 entre a SE 16 e 17 no Brasil.**



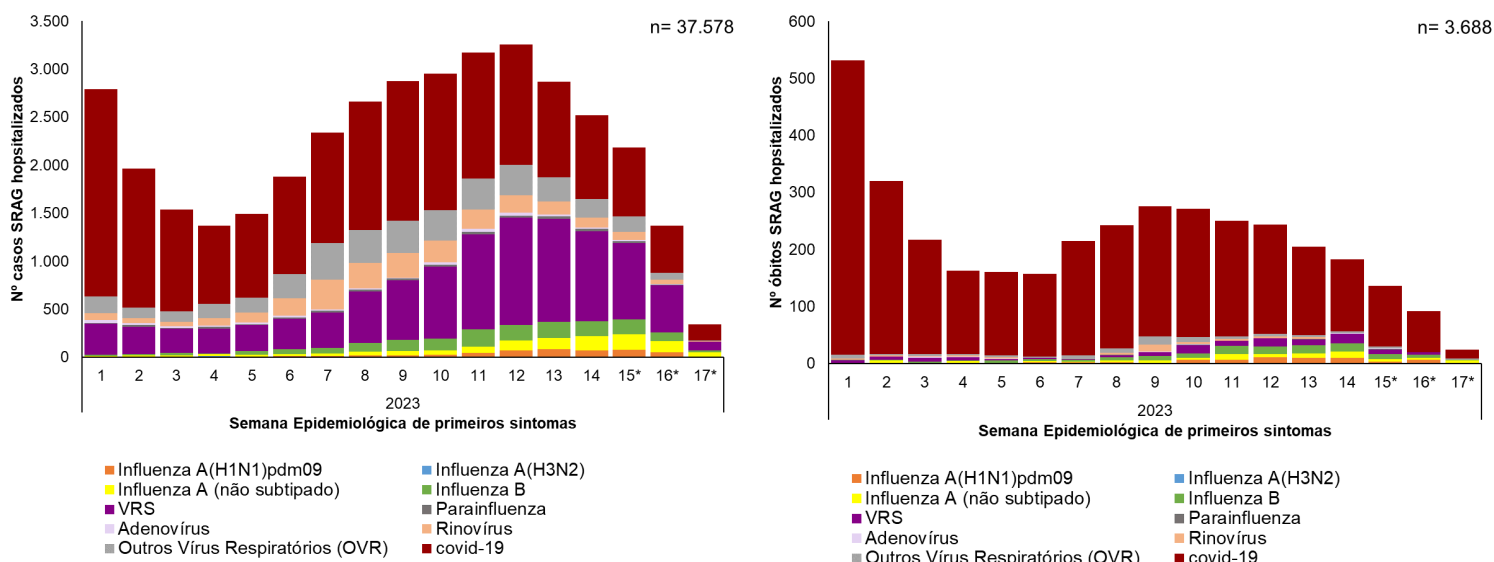
**Distribuição espacial da taxa de mortalidade de covid-19 entre a SE 16 e 17 no Brasil.**



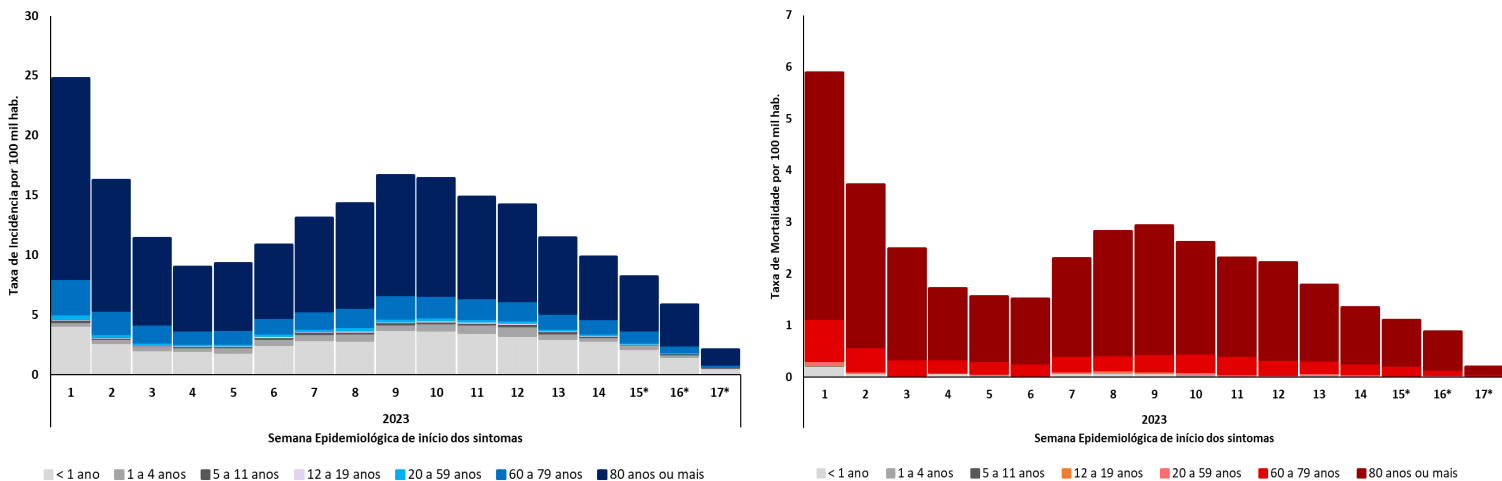
## II – SÍNDROME RESPIRATÓRIA AGUDA GRAVE (SRAG)

Casos de SRAG							
Ano	Covid-19	Influenza	Outros Vírus Respiratórios	Outros Agentes Etiológicos	Não Especificada	Em Investigação	Total
2020	700.236	2.318	4.780	3.208	425.724	30.350	1.166.616
2021	1.213.308	12.017	20.475	5.272	388.128	69.664	1.708.864
2022	235.106	11.721	32.230	3.785	234.266	23.698	540.806
2023*	18.541	3.229	12.114	793	38.690	12.816	86.183
<b>Total</b>	<b>2.167.191</b>	<b>29.285</b>	<b>69.599</b>	<b>13.058</b>	<b>1.086.808</b>	<b>136.528</b>	<b>3.502.469</b>
Óbitos de SRAG							
2020	231.587	308	342	744	82.697	701	316.379
2021	384.120	1.810	640	946	55.496	1.346	444.358
2022	63.273	1.474	892	656	24.532	658	91.485
2023*	3.199	253	182	145	2.994	129	6.902
<b>Total</b>	<b>682.179</b>	<b>3.845</b>	<b>2.056</b>	<b>2.491</b>	<b>165.719</b>	<b>2.834</b>	<b>859.124</b>

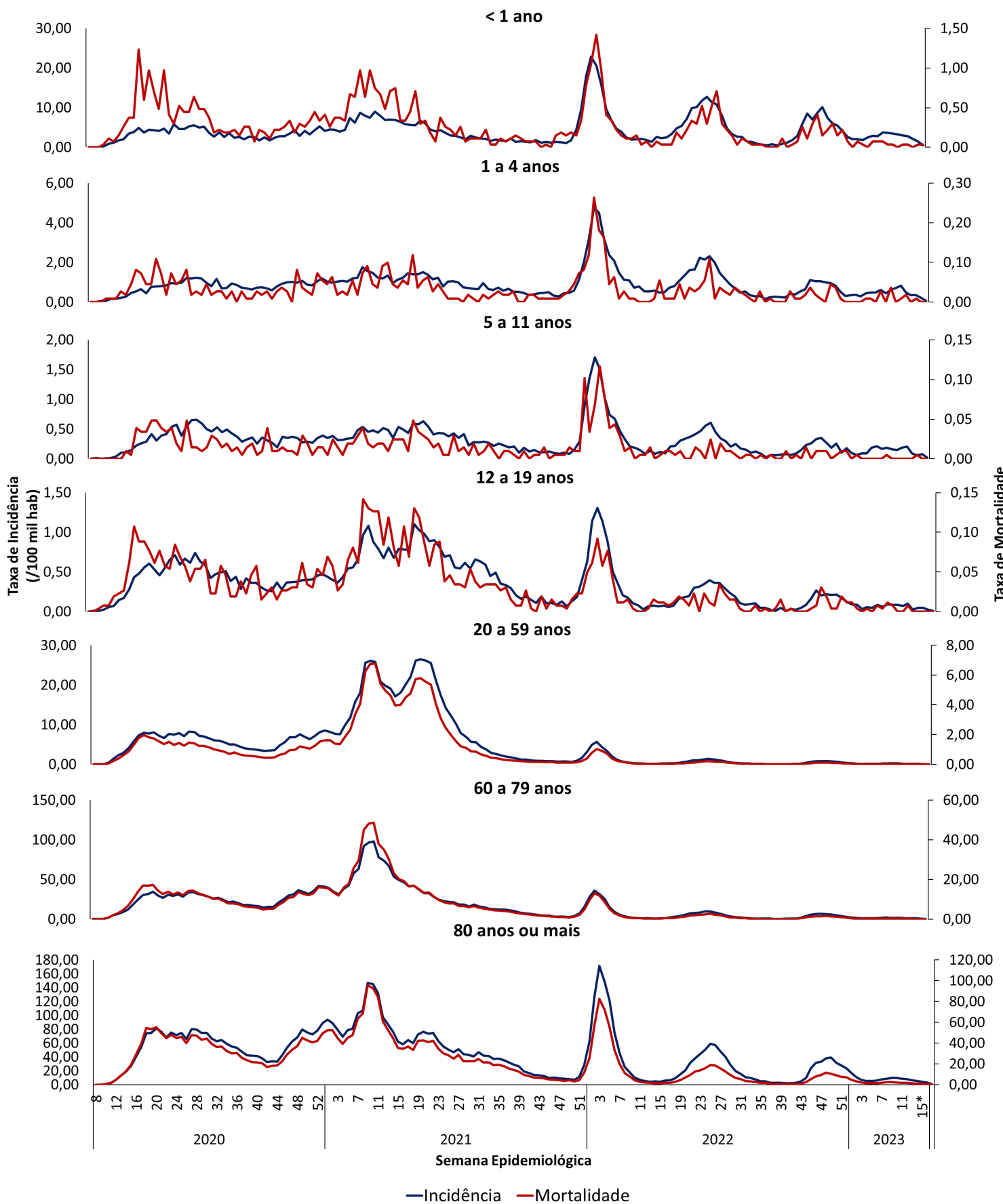
Casos e óbitos de SRAG por Influenza, covid-19 e outros vírus respiratórios, segundo SE epidemiológica. Brasil, 2023 até a SE 17.



Incidência e mortalidade de SRAG por covid-19, segundo SE epidemiológica. Brasil, 22-23 até a SE 17.



## Distribuição da incidência e mortalidade de SRAG por covid-19, segundo faixa etária. Brasil, 2020 a 2023 até a SE 17.



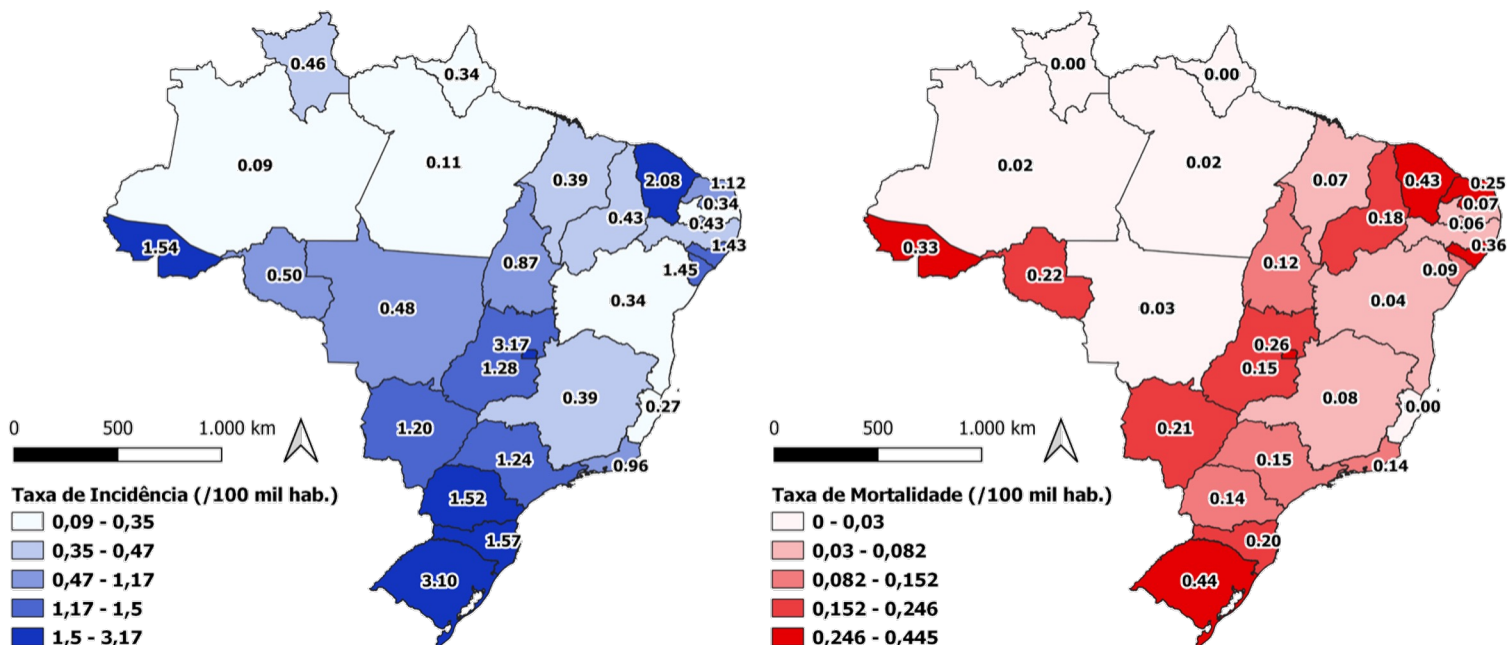
— Incidência — Mortalidade



MINISTÉRIO DA SAÚDE



## Incidência e mortalidade de SRAG por covid-19, segundo unidade federada de residência. Brasil, SE 14 a 17 de 2013.



Fonte: SIVEP-Gripe, atualizado em 02/05/2023, dados sujeitos a alteração.

## INFORMAÇÕES ADICIONAIS

- Site de A a Z – Coronavírus: <https://www.gov.br/saude/pt-br/coronavirus>
- Movimento nacional pela vacinação contra a covid-19: <https://www.gov.br/saude/pt-br/campanhas-da-saude/2023/vacinacao-contra-a-covid-19>
- Guia de Vigilância Epidemiológica da Covid-19: <https://www.gov.br/saude/pt-br/coronavirus/publicacoes-tecnicas/guias-e-planos/guia-de-vigilancia-epidemiologica-covid-19/view>
- Nota Técnica nº 14/2022 – CGGRIPE/DEIDT/SVSA/MS: [https://www.gov.br/saude/pt-br/coronavirus/notas-tecnicas/2022/sei\\_ms-0030035449-nt-14-cggripe-atualizacoes-ve-covid-19.pdf/view](https://www.gov.br/saude/pt-br/coronavirus/notas-tecnicas/2022/sei_ms-0030035449-nt-14-cggripe-atualizacoes-ve-covid-19.pdf/view)
- Nota Técnica nº 6/2023 – CGVDI/ DIMU/ SVSA/ MS: <https://www.gov.br/saude/pt-br/coronavirus/notas-tecnicas/2023/nota-tecnica-no-6-2023-cgvd-dimu-svsa-ms/view>
- Portal de dados abertos – OPENDATASUS: <https://opendatasus.saude.gov.br>



### Informe Epidemiológico da Vigilância da Covid-19

©2023. Ministério da Saúde. Secretaria de Vigilância em Saúde e Ambiente.

É permitida a reprodução parcial ou total desta obra, desde que citada a fonte e que não seja para venda ou qualquer fim comercial. Secretaria de Vigilância em Saúde e Ambiente (SVSA).

Departamento do Programa Nacional de Imunizações (DPNI).

Coordenação-Geral de Vigilância de Doenças Imunopreveníveis (CGVDI).

**ANEXO**

**Distribuição dos casos e óbitos por Síndrome Respiratória Aguda Grave segundo região, unidade Federada de residência e agente etiológico. Brasil, 2023 até a SE 17.**

Região/UF	SRAG por Influenza										SRAG por outros vírus e agentes etiológicos										Em Investigação		SRAG Total	
	A(H1N1) pdm09		A(H3N2)		A não subtipado		Influenza B		Total		VSR		Outros Vírus Respiratórios		Outros Agentes		Covid-19		Especificada		Em		SRAG Total	
	Casos	Óbitos	Casos	Óbitos	Casos	Óbitos	Casos	Óbitos	Casos	Óbitos	Casos	Óbitos	Casos	Óbitos	Casos	Óbitos	Casos	Óbitos	Casos	Óbitos	Casos	Óbitos	Casos	Óbitos
<b>Norte</b>	<b>37</b>	<b>10</b>	<b>1</b>	<b>0</b>	<b>102</b>	<b>17</b>	<b>46</b>	<b>6</b>	<b>186</b>	<b>33</b>	<b>86</b>	<b>4</b>	<b>115</b>	<b>9</b>	<b>47</b>	<b>7</b>	<b>841</b>	<b>192</b>	<b>1.801</b>	<b>192</b>	<b>521</b>	<b>16</b>	<b>3.597</b>	<b>453</b>
Rondônia	3	1	0	0	12	3	19	3	34	7	35	1	39	0	18	0	53	22	94	19	97	2	370	51
Acre	0	0	0	0	4	2	2	0	6	2	13	0	1	0	1	0	37	10	342	85	80	11	480	108
Amazonas	33	9	1	0	78	10	6	1	118	20	32	3	37	8	7	2	376	55	420	33	97	2	1.087	123
Roraima	1	0	0	0	0	0	1	0	2	0	5	0	2	0	0	0	9	2	71	2	10	0	99	4
Pará	0	0	0	0	6	2	12	0	18	2	0	0	36	1	18	3	235	47	584	41	163	1	1.054	95
Amapá	0	0	0	0	1	0	3	2	4	2	0	0	0	0	1	0	29	2	229	7	33	0	296	11
Tocantins	0	0	0	0	1	0	3	0	4	0	1	0	0	0	2	2	102	54	61	5	41	0	211	61
<b>Nordeste</b>	<b>78</b>	<b>8</b>	<b>0</b>	<b>0</b>	<b>219</b>	<b>18</b>	<b>346</b>	<b>39</b>	<b>643</b>	<b>65</b>	<b>598</b>	<b>19</b>	<b>453</b>	<b>12</b>	<b>65</b>	<b>24</b>	<b>1.564</b>	<b>328</b>	<b>4.838</b>	<b>400</b>	<b>4.113</b>	<b>51</b>	<b>12.274</b>	<b>899</b>
Maranhão	0	0	0	0	4	0	47	3	51	3	35	6	29	2	15	7	111	20	216	28	156	0	613	66
Piauí	2	0	0	0	0	0	2	1	4	1	5	0	15	1	9	5	93	27	376	36	82	1	584	71
Ceará	35	5	0	0	150	15	88	8	273	28	154	2	32	1	9	2	468	92	935	60	1.659	2	3.530	187
Rio Grande do Norte	1	0	0	0	6	1	5	0	12	1	13	2	3	0	4	0	102	29	228	42	103	2	465	76
Paraíba	0	0	0	0	9	2	20	4	29	6	52	4	22	3	5	4	54	9	144	34	64	1	370	61
Pernambuco	6	1	0	0	5	0	27	7	38	8	46	2	7	0	5	1	230	50	1.133	91	1.565	44	3.024	196
Alagoas	2	0	0	0	11	0	5	0	18	0	2	0	1	0	2	1	102	26	245	20	57	1	427	48
Sergipe	0	0	0	0	13	0	18	3	31	3	69	0	0	0	1	0	89	10	356	16	101	0	647	29
Bahia	32	2	0	0	21	0	134	13	187	15	222	3	344	5	15	4	315	65	1.205	73	326	0	2.614	165
<b>Sudeste</b>	<b>188</b>	<b>25</b>	<b>5</b>	<b>0</b>	<b>354</b>	<b>22</b>	<b>512</b>	<b>29</b>	<b>1.059</b>	<b>76</b>	<b>4.455</b>	<b>42</b>	<b>837</b>	<b>6</b>	<b>435</b>	<b>88</b>	<b>10.837</b>	<b>1.796</b>	<b>21.619</b>	<b>1.716</b>	<b>4.598</b>	<b>39</b>	<b>43.840</b>	<b>3.763</b>
Minas Gerais	11	1	2	0	37	1	14	1	64	3	834	10	117	3	27	4	1.559	318	4.514	301	938	1	8.053	640
Espirito Santo	25	6	0	0	20	1	17	0	62	7	269	3	4	0	4	0	71	12	537	26	85	1	1.032	49
Rio de Janeiro	10	1	0	0	31	5	37	6	78	12	411	9	142	3	187	51	1.394	236	2.372	400	769	11	5.353	722
São Paulo	142	17	3	0	266	15	444	22	855	54	2.941	20	574	0	217	33	7.813	1.230	14.196	989	2.806	26	29.402	2.352
<b>Sul</b>	<b>148</b>	<b>12</b>	<b>7</b>	<b>0</b>	<b>177</b>	<b>6</b>	<b>167</b>	<b>11</b>	<b>499</b>	<b>29</b>	<b>2.001</b>	<b>15</b>	<b>1.449</b>	<b>16</b>	<b>83</b>	<b>13</b>	<b>3.520</b>	<b>620</b>	<b>6.420</b>	<b>477</b>	<b>2.032</b>	<b>7</b>	<b>16.004</b>	<b>1.177</b>
Paraná	51	2	4	0	44	3	80	4	179	9	943	9	973	11	45	6	1.443	219	3.780	235	1.694	4	9.057	493
Santa Catarina	66	5	1	0	62	1	46	4	175	10	524	3	463	5	20	2	617	110	1.142	54	215	1	3.156	185
Rio Grande do Sul	31	5	2	0	71	2	41	3	145	10	534	3	13	0	18	5	1.460	291	1.498	188	123	2	3.791	499
<b>Centro-Oeste</b>	<b>60</b>	<b>9</b>	<b>1</b>	<b>0</b>	<b>144</b>	<b>6</b>	<b>386</b>	<b>24</b>	<b>591</b>	<b>39</b>	<b>2.341</b>	<b>36</b>	<b>430</b>	<b>22</b>	<b>84</b>	<b>12</b>	<b>1.777</b>	<b>261</b>	<b>3.982</b>	<b>204</b>	<b>848</b>	<b>8</b>	<b>10.053</b>	<b>582</b>
Mato Grosso do Sul	20	4	0	0	13	2	100	9	133	15	711	20	274	13	32	7	304	58	827	89	309	3	2.590	205
Mato Grosso	2	0	0	0	22	0	47	3	71	3	13	0	2	0	14	1	167	27	225	9	86	0	578	40
Goiás	38	5	1	0	52	2	122	8	213	15	584	9	138	9	22	3	737	142	1.122	59	367	5	3.183	242
Distrito Federal	0	0	0	0	57	2	117	4	174	6	1.033	7	16	0	16	1	569	34	1.808	47	86	0	3.702	95
Outros Países	2	0	0	0	1	0	2	1	5	1	3	0	1	0	0	0	2	2	6	1	5	0	22	4
<b>Total</b>	<b>513</b>	<b>64</b>	<b>14</b>	<b>0</b>	<b>997</b>	<b>69</b>	<b>1.459</b>	<b>110</b>	<b>2.983</b>	<b>243</b>	<b>9.484</b>	<b>116</b>	<b>3.285</b>	<b>65</b>	<b>714</b>	<b>144</b>	<b>18.541</b>	<b>3.199</b>	<b>38.666</b>	<b>2.990</b>	<b>12.117</b>	<b>121</b>	<b>85.790</b>	<b>6.878</b>