

BOLETIM INFORMATIVO



SIOPS

MAIO 2022
V.1 N.5



2022 Ministério da Saúde.



Esta obra é disponibilizada nos termos da Licença Creative Commons – Atribuição – Não Comercial – Compartilhamento pela mesma licença 4.0

Internacional. É permitida a reprodução parcial ou total desta obra, desde que citada a fonte. A coleção institucional do Ministério da Saúde pode ser acessada, na íntegra, na Biblioteca Virtual em Saúde do Ministério da Saúde: bvsmms.saude.gov.br.

Coordenação:

Ana Paula Rodrigues Siqueira

Everton Macêdo Silva

Comissão técnica:

Carla Emília Costa Cavalcanti – SIOPS/DESID/SE/MS

Celia Rodrigues Lima – SIOPS/DESID/SE/MS

Claudivan Januário da Silva – SIOPS/DESID/SE/MS

Darlene Lopes – SIOPS/DESID/SE/MS

Diego Diniz Lopes – SIOPS/DESID/SE/MS

Eric do Nascimento Lamounier – SIOPS/DESID/SE/MS

Fábio Júnio Luiz dos Santos – SIOPS/DESID/SE/MS

Paulo Cesar da F. Malheiro – SIOPS/DESID/SE/MS

Thiago Tavares Pereira – SIOPS/DESID/SE/MS

Wesley Rodrigues Trigueiro – SIOPS/DESID/SE/MS

Normalização:

Daniel Pereira Rosa – Editora MS/CGDI

Projeto gráfico, capa e diagramação:

Celia Rodrigues Lima

Fotografia da capa:

Canva

Fotografias:

Celia Rodrigues Lima

Ficha Catalográfica

Boletim Informativo SIOPS / Ministério da Saúde, Secretaria-Executiva, Departamento de Economia da Saúde, Investimentos e Desenvolvimento. – v. 1, n. 5 (mai. 2022). – Brasília : Ministério da Saúde, 2022.

Trimestral

1. Sistema de Informações sobre Orçamentos Públicos em Saúde (SIOPS). I. Título.

CDU 614:336.14

Sumário

Apresentação	5
Panorama de transmissão de dados dos Municípios por estado ao SIOPS do 6º bimestre de 2021	6
Panorama de transmissão de dados dos Estados ao SIOPS do 6º bimestre de 2021.	8
Panorama de municípios que encontram-se suspensos pela não homologação de dados no SIOPS referente ao 6º bimestre/ 2021.	9
Panorama de municípios que não cumpriram o mínimo constitucional em 2020 que tiveram valores direcionados à conta específica vinculada ao fundo municipal de saúde, porém, ainda não comprovaram despesas custeadas nas modalidades (36,46,76 ou 96) e podem ter suspensão de recursos em 2022, conforme Decreto nº 7827/2012	13
Panorama dos municípios que se encontram condicionados pela não aplicação do mínimo constitucional demonstrada no SIOPS referente ao 6º bimestre/ 2021.	14
Panorama de municípios que foram condicionados pela não aplicação do mínimo constitucional demonstrada no SIOPS referente ao 6º bimestre/ 2021 e posteriormente retransmitiram os dados aplicando o percentual mínimo	17
Entes federados com pendência de homologação no SIOPS de dados bimestrais do 1º ao 6º bimestres do exercício 2021 por estado	20
Panorama de municípios que não informaram despesas empenhadas com COVID-19 na pasta do SIOPS em relação aos repasses da União no 6º bimestre de 2020	51
DESID divulga estudo quanto à consistência e a qualidade das informações encontradas nas bases de receitas do SIOPS no período entre 2017 e 2020 em comparação com as bases SIOPE e FINBRA	74

Apresentação

O Departamento de Economia da Saúde Investimento e Desenvolvimento DESID/SE/MS a partir da Coordenação do Sistema de Informações sobre Orçamentos Públicos em Saúde, publica a 5ª edição do Boletim Informativo SIOPS.

O presente Boletim Informativo, em seu primeiro tópico, traz um panorama de transmissão de dados dos Municípios por Estado ao SIOPS do 6º bimestre de 2021.

No segundo tópico, traz um panorama de transmissão de dados dos Estados ao SIOPS do 6º bimestre de 2021.

No terceiro tópico, traz um panorama de municípios que encontram-se suspensos pela não informação de dados ao SIOPS referente ao 6º bimestre/ 2021.

O quarto tópico, traz um panorama de municípios que não cumpriram o mínimo constitucional em 2020, tiveram valores direcionados a conta específica, porém, ainda não comprovaram despesas custeadas nas modalidades (36,46,76 ou 96) e podem ter suspensão de recursos em 2022, conforme Decreto 7827/2012 em consulta feita ao portal SIOPS em 09 de maio de 2022.

No quinto tópico, tem-se um panorama dos municípios que se encontram condicionados pela não aplicação do mínimo constitucional demonstrada no SIOPS referente ao 6º bimestre de 2021.

No sexto tópico, um panorama dos entes que decaíram na situação de não cumprimento de acordo com os dados homologados do 6º bimestre de 2021 e posteriormente retificaram a informação demonstrando o cumprimento do mínimo constitucional, os quais tiveram valores redirecionados à conta específica do Fundo Municipal de Saúde, não necessitando executar despesas nas modalidades de aplicação (36,46,76 ou 96), podendo executar despesas em ASPS que comporão o mínimo constitucional do exercício corrente.

No sétimo tópico, foram relacionados os entes federados com pendência de homologação no SIOPS de dados bimestrais do 1º ao 6º bimestres do exercício 2021 por estado.

No oitavo e último tópico é apresentado relatório de estudo quanto à consistência e a qualidade das informações encontradas nas bases de receitas do SIOPS, para o período entre 2017 e 2020 em comparação com as bases SIOPE e FINBRA.

Panorama de transmissão de dados dos Municípios por estado ao SIOPS do 6º bimestre de 2021

Tabela 1 - Quantidade de municípios por estado que homologaram dados no SIOPS ref. 6º bim/2021¹

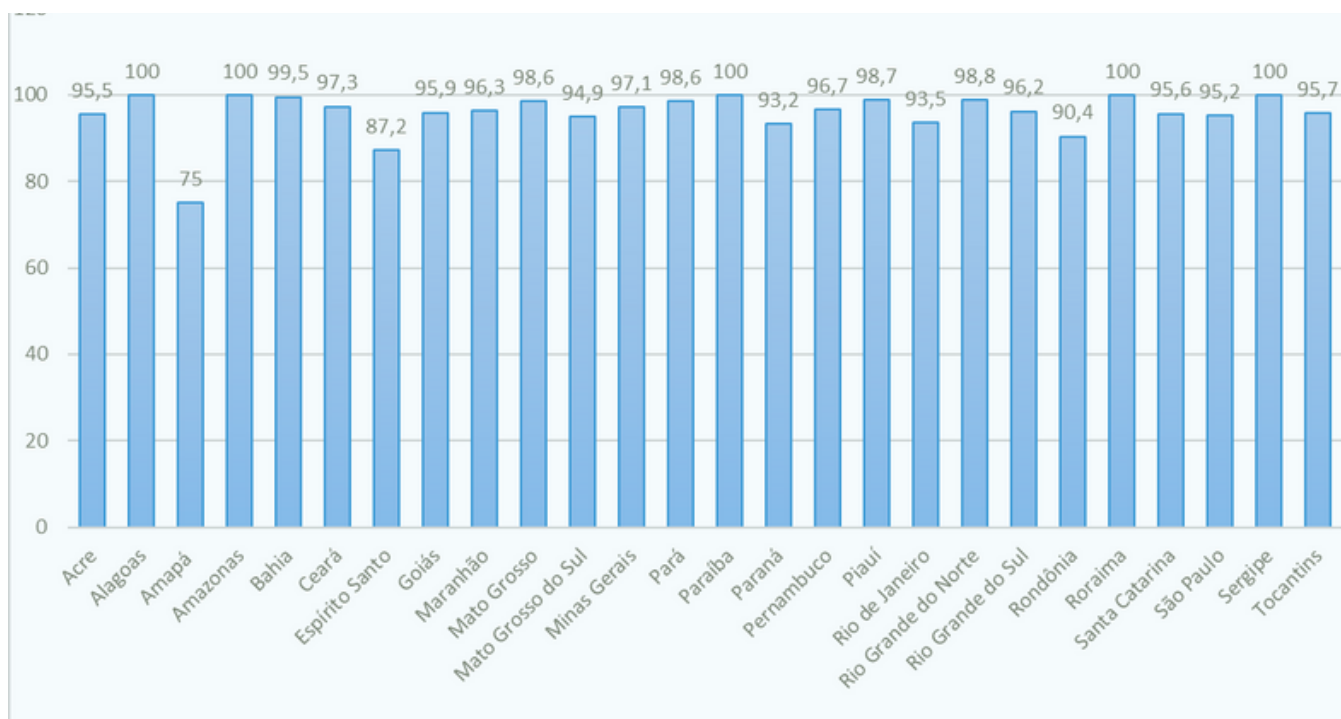
NOME	QUANT.	NOME	QUANT.
ACRE	21	PARAIBA	21
ALAGOAS	102	PARANÁ	102
AMAPÁ	12	PERNAMBUCO	12
AMAZONAS	62	PIAUÍ	62
BAHIA	415	RIO DE JANEIRO	415
CEARÁ	179	RIO GRANDE DO NORTE	179
ESPIRITO SANTO	68	RIO GRANDE DO SUL	68
GOIÁS	236	RONDÔNIA	236
MARANHÃO	209	RORAIMA	209
MATO GROSSO	139	SANTA CATARINA	139
MATO GROSSO DO SUL	75	SÃO PAULO	75
MINAS GERAIS	828	SERGIPE	828
PARÁ	142	TOCANTINS	142

Fonte: Entrega de dados — Português (Brasil) (www.gov.br).

Levando em consideração a quantidade de municípios por estado, todos os municípios dos estados de Alagoas, Amazonas, Paraíba, Roraima e Sergipe homologaram os dados do 6º bimestre de 2021 conforme consulta realizada no portal SIOPS em 03 de maio de 2022. Ainda restam homologar dados 191 municípios brasileiros, estando sujeitos às penalidades de suspensão das transferências constitucionais e legais advindas da União que ocorrerão no próximo decêndio (10 de maio de 2022), além de constarem como inadimplentes junto ao CAUC (Cadastro Único de Convênios) a partir de 02 de maio de 2022 conforme determina a Lei Complementar nº 141 de 2012.



Gráfico 1 - Percentual de Municípios que homologaram dados no SIOPS por Estado do 6º bimestre/2021



Fonte: Entrega de dados — Português (Brasil) (www.gov.br).

De acordo com os dados do portal SIOPS, os estados do Amapá (75%) e Espírito Santo (87,2%) apresentam menor percentual de homologações por município em relação aos demais estados no período consultado.

Panorama de transmissão de dados dos Estados ao SIOPS do 6º bimestre/ 2021

Tabela 2 - Quantidade de Estados que homologaram dados no SIOPS do 6º bim/2021²

NOME	SITUAÇÃO	NOME	SITUAÇÃO
ACRE	OK	PARAIBA	OK
ALAGOAS	OK	PARANÁ	OK
AMAPÁ	OK	PERNAMBUCO	OK
AMAZONAS	OK	PIAUÍ	OK
BAHIA	OK	RIO DE JANEIRO	NÃO
CEARÁ	OK	RIO GRANDE DO NORTE	OK
ESPIRITO SANTO	OK	RIO GRANDE DO SUL	OK
GOIÁS	OK	RONDÔNIA	OK
MARANHÃO	OK	RORAIMA	OK
MATO GROSSO	OK	SANTA CATARINA	OK
MATO GROSSO DO SUL	OK	SÃO PAULO	OK
MINAS GERAIS	OK	SERGIPE	OK
PARÁ	OK	TOCANTINS	OK

Fonte: Entrega de dados — Português (Brasil) (www.gov.br).

Com relação aos Estados, somente o Estado do Rio de Janeiro resta homologar os dados do 6º bimestre de 2021 conforme consulta realizada no portal SIOPS em 03 de maio de 2022, estando sujeito às penalidades de suspensão das transferências constitucionais e legais advindas da União que ocorrerão no próximo decêndio, além de constar como inadimplente junto ao CAUC (Cadastro Único de Convênios) a partir de 02 de maio de 2022 conforme determina a Lei Complementar nº 141 de 2012 e o Decreto nº 7827/2012.



Panorama de municípios que se encontram suspensos pela não homologação de dados no SIOPS referente ao 6º bimestre/2021³

Acarape/Ceará
Afonso Cunha/Maranhão
Águas da Prata/São Paulo
Altamira/Pará
Alto Alegre do Pindaré/Maranhão
Alvorada do Norte/Goiás
Americano do Brasil/Goiás
Anchieta/Espírito Santo
Aparecida do Rio Negro/Tocantins
Aperibé/Rio de Janeiro
Arapeí/São Paulo
Araporã/Minas Gerais
Areiópolis/São Paulo
Assis Chateaubriand/Paraná
Aurora do Tocantins/Tocantins
Balneário Gaivota/Santa Catarina
Bandeirantes/Paraná
Barra Bonita/Santa Catarina
Barro/Ceará

Beneditinos/Piauí
Boa Esperança/Espírito Santo
Boa Ventura de São Roque/Paraná
Bocaina do Sul/Santa Catarina
Bofete/São Paulo
Bom Jesus do Amparo/Minas Gerais
Brejetuba/Espírito Santo
Brunópolis/Santa Catarina
Cacequi/Rio Grande do Sul
Cachoeira/Bahia
Caieiras/São Paulo
Calçoene/Amapá
Campo Florido/Minas Gerais
Campos Borges/Rio Grande do Sul
Camutanga/Pernambuco
Canaã/Minas Gerais
Cananéia/São Paulo
Candeias do Jamari/Rondônia
Canelinha/Santa Catarina

Nota de rodapé: ³Consulta feita dia 04/05/2022 as 08:57h.

Capanema/Paraná
Carlópolis/Paraná
Casca/Rio Grande do Sul
Castanheiras/Rondônia
Central/Bahia
Centro Novo do Maranhão/Maranhão
Cerro Grande do Sul/Rio Grande do Sul
Chiador/Minas Gerais
Cidreira/Rio Grande do Sul
Colombo/Paraná
Combinado/Tocantins
Condor/Rio Grande do Sul
Congonhas/Minas Gerais
Córrego Danta/Minas Gerais
Córrego do Bom Jesus/Minas Gerais
Cristal do Sul/Rio Grande do Sul
Cruzeiro do Sul/Paraná
Douradina/Mato Grosso do Sul
Duque Bacelar/Maranhão
Embu/São Paulo
Engenheiro Beltrão/Paraná
Esmeraldas/Minas Gerais
Espumoso/Rio Grande do Sul
Eugênio de Castro/Rio Grande do Sul
Formosa/Goiás
Francisco Alves/Paraná
Gaspar/Santa Catarina
Governador Lindenberg/Espírito Santo
Graça Aranha/Maranhão
Graça/Ceará

Guamaré/Rio Grande do Norte
Iati/Pernambuco
Ibiapina/Ceará
Ilicínea/Minas Gerais
Imbituba/Santa Catarina
Imperatriz/Maranhão
Ingaí/Minas Gerais
Ipira/Santa Catarina
Irupi/Espírito Santo
Itabira/Minas Gerais
Itaí/São Paulo
Itamarati de Minas/Minas Gerais
Itanhandu/Minas Gerais
Itaporã do Tocantins/Tocantins
Itaquaquecetuba/São Paulo
Jaci/São Paulo
Jandira/São Paulo
Jerônimo Monteiro/Espírito Santo
João Neiva/Espírito Santo
Joaquim Távora/Paraná
Junco do Maranhão/Maranhão
Lacerdópolis/Santa Catarina
Laurentino/Santa Catarina
Lavandeira/Tocantins
Luiziana/Paraná
Luiziânia/São Paulo
Luminárias/Minas Gerais
Lunardelli/Paraná
Luz/Minas Gerais
Mairinque/São Paulo

Manari/Pernambuco
Manfrinópolis/Paraná
Maravilhas/Minas Gerais
Marialva/Paraná
Maricá/Rio de Janeiro
Marilena/Paraná
Marquinho/Paraná
Matias Olímpio/Piauí
Moreira Sales/Paraná
Morro Agudo/São Paulo
Mundo Novo/Goiás
Muniz Freire/Espírito Santo
Nova Esperança/Paraná
Nova Iguaçu de Goiás/Goiás
Nova Londrina/Paraná
Nova Odessa/São Paulo
Nova Prata do Iguaçu/Paraná
Nova União/Rondônia
Olho D'Água do Piauí/Piauí
Ortigueira/Paraná
Paes Landim/Piauí
Palmas/Paraná
Palmeira d'Oeste/São Paulo
Panambi/Rio Grande do Sul
Paraibuna/São Paulo
Parati/Rio de Janeiro
Paulínia/São Paulo
Paulo Frontin/Paraná
Pedra Branca do Amapari/Amapá
Pedra/Pernambuco

Pedro Osório/Rio Grande do Sul
Pendências/Rio Grande do Norte
Peri Mirim/Maranhão
Pérola d'Oeste/Paraná
Petrópolis/Rio de Janeiro
Pinhalzinho/Santa Catarina
Piquete/São Paulo
Piranguçu/Minas Gerais
Pirassununga/São Paulo
Piratininga/São Paulo
Piratuba/Santa Catarina
Pongá/São Paulo
Porteirinha/Minas Gerais
Porto Franco/Maranhão
Pouso Redondo/Santa Catarina
Pracuúba/Amapá
Presidente Castelo Branco/Paraná
Presidente Kennedy/Espírito Santo
Primavera do Leste/Mato Grosso
Quatro Pontes/Paraná
Queiroz/São Paulo
Rio Acima/Minas Gerais
Rio Brillhante/Mato Grosso do Sul
Rio Crespo/Rondônia
Rio de Janeiro
Rio dos Bois/Tocantins
Rodrigues Alves/Acre
Salesópolis/São Paulo
Salgadinho/Pernambuco
Salvaterra/Pará

Santa Bárbara do Leste/Minas Gerais
Santa Helena/Maranhão
Santa Leopoldina/Espírito Santo
Santa Maria da Serra/São Paulo
Santa Rita do Novo Destino/Goiás
Santana de Pirapama/Minas Gerais
Santo Antônio de Posse/São Paulo
Santo Antônio do Planalto/Rio Grande do Sul
São Gonçalo do Rio Abaixo/Minas Gerais
São João da Barra/Rio de Janeiro
Serra do Navio/Amapá
Serro/Minas Gerais
Sertão Santana/Rio Grande do Sul
Sete Quedas/Mato Grosso do Sul
Sidrolândia/Mato Grosso do Sul
Simolândia/Goiás

Sítio d'Abadia/Goiás
Sobradinho/Rio Grande do Sul
Taiacu/São Paulo
Tanabi/São Paulo
Tapera/Rio Grande do Sul
Tarumã/São Paulo
Teixeirópolis/Rondônia
Terra Boa/Paraná
Terra Roxa/São Paulo
Tocantins/Minas Gerais
Três Coroas/Rio Grande do Sul
Umirim/Ceará
Várzea Grande/Mato Grosso
Vila Pavão/Espírito Santo
Vila Propício/Goiás
Vista Gaúcha/Rio Grande do Sul
Vitória das Missões/Rio Grande do Sul

Os entes federados acima relacionados estão sofrendo a medida administrativa de suspensão de recursos em decorrência da não homologação de dados ao SIOPS do 6º bimestre do exercício financeiro 2021, transcorrido o prazo de 30 dias após a emissão da notificação automática do sistema para os gestores. A medida é aplicada pela União aos Estados, ao Distrito Federal e aos Municípios, no SIOPS, conforme preconiza o art. 16 inciso II do Decreto nº 7827. Ainda no art. 18 cita a suspensão das transferências voluntárias da união, que se dá a partir da inscrição do item 5.2 do CAUC (Cadastro Único de Convênios) a partir de 02 de maio de 2022.

Panorama de municípios que não cumpriram o mínimo constitucional em 2020 que tiveram valores direcionados à conta específica vinculada ao fundo municipal de saúde, porém, ainda não comprovaram despesas custeadas nas modalidades (36,46,76 ou 96) e podem ter suspensão de recursos em 2022, conforme Decreto nº 7827/2012

Tabela 3 - Municípios que não cumpriram o mínimo constitucional em 2020 que tiveram valores direcionados à conta específica e não comprovaram despesas custeadas⁴

COD. IBGE	MUNICÍPIO/UF	% APLICADO	MONTANTE NÃO APLICADO	DATA 1ª PARCELA REDIRECIONADA
150013	Bom Jesus do Tocantins/Pará	14,58	-94.070,16	10/03/2021
150250	Chaves/Pará	14,77	-49.045,17	10/03/2021
150375	Jacareacanga/Pará	14,87	-90.127,32	10/03/2021
170710	Divinópolis do Tocantins/Tocantins	14,7	-38.134,17	10/03/2021
221040	São Miguel do Tapuio/Piauí	14,76	-43.640,27	10/03/2021
240870	Paraíba/Rio Grande do Norte	10,87	-476.790,22	18/02/2021
290040	Água Fria/Bahia	14,39	-142.119,48	10/03/2021
315380	Queluzito/Minas Gerais	14,04	-109.015,32	25/02/2021

Fonte: Consultas — Português (Brasil) (www.gov.br).

Os entes federados acima relacionados poderão ser suspensos em 2022 em decorrência da não demonstração – por meio das modalidades contábeis (36, 46, 76 e 96) – no SIOPS, da aplicação do valor que deixou de ser alocado em ações e serviços públicos de saúde, no prazo de 12 meses contados da data da primeira parcela redirecionada, após o ente ter sofrido condicionamento de transferências constitucionais do exercício 2020.

Nota de rodapé: ⁴Consulta feita ao portal SIOPS em 09 de maio de 2022.

Panorama de municípios que encontram-se condicionados pela não aplicação do mínimo constitucional demonstrada no SIOPS referente ao 6º bimestre/ 2021

Tabela 4 - Municípios condicionados pela não aplicação mínima em saúde⁵

MUNICÍPIO/UF	MONTANTE NÃO APLICADO	DATA DO 1º CONDICIONAMENTO
DIVINÓPOLIS DO TOCANTINS/TO	90.044,19	29/03/22
PONTE ALTA DO DO BOM JESUS/TO	980.265,72	-
TUNTUM/MA	978.102,49	18/03/22
UIRAMUTÃ/RORAIMA	37.118,07	19/04/22
BELO JARDIM/PE	20.019.806,48	18/03/22
BRANQUINHA/AL	278.244,90	29/03/22
ITABI/SE	56.110,57	29/03/22
LAGARTO/SE	2.890.603,30	11/03/22
NOSSA SENHORA APARECIDA/SE	42.502,92	29/03/22
SANTA ROSA DE LIMA/SE	30.913,50	18/03/22
BRÁS PIRES/MG	71.939,75	18/03/22
MONTE FORMOSO/MG	573.538,53	18/03/22
SÃO JOAO DA MATA/MG	1.322.819,92	19/04/22
BOM SUCESSO/PR	154.607,73	07/04/222
MATO RICO/PR	50,73	07/04/22

continua

Nota de rodapé: ⁵Consulta feita ao portal SIOPS em 09 de maio de 2022.

conclusão

MUNICIPIO/UF	MONTANTE NÃO APLICADO	DATA DO 1º CONDICIONAMENTO
SANTA MARGARIDA DO SUL/RS	1.912,223,44	-
LEOPOLDO DE BULHÕES/GO	269.202,16	07/04/22
SANTA FÉ DE GOIAS/GO	55.539,56	19/04/22
TUNTUM/MA	978.102,49	18/03/22
UIRAMUTÃ/RORAIMA	37.118,07	19/04/22
BELO JARDIM/PE	20.019.806,48	18/03/22
BRANQUINHA/AL	278.244,90	29/03/22
ITABI/SE	56.110,57	29/03/22
LAGARTO/SE	2.890.603,30	11/03/22
NOSSA SENHORA APARECIDA/SE	42.502,92	29/03/22
SANTA ROSA DE LIMA/SE	30.913,50	18/03/22
BRÁS PIRES/MG	71.939,75	18/03/22
MONTE FORMOSO/MG	573.538,53	18/03/22
SÃO JOAO DA MATA/MG	1.322.819,92	19/04/22
BOM SUCESSO/PR	154.607,73	07/04/22
MATO RICO/PR	50,73	07/04/22
SANTA MARGARIDA DO SUL/RS	1.912,223,44	-
LEOPOLDO DE BULHÕES/GO	269.202,16	07/04/22
SANTA FÉ DE GOIAS/GO	55.539,56	19/04/22

Fonte: Implicações Legais — Português (Brasil) (www.gov.br).

Os entes federados acima relacionados estão condicionados em decorrência da não aplicação mínima demonstrada no SIOPS no 6º bimestre do exercício financeiro 2021. A Medida Preliminar prevista no § 1º do art. 26 da Lei Complementar nº 141/2012, é aplicada ao ente da Federação que não demonstrar, por meio do SIOPS, a aplicação mínima de recursos em ASPS. Trata-se de procedimento de redirecionamento de parcela de recursos oriundos de transferências constitucionais para conta específica do fundo de saúde do ente, amparado no inciso II do parágrafo único do art. 160 da Constituição Federal. Ainda no art. 18 cita a suspensão das transferências voluntárias da União que se dá a partir da inscrição do item 5.2 do CAUC (Cadastro Único de Convênios) a partir de 02 de maio de 2022. O ente que declarar a aplicação de recursos em saúde inferior ao mínimo passará a ter redirecionamento de parte dos recursos do Fundo de Participação dos Estados (FPE), do Fundo de Participação dos Municípios (FPM), do IPI-Importação e do Imposto sobre a Propriedade Territorial Rural (ITR) depositadas em conta específica, com designação própria (ASPS-LC141-FMS/FES-CÓDIGO_SIAFI-UF), vinculada ao CNPJ do fundo de saúde. Esta conta é destinada a receber os recursos decorrentes da medida preliminar de condicionamento de transferências constitucionais efetuadas pela União, bem como os depósitos identificados do próprio ente federado titular da conta.

Panorama de municípios que foram condicionados pela não aplicação do mínimo constitucional demonstrada no SIOPS referente ao 6º bimestre/ 2021 e posteriormente retransmitiram os dados aplicando o percentual mínimo

Tabela 5 - Municípios que sofreram redirecionamento de recursos e posteriormente retransmitiram cumprindo o percentual de ASPS no exercício 2021⁶

MUNICÍPIO/UF	MONTANTE NÃO APLICADO	DATA DO 1º CONDICIONAMENTO	VALOR REDIRECIONADO
PIMENTA BUENO/RO	1.658.367,83	18/03/22	31.798,38
NHAMUNDÁ/AM	4.424.257,93	18/03/22	253.975,96
NOVO AIRÃO/AM	4.906.221,71	18/03/22	253,925,96
SANTA TEREZINHA DO TOCANTINS/TO	38.376,53	18/03/22	11.452,74
LAGOA DO PIAUÍ/PI	1.567.159,66	07/04/22	80.302,33
MIGUEL LEÃO/PI	205.991,67	18/03/22	12.277,14
PRATA DO PIAUÍ/PI	557.911,37	18/03/22	134.579,13
MULUNGU/PB	107458,67	07/04/22	96.447,71
LIMOEIRO/PE	1850300,97	07/04/22	434.541,18

Continua

continuação

MUNICIPIO/UF	MONTANTE NÃO APLICADO	DATA DO 1º CONDICIONAMENTO	VALOR REDIRECIONADO
NOSSA SENHORA DA GLÓRIA/SE	1.658.367,83	18/03/22	42528,77
ENTRE RIOS DE MINAS/MG	4.424.257,93	18/03/22	109.542,12
FORMIGA/MG	4.906.221,71	29/03/22	203.434,19
MARIANA/MG	38.376,53	18/03/22	262901,10
QUISSAMÃ/RJ	1.567.159,66	29/03/22	98.848,33
ARAÇOIABA DA SERRA/SP	205.991,67	07/04/22	286.553,20
NOVA CANTU/PR	557.911,37	18/03/22	15.541,59
PINHÃO/PR	4.173.679,45	18/03/22	41.444,25
ÁGUA DOCE/SC	635.386,50	18/03/22	12.359,40
ACEGUÁ/RS	561.187,30	18/03/22	13.253,65
CUVERLÂNDIA/MT	1.021.450,33	18/03/22	51.545,59
GUIRATINGA/MT	898.905,51	18/03/22	19.432,26
CARMO DO RIO VERDE/GO	649.068,38	07/04/22	205.239,10
GAMALEIRA DE GOIÁS/GO	22.756,78	18/03/22	22.756,78
ITAPIRAPUÃ/GO	1.436.162,49	18/03/22	212.922,36

Continua

Conclusão

MUNICÍPIO/UF	MONTANTE NÃO APLICADO	DATA DO 1º CONDICIONAMENTO	VALOR REDIRECIONADO
JESÚPOLIS//GO	781.479,04	19/04/22	66.649,34
MINAÇU//GO	9.905.575,58	07/04/22	410.478,20
PIRANHAS//GO	1.227.622,86	29/03/22	197.698,78

Fonte: http://siops.datasus.gov.br/mctc_seleciona_ente.php.

Os entes federados acima relacionados que decaíram na situação de não cumprimento de acordo com os dados homologados do 6º bimestre de 2021 e posteriormente retificaram a informação demonstrando o cumprimento do mínimo constitucional, conforme consulta realizada no portal SIOPS em 03 de maio de 2022, os quais tiveram valores redirecionados à conta específica do Fundo Municipal de Saúde não necessitam executar despesas nas modalidades de aplicação (36,46,76 ou 96), podendo executar despesas em ASPS que comporão o mínimo constitucional do exercício corrente.

Entes federados com pendência de homologação no SIOPS de dados bimestrais do 1º ao 6º bimestres do exercício 2021 por estado

Acre

Tabela 6 - Relação de Municípios do Acre sem homologação de dados no SIOPS em 2021

Município	1º Bimestre	2º Bimestre	3º Bimestre	4º Bimestre	5º Bimestre	6º Bimestre
Bujari	NI	NI	NI	NI	NI	X
Epitaciolândia	NI	NI	NI	NI	NI	X
Rodrigues Alves	X	NI	NI	NI	NI	NI
Santa Rosa do Purus	NI	NI	NI	NI	NI	X

Fonte: SIOPS/DESID/SE/MS.

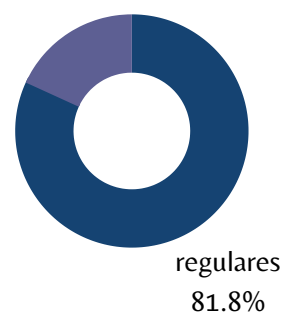
Notas: Atualização em 04/05/2022 às 08:57h.

Dados sujeitos a alterações.

X - Municípios que informaram o SIOPS.

NI - Municípios que não informaram o SIOPS.

com pendências
18.2%



De acordo com as informações disponíveis no portal do SIOPS dos 22 municípios do Acre, 04 permanecem com pendência de homologação dos dados no SIOPS de algum bimestre de 2021, ou seja 18,2% dos municípios do estado poderão incorrer em problemas com transf. voluntárias pelo item 3.2.4 do CAUC.

Amapá

Tabela 7 - Relação de Municípios do Amapá sem homologação de dados no SIOPS em 2021

Município	1º Bimestre	2º Bimestre	3º Bimestre	4º Bimestre	5º Bimestre	6º Bimestre
Serra do Navio	NI	NI	NI	NI	NI	NI
Pedra B. do Amapari	NI	NI	NI	NI	NI	NI
Calçoene	NI	NI	NI	NI	NI	NI
Cutias	NI	NI	NI	NI	NI	X
Laranjal do Jari	NI	NI	NI	NI	NI	X
Macapá	X	NI	NI	NI	NI	X
Pracuúba	NI	NI	NI	NI	NI	NI

Fonte: SIOPS/DESID/SE/MS.

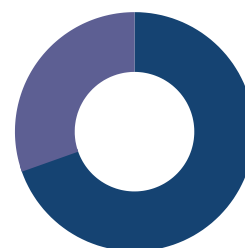
Notas: Atualização em 04/05/2022 às 08:57h.

Dados sujeitos a alterações.

X - Municípios que informaram o SIOPS.

NI - Municípios que não informaram o SIOPS.

com pendências
30.4%



regulares
69.6%

De acordo com as informações disponíveis no portal do SIOPS dos 16 municípios do Amapá, 07 permanecem com pendência de homologação dos dados no SIOPS de algum bimestre de 2021, ou seja 30,4% dos municípios do estado poderão incorrer em problemas com transf. voluntárias pelo item 3.2.4 do CAUC.

Amazonas

Tabela 8 - Relação de Municípios do Amazonas sem homologação de dados no SIOPS em 2021

Município	1º Bimestre	2º Bimestre	3º Bimestre	4º Bimestre	5º Bimestre	6º Bimestre
Barcelos	NI	NI	NI	NI	NI	X
Beruri	X	X	X	NI	NI	X
Caapiranga	NI	NI	NI	NI	NI	X
Envira	NI	NI	NI	NI	NI	X
Ipixuna	X	X	X	X	NI	X
Iranduba	NI	NI	NI	NI	NI	X
Itapiranga	X	X	X	X	NI	X
Juruá	X	X	X	X	NI	X
Lábrea	NI	NI	NI	NI	NI	X
Nhamundá	X	X	NI	NI	NI	X
Novo Airão	NI	X	NI	NI	NI	X
Pauini	NI	NI	NI	NI	NI	X
São Sebastião do Uatumã	X	X	X	NI	NI	X
Urucará	NI	NI	NI	NI	NI	X

Fonte: SIOPS/DESID/SE/MS.

Notas: Atualização em 04/05/2022 às 08:57h.

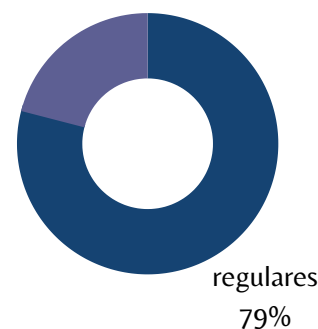
Dados sujeitos a alterações.

X - Municípios que informaram o SIOPS.

NI - Municípios que não informaram o SIOPS.

De acordo com as informações disponíveis no portal do SIOPS dos 62 municípios do Amazonas, 13 permanecem com pendência de homologação dos dados no SIOPS de algum bimestre de 2021, ou seja 21% dos municípios do estado poderão incorrer em problemas com transf. voluntárias pelo item 3.2.4 do CAUC.

com pendências
21%



Alagoas

Tabela 9 - Relação de Municípios do Alagoas sem homologação de dados no SIOPS em 2021

Município	1º Bimestre	2º Bimestre	3º Bimestre	4º Bimestre	5º Bimestre	6º Bimestre
Barra de São Miguel	NI	NI	NI	NI	NI	X
Belém	NI	NI	NI	NI	NI	X
Campestre	NI	NI	NI	NI	NI	X
Campo Alegre	NI	NI	NI	NI	NI	X
Campo Grande	NI	NI	NI	NI	NI	X
Coité do Nóia	NI	NI	NI	NI	NI	X
Coqueiro Seco	NI	NI	NI	NI	NI	X
Dois Riachos	NI	NI	NI	NI	NI	X
Feira Grande	X	X	X	NI	NI	X
Flexeiras	NI	NI	NI	NI	NI	X
Girau do Ponciano	X	X	X	NI	NI	X
Ibateguara	NI	NI	NI	NI	NI	X
Igaci	X	X	X	X	NI	X
Igreja Nova	NI	NI	NI	NI	NI	X
Jequiá da Praia	NI	NI	NI	NI	NI	X
Lagoa da Canoa	NI	NI	NI	NI	NI	X
Maceió	X	X	X	X	NI	X
Maragogi	NI	NI	NI	NI	NI	X
Messias	NI	NI	NI	NI	NI	X
Monteirópolis	NI	NI	NI	NI	NI	X
Murici	X	NI	NI	NI	NI	X
Olho d'Água Grande	NI	NI	NI	NI	NI	X
Ouro Branco	X	NI	NI	NI	NI	X
Passo de Camaragibe	NI	NI	NI	NI	NI	X
Piaçabuçu	NI	NI	NI	NI	NI	X
Piranhas	NI	NI	NI	NI	NI	X
Porto Calvo	X	X	X	NI	NI	X
Porto Real do Colégio	X	X	X	NI	NI	X
Roteiro	NI	NI	NI	NI	NI	X
Santana do Ipanema	NI	NI	NI	NI	NI	X
São Brás	X	X	X	NI	NI	X
São Miguel dos Campos	NI	NI	NI	NI	NI	X
São Sebastião	X	X	X	X	NI	X
Satuba	NI	NI	NI	NI	NI	X
Senador Rui Palmeira	NI	NI	NI	NI	NI	X
Teotônio Vilela	NI	NI	NI	NI	NI	X
Traipu	NI	X	X	X	X	X

Fonte: SIOPS/DESID/SE/MS.

Notas: Atualização em 04/05/2022 às 08:57h.

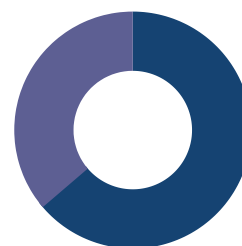
Dados sujeitos a alterações.

X - Municípios que informaram o SIOPS.

NI - Municípios que não informaram o SIOPS.

De acordo com as informações disponíveis no portal do SIOPS dos 102 municípios de Alagoas, 37 permanecem com pendência de homologação dos dados no SIOPS de algum bimestre de 2021, ou seja 36,3% dos municípios do estado poderão incorrer em problemas com transf. voluntárias pelo item 3.2.4 do CAUC.

com pendências
36.3%



regulares
63.7%

Ceará

Tabela 10 - Relação de Municípios do Ceará sem homologação de dados no SIOPS em 2021

Município	1º Bimestre	2º Bimestre	3º Bimestre	4º Bimestre	5º Bimestre	6º Bimestre
Acarape	NI	NI	NI	NI	NI	NI
Barro	X	X	X	X	NI	NI
Campos Sales	X	X	NI	X	X	X
Graça	X	X	X	X	X	NI
Guaraciaba do Norte	X	X	NI	NI	NI	X
Poranga	NI	NI	NI	NI	NI	X
Salitre	X	NI	X	X	X	X
Umirim	X	X	X	X	X	NI
Viçosa do Ceará	X	X	X	NI	NI	X

Fonte: SIOPS/DESID/SE/MS.

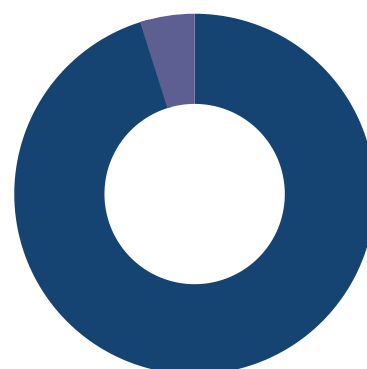
Notas: Atualização em 04/05/2022 às 08:57h.

Dados sujeitos a alterações.

X - Municípios que informaram o SIOPS.

NI - Municípios que não informaram o SIOPS.

com pendências
4.9%



regulares
95.1%

De acordo com as informações disponíveis no portal do SIOPS dos 184 municípios do Ceará, 9 permanecem com pendência de homologação dos dados no SIOPS de algum bimestre de 2021, ou seja 4,9% dos municípios do estado poderão incorrer em problemas com transf. voluntárias pelo item 3.2.4 do CAUC.

Bahia

Tabela 11 - Relação de Municípios da Bahia sem homologação de dados no SIOPS em 2021

Município	1º Bimestre	2º Bimestre	3º Bimestre	4º Bimestre	5º Bimestre	6º Bimestre
Alcobaça	X	X	X	NI	NI	X
Angical	NI	NI	NI	NI	NI	X
Antônio Cardoso	X	NI	NI	NI	NI	X
Baianópolis	NI	NI	NI	NI	NI	X
Brumado	NI	NI	NI	NI	NI	X
Cabaceiras do Paraguaçu	X	NI	NI	NI	NI	X
Catolândia	NI	NI	NI	NI	NI	X
Central	X	X	X	X	X	NI
Cícero Dantas	X	X	X	NI	X	X
Conceição do Almeida	X	X	X	NI	X	X
Cruz das Almas	NI	NI	NI	NI	NI	X
Dom Macedo Costa	X	X	NI	NI	NI	X
Elísio Medrado	X	X	X	NI	NI	X
Entre Rios	X	X	X	NI	NI	X
Formosa do Rio Preto	NI	NI	NI	NI	NI	X
Governador Mangabeira	X	NI	NI	NI	NI	X
Ipiaú	NI	NI	NI	NI	NI	X
Itamaraju	X	X	NI	X	X	X
Itiúba	NI	X	X	X	X	X
Jaborandi	X	NI	NI	NI	NI	X
Lajedo do Tabocal	NI	NI	NI	NI	NI	X
Lauro de Freitas	X	NI	NI	NI	NI	X
Macururé	NI	NI	NI	NI	NI	X
Maiquiniq	NI	NI	NI	NI	NI	X
Mansidão	NI	NI	NI	NI	NI	X
Maracás	X	NI	NI	NI	NI	X
Mata de São João	X	X	X	NI	NI	X
Muritiba	X	X	NI	NI	NI	X
Paratinga	X	X	X	NI	NI	X
Paripiranga	X	X	X	NI	NI	X
Pau Brasil	X	X	X	X	X	X
Paulo Afonso	X	X	NI	NI	NI	X
Planaltino	X	X	NI	X	X	X
Riachão das Neves	NI	NI	NI	NI	NI	X
Santa Inês	X	NI	X	X	X	X
Santo Estêvão	X	NI	NI	NI	NI	X
São Desidério	X	X	X	X	NI	X
São Francisco do Conde	X	X	X	NI	NI	X
Valente	NI	NI	NI	NI	NI	X

Continua

conclusão

Município	1º Bimestre	2º Bimestre	3º Bimestre	4º Bimestre	5º Bimestre	6º Bimestre
Varzedo	X	X	X	NI	NI	X
Vitória da Conquista	X	X	X	NI	NI	X
Wagner	X	NI	NI	NI	NI	X
Wenceslau Guimarães	X	X	X	NI	NI	X

Fonte: SIOPS/DESID/SE/MS.

Notas: Atualização em 04/05/2022 às 08:57h.

Dados sujeitos a alterações.

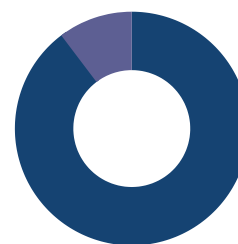
X - Municípios que informaram o SIOPS.

NI - Municípios que não informaram o SIOPS.

De acordo com as informações disponíveis no portal do SIOPS dos 417 municípios da Bahia, 43 permanecem com pendência de homologação dos dados no SIOPS de algum bimestre de 2021, ou seja 10,3% dos municípios do estado poderão incorrer em problemas com transf. voluntárias pelo item 3.2.4 do CAUC.

com pendências

10.3%



regulares

89.7%

Espirito Santo

Tabela 12 - Relação de Municípios do Espírito Santo sem homologação de dados no SIOPS em 2021

Município	1º Bimestre	2º Bimestre	3º Bimestre	4º Bimestre	5º Bimestre	6º Bimestre
Alfredo Chaves	X	NI	NI	NI	NI	X
Anchieta	NI	NI	NI	NI	NI	NI
Boa Esperança	X	X	X	X	X	NI
Brejetuba	X	X	X	X	X	NI
Guaçuí	NI	NI	NI	NI	NI	X
Ibatiba	NI	NI	NI	NI	NI	X
Ibiraçu	X	X	X	NI	X	X
Ibitirama	NI	NI	NI	NI	NI	X
Iconha	NI	NI	NI	NI	NI	X
Irupi	X	X	X	X	X	NI
Itapemirim	X	X	X	NI	X	X
Jaguaré	X	NI	X	X	X	X
Jerônimo Monteiro	NI	NI	NI	NI	NI	NI
João Neiva	X	X	NI	NI	NI	NI
Linhares	X	NI	X	X	X	X
Muniz Freire	NI	NI	NI	NI	NI	NI
Presidente Kennedy	X	X	X	NI	NI	NI

Continua

conclusão

Município	1º Bimestre	2º Bimestre	3º Bimestre	4º Bimestre	5º Bimestre	6º Bimestre
Rio Novo do Sul	NI	NI	NI	NI	NI	X
Santa Leopoldina	NI	NI	NI	NI	NI	NI
São Gabriel da Palha	NI	NI	NI	NI	NI	X
Vila Pavão	NI	NI	NI	NI	NI	NI

Fonte: SIOPS/DESID/SE/MS.

Notas: Atualização em 04/05/2022 às 08:57h.

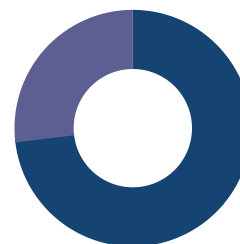
Dados sujeitos a alterações.

X - Municípios que informaram o SIOPS.

NI - Municípios que não informaram o SIOPS.

com pendências

26.9%



regulares

73.1%

De acordo com as informações disponíveis no portal do SIOPS dos 78 municípios do Espírito Santo, 21 permanecem com pendência de homologação dos dados no SIOPS de algum bimestre de 2021, ou seja 26,9% dos municípios do estado poderão incorrer em problemas com transf. voluntárias pelo item 3.2.4 do CAUC.

Goias

Tabela 13 - Relação de Municípios de Goiás sem homologação de dados no SIOPS em 2021

Município	1º Bimestre	2º Bimestre	3º Bimestre	4º Bimestre	5º Bimestre	6º Bimestre
Alvorada do Norte	NI	NI	NI	NI	NI	NI
Americano do Brasil	NI	NI	NI	NI	NI	NI
Aurilândia	X	NI	NI	NI	NI	X
Campestre de Goiás	X	NI	NI	NI	NI	X
Formosa	X	X	X	NI	NI	NI
Guaraíta	X	X	X	NI	X	X
Mundo Novo	NI	NI	NI	NI	NI	NI
Nova Iguaçu de Goiás	X	X	X	X	X	NI
Pilar de Goiás	X	X	X	X	NI	X
Rialma	NI	X	X	X	X	X
Simolândia	NI	NI	NI	NI	NI	X
Vila Propício	X	NI	NI	NI	NI	NI
Santa Rita do Novo Destino	X	X	X	X	X	NI

Fonte: SIOPS/DESID/SE/MS.

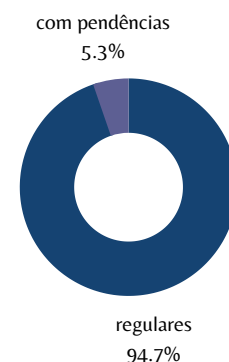
Notas: Atualização em 04/05/2022 às 08:57h.

sujeitos a alterações.

X - Municípios que informaram o SIOPS.

NI - Municípios que não informaram o SIOPS.

De acordo com as informações disponíveis no portal do SIOPS dos 246 municípios de Goiás, 13 permanecem com pendência de homologação dos dados no SIOPS de algum bimestre de 2021, ou seja 5,3% dos municípios do estado poderão incorrer em problemas com transf. voluntárias pelo item 3.2.4 do CAUC.



Maranhão

Tabela 14 - Relação de Municípios do Maranhão sem homologação de dados no SIOPS em 2021

Município	1º Bimestre	2º Bimestre	3º Bimestre	4º Bimestre	5º Bimestre	6º Bimestre
Açailândia	X	X	X	X	NI	X
Afonso Cunha	NI	NI	NI	NI	NI	NI
Alcântara	X	NI	NI	NI	NI	X
Alto Alegre do Pindaré	NI	X	X	X	NI	NI
Bacabeira	X	X	X	X	NI	X
Central do Maranhão	NI	NI	NI	NI	NI	X
Centro Novo do Maranhão	NI	NI	NI	NI	NI	X
Chapadinha	NI	X	X	X	NI	X
Duque Bacelar	NI	X	X	X	NI	NI
Godofredo Viana	X	X	X	NI	NI	X
Gonçalves Dias	NI	NI	NI	NI	NI	X
Graça Aranha	NI	NI	NI	NI	NI	NI
Jatobá	NI	NI	NI	NI	NI	X
Junco do Maranhão	NI	NI	NI	NI	NI	NI
Lago dos Rodrigues	X	NI	NI	NI	NI	X
Lima Campos	NI	NI	NI	NI	NI	X
Matões do Norte	NI	NI	NI	NI	NI	X
Mirador	X	NI	X	X	X	X
Miranda do Norte	NI	NI	NI	NI	NI	X
Palmeirândia	NI	NI	NI	NI	NI	X
Peri Mirim	NI	NI	NI	NI	NI	NI
Porto Franco	NI	NI	NI	NI	NI	NI
Primeira Cruz	NI	NI	NI	NI	NI	X
Santa Helena	X	X	X	X	X	NI
Santa Inês	NI	X	X	X	NI	X
São José de Ribamar	X	X	X	NI	X	X

Fonte: SIOPS/DESID/SE/MS.

Notas: Atualização em 04/05/2022 às 08:57h.

Dados sujeitos a alterações.

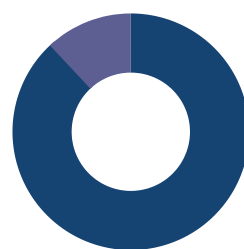
X - Municípios que informaram o SIOPS.

NI - Municípios que não informaram o SIOPS.

De acordo com as informações disponíveis no portal do SIOPS dos 217 municípios do Maranhão, 26 permanecem com pendência de homologação dos dados no SIOPS de algum bimestre de 2021, ou seja 12% dos municípios do estado poderão incorrer em problemas com transf. voluntárias pelo item 3.2.4 do CAUC.

com pendências

12%



regulares

88%

Mato Grosso

Tabela 15 - Relação de Municípios de Mato Grosso sem homologação de dados no SIOPS em 2021

Município	1º Bimestre	2º Bimestre	3º Bimestre	4º Bimestre	5º Bimestre	6º Bimestre
Araguainha	X	X	NI	NI	NI	X
Brasnorte	X	X	X	NI	NI	X
Castanheira	X	X	NI	NI	NI	X
Nova Nazaré	X	X	X	X	NI	X
Novo Santo Antônio	NI	NI	NI	NI	NI	X
Primavera do Leste	X	X	X	X	NI	NI
Salto do Céu	X	X	NI	NI	X	X
Santo Antônio do Leverger	NI	NI	NI	NI	NI	X
Serra Nova Dourada	NI	NI	NI	NI	NI	X
Várzea Grande	NI	NI	NI	NI	NI	NI
Vila Rica	X	X	NI	X	X	X

Fonte: SIOPS/DESID/SE/MS.

Notas: Atualização em 04/05/2022 às 08:57h.

sujeitos a alterações.

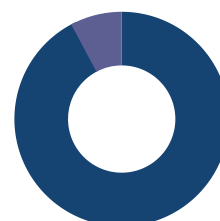
X - Municípios que informaram o SIOPS.

NI - Municípios que não informaram o SIOPS.

De acordo com as informações disponíveis no portal do SIOPS dos 141 municípios de Mato Grosso, 11 permanecem com pendência de homologação dos dados no SIOPS de algum bimestre de 2021, ou seja 7,8% dos municípios do estado poderão incorrer em problemas com transf. voluntárias pelo item 3.2.4 do CAUC.

com pendências

7.8%



regulares

92.2%

Mato Grosso do Sul

Tabela 16 - Relação de Municípios de Mato Grosso do Sul sem homologação de dados no SIOPS em 2021

Município	1º Bimestre	2º Bimestre	3º Bimestre	4º Bimestre	5º Bimestre	6º Bimestre
Douradina	X	X	NI	X	X	NI
Sete Quedas	NI	NI	NI	NI	NI	NI
Sidrolândia	X	X	NI	NI	NI	NI

Fonte: SIOPS/DESID/SE/MS.

Notas: Atualização em 04/05/2022 às 08:57h.

Dados sujeitos a alterações.

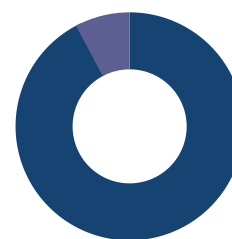
X - Municípios que informaram o SIOPS.

NI - Municípios que não informaram o SIOPS.

De acordo com as informações disponíveis no portal do SIOPS dos 141 municípios de Mato Grosso do Sul, 11 permanecem com pendência de homologação dos dados no SIOPS de algum bimestre de 2021, ou seja 7,8% dos municípios do estado poderão incorrer em problemas com transf. voluntárias pelo item 3.2.4 do CAUC.

com pendências

7.8%



regulares

92.2%

Minas Gerais

Tabela 17 - Relação de Municípios de Minas Gerais sem homologação de dados no SIOPS em 2021

Município	1º Bimestre	2º Bimestre	3º Bimestre	4º Bimestre	5º Bimestre	6º Bimestre
Antônio Dias	NI	NI	NI	NI	NI	X
Araponga	X	NI	X	NI	X	X
Araporã	NI	NI	NI	NI	NI	NI
Araújos	NI	X	X	X	X	X
Arceburgo	NI	NI	NI	NI	NI	X
Barra Longa	NI	NI	NI	NI	NI	X
Belo Oriente	NI	NI	NI	NI	NI	X
Bertópolis	NI	NI	NI	NI	NI	X

Continua

continuação

Município	1º Bimestre	2º Bimestre	3º Bimestre	4º Bimestre	5º Bimestre	6º Bimestre
Berizal	NI	NI	NI	NI	NI	X
Bom Jesus da Penha	NI	NI	NI	NI	NI	X
Bom Jesus do Amparo	NI	NI	NI	NI	NI	NI
Bonfinópolis de Minas	X	X	NI	NI	NI	X
Camacho	NI	NI	NI	NI	NI	X
Cambuí	X	X	X	X	NI	X
Campo Florido	NI	NI	NI	NI	NI	NI
Canaã	X	X	X	X	X	NI
Capetinga	X	NI	NI	NI	NI	X
Caraí	NI	NI	NI	NI	NI	X
Cássia	NI	NI	NI	NI	NI	X
Catuji	NI	NI	NI	NI	NI	X
Chiador	NI	NI	NI	NI	NI	NI
Comercinho	X	X	X	X	NI	X
Conceição das Pedras	X	NI	NI	X	X	X
Conceição das Alagoas	X	NI	NI	NI	NI	X
Congonhas	NI	NI	NI	NI	NI	NI
Coronel Pacheco	NI	NI	NI	NI	NI	X
Córrego do Bom Jesus	NI	NI	NI	NI	NI	NI
Dom Bosco	X	X	X	NI	NI	X
Doresópolis	NI	NI	NI	NI	NI	X
Esmeraldas	X	X	NI	NI	NI	NI
Ewbank da Câmara	X	X	NI	NI	NI	X
Felisburgo	X	X	X	X	NI	X
Formoso	NI	NI	X	X	X	X
Fortaleza de Minas	X	NI	NI	NI	NI	X
Frei Inocência	X	X	X	NI	X	X
Fronteira dos Vales	NI	NI	NI	NI	NI	X
Frutal	NI	NI	NI	NI	NI	X
Glaucilândia	X	X	X	X	NI	X
Goianá	NI	NI	NI	NI	NI	X
Gouveia	X	X	X	X	NI	X
Guapé	NI	NI	NI	NI	NI	X
Guaraciaba	X	X	X	NI	X	X
Guimarânia	X	X	NI	NI	NI	X
Gurinhatã	X	X	X	X	NI	X
Ibiraci	X	X	X	NI	NI	X

Continua

continuação

Município	1º Bimestre	2º Bimestre	3º Bimestre	4º Bimestre	5º Bimestre	6º Bimestre
Ibirité	X	X	X	NI	NI	X
Ijaci	X	X	NI	X	X	X
Ilicínea	X	X	X	X	X	NI
Inconfidentes	NI	NI	NI	NI	NI	X
Ingaí	NI	NI	NI	NI	NI	NI
Itabira	NI	NI	NI	NI	NI	NI
Itaipé	NI	NI	NI	NI	NI	X
Itamarati de Minas	NI	X	X	X	NI	NI
Itambacuri	X	NI	NI	NI	X	X
Itamogi	X	NI	NI	NI	NI	X
Itanhandu	X	X	X	X	X	NI
Itapecerica	NI	NI	NI	NI	NI	X
Itaú de Minas	X	NI	NI	NI	NI	X
Jacuí	X	NI	NI	NI	NI	X
Jequeri	X	X	NI	NI	NI	X
Jequitaiá	X	NI	X	X	X	X
Juiz de Fora	X	X	X	NI	NI	X
Juvenília	NI	NI	NI	NI	X	X
Lambari	NI	NI	NI	NI	NI	X
Leme do Prado	X	NI	X	X	X	X
Luminárias	NI	NI	NI	NI	NI	NI
Luz	NI	NI	NI	NI	NI	NI
Machacalis	NI	NI	NI	NI	NI	X
Maravilhas	X	X	NI	NI	NI	NI
Minas Novas	NI	NI	X	X	X	X
Monte Santo de Minas	X	NI	NI	NI	NI	X
Morada Nova de Minas	NI	NI	NI	NI	NI	X
Muzambinho	X	X	NI	NI	NI	X
Olaria	X	X	X	X	NI	X
Ouro Fino	NI	NI	NI	NI	NI	X
Ouro Verde de Minas	NI	NI	NI	NI	NI	X
Paineiras	X	X	X	X	NI	X
Pedra do Indaiá	NI	NI	NI	NI	NI	X
Pequeri	NI	X	X	X	X	X
Pescador	NI	NI	NI	NI	NI	X
Piedade de Ponte Nova	NI	NI	NI	NI	NI	X
Pingo-d'Água	X	X	X	X	NI	X
Piranguçu	NI	NI	NI	NI	NI	NI
Poço Fundo	X	X	X	NI	X	X
Porteirinha	X	NI	NI	NI	NI	NI
Rio Acima	X	X	X	X	X	NI
Rubelita	NI	NI	NI	X	NI	X
Santa Bárbara do Leste	NI	NI	NI	NI	NI	'

Continua

conclusão

Município	1º Bimestre	2º Bimestre	3º Bimestre	4º Bimestre	5º Bimestre	6º Bimestre
Santana de Pirapama	NI	NI	NI	NI	NI	NI
São Gonçalo do Rio Abaixo	NI	NI	NI	NI	NI	NI
São José da Barra	NI	NI	NI	NI	NI	X
São Lourenço	X	NI	X	X	X	X
São Pedro da União	X	NI	NI	NI	NI	X
São Sebastião do Oeste	NI	NI	NI	NI	NI	X
São Sebastião do Paraíso	NI	X	NI	NI	NI	X
Sem-Peixe	NI	NI	NI	NI	NI	X
Serro	NI	NI	NI	NI	NI	NI
Tocantins	X	X	X	X	X	NI
Umburatiba	NI	NI	NI	NI	NI	X
Virginópolis	NI	X	X	X	X	X

Fonte: SIOPS/DESID/SE/MS.

Notas: Atualização em 04/05/2022 às 08:57h.

Dados sujeitos a alterações.

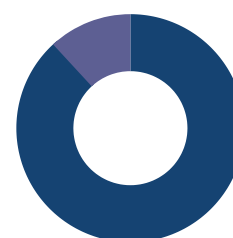
X - Municípios que informaram o SIOPS.

NI - Municípios que não informaram o SIOPS.

De acordo com as informações disponíveis no portal do SIOPS dos 843 municípios de Minas Gerais, 100 permanecem com pendência de homologação dos dados no SIOPS de algum bimestre de 2021, ou seja 11,9% dos municípios do estado poderão incorrer em problemas com transf. voluntárias pelo item 3.2.4 do CAUC.

com pendências

11.9%



regulares

88.1%

Pará

Tabela 18 - Relação de Municípios do Pará sem homologação de dados no SIOPS em 2021

Município	1º Bimestre	2º Bimestre	3º Bimestre	4º Bimestre	5º Bimestre	6º Bimestre
Afuá	NI	NI	NI	NI	NI	X
Água Azul do Norte	NI	NI	NI	NI	NI	X
Alenquer	NI	NI	NI	NI	NI	X
Altamira	X	X	X	X	X	NI
Anapu	NI	NI	NI	NI	NI	X
Aveiro	NI	NI	NI	NI	NI	X
Bagre	X	X	X	X	NI	X
Bom Jesus do Tocantins	NI	NI	NI	NI	NI	X
Cametá	NI	NI	NI	NI	NI	X
Capitão Poço	X	X	X	X	NI	X
Colares	NI	X	X	X	X	X
Cumaru do Norte	NI	NI	NI	NI	NI	X
Dom Eliseu	X	NI	NI	NI	NI	X
Faro	X	X	X	X	NI	X
Jacareacanga	NI	NI	NI	NI	NI	X
Juruti	NI	NI	NI	NI	NI	X
Magalhães Barata	X	NI	NI	NI	NI	X
Maracanã	NI	NI	NI	NI	NI	X
Marituba	NI	NI	NI	NI	NI	X
Medicilândia	NI	NI	NI	NI	NI	X
Melgaço	NI	NI	NI	NI	NI	X
Óbidos	NI	NI	NI	NI	NI	X
Oeiras do Pará	X	NI	NI	NI	NI	X
Pau D'Arco	NI	NI	NI	NI	NI	X
Peixe-Boi	NI	NI	NI	NI	NI	X
Piçarra	X	X	X	X	NI	X
Portel	NI	NI	NI	NI	NI	X
Rondon do Pará	X	NI	NI	NI	NI	X
Salinópolis	X	X	X	X	NI	X
Salvaterra	NI	NI	NI	NI	NI	NI
Santa Cruz do Arari	NI	NI	NI	NI	NI	X

Continua

conclusão

Município	1º Bimestre	2º Bimestre	3º Bimestre	4º Bimestre	5º Bimestre	6º Bimestre
Santa Maria do Pará	NI	NI	NI	NI	NI	X
Santarém Novo	NI	NI	NI	NI	NI	X
Santo Antônio do Tauá	NI	NI	NI	NI	NI	X
São João da Ponta	NI	NI	NI	NI	NI	X
São João de Pirabas	NI	NI	NI	NI	NI	X
São Sebastião da Boa Vista	X	NI	NI	NI	NI	X
Tailândia	X	X	X	X	NI	X
Trairão	NI	NI	NI	NI	NI	X
Viseu	NI	NI	NI	NI	NI	X
Vitória do Xingu	NI	NI	NI	NI	NI	X

Fonte: SIOPS/DESID/SE/MS.

Notas: Atualização em 04/05/2022 às 08:57h.

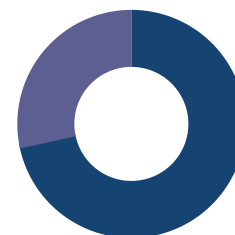
Dados sujeitos a alterações.

X - Municípios que informaram o SIOPS.

NI - Municípios que não informaram o SIOPS.

De acordo com as informações disponíveis no portal do SIOPS dos 144 municípios do Pará, 41 permanecem com pendência de homologação dos dados no SIOPS de algum bimestre de 2021, ou seja 28,5% dos municípios do estado poderão incorrer em problemas com transf. voluntárias pelo item 3.2.4 do CAUC.

com pendências
28.5%



regulares
71.5%

Paraíba

Tabela 19 - Relação de Municípios da Paraíba sem homologação de dados no SIOPS em 2021

Município	1º Bimestre	2º Bimestre	3º Bimestre	4º Bimestre	5º Bimestre	6º Bimestre
Água Branca	X	NI	NI	NI	NI	X
Alagoa Grande	NI	NI	NI	NI	NI	X
Alcantil	NI	NI	NI	NI	NI	X
Algodão de Jandaíra	NI	NI	NI	NI	NI	X
Amparo	NI	NI	NI	NI	NI	X

Continua

continuação

Município	1º Bimestre	2º Bimestre	3º Bimestre	4º Bimestre	5º Bimestre	6º Bimestre
Arara	NI	NI	NI	NI	NI	X
Araruna	NI	NI	NI	NI	NI	X
Areia de Baraúnas	NI	NI	NI	NI	NI	X
Areial	NI	NI	NI	NI	NI	X
Aroeiras	NI	NI	NI	NI	NI	X
Assunção	NI	NI	NI	NI	NI	X
Baraúna	NI	NI	NI	NI	NI	X
Barra de Santa Rosa	NI	NI	NI	NI	NI	X
Barra de São Miguel	X	NI	NI	NI	NI	X
Bonito de Santa Fé	NI	NI	NI	NI	NI	X
Brejo do Cruz	NI	NI	NI	NI	NI	X
Caaporã	NI	NI	NI	NI	NI	X
Cacimbas	NI	NI	NI	NI	NI	X
Caldas Brandão	NI	NI	NI	X	X	X
Camalaú	NI	NI	NI	NI	NI	X
Cubati	X	NI	NI	NI	NI	X
Cuité	NI	NI	NI	NI	NI	X
Fagundes	NI	NI	NI	NI	NI	X
Frei Martinho	NI	NI	NI	NI	NI	X
Gado Bravo	NI	NI	NI	NI	NI	X
Guarabira	NI	NI	NI	NI	NI	X
Ingá	NI	NI	NI	NI	NI	X
Itabaiana	NI	NI	NI	NI	NI	X
Itaporanga	X	X	X	X	NI	X
Juazeirinho	X	NI	NI	NI	NI	X
Junco do Seridó	X	X	NI	NI	NI	X
Livramento	NI	NI	NI	NI	NI	X
Marcação	NI	NI	NI	NI	NI	X
Marizópolis	NI	NI	NI	NI	NI	X
Massaranduba	NI	NI	NI	NI	NI	X
Mato Grosso	NI	X	X	X	X	X
Mogeiro	NI	NI	NI	NI	NI	X
Montadas	NI	NI	NI	NI	NI	X
Nova Floresta	NI	NI	NI	NI	NI	X
Nova Palmeira	NI	NI	NI	NI	NI	X
Olho d'Água	NI	NI	NI	NI	NI	X
Olivedos	X	NI	NI	NI	NI	X
Ouro Velho	NI	NI	NI	NI	NI	X
Parari	NI	NI	NI	NI	NI	X
Pedra Lavrada	NI	NI	NI	NI	NI	X

Continua

conclusão

Município	1º Bimestre	2º Bimestre	3º Bimestre	4º Bimestre	5º Bimestre	6º Bimestre
Pirpirituba	NI	NI	NI	NI	NI	X
Pocinhos	NI	NI	NI	NI	NI	X
Poço Dantas	NI	NI	NI	NI	NI	X
Poço de José de Moura	NI	NI	NI	NI	NI	X
Prata	X	X	X	NI	X	X
Princesa Isabel	X	X	NI	NI	NI	X
Riacho de Santo Antônio	NI	NI	NI	NI	NI	X
Rio Tinto	X	X	X	NI	X	X
Salgadinho	NI	NI	NI	NI	NI	X
Salgado de São Félix	NI	NI	NI	NI	NI	X
Joca Claudino	NI	NI	NI	NI	NI	X
Santo André	NI	NI	NI	NI	NI	X
São Bento	NI	NI	NI	NI	NI	X
São Domingos do Cariri	NI	NI	NI	NI	NI	X
São João do Tigre	X	X	X	NI	X	X
São José dos Cordeiros	NI	NI	NI	NI	NI	X
São Sebastião de Lagoa de Roça	X	X	X	NI	NI	X
São Sebastião do Umbuzeiro	X	X	X	NI	NI	X
Sapé	NI	NI	NI	NI	NI	X
Serra Branca	X	X	X	NI	X	X
Sertãozinho	NI	NI	NI	NI	NI	X
Sobrado	NI	NI	NI	NI	NI	X
Soledade	NI	NI	NI	NI	NI	X
Sumé	NI	NI	NI	NI	NI	X
Taperoá	NI	NI	NI	NI	NI	X
Tenório	NI	NI	NI	NI	NI	X
Uiraúna	NI	NI	NI	NI	NI	X
Vieirópolis	NI	NI	NI	NI	NI	X
Zabelê	X	X	X	NI	X	X

Fonte: SIOPS/DESID/SE/MS.

Notas: Atualização em 04/05/2022 às 08:57h.

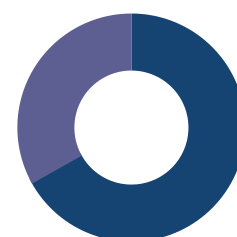
Dados sujeitos a alterações.

X - Municípios que informaram o SIOPS.

NI - Municípios que não informaram o SIOPS.

De acordo com as informações disponíveis no portal do SIOPS dos 223 municípios da Paraíba, 74 permanecem com pendência de homologação dos dados no SIOPS de algum bimestre de 2021, ou seja 33,2% dos municípios do estado poderão incorrer em problemas com transf. voluntárias pelo item 3.2.4 do CAUC.

com pendências
33.2%



regulares
66.8%

Paraná

Tabela 20 - Relação de Municípios do Paraná sem homologação de dados no SIOPS em 2021

Município	1º Bimestre	2º Bimestre	3º Bimestre	4º Bimestre	5º Bimestre	6º Bimestre
Almirante Tamandaré	X	X	X	X	NI	X
Altônia	X	X	NI	X	X	X
Andará	X	X	X	NI	X	X
Assis Chateaubriand	NI	NI	NI	NI	NI	X
Atalaia	X	X	X	X	NI	X
Bandeirantes	X	X	X	X	X	NI
Barbosa Ferraz	X	NI	X	X	X	X
Bom Sucesso	NI	NI	NI	NI	NI	X
Boa Ventura de São Roque	X	X	X	X	X	NI
Cafelândia	X	NI	NI	NI	NI	X
Capanema	NI	NI	NI	NI	NI	NI
Carlópolis	NI	NI	NI	NI	NI	NI
Céu Azul	X	X	X	X	NI	X
Colombo	NI	NI	NI	NI	NI	NI
Colorado	NI	NI	NI	NI	NI	X
Congonhinhas	X	NI	NI	NI	NI	X
Corbélia	NI	NI	NI	NI	NI	X
Cruzeiro do Oeste	NI	NI	NI	NI	NI	X
Cruzeiro do Sul	X	X	X	X	NI	NI
Engenheiro Beltrão	NI	NI	NI	NI	NI	NI
Figueira	X	X	NI	NI	NI	X
Francisco Alves	NI	NI	NI	NI	NI	NI
Honório Serpa	X	X	X	NI	X	X
Ibema	X	NI	NI	NI	NI	X
Iporã	X	X	NI	NI	NI	X
Ivaí	NI	NI	NI	NI	NI	X
Jacarezinho	NI	NI	NI	NI	NI	X
Jataizinho	NI	NI	NI	NI	NI	X
Laranjal	X	X	X	X	NI	X
Londrina	X	NI	NI	NI	NI	X
Luiziana	NI	NI	NI	NI	NI	NI
Lunardelli	NI	NI	NI	NI	NI	X
Manfrinópolis	NI	NI	NI	NI	NI	NI
Marialva	NI	NI	NI	NI	NI	NI

Continua

continuação

Município	1º Bimestre	2º Bimestre	3º Bimestre	4º Bimestre	5º Bimestre	6º Bimestre
Marilândia do Sul	NI	NI	NI	NI	NI	X
Marilena	X	X	NI	NI	NI	NI
Marquinho	X	X	X	X	X	NI
Nossa Senhora das Graças	X	X	X	X	NI	X
Nova América da Colina	X	NI	NI	NI	NI	X
Nova Esperança	X	X	X	X	X	NI
Nova Olímpia	X	NI	NI	NI	NI	X
Nova Prata do Iguaçu	NI	NI	NI	NI	NI	NI
Novo Itacolomi	X	X	NI	X	NI	X
Ortigueira	NI	NI	NI	NI	NI	NI
Palmas	NI	NI	NI	NI	NI	NI
Palmeira	NI	NI	NI	NI	NI	X
Paranavaí	X	X	X	X	NI	X
Paulo Frontin	X	X	X	X	NI	NI
Pérola d'Oeste	NI	NI	NI	NI	NI	X
Pitanga	NI	X	X	X	X	X
Porto Amazonas	X	X	X	X	NI	X
Porto Barreiro	X	X	X	X	NI	X
Pranchita	X	X	X	NI	NI	X
Presidente Castelo Branco	NI	NI	NI	NI	NI	NI
Primeiro de Maio	X	X	NI	NI	NI	X
Querência do Norte	NI	NI	NI	NI	NI	X
Reserva do Iguaçu	NI	NI	NI	NI	NI	X
Sabáudia	X	NI	NI	NI	NI	X
Santa Amélia	NI	NI	NI	NI	NI	X
Santa Inês	NI	NI	NI	NI	NI	X
Santa Isabel do Ivaí	NI	NI	NI	NI	NI	X
Santa Tereza do Oeste	X	X	NI	X	X	X
Santo Antônio da Platina	NI	NI	NI	NI	NI	X
São Jerônimo da Serra	NI	NI	NI	NI	NI	X
São João do Caiuá	NI	NI	NI	NI	NI	X
São João do Ivaí	NI	NI	NI	NI	NI	X
São João do Triunfo	X	X	X	NI	NI	X
São Jorge d'Oeste	X	X	X	X	NI	X
São Sebastião da Amoreira	X	X	NI	NI	NI	X
Serranópolis do Iguaçu	X	NI	NI	NI	NI	X
Sertanópolis	NI	NI	NI	NI	NI	X

Continua

conclusão

Município	1º Bimestre	2º Bimestre	3º Bimestre	4º Bimestre	5º Bimestre	6º Bimestre
Sertanópolis	NI	NI	NI	NI	NI	X
Teixeira Soares	NI	NI	NI	NI	NI	X
Terra Boa	NI	NI	NI	NI	NI	NI
Terra Rica	X	X	X	NI	X	X
Toledo	X	NI	NI	NI	NI	X
Uniflor	NI	NI	NI	NI	NI	X
Vitorino	NI	X	X	X	X	X

Fonte: SIOPS/DESID/SE/MS.

Notas: Atualização em 04/05/2022 às 08:57h.

Dados sujeitos a alterações.

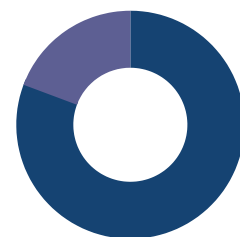
X - Municípios que informaram o SIOPS.

NI - Municípios que não informaram o SIOPS.

De acordo com as informações disponíveis no portal do SIOPS dos 399 municípios do Paraná, 77 permanecem com pendência de homologação dos dados no SIOPS de algum bimestre de 2021, ou seja 19,3% dos municípios do estado poderão incorrer em problemas com transf. voluntárias pelo item 3.2.4 do CAUC.

com pendências

19.3%



regulares

80.7%

Pernambuco

Tabela 21 - Relação de Municípios de Pernambuco sem homologação de dados no SIOPS em 2021

Município	1º Bimestre	2º Bimestre	3º Bimestre	4º Bimestre	5º Bimestre	6º Bimestre
Brejão	NI	NI	NI	NI	NI	X
Calçado	NI	NI	NI	NI	NI	X
Capoeiras	NI	NI	NI	NI	NI	X
Carnaíba	X	X	X	NI	NI	X
Correntes	NI	NI	NI	NI	NI	X
Flores	X	X	X	X	NI	X

Continua

conclusão

Município	1º Bimestre	2º Bimestre	3º Bimestre	4º Bimestre	5º Bimestre	6º Bimestre
Glória do Goitã	X	X	X	NI	NI	X
Iati	NI	NI	NI	NI	NI	NI
Iguaraci	X	X	X	NI	X	X
Inajá	NI	NI	NI	X	X	X
Ipojuca	NI	NI	NI	NI	NI	X
Itapetim	X	X	X	NI	NI	X
Lagoa do Ouro	NI	NI	NI	NI	NI	X
Manari	X	X	X	X	X	NI
Paranatama	X	X	X	X	NI	X
Pedra	NI	NI	NI	NI	NI	NI
Salgadinho	NI	NI	NI	NI	NI	NI
Santa Terezinha	X	X	NI	NI	NI	X
São José do Belmonte	X	NI	X	X	X	X
São José do Egito	NI	NI	NI	NI	NI	X
Solidão	NI	NI	NI	NI	NI	X
Terezinha	X	NI	NI	NI	NI	X

Fonte: SIOPS/DESID/SE/MS.

Notas: Atualização em 04/05/2022 às 8:57h.

Dados sujeitos a alterações.

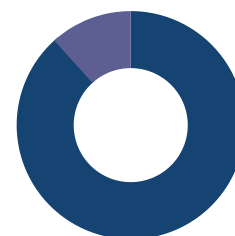
X - Municípios que informaram o SIOPS.

NI - Municípios que não informaram o SIOPS.

De acordo com as informações disponíveis no portal do SIOPS dos 188 municípios de Pernambuco, 22 permanecem com pendência de homologação dos dados no SIOPS de algum bimestre de 2021, ou seja 11,7% dos municípios do estado poderão incorrer em problemas com transf. voluntárias pelo item 3.2.4 do CAUC.

com pendências

11.7%



regulares
88.3%

Piauí

Tabela 22 - Relação de Municípios do Piauí sem homologação de dados no SIOPS em 2021

Município	1º Bimestre	2º Bimestre	3º Bimestre	4º Bimestre	5º Bimestre	6º Bimestre
Agricolândia	NI	NI	NI	NI	NI	X
Corrente	NI	NI	NI	NI	NI	X
Domingos Mourão	X	X	X	NI	X	X

Continua

conclusão

Município	1º Bimestre	2º Bimestre	3º Bimestre	4º Bimestre	5º Bimestre	6º Bimestre
Francisco Ayres	X	X	X	X	NI	X
Itainópolis	NI	NI	NI	NI	NI	X
Lagoinha do Piauí	NI	NI	NI	NI	NI	X
Matias Olímpio	X	X	X	X	NI	NI
Nazaré do Piauí	NI	NI	NI	NI	NI	X
Olho D'Água do Piauí	NI	NI	NI	NI	NI	NI
Paes Landim	X	X	X	X	X	NI
Paulistana	X	X	NI	NI	NI	X
São Félix do Piauí	NI	NI	NI	NI	NI	X
São João da Serra	X	NI	NI	NI	NI	X
São José do Piauí	NI	NI	NI	NI	NI	X
São Miguel do Fidalgo	NI	NI	NI	NI	NI	X
Socorro do Piauí	NI	NI	NI	NI	NI	X
Tanque do Piauí	X	NI	X	X	X	X

Fonte: SIOPS/DESID/SE/MS.

Notas: Atualização em 04/05/2022 às 08:57h.

Dados sujeitos a alterações.

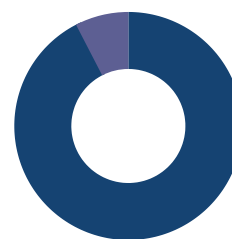
X - Municípios que informaram o SIOPS.

NI - Municípios que não informaram o SIOPS.

De acordo com as informações disponíveis no portal do SIOPS dos 224 municípios do Piauí, 17 permanecem com pendência de homologação dos dados no SIOPS de algum bimestre de 2021, ou seja 7,6% dos municípios do estado poderão incorrer em problemas com transf. voluntárias pelo item 3.2.4 do CAUC.

com pendências

7.6%



regulares

92.4%

Rio de Janeiro

Tabela 23 - Relação de Municípios do Rio de Janeiro sem homologação de dados no SIOPS em 2021

Município	1º Bimestre	2º Bimestre	3º Bimestre	4º Bimestre	5º Bimestre	6º Bimestre
Aperibé	X	X	X	X	X	NI
Armação dos Búzios	NI	NI	NI	NI	NI	X
Barra do Piraí	X	NI	NI	NI	NI	X
Bom Jardim	NI	NI	NI	NI	NI	X
Carapebus	X	X	NI	NI	NI	X
Duas Barras	X	NI	NI	NI	NI	X
Itaguaí	X	X	X	NI	NI	X
Maricá	NI	NI	NI	NI	NI	NI
Parati	NI	NI	NI	NI	NI	NI
Petrópolis	NI	NI	NI	NI	NI	X
Pinheiral	X	NI	NI	NI	NI	X
Queimados	NI	NI	NI	NI	NI	X
Resende	X	X	NI	X	X	X
São João da Barra	NI	NI	NI	NI	NI	NI
São João de Meriti	NI	NI	NI	NI	NI	X
Sumidouro	X	NI	NI	NI	NI	X
Vassouras	X	X	X	NI	X	X

Fonte: SIOPS/DESID/SE/MS.

Notas: Atualização em 04/05/2022 às 08:57h.

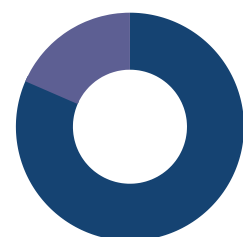
Dados sujeitos a alterações.

X - Municípios que informaram o SIOPS.

NI - Municípios que não informaram o SIOPS.

De acordo com as informações disponíveis no portal do SIOPS dos 92 municípios do Rio de Janeiro, 17 permanecem com pendência de homologação dos dados no SIOPS de algum bimestre de 2021, ou seja 18,5% dos municípios do estado poderão incorrer em problemas com transf. voluntárias pelo item 3.2.4 do CAUC.

com pendências
18.5%



regulares
81.5%

Rio Grande do Norte

Tabela 24 - Relação de Municípios do Rio Grande do Norte sem homologação de dados no SIOPS em 2021

Município	1º Bimestre	2º Bimestre	3º Bimestre	4º Bimestre	5º Bimestre	6º Bimestre
Equador	X	X	X	NI	NI	X
Espírito Santo	NI	NI	NI	NI	NI	X
Guamaré	X	X	NI	NI	NI	NI
João Dias	NI	X	X	X	X	X
Marcelino Vieira	NI	X	X	NI	X	X
Natal	NI	NI	NI	NI	NI	X
Olho-d'Água do Borges	X	NI	X	X	X	X
Paraná	NI	NI	NI	NI	NI	X
Passagem	NI	X	X	X	X	X
Rafael Fernandes	NI	NI	NI	NI	NI	X
Riacho de Santana	NI	NI	NI	NI	NI	X
Rodolfo Fernandes	NI	NI	NI	NI	NI	X
São Miguel do Gostoso	X	NI	NI	NI	NI	X
Severiano Melo	NI	NI	NI	NI	NI	X
Taboleiro Grande	NI	NI	NI	NI	NI	X
Viçosa	NI	X	X	X	X	X

Fonte: SIOPS/DESID/SE/MS.

Notas: Atualização em 04/05/2022 às 08:57h.

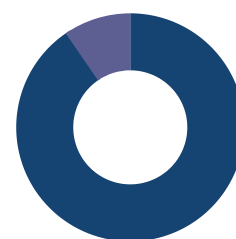
Dados sujeitos a alterações.

X - Municípios que informaram o SIOPS.

NI - Municípios que não informaram o SIOPS.

De acordo com as informações disponíveis no portal do SIOPS dos 167 municípios do Rio Grande do Norte, 16 permanecem com pendência de homologação dos dados no SIOPS de algum bimestre de 2021, ou seja 9,6% dos municípios do estado poderão incorrer em problemas com transf. voluntárias pelo item 3.2.4 do CAUC.

com pendências
9.6%



regulares
90.4%

Rio Grande do Sul

Tabela 25 - Relação de Municípios do Rio Grande do Sul sem homologação de dados no SIOPS em 2021

Município	1º Bimestre	2º Bimestre	3º Bimestre	4º Bimestre	5º Bimestre	6º Bimestre
Amaral Ferrador	X	X	NI	X	X	X
Arroio dos Ratos	NI	NI	NI	NI	NI	X
Barra do Quaraí	NI	NI	NI	NI	NI	X
Cacequi	NI	NI	NI	NI	NI	NI
Campos Borges	NI	NI	NI	NI	NI	NI
Capela de Santana	X	X	NI	X	X	X
Casca	NI	NI	NI	NI	NI	NI
Cerrito	NI	NI	NI	NI	NI	X
Cerro Branco	X	X	NI	NI	X	X
Cerro Grande do Sul	X	X	X	X	NI	NI
Cidreira	NI	NI	NI	NI	NI	NI
Condor	NI	X	X	X	X	NI
Coqueiros do Sul	X	X	X	X	NI	X
Cristal do Sul	X	NI	NI	NI	NI	NI
Espumoso	X	X	X	X	NI	NI
Eugênio de Castro	NI	NI	NI	NI	NI	NI
Guaíba	NI	NI	NI	NI	NI	X
Ilópolis	X	X	X	X	NI	X
Imbé	X	X	NI	NI	NI	X
Itaara	NI	NI	NI	NI	NI	X
Itacurubi	X	X	X	NI	X	X
Itatiba do Sul	NI	X	NI	NI	X	X
Ivorá	X	NI	NI	NI	NI	X
Jacutinga	X	X	NI	X	X	X
Lavras do Sul	NI	NI	NI	NI	NI	X
Marcelino Ramos	NI	NI	NI	NI	NI	X
São Pedro da Serra	X	X	X	X	NI	X
Sertão Santana	NI	NI	NI	NI	NI	NI
Silveira Martins	X	NI	NI	NI	NI	X
Sobradinho	NI	NI	NI	NI	NI	NI
Tapera	NI	NI	NI	NI	NI	NI
Três Coroas	X	X	X	X	X	NI
Uruguaiana	NI	NI	NI	NI	NI	X
Viadutos	X	X	X	X	NI	X
Vitória das Missões	X	X	X	X	NI	NI

Fonte: SIOPS/DESID/SE/MS.

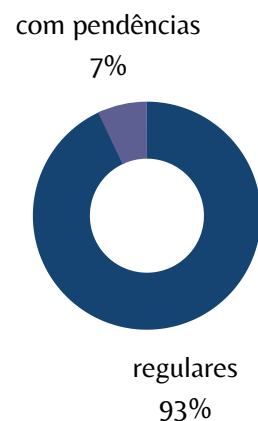
Notas: Atualização em 04/05/2022 às 08:57h.

Dados sujeitos a alterações.

X - Municípios que informaram o SIOPS.

NI - Municípios que não informaram o SIOPS.

De acordo com as informações disponíveis no portal do SIOPS dos 497 municípios do Rio Grande do Sul, 35 permanecem com pendência de homologação dos dados no SIOPS de algum bimestre de 2021, ou seja 7% dos municípios do estado poderão incorrer em problemas com transf. voluntárias pelo item 3.2.4 do CAUC.



Rondônia

Tabela 26 - Relação de Municípios de Rondônia sem homologação de dados no SIOPS em 2021

Município	1º Bimestre	2º Bimestre	3º Bimestre	4º Bimestre	5º Bimestre	6º Bimestre
Machadinho D'Oeste	NI	NI	NI	X	X	X
Rio Crespo	NI	NI	NI	NI	NI	NI
Alto Paraíso	X	X	X	NI	NI	X
Novo Horizonte do Oeste	NI	NI	NI	NI	NI	X
Cacaulândia	X	NI	NI	NI	NI	X
Candeias do Jamari	NI	NI	NI	NI	NI	NI
Castanheiras	X	NI	NI	NI	NI	NI
Itapuã do Oeste	X	X	NI	NI	NI	X
Mirante da Serra	NI	NI	NI	NI	NI	X
Nova União	X	X	X	X	NI	NI
Teixeirópolis	NI	NI	NI	NI	NI	NI

Fonte: SIOPS/DESID/SE/MS.

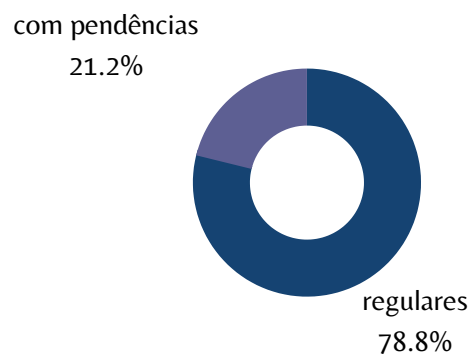
Notas: Atualização em 04/05/2022 às 08:57h.

Dados sujeitos a alterações.

X - Municípios que informaram o SIOPS.

NI - Municípios que não informaram o SIOPS.

De acordo com as informações disponíveis no portal do SIOPS dos 52 municípios de Rondônia, 11 permanecem com pendência de homologação dos dados no SIOPS de algum bimestre de 2021, ou seja 21,2% dos municípios do estado poderão incorrer em problemas com transf. voluntárias pelo item 3.2.4 do CAUC.



Roraima

Tabela 27 - Relação de Municípios de Roraima sem homologação de dados no SIOPS em 2021

Município	1º Bimestre	2º Bimestre	3º Bimestre	4º Bimestre	5º Bimestre	6º Bimestre
Amajari	X	NI	NI	NI	NI	X
Boa Vista	NI	NI	NI	NI	NI	X

Fonte: SIOPS/DESID/SE/MS.

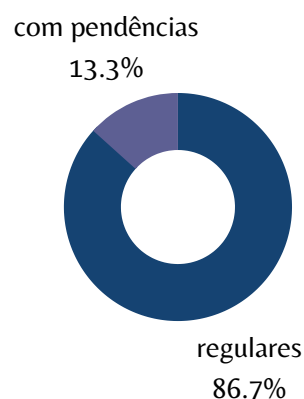
Notas: Atualização em 04/05/2022 às 08:57h.

Dados sujeitos a alterações.

X - Municípios que informaram o SIOPS.

NI - Municípios que não informaram o SIOPS.

De acordo com as informações disponíveis no portal do SIOPS dos 15 municípios de Roraima, 2 permanecem com pendência de homologação dos dados no SIOPS de algum bimestre de 2021, ou seja 13,3% dos municípios do estado poderão incorrer em problemas com transf. voluntárias pelo item 3.2.4 do CAUC.



Santa Catarina

Tabela 28 - Relação de Municípios de Santa Catarina sem homologação de dados no SIOPS em 2021

Município	1º Bimestre	2º Bimestre	3º Bimestre	4º Bimestre	5º Bimestre	6º Bimestre
Araquari	X	NI	NI	NI	NI	X
Armazém	X	NI	NI	NI	NI	X
Balneário Gaivota	NI	NI	NI	NI	NI	X
Barra Bonita	NI	NI	NI	NI	NI	NI
Belmonte	X	NI	X	X	X	X
Bocaina do Sul	NI	NI	NI	NI	NI	NI
Brunópolis	NI	NI	NI	NI	NI	NI
Calmon	X	X	X	NI	NI	X
Canelinha	NI	NI	NI	NI	NI	NI
Chapadão do Lageado	NI	NI	NI	NI	NI	X
Florianópolis	NI	NI	NI	NI	NI	X

Continua

conclusão

Município	1º Bimestre	2º Bimestre	3º Bimestre	4º Bimestre	5º Bimestre	6º Bimestre
Gaspar	NI	NI	NI	NI	NI	NI
Imbituba	NI	NI	NI	NI	NI	NI
Ipira	NI	NI	NI	NI	NI	NI
Ipumirim	X	X	X	X	NI	X
Lacerdópolis	NI	NI	NI	NI	NI	NI
Laurentino	NI	NI	NI	NI	NI	NI
Lebon Régis	NI	X	X	X	X	X
Macieira	X	X	X	NI	NI	X
Monte Carlo	X	X	X	X	NI	X
Ouro Verde	X	NI	NI	NI	NI	X
Palma Sola	NI	X	X	X	X	X
Peritiba	NI	X	X	X	X	X
Pinhalzinho	X	X	NI	NI	NI	NI
Piratuba	X	NI	NI	NI	NI	NI
Pouso Redondo	NI	NI	NI	NI	NI	NI
Rio Negrinho	NI	NI	X	NI	NI	X
Santa Rosa do Sul	NI	NI	NI	NI	NI	X
São Bernardino	X	X	X	X	NI	X

Fonte: SIOPS/DESID/SE/MS.

Notas: Atualização em 04/05/2022 às 08:57h.

Dados sujeitos a alterações.

X - Municípios que informaram o SIOPS.

NI - Municípios que não informaram o SIOPS.

De acordo com as informações disponíveis no portal do SIOPS dos 295 municípios de Santa Catarina, 29 permanecem com pendência de homologação dos dados no SIOPS de algum bimestre de 2021, ou seja 9,8% dos municípios do estado poderão incorrer em problemas com transf. voluntárias pelo item 3.2.4 do CAUC.

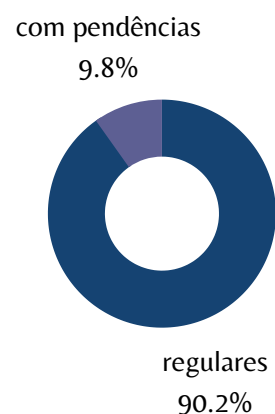


Tabela 29 - Relação de Municípios de São Paulo sem homologação de dados no SIOPS em 2021

Município	1º Bimestre	2º Bimestre	3º Bimestre	4º Bimestre	5º Bimestre	6º Bimestre
Águas da Prata	NI	NI	NI	NI	NI	NI
Alvinlândia	NI	X	NI	X	X	X
Angatuba	NI	NI	NI	NI	NI	X
Arapeí	X	X	NI	NI	NI	NI
Areiópolis	X	X	X	X	X	NI
Auriflama	NI	NI	NI	NI	NI	X
Barbosa	X	NI	NI	NI	NI	X
Bariri	X	X	X	X	NI	X
Barueri	NI	NI	NI	NI	NI	X
Bernardino de Campos	X	X	NI	NI	NI	X
Bertioga	X	X	NI	NI	NI	X
Bofete	NI	NI	NI	NI	NI	NI
Cabrália Paulista	NI	NI	NI	NI	NI	X
Caieiras	X	NI	NI	NI	NI	NI
Cajamar	X	X	X	NI	NI	X
Cajati	X	X	X	NI	NI	X
Campina do Monte Alegre	NI	NI	NI	NI	NI	X
Cananéia	X	X	X	NI	NI	NI
Cândido Mota	X	NI	X	X	X	X
Canitar	NI	NI	NI	NI	NI	X
Diadema	X	X	NI	NI	NI	X
Embu	NI	NI	NI	NI	NI	X
Emilianópolis	NI	NI	NI	NI	NI	X
Engenheiro Coelho	NI	X	X	X	X	X
Espírito Santo do Turvo	NI	NI	NI	NI	NI	X
Fartura	NI	NI	NI	NI	NI	X
Flora Rica	NI	NI	NI	NI	NI	X
Gastão Vidigal	NI	NI	NI	NI	NI	X
Guapiara	NI	NI	NI	NI	NI	X
Herculândia	X	NI	NI	NI	NI	X
Iaras	NI	NI	NI	NI	NI	X
Itaí	NI	NI	NI	NI	NI	NI
Itaóca	NI	NI	NI	NI	NI	X
Itapeva	NI	NI	NI	NI	NI	X
Itapirapuã Paulista	X	X	NI	X	X	X
Itaquaquecetuba	NI	NI	NI	NI	NI	NI
Jacareí	X	X	X	NI	NI	X
Jaci	X	X	NI	NI	NI	NI
Jandira	NI	NI	NI	NI	NI	NI
Júlio Mesquita	X	X	NI	X	X	X
Lucélia	X	NI	NI	NI	NI	X
Luiziânia	NI	NI	NI	NI	NI	NI
Lupércio	X	X	X	X	NI	X
Mairinque	X	NI	NI	NI	NI	NI

Continua

conclusão

Município	1º Bimestre	2º Bimestre	3º Bimestre	4º Bimestre	5º Bimestre	6º Bimestre
Martinópolis	X	X	NI	NI	NI	X
Miguelópolis	NI	X	X	X	X	X
Mirandópolis	NI	NI	NI	NI	NI	X
Motuca	NI	NI	NI	NI	NI	X
Murutinga do Sul	X	X	X	X	NI	X
Nantes	NI	NI	NI	NI	NI	X
Nova Europa	X	NI	NI	NI	NI	X
Nova Guataporanga	X	NI	NI	NI	NI	X
Nova Luzitânia	NI	NI	NI	NI	NI	X
Nova Odessa	NI	NI	NI	NI	NI	NI
Pacaembu	NI	NI	NI	NI	NI	X
Palmeira d'Oeste	X	X	X	X	X	NI
Paraibuna	NI	NI	NI	NI	NI	NI
Paulínia	NI	NI	NI	NI	NI	X
Pereiras	X	X	NI	X	X	X
Piedade	X	NI	NI	NI	NI	X
Piquete	NI	NI	NI	NI	NI	NI
Pirassununga	X	X	X	X	NI	NI
Pongai	NI	NI	NI	NI	NI	NI
Pracinha	NI	X	X	X	X	X
Quadra	NI	NI	NI	NI	NI	X
Queiroz	X	X	X	X	X	NI
Ribeirão Branco	NI	NI	NI	NI	NI	X
Ribeirão Grande	X	X	NI	X	X	X
Rincão	X	X	X	NI	NI	X
Sagres	NI	NI	NI	NI	NI	X
Salesópolis	NI	NI	NI	NI	NI	NI
Salto Grande	NI	NI	NI	NI	NI	X
Santa Maria da Serra	NI	NI	NI	NI	NI	NI
Santa Salete	X	NI	NI	NI	NI	X
Santo Antônio de Posse	NI	NI	NI	NI	NI	NI
São João das Duas Pontes	X	NI	NI	NI	NI	X
Sertãozinho	NI	NI	NI	NI	NI	X
Tabatinga	NI	NI	NI	NI	NI	X
Taiaçu	NI	NI	NI	NI	NI	NI
Tanabi	X	NI	NI	NI	NI	NI
Tarumã	NI	NI	NI	NI	NI	NI
Terra Roxa	NI	NI	NI	NI	NI	NI
Timburi	NI	NI	NI	NI	NI	X
Torre de Pedra	NI	NI	NI	NI	NI	X
Votorantim	X	X	X	X	NI	X
Chavantes	NI	NI	NI	NI	NI	X

Fonte: SIOPS/DESID/SE/MS.

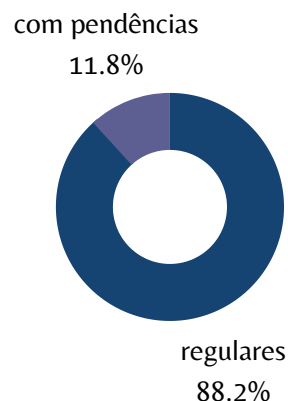
Notas: Atualização em 04/05/2022 às 08:57h.

Dados sujeitos a alterações.

X - Municípios que informaram o SIOPS.

NI - Municípios que não informaram o SIOPS.

De acordo com as informações disponíveis no portal do SIOPS dos 645 municípios de São Paulo, 86 permanecem com pendência de homologação dos dados no SIOPS de algum bimestre de 2021, ou seja 11,8% dos municípios do estado poderão incorrer em problemas com transf. voluntárias pelo item 3.2.4 do CAUC.



Tocantins

Tabela 30 - Relação de Municípios do Tocantins sem homologação de dados no SIOPS em 2021

Município	1º Bimestre	2º Bimestre	3º Bimestre	4º Bimestre	5º Bimestre	6º Bimestre
Aparecida do Rio Negro	X	X	NI	NI	NI	NI
Divinópolis do Tocantins	NI	NI	NI	NI	NI	X
Filadélfia	X	X	NI	NI	NI	X
Itaguatins	X	X	X	X	NI	X
Itaporã do Tocantins	NI	NI	NI	NI	NI	NI
Piraquê	NI	NI	NI	NI	NI	X
Ponte Alta do Tocantins	NI	NI	NI	NI	NI	X
Rio dos Bois	X	X	X	X	X	NI
Santa Terezinha do Tocantins	NI	NI	NI	NI	NI	X

Fonte: SIOPS/DESID/SE/MS.

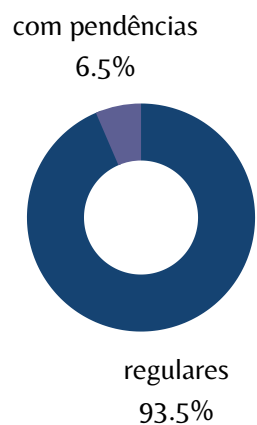
Notas: Atualização em 04/05/2022 às 08:57h.

Dados sujeitos a alterações.

X - Municípios que informaram o SIOPS.

NI - Municípios que não informaram o SIOPS.

De acordo com as informações disponíveis no portal do SIOPS dos 139 municípios do Tocantins, 9 permanecem com pendência de homologação dos dados no SIOPS de algum bimestre de 2021, ou seja 6,5% dos municípios do estado poderão incorrer em problemas com transf. voluntárias pelo item 3.2.4 do CAUC.



Panorama de municípios que não informaram despesas empenhadas com COVID-19 na pasta do SIOPS em relação aos repasses da União no 6º bimestre de 2020⁷

IBGE	MUNICÍPIO	ESTADO
120035	Marechal Thaumaturgo	AC
270080	Belém	AL
270135	Campestre	AL
270140	Campo Alegre	AL
270160	Canapi	AL
270180	Carneiros	AL
270200	Coité do Nóia	AL
270210	Colônia Leopoldina	AL
270440	Major Isidoro	AL
270460	Maravilha	AL
270500	Mata Grande	AL
270520	Messias	AL
270620	Palestina	AL
270640	Pão de Açúcar	AL
270644	Paripueira	AL
270780	Roteiro	AL
270915	Teotônio Vilela	AL
130240	Lábrea	AM
160030	Macapá	AP
160015	Pedra Branca do Amapari	AP
160053	Porto Grande	AP
160005	Serra do Navio	AP
160070	Tartarugalzinho	AP
290010	Abaíra	BA
290150	Anguera	BA
290160	Antas	BA
290180	Antônio Gonçalves	BA
290260	Baixa Grande	BA
290290	Barra do Choça	BA
290460	Brumado	BA
290470	Buerarema	BA
290475	Buritirama	BA
290485	Cabaceiras do Paraguaçu	BA

IBGE	MUNICÍPIO	ESTADO
290490	Cachoeira	BA
290670	Cândido Sales	BA
290710	Carinhanha	BA
290840	Conceição do Coité	BA
290860	Conde	BA
290940	Cotegipe	BA
291050	Entre Rios	BA
291070	Euclides da Cunha	BA
291075	Fátima	BA
291160	Governador Mangabeira	BA
291190	Iaçu	BA
291260	Ibiquera	BA
291280	Ibirapuã	BA
291300	Ibitiara	BA
291470	Itaberaba	BA
291750	Jacobina	BA
291910	Lamarão	BA
291970	Macarani	BA
292060	Maragogipe	BA
292080	Marcionílio Souza	BA
292100	Mata de São João	BA
292140	Mirangaba	BA
292200	Mucuri	BA
292405	Pé de Serra	BA
292420	Pedro Alexandre	BA
292500	Planalto	BA
292650	Ribeira do Amparo	BA
292800	Santaluz	BA
292895	São Domingos	BA

IBGE	MUNICÍPIO	ESTADO
292970	Sátiro Dias	BA
292975	Saubara	BA
293060	Serrolândia	BA
293075	Sítio do Mato	BA
293100	Tanhaçu	BA
293150	Teofilândia	BA
293190	Tucano	BA
293230	Ubatã	BA
293245	Umburanas	BA
293270	Uruçuca	BA
293310	Várzea do Poço	BA
293325	Vereda	BA
293340	Wagner	BA
293345	Wanderley	BA
230070	Alto Santo	CE
230075	Amontada	CE
230150	Arneiroz	CE
230250	Brejo Santo	CE
230300	Caridade	CE
230360	Catarina	CE
230400	Coreaú	CE
230465	Graça	CE
230480	Granjeiro	CE
230550	Iguatu	CE
230565	Ipaporanga	CE
230580	Ipu	CE
230620	Itaiçaba	CE
230660	Itatira	CE
230720	Jati	CE
230830	Milagres	CE
230940	Novo Oriente	CE
230945	Ocara	CE
231060	Penaforte	CE
231110	Porteiras	CE
231123	Potiretama	CE
231180	Russas	CE
231190	Saboeiro	CE
231335	Tejuçuoca	CE
231380	Uruburetama	CE
530010	Distrito Federal	DF
320035	Alto Rio Novo	ES

IBGE	MUNICÍPIO	ESTADO
320115	Brejetuba	ES
320316	Laranja da Terra	ES
520050	Aloândia	GO
520060	Alto Paraíso de Goiás	GO
520080	Alvorada do Norte	GO
520090	Amorinópolis	GO
520130	Anicuns	GO
520145	Aparecida do Rio Doce	GO
520150	Aporé	GO
520160	Araçu	GO
520170	Aragarças	GO
520180	Aragoiânia	GO
520215	Araguapaz	GO
520280	Avelinópolis	GO
520357	Bonópolis	GO
520390	Buriti Alegre	GO
520396	Buritinópolis	GO
520425	Cachoeira Dourada	GO
520440	Caiapônia	GO
520455	Caldazinha	GO
520485	Campo Limpo de Goiás	GO
520500	Carmo do Rio Verde	GO
520505	Castelândia	GO
520510	Catalão	GO
520551	Cocalzinho de Goiás	GO
520620	Cristalina	GO
520640	Crixás	GO
520670	Damianópolis	GO
520725	Doverlândia	GO
520735	Edealina	GO
520750	Estrela do Norte	GO
520753	Faina	GO
520760	Fazenda Nova	GO
520790	Flores de Goiás	GO
520800	Formosa	GO
520910	Goiatuba	GO
520945	Guarinos	GO
520980	Hidrolina	GO
520993	Inaciolândia	GO
521015	Ipiranga de Goiás	GO
521030	Israelândia	GO
521080	Itajá	GO

IBGE	MUNICÍPIO	ESTADO
521100	Itapirapuã	GO
521170	Jandaia	GO
521180	Jaraguá	GO
521250	Luziânia	GO
521270	Mambáí	GO
521295	Matrinchã	GO
521350	Monte Alegre de Goiás	GO
521377	Montividiu do Norte	GO
521385	Morro Agudo de Goiás	GO
521405	Mundo Novo	GO
521440	Nazário	GO
521460	Niquelândia	GO
521486	Nova Glória	GO
521490	Nova Roma	GO
521500	Nova Veneza	GO
521520	Novo Brasil	GO
521525	Novo Planalto	GO
521560	Padre Bernardo	GO
521590	Palminópolis	GO
521600	Panamá	GO
521645	Perolândia	GO
521680	Petrolina de Goiás	GO
521690	Pilar de Goiás	GO
521810	Portelândia	GO
521830	Posse	GO
521850	Quirinópolis	GO
521930	Santa Helena de Goiás	GO
521940	Santa Rita do Araguaia	GO
521950	Santa Rosa de Goiás	GO
521970	Santa Terezinha de Goiás	GO
521971	Santo Antônio da Barra	GO
522005	São João da Paraúna	GO
522015	São Luíz do Norte	GO
522026	São Miguel do Passa Quatro	GO
522060	Silvânia	GO
522068	Simolândia	GO
522070	Sítio d'Abadia	GO
522100	Taquaral de Goiás	GO
522108	Teresina de Goiás	GO
522119	Terezópolis de Goiás	GO
522155	Turvelândia	GO
522157	Uirapuru	GO

IBGE	MUNICÍPIO	ESTADO
210010	Afonso Cunha	MA
210015	Água Doce do Maranhão	MA
210020	Alcântara	MA
210043	Alto Alegre do Maranhão	MA
210055	Amapá do Maranhão	MA
210090	Araioses	MA
210150	Barão de Grajaú	MA
210170	Barreirinhas	MA
210177	Bela Vista do Maranhão	MA
210180	Benedito Leite	MA
210190	Bequimão	MA
210207	Bom Lugar	MA
210250	Cajari	MA
210330	Codó	MA
210380	Dom Pedro	MA
210407	Feira Nova do Maranhão	MA
210440	Gonçalves Dias	MA
210455	Governador Edison Lobão	MA
210465	Governador Newton Bello	MA
210470	Graça Aranha	MA
210510	Icatu	MA
210520	Igarapé Grande	MA
210535	Itaipava do Grajaú	MA
210545	Jatobá	MA
210547	Jenipapo dos Vieiras	MA
210592	Lagoa do Mato	MA
210632	Maracaçumé	MA
210675	Miranda do Norte	MA
210700	Montes Altos	MA
210800	Pastos Bons	MA
210810	Paulo Ramos	MA
210830	Penalva	MA
210845	Peritoró	MA
210860	Pinheiro	MA
210870	Pio XII	MA
210880	Pirapemas	MA
210905	Porto Rico do Maranhão	MA
210920	Presidente Juscelino	MA
210930	Presidente Vargas	MA
210945	Raposa	MA
210975	Santa Filomena do Maranhão	MA
211000	Santa Luzia	MA
211003	Santa Luzia do Paruá	MA

IBGE	MUNICÍPIO	ESTADO
211010	Santa Quitéria do Maranhão	MA
211023	Santana do Maranhão	MA
211040	São Benedito do Rio Preto	MA
211090	São Francisco do Maranhão	MA
211172	Satubinha	MA
211200	Tasso Fragoso	MA
211230	Tuntum	MA
211240	Turiaçu	MA
211290	Vitória do Mearim	MA
310110	Aimorés	MG
310120	Aiuruoca	MG
310180	Alpercata	MG
310205	Alto Caparaó	MG
310220	Alvarenga	MG
310290	Antônio Carlos	MG
310350	Araguari	MG
310375	Araporã	MG
310470	Ataléia	MG
310570	Barra Longa	MG
310590	Barroso	MG
310665	Berizal	MG
310660	Bertópolis	MG
310680	Bias Fortes	MG
310690	Bicas	MG
310780	Bom Jesus do Galho	MG
311010	Caiana	MG
311040	Camacho	MG
311070	Cambuquira	MG
311110	Campina Verde	MG
311160	Campos Gerais	MG
311200	Candeias	MG
311210	Caparaó	MG
311270	Capitão Enéas	MG
311300	Carai	MG
311360	Careaçu	MG
311390	Carmo da Cachoeira	MG
311400	Carmo da Mata	MG
311430	Carmo do Paranaíba	MG
311440	Carmo do Rio Claro	MG
311460	Carrancas	MG

IBGE	MUNICÍPIO	ESTADO
311490	Casa Grande	MG
311540	Catas Altas da Noruega	MG
311545	Catuji	MG
311570	Central de Minas	MG
311600	Chalé	MG
311620	Chiador	MG
311710	Conceição da Aparecida	MG
311750	Conceição do Mato Dentro	MG
311770	Conceição do Rio Verde	MG
311787	Confins	MG
311840	Conselheiro Pena	MG
311930	Coromandel	MG
311980	Córrego Danta	MG
311995	Córrego Fundo	MG
312120	Delfinópolis	MG
312245	Divisópolis	MG
312320	Dores do Indaiá	MG
312340	Doresópolis	MG
312352	Durandé	MG
312530	Faria Lemos	MG
312630	Fortaleza de Minas	MG
312680	Frei Gaspar	MG
312730	Galiléia	MG
312970	Ibiraci	MG
313030	Iguatama	MG
313040	Ijaci	MG
313110	Inimutaba	MG
313180	Itabirinha	MG
313230	Itaipé	MG
313270	Itambacuri	MG
313290	Itamogi	MG
313360	Itapeva	MG
313375	Itaú de Minas	MG
313507	Jampruca	MG
313655	José Raydan	MG
313695	Juvenília	MG
313700	Ladainha	MG
313770	Lajinha	MG
313800	Laranjal	MG
313860	Lima Duarte	MG

IBGE	MUNICÍPIO	ESTADO
311490	Casa Grande	MG
311540	Catas Altas da Noruega	MG
311545	Catuji	MG
311570	Central de Minas	MG
311600	Chalé	MG
311620	Chiador	MG
311710	Conceição da Aparecida	MG
311750	Conceição do Mato Dentro	MG
311770	Conceição do Rio Verde	MG
311787	Confins	MG
311840	Conselheiro Pena	MG
311930	Coromandel	MG
311980	Córrego Danta	MG
311995	Córrego Fundo	MG
312120	Delfinópolis	MG
312245	Divisópolis	MG
312320	Dores do Indaiá	MG
312340	Doresópolis	MG
312352	Durandé	MG
312530	Faria Lemos	MG
312630	Fortaleza de Minas	MG
312680	Frei Gaspar	MG
312730	Galiléia	MG
312970	Ibiraci	MG
313030	Iguatama	MG
313040	Ijaci	MG
313110	Inimutaba	MG
313180	Itabirinha	MG
313230	Itaipé	MG
313270	Itambacuri	MG
313290	Itamogi	MG
313360	Itapeva	MG
313375	Itaú de Minas	MG
313507	Jampruca	MG
313655	José Raydan	MG
313695	Juvenília	MG
313700	Ladainha	MG
313770	Lajinha	MG
313800	Laranjal	MG
313830	Leandro Ferreira	MG
313860	Lima Duarte	MG
313890	Machacalis	MG
314040	Marmelópolis	MG
314260	Monsenhor Paulo	MG
314320	Monte Santo de Minas	MG
314350	Morada Nova de Minas	MG
314465	Ninheira	MG

IBGE	MUNICÍPIO	ESTADO
314467	Nova Belém	MG
314490	Nova Módica	MG
314500	Nova Ponte	MG
314535	Novo Oriente de Minas	MG
314620	Ouro Verde de Minas	MG
314630	Padre Paraíso	MG
314740	Paraopeba	MG
314790	Passos	MG
314820	Patrocínio do Muriaé	MG
314850	Pavão	MG
314875	Pedra Bonita	MG
314890	Pedra do Indaiá	MG
314950	Pequeri	MG
315000	Pescador	MG
315380	Queluzito	MG
315445	Riachinho	MG
315450	Riacho dos Machados	MG
315510	Rio do Prado	MG
315520	Rio Espera	MG
315680	Sabinópolis	MG
315750	Santa Efigênia de Minas	MG
315765	Santa Helena de Minas	MG
315770	Santa Juliana	MG
315810	Santa Maria do Salto	MG
315820	Santa Maria do Suaçuí	MG
315970	Santa Rosa da Serra	MG
315890	Santana do Manhuaçu	MG
316000	Santo Antônio do Aventureiro	MG
316050	Santo Antônio do Rio Abaixo	MG
316120	São Francisco de Paula	MG
316130	São Francisco de Sales	MG
316170	São Gonçalo do Abaeté	MG
316280	São João Evangelista	MG
316294	São José da Barra	MG
316310	São José da Varginha	MG
316330	São José do Divino	MG
316370	São Lourenço	MG
316420	São Romão	MG
316500	São Tiago	MG
316556	Sem-Peixe	MG
316670	Serra dos Aimorés	MG
316690	Serrania	MG
316695	Serranópolis de Minas	MG
316760	Simonésia	MG
316770	Sobralia	MG

IBGE	MUNICÍPIO	ESTADO
316780	Soledade de Minas	MG
316790	Tabuleiro	MG
316805	Taparuba	MG
316880	Tiradentes	MG
316900	Tocantins	MG
316950	Tumiritinga	MG
316960	Tupaciguara	MG
317030	Umburatiba	MG
317043	União de Minas	MG
317052	Urucuia	MG
317065	Vargem Grande do Rio Pardo	MG
317075	Varjão de Minas	MG
317180	Virginópolis	MG
317220	Wenceslau Braz	MG
500150	Bandeirantes	MS
500280	Caracol	MS
500330	Coxim	MS
500400	Glória de Dourados	MS
500410	Guia Lopes da Laguna	MS
500430	Iguatemi	MS
500510	Jateí	MS
500515	Juti	MS
500520	Ladário	MS
500560	Miranda	MS
500600	Nova Alvorada do Sul	MS
500780	Selvíria	MS
500800	Terenos	MS
510040	Alto Garças	MT
510185	Bom Jesus do Araguaia	MT
510270	Canarana	MT
510305	Cláudia	MT
510325	Colniza	MT
510343	Curvelândia	MT
510520	Juscimeira	MT
510562	Mirassol d'Oeste	MT
510619	Nova Santa Helena	MT
510645	Planalto da Serra	MT
510682	Porto Esperidião	MT
510704	Primavera do Leste	MT
510776	Santa Rita do Trivelato	MT
510780	Santo Antônio do Leverger	MT
510710	São José dos Quatro Marcos	MT
510835	Vale de São Domingos	MT
150150	Benevides	PA
150190	Bujaru	PA

IBGE	MUNICÍPIO	ESTADO
150190	Bujaru	PA
150195	Cachoeira do Piriá	PA
150210	Cametá	PA
150276	Cumaru do Norte	PA
150350	Irituia	PA
150442	Marituba	PA
150445	Medicilândia	PA
150450	Melgaço	PA
150503	Novo Progresso	PA
150520	Oeiras do Pará	PA
150530	Oriximiná	PA
150549	Palestina do Pará	PA
150555	Pau D'Arco	PA
150600	Prainha	PA
150650	Santa Isabel do Pará	PA
150660	Santa Maria do Pará	PA
150710	São Caetano de Odivelas	PA
150715	São Domingos do Araguaia	PA
150746	São João da Ponta	PA
150747	São João de Pirabas	PA
150760	São Miguel do Guamá	PA
150780	Senador José Porfírio	PA
150796	Terra Alta	PA
150797	Terra Santa	PA
150820	Vigia	PA
150830	Viseu	PA
250040	Alagoa Nova	PB
250100	Araruna	PB
250115	Areia de Baraúnas	PB
250230	Bom Sucesso	PB
250290	Brejo dos Santos	PB
250340	Cacimba de Areia	PB
250420	Catingueira	PB
250430	Catolé do Rocha	PB
250460	Conde	PB
250470	Congo	PB
250485	Coxixola	PB

IBGE	MUNICÍPIO	ESTADO
250490	Cruz do Espírito Santo	PB
250540	Desterro	PB
250670	Imaculada	PB
250720	Itatuba	PB
250937	Mato Grosso	PB
250940	Mogeiro	PB
251040	Olho d'Água	PB
251220	Prata	PB
251260	Quixabá	PB
251390	São Bento	PB
251410	São João do Tigre	PB
251445	São José dos Ramos	PB
251540	Seridó	PB
251593	Sertãozinho	PB
251630	Sumé	PB
251740	Zabelê	PB
260200	Bodocó	PE
260280	Buíque	PE
260430	Cedro	PE
260540	Feira Nova	PE
260650	Iati	PE
260770	Itapetim	PE
260775	Itapissuma	PE
260780	Itaquitinga	PE
260805	Jatobá	PE
260890	Limoeiro	PE
260900	Macaparana	PE
260920	Maraial	PE
261010	Palmeirina	PE
261040	Parnamirim	PE
261070	Paulista	PE
261080	Pedra	PE
261130	Pombos	PE
261200	Sairé	PE
261270	Santa Maria do Cambucá	PE
261300	São Bento do Una	PE
261618	Vertente do Lério	PE
220027	Alegrete do Piauí	PI
220045	Alvorada do Gurguéia	PI
220095	Aroeiras do Itaim	PI
220110	Avelino Lopes	PI
220177	Boa Hora	PI
220180	Bocaina	PI
220200	Buriti dos Lopes	PI

IBGE	MUNICÍPIO	ESTADO
220205	Cabeceiras do Piauí	PI
220210	Campinas do Piauí	PI
220240	Capitão de Campos	PI
220275	Colônia do Gurguéia	PI
220290	Corrente	PI
220325	Currinhos	PI
220375	Fartura do Piauí	PI
220455	Guaribas	PI
220530	Jerumenha	PI
220550	José de Freitas	PI
220552	Júlio Borges	PI
220555	Lagoa Alegre	PI
220558	Lagoa do Piauí	PI
220559	Lagoa do Sítio	PI
220585	Madeiro	PI
220665	Morro Cabeça no Tempo	PI
220695	Novo Santo Antônio	PI
220710	Olho D'Água do Piauí	PI
220730	Paes Landim	PI
220740	Palmeira do Piauí	PI
220785	Pavussu	PI
220860	Prata do Piauí	PI
220910	Santa Cruz do Piauí	PI
220915	Santa Cruz dos Milagres	PI
220920	Santa Filomena	PI
220937	Santa Rosa do Piauí	PI
220940	Santo Antônio de Lisboa	PI
220955	São Braz do Piauí	PI
220965	São Francisco de Assis do Piauí	PI
220970	São Francisco do Piauí	PI
220985	São João da Canabrava	PI
221037	São Luis do Piauí	PI
221038	São Miguel da Baixa Grande	PI
221040	São Miguel do Tapuio	PI
221060	São Raimundo Nonato	PI
221062	Sebastião Barros	PI
221063	Sebastião Leal	PI
221070	Simões	PI
221090	Socorro do Piauí	PI
221093	Sussuapara	PI
221100	Teresina	PI
410020	Adrianópolis	PR
410050	Altônia	PR
410302	Boa Esperança do Iguçu	PR

IBGE	MUNICÍPIO	ESTADO
410320	Bom Sucesso	PR
410640	Cornélio Procópio	PR
412863	Doutor Ulysses	PR
410832	Francisco Alves	PR
410850	General Carneiro	PR
410950	Guaraqueçaba	PR
410960	Guaratuba	PR
411007	Imbaú	PR
411095	Itaipulândia	PR
411310	Kaloré	PR
411375	Lunardelli	PR
411470	Maria Helena	PR
411540	Marmeleiro	PR
411610	Moreira Sales	PR
411660	Nova América da Colina	PR
411870	Paulo Frontin	PR
411900	Pérola d'Oeste	PR
411925	Pinhal de São Bento	PR
411965	Pitangueiras	PR
412020	Porto Rico	PR
412033	Prado Ferreira	PR
412085	Quatro Pontes	PR
412135	Rancho Alegre D'Oeste	PR
412210	Rio Bom	PR
412265	Rosário do Ivaí	PR
412300	Salto do Lontra	PR
412310	Santa Amélia	PR
412320	Santa Cecília do Pavão	PR
412410	Santo Antônio da Platina	PR
412470	São Jerônimo da Serra	PR
412500	São João do Ivaí	PR
412530	São Jorge do Ivaí	PR
330023	Armação dos Búzios	RJ
330025	Arraial do Cabo	RJ
330095	Comendador Levy Gasparian	RJ
330227	Japeri	RJ
330230	Laje do Muriaé	RJ
330285	Mesquita	RJ
330310	Natividade	RJ
330411	Porto Real	RJ
330412	Quatis	RJ
330455	Rio de Janeiro	RJ
240030	Afonso Bezerra	RN
240040	Água Nova	RN
240050	Alexandria	RN
240070	Alto do Rodrigues	RN
240090	Antônio Martins	RN
240210	Campo Redondo	RN

IBGE	MUNICÍPIO	ESTADO
240280	Coronel Ezequiel	RN
240380	Florânia	RN
240390	Francisco Dantas	RN
240400	Frutuoso Gomes	RN
240410	Galinhos	RN
240440	Grossos	RN
240460	Ielmo Marinho	RN
240470	Ipanguaçu	RN
240550	Jardim de Angicos	RN
240560	Jardim de Piranhas	RN
240610	Jucurutu	RN
240740	Martins	RN
240790	Monte das Gameleiras	RN
240870	Paraú	RN
240880	Parazinho	RN
240325	Parnamirim	RN
240950	Pedra Grande	RN
240970	Pedro Avelino	RN
241000	Pilões	RN
241025	Porto do Mangue	RN
241080	Riacho de Santana	RN
240933	Santa Maria	RN
241160	São Bento do Norte	RN
241190	São Francisco do Oeste	RN
241260	São Paulo do Potengi	RN
241030	Serra Caiada	RN
241330	Serra de São Bento	RN
241340	Serra Negra do Norte	RN
241355	Serrinha dos Pintos	RN
241360	Severiano Melo	RN
241390	Taipu	RN
241410	Tenente Ananias	RN
241445	Triunfo Potiguar	RN
241470	Várzea	RN
241490	Viçosa	RN
110040	Alto Paraíso	RO
110090	Castanheiras	RO
110010	Guajará-Mirim	RO
110013	Machadinho D'Oeste	RO
430005	Água Santa	RS
430020	Ajuricaba	RS
430160	Bagé	RS
430163	Balneário Pinhal	RS
430187	Barra do Quaraí	RS
430290	Cacequi	RS

IBGE	MUNICÍPIO	ESTADO
430300	Cachoeira do Sul	RS
430360	Cambará do Sul	RS
430463	Capão da Canoa	RS
430468	Capela de Santana	RS
430471	Caraá	RS
430515	Cerro Grande	RS
430543	Chuí	RS
430558	Colinas	RS
430570	Condor	RS
430587	Coronel Barros	RS
430597	Coxilha	RS
430607	Cristal do Sul	RS
430610	Cruz Alta	RS
430632	Derrubadas	RS
430642	Dois Irmãos das Missões	RS
430690	Encruzilhada do Sul	RS
430825	Floriano Peixoto	RS
430830	Fontoura Xavier	RS
431053	Itaara	RS
431100	Jaguarão	RS
431123	Lagoa Bonita do Sul	RS
431150	Lavras do Sul	RS
431213	Mato Castelhano	RS
431230	Miraguaí	RS
431261	Muitos Capões	RS
431403	Pareci Novo	RS
431420	Pedro Osório	RS
431673	Santa Cecília do Sul	RS
431725	Santa Tereza	RS
431820	São Francisco de Paula	RS
431960	São Sepé	RS
432000	Sapucaia do Sul	RS
432035	Sentinela do Sul	RS
432135	Tavares	RS
432166	Três Cachoeiras	RS
432210	Tucunduva	RS
432237	Unistalda	RS
432310	Vicente Dutra	RS
432345	Vila Nova do Sul	RS
432360	Vista Alegre do Prata	RS

IBGE	MUNICÍPIO	ESTADO
420080	Anchieta	SC
420140	Araranguá	SC
420180	Atalanta	SC
420209	Barra Bonita	SC
420287	Brunópolis	SC
420310	Caibi	SC
420315	Calmon	SC
420360	Campos Novos	SC
420370	Canelinha	SC
420590	Gaspar	SC
420765	Iporã do Oeste	SC
420830	Itapema	SC
420880	Jaguaruna	SC
420940	Laguna	SC
421223	Paraíso	SC
421225	Passo de Torres	SC
421755	Serra Alta	SC
280190	Cumbe	SE
280310	Itabi	SE
350070	Agudos	SP
350075	Alambari	SP
350130	Álvares Machado	SP
350140	Álvaro de Carvalho	SP
350275	Araçariçuama	SP
350315	Arapeí	SP
350720	Borá	SP
350775	Brejo Alegre	SP
350830	Cabrália Paulista	SP
351350	Cubatão	SP
351530	Estrela do Norte	SP
351535	Euclides da Cunha Paulista	SP
351580	Flora Rica	SP
351800	Guarani d'Oeste	SP
351960	Ibitinga	SP
352380	Itobi	SP
352450	Jaci	SP
352500	Jandira	SP
352540	Jeriquara	SP
352750	Lucianópolis	SP
353000	Mira Estrela	SP
353010	Mirandópolis	SP
353100	Monções	SP

IBGE	MUNICÍPIO	ESTADO	IBGE	MUNICÍPIO	ESTADO
353270	Nipoã	SP	170305	Bandeirantes do Tocantins	TO
353400	Onda Verde	SP	170384	Campos Lindos	TO
353430	Orlândia	SP	170389	Carrasco Bonito	TO
353520	Palmeira d'Oeste	SP	171670	Colméia	TO
353570	Paraíso	SP	170555	Combinado	TO
353620	Pariquera-Açu	SP	170650	Darcinópolis	TO
353630	Patrocínio Paulista	SP	170765	Figueirópolis	TO
353850	Piquete	SP	170770	Filadélfia	TO
354040	Populina	SP	171215	Lavandeira	TO
354170	Quatá	SP	171245	Luzinópolis	TO
354323	Ribeirão dos Índios	SP	171515	Novo Alegre	TO
354400	Rio das Pedras	SP	171570	Palmeirante	TO
354490	Sales Oliveira	SP	171630	Pau D'Arco	TO
354660	Santa Fé do Sul	SP	171790	Ponte Alta do Tocantins	TO
354710	Santa Mercedes	SP	171850	Recursolândia	TO
354740	Santa Rita d'Oeste	SP	171889	Santa Rita do Tocantins	TO
354720	Santana da Ponte Pensa	SP	172000	Santa Terezinha do Tocantins	TO
354930	São João do Pau d'Alho	SP	172085	Sucupira	TO
354950	São José da Bela Vista	SP	172093	Taipas do Tocantins	TO
355030	São Paulo	SP	172208	Wanderlândia	TO
355180	Sete Barras	SP			
355370	Taquaritinga	SP			
355530	Turmalina	SP			
355635	Vargem	SP			
355695	Vitória Brasil	SP			
170130	Aragominas	TO			
170230	Arapoema	TO			
170300	Babaçulândia	TO			

Os entes federados acima relacionados, um total de 756 municípios não preencheram a pasta gerencial do SIOPS COVID-19/repasses União/despesas valores correspondentes ao empenho com recursos advindos da União para execução de ações no enfrentamento à pandemia de COVID-19 e necessitam rever as informações do 6º bimestre de 2020, ou ainda não homologaram os dados do 6º bimestre de 2021. A base de dados do SIOPS foi consultada em 09 de maio de 2022.

Panorama de municípios que não informaram despesas empenhadas com COVID-19 na pasta do SIOPS em relação aos repasses da União no 6º bimestre de 2021⁸

IBGE	MUNICÍPIO	ESTADO	IBGE	MUNICÍPIO	ESTADO
120001	Acrelândia	AC	160053	Porto Grande	AP
120025	Epitaciolândia	AC	160060	Santana	AP
120080	Porto Acre	AC	160080	Vitória do Jari	AP
270040	Atalaia	AL	290010	Abaíra	BA
270050	Barra de Santo Antônio	AL	290020	Abaré	BA
270135	Campestre	AL	290040	Água Fria	BA
270160	Canapi	AL	290100	Amargosa	BA
270180	Carneiros	AL	290120	Anagé	BA
270210	Colônia Leopoldina	AL	290130	Andaraí	BA
270230	Coruripe	AL	290150	Anguera	BA
270330	Inhapi	AL	290170	Antônio Cardoso	BA
270360	Japaratinga	AL	290240	Aurelino Leal	BA
270400	Junqueiro	AL	290270	Barra	BA
270480	Maribondo	AL	290300	Barra do Mendes	BA
270510	Matriz de Camaragibe	AL	290310	Barra do Rocha	BA
270590	Olho d'Água Grande	AL	290360	Biritinga	BA
270640	Pão de Açúcar	AL	290370	Boa Nova	BA
270644	Paripueira	AL	290390	Bom Jesus da Lapa	BA
270670	Penedo	AL	290405	Bonito	BA
270690	Pilar	AL	290460	Brumado	BA
270720	Poço das Trincheiras	AL	290470	Buerarema	BA
270850	São Luís do Quitunde	AL	290475	Buritirama	BA
270860	São Miguel dos Campos	AL	290490	Cachoeira	BA
270895	Senador Rui Palmeira	AL	290520	Caetité	BA
270915	Teotônio Vilela	AL	290530	Cafarnaum	BA
270920	Traipu	AL	290560	Camacan	BA
130200	Itapiranga	AM	290600	Campo Formoso	BA
130210	Japurá	AM	290640	Candeal	BA
130280	Maraã	AM	290670	Cândido Sales	BA
130300	Nhamundá	AM	290687	Capim Grosso	BA
130320	Novo Airão	AM	290760	Central	BA
130350	Pauini	AM	290770	Chorrochó	BA
160010	Amapá	AP	290780	Cícero Dantas	BA
160023	Ferreira Gomes	AP	290820	Conceição da Feira	BA
160025	Itaubal	AP	290840	Conceição do Coité	BA
160030	Macapá	AP	290880	Contendas do Sincorá	BA
160050	Oiapoque	AP	290890	Coração de Maria	BA

Nota de rodapé: ⁸Extração de dados do SIOPS em 09 de maio de 2022.

IBGE	MUNICÍPIO	ESTADO
290910	Coribe	BA
290940	Cotegipe	BA
290990	Curaçá	BA
291030	Elísio Medrado	BA
291060	Esplanada	BA
291072	Eunápolis	BA
291077	Feira da Mata	BA
291080	Feira de Santana	BA
291090	Firmino Alves	BA
291120	Gandu	BA
291130	Gentio do Ouro	BA
291160	Governador Mangabeira	BA
291240	Ibipeba	BA
291260	Ibiquera	BA
291345	Igrapiúna	BA
291390	Ipiaú	BA
291450	Irará	BA
291490	Itacaré	BA
291530	Itagimirim	BA
291550	Itajuípe	BA
291590	Itanagra	BA
291730	Ituberá	BA
291733	Iuiú	BA
291890	Lajedão	BA
291905	Lajedo do Tabocal	BA
291910	Lamarão	BA
291930	Lençóis	BA
291980	Macaúbas	BA
291995	Maetinga	BA
292000	Maiquínique	BA
292060	Maragogipe	BA
292080	Marcionílio Souza	BA
292220	Muniz Ferreira	BA
292225	Muquém de São Francisco	BA
292240	Mutuípe	BA
292250	Nazaré	BA
292285	Nova Redenção	BA
292405	Pé de Serra	BA
292420	Pedro Alexandre	BA
292450	Pindaí	BA
292465	Pintadas	BA

IBGE	MUNICÍPIO	ESTADO
292467	Piraí do Norte	BA
292480	Piritiba	BA
292490	Planaltino	BA
292540	Potiraguá	BA
292595	Rafael Jambeiro	BA
292630	Riachão do Jacuípe	BA
292750	Santa Bárbara	BA
292780	Santa Cruz da Vitória	BA
292805	Santa Luzia	BA
292830	Santanópolis	BA
292860	Santo Amaro	BA
292895	São Domingos	BA
292900	São Félix	BA
292930	São Gonçalo dos Campos	BA
292950	São Sebastião do Passé	BA
292975	Saubara	BA
293010	Senhor do Bonfim	BA
293030	Serra Dourada	BA
293040	Serra Preta	BA
293075	Sítio do Mato	BA
293080	Souto Soares	BA
293105	Tanque Novo	BA
293130	Tapiramutá	BA
293170	Terra Nova	BA
293260	Urandi	BA
293320	Vera Cruz	BA
293340	Wagner	BA
293345	Wanderley	BA
293350	Wenceslau Guimarães	BA
230125	Ararendá	CE
230130	Araripe	CE
230190	Barbalha	CE
230250	Brejo Santo	CE
230310	Cariré	CE
230360	Catarina	CE
230450	Frecheirinha	CE
230480	Granjeiro	CE
230526	Ibaretama	CE
230565	Ipaporanga	CE
230570	Ipauimirim	CE
230820	Meruoca	CE

IBGE	MUNICÍPIO	ESTADO
230830	Milagres	CE
230835	Milhã	CE
230970	Pacatuba	CE
230980	Pacoti	CE
231080	Pereiro	CE
231100	Poranga	CE
231110	Porteiras	CE
231123	Potiretama	CE
231170	Reriutaba	CE
231220	Santa Quitéria	CE
231330	Tauá	CE
231335	Tejuçuoca	CE
231340	Tiangúá	CE
231395	Varjota	CE
231400	Várzea Alegre	CE
320020	Alegre	ES
320035	Alto Rio Novo	ES
320050	Apiacá	ES
320110	Bom Jesus do Norte	ES
320160	Conceição da Barra	ES
320170	Conceição do Castelo	ES
320180	Divino de São Lourenço	ES
320305	Jaguaré	ES
320316	Laranja da Terra	ES
320330	Mantenópolis	ES
320334	Marechal Floriano	ES
320405	Pedro Canário	ES
320440	Rio Novo do Sul	ES
320450	Santa Leopoldina	ES
520015	Adelândia	GO
520025	Águas Lindas de Goiás	GO
520050	Aloândia	GO
520090	Amorinópolis	GO
520120	Anhanguera	GO
520130	Anicuns	GO
520160	Araçu	GO
520170	Aragarças	GO
520215	Araguapaz	GO
520235	Arenópolis	GO
520260	Aurilândia	GO

IBGE	MUNICÍPIO	ESTADO
520357	Bonópolis	GO
520393	Buriti de Goiás	GO
520396	Buritinópolis	GO
520420	Cachoeira de Goiás	GO
520425	Cachoeira Dourada	GO
520440	Caiapônia	GO
520455	Caldazinha	GO
520465	Campinaçu	GO
520495	Campos Verdes	GO
520545	Cezarina	GO
520551	Cocalzinho de Goiás	GO
520552	Colinas do Sul	GO
520580	Corumbá de Goiás	GO
520620	Cristalina	GO
520640	Crixás	GO
520670	Damianópolis	GO
520690	Davinópolis	GO
520750	Estrela do Norte	GO
520753	Faina	GO
520780	Firminópolis	GO
520880	Goianira	GO
520910	Goiatuba	GO
520915	Gouvelândia	GO
520960	Heitoraí	GO
520980	Hidrolina	GO
521015	Ipiranga de Goiás	GO
521020	Iporá	GO
521060	Itaguaru	GO
521130	Itarumã	GO
521170	Jandaia	GO
521180	Jaraguá	GO
521205	Jesúpolis	GO
521270	Mambaí	GO
521310	Mineiros	GO
521340	Moiporá	GO
521375	Montividiu	GO
521377	Montividiu do Norte	GO
521380	Morrinhos	GO
521440	Nazário	GO
521460	Niquelândia	GO
521480	Nova Aurora	GO
521483	Nova Crixás	GO
521486	Nova Glória	GO
521500	Nova Veneza	GO
521523	Novo Gama	GO

IBGE	MUNICÍPIO	ESTADO
521560	Padre Bernardo	GO
521565	Palestina de Goiás	GO
521630	Paranaiguara	GO
521690	Pilar de Goiás	GO
521720	Piranhas	GO
521760	Planaltina	GO
521770	Pontalina	GO
521805	Porteirão	GO
521810	Portelândia	GO
521850	Quirinópolis	GO
521878	Rio Quente	GO
521890	Rubiataba	GO
521900	Sanclerlândia	GO
521920	Santa Cruz de Goiás	GO
521930	Santa Helena de Goiás	GO
521940	Santa Rita do Araguaia	GO
521971	Santo Antônio da Barra	GO
521980	São Domingos	GO
522005	São João da Paraúna	GO
522000	São João d'Aliança	GO
522010	São Luís de Montes Belos	GO
522015	São Luíz do Norte	GO
522040	São Simão	GO
522045	Senador Canedo	GO
522050	Serranópolis	GO
522119	Terezópolis de Goiás	GO
522145	Trombas	GO
522157	Uirapuru	GO
522160	Uruaçu	GO
522170	Uruana	GO
210015	Água Doce do Maranhão	MA
210030	Aldeias Altas	MA
210080	Anapurus	MA
210083	Apicum-Açu	MA
210090	Araioses	MA
210095	Arame	MA
210125	Bacabeira	MA

IBGE	MUNICÍPIO	ESTADO
210150	Barão de Grajaú	MA
210180	Benedito Leite	MA
210220	Buriti	MA
210230	Buriti Bravo	MA
210270	Cantanhede	MA
210280	Carolina	MA
210405	Estreito	MA
210407	Feira Nova do Maranhão	MA
210430	Godofredo Viana	MA
210465	Governador Newton Bello	MA
210510	Icatu	MA
210550	João Lisboa	MA
210560	Joselândia	MA
210592	Lagoa do Mato	MA
210650	Matinha	MA
210675	Miranda do Norte	MA
210740	Olho d'Água das Cunhãs	MA
210750	Paço do Lumiar	MA
210805	Paulino Neves	MA
210810	Paulo Ramos	MA
210845	Peritoró	MA
210860	Pinheiro	MA
210890	Poção de Pedras	MA
210905	Porto Rico do Maranhão	MA
210923	Presidente Médici	MA
210930	Presidente Vargas	MA
210955	Ribamar Fiquene	MA
210960	Rosário	MA
210975	Santa Filomena do Maranhão	MA
210990	Santa Inês	MA
211023	Santana do Maranhão	MA
211070	São Domingos do Maranhão	MA
211080	São Félix de Balsas	MA
211085	São Francisco do Brejão	MA
211090	São Francisco do Maranhão	MA
211110	São João dos Patos	MA
211230	Tuntum	MA
211240	Turiaçu	MA
211250	Tutóia	MA
211285	Vila Nova dos Martírios	MA
211290	Vitória do Mearim	MA

IBGE	MUNICÍPIO	ESTADO
310020	Abaeté	MG
310090	Águas Formosas	MG
310110	Aimorés	MG
310180	Alpercata	MG
310205	Alto Caparaó	MG
310220	Alvarenga	MG
310250	Amparo do Serra	MG
310320	Araçaí	MG
310350	Araguari	MG
310360	Arantina	MG
310375	Araporã	MG
310410	Arceburgo	MG
310445	Aricanduva	MG
310470	Ataléia	MG
310480	Augusto de Lima	MG
310665	Berizal	MG
310660	Bertópolis	MG
310690	Bicas	MG
310710	Boa Esperança	MG
310780	Bom Jesus do Galho	MG
310790	Bom Repouso	MG
310870	Brás Pires	MG
310925	Bugre	MG
310945	Cabeceira Grande	MG
310960	Cachoeira da Prata	MG
311110	Campina Verde	MG
311150	Campos Altos	MG
311190	Cana Verde	MG
311205	Cantagalo	MG
311280	Capitólio	MG
311290	Caputira	MG
311300	Carai	MG
311330	Carangola	MG
311350	Carbonita	MG
311400	Carmo da Mata	MG
311410	Carmo de Minas	MG
311430	Carmo do Paranaíba	MG
311470	Carvalhópolis	MG
311540	Catas Altas da Noruega	MG
311545	Catuji	MG

IBGE	MUNICÍPIO	ESTADO
311570	Central de Minas	MG
311600	Chalé	MG
311610	Chapada do Norte	MG
311640	Claraval	MG
311787	Confins	MG
311930	Coromandel	MG
311995	Córrego Fundo	MG
312040	Cristiano Ottoni	MG
312083	Cuparaque	MG
312100	Datas	MG
312120	Delfinópolis	MG
312320	Dores do Indaiá	MG
312340	Doresópolis	MG
312352	Durandé	MG
312500	Ewbank da Câmara	MG
312620	Formoso	MG
312640	Fortuna de Minas	MG
312680	Frei Gaspar	MG
312695	Frei Lagonegro	MG
312705	Fronteira dos Vales	MG
312720	Funilândia	MG
312737	Goiabeira	MG
312800	Guanhães	MG
312890	Guimarânia	MG
313020	Igaratinga	MG
313100	Inhaúma	MG
313115	Ipaba	MG
313160	Iraí de Minas	MG
313180	Itabirinha	MG
313230	Itaipé	MG
313270	Itambacuri	MG
313290	Itamogi	MG
313330	Itaobim	MG
313370	Itatiaiuçu	MG
313375	Itaú de Minas	MG
313390	Itaverava	MG
313430	Itumirim	MG
313480	Jacuí	MG
313490	Jacutinga	MG
313507	Jampruca	MG
313580	Jequitinhonha	MG
313640	Joaquim Felício	MG
313652	José Gonçalves de Minas	MG

IBGE	MUNICÍPIO	ESTADO
313695	Juvenília	MG
313700	Ladainha	MG
313770	Lajinha	MG
313780	Lambari	MG
313835	Leme do Prado	MG
313867	Luisburgo	MG
313890	Machacalis	MG
313920	Malacacheta	MG
313950	Manhumirim	MG
314050	Martinho Campos	MG
314053	Martins Soares	MG
314055	Mata Verde	MG
314070	Mateus Leme	MG
314080	Matias Barbosa	MG
314130	Medeiros	MG
314210	Miradouro	MG
314260	Monsenhor Paulo	MG
314315	Monte Formoso	MG
314350	Morada Nova de Minas	MG
314360	Morro da Garça	MG
314430	Nanuque	MG
314437	Natalândia	MG
314465	Ninheira	MG
314467	Nova Belém	MG
314500	Nova Ponte	MG
314535	Novo Oriente de Minas	MG
314550	Olímpio Noronha	MG
314620	Ouro Verde de Minas	MG
314710	Pará de Minas	MG
314770	Passa Tempo	MG
314890	Pedra do Indaiá	MG
314950	Pequeri	MG
314980	Perdizes	MG
315000	Pescador	MG
315053	Pingo-d'Água	MG
315057	Pintópolis	MG
315090	Piranguçu	MG
315120	Pirapora	MG
315190	Pocrane	MG
315270	Prados	MG
315290	Pratápolis	MG
315370	Quartel Geral	MG
315380	Queluzito	MG
315460	Ribeirão das Neves	MG
315510	Rio do Prado	MG
315520	Rio Espera	MG

IBGE	MUNICÍPIO	ESTADO
315600	Rio Vermelho	MG
315610	Ritópolis	MG
315680	Sabinópolis	MG
315720	Santa Bárbara	MG
315730	Santa Bárbara do Tugúrio	MG
315740	Santa Cruz do Escalvado	MG
315750	Santa Efigênia de Minas	MG
315765	Santa Helena de Minas	MG
315935	Santa Rita de Minas	MG
315830	Santana da Vargem	MG
315895	Santana do Paraíso	MG
315910	Santana dos Montes	MG
316010	Santo Antônio do Grama	MG
316050	Santo Antônio do Rio Abaixo	MG
316105	São Félix de Minas	MG
316130	São Francisco de Sales	MG
316245	São João das Missões	MG
316260	São João do Oriente	MG
316280	São João Evangelista	MG
316295	São José da Lapa	MG
316350	São José do Jacuri	MG
316450	São Sebastião do Maranhão	MG
316480	São Sebastião do Rio Preto	MG
316520	São Thomé das Letras	MG
316500	São Tiago	MG
316510	São Tomás de Aquino	MG
316550	Sardoá	MG
316660	Serra da Saudade	MG
316670	Serra dos Aimorés	MG
316555	Setubinha	MG
316770	Sobralia	MG
316780	Soledade de Minas	MG
316805	Taparuba	MG
316810	Tapira	MG
316880	Tiradentes	MG
316905	Tocos do Moji	MG
316930	Três Corações	MG
316940	Três Pontas	MG
317030	Umburatiba	MG
317043	União de Minas	MG
317050	Urucânia	MG
317057	Vargem Alegre	MG
317075	Varjão de Minas	MG

IBGE	MUNICÍPIO	ESTADO
317140	Vieiras	MG
317180	Virginópolis	MG
500020	Água Clara	MS
500110	Aquidauana	MS
500295	Chapadão do Sul	MS
500310	Corguinho	MS
500325	Costa Rica	MS
500330	Coxim	MS
500345	Deodápolis	MS
500370	Dourados	MS
500410	Guia Lopes da Laguna	MS
500440	Inocência	MS
500480	Japorã	MS
500510	Jateí	MS
500525	Laguna Carapã	MS
500600	Nova Alvorada do Sul	MS
500625	Novo Horizonte do Sul	MS
500635	Paranhos	MS
500710	Ribas do Rio Pardo	MS
500755	Santa Rita do Pardo	MS
510250	Cáceres	MT
510268	Campos de Júlio	MT
510325	Colniza	MT
510335	Confresa	MT
510395	Glória D'Oeste	MT
510520	Juscimeira	MT
510625	Nova Xavantina	MT
510626	Novo Mundo	MT
510637	Pedra Preta	MT
510670	Ponte Branca	MT
510704	Primavera do Leste	MT
510715	Reserva do Cabaçal	MT
510720	Rio Branco	MT
510710	São José dos Quatro Marcos	MT
510805	Terra Nova do Norte	MT
510810	Tesouro	MT
510830	União do Sul	MT
510835	Vale de São Domingos	MT
150030	Afuá	PA
150145	Belterra	PA
150157	Bom Jesus do Tocantins	PA

IBGE	MUNICÍPIO	ESTADO
150160	Bonito	PA
150190	Bujaru	PA
150195	Cachoeira do Piriá	PA
150210	Cametá	PA
150230	Capitão Poço	PA
150250	Chaves	PA
150260	Colares	PA
150276	Cumarú do Norte	PA
150300	Faro	PA
150307	Garrafão do Norte	PA
150310	Gurupá	PA
150330	Igarapé-Miri	PA
150345	Ipixuna do Pará	PA
150375	Jacareacanga	PA
150442	Marituba	PA
150445	Medicilândia	PA
150480	Monte Alegre	PA
150503	Novo Progresso	PA
150510	Óbidos	PA
150520	Oeiras do Pará	PA
150530	Oriximiná	PA
150543	Ourilândia do Norte	PA
150548	Pacajá	PA
150549	Palestina do Pará	PA
150550	Paragominas	PA
150555	Pau D'Arco	PA
150560	Peixe-Boi	PA
150563	Piçarra	PA
150565	Placas	PA
150590	Porto de Moz	PA
150613	Redenção	PA
150620	Salinópolis	PA
150640	Santa Cruz do Arari	PA
150690	Santarém Novo	PA
150700	Santo Antônio do Tauá	PA
150710	São Caetano de Odivelas	PA
150750	São João do Araguaia	PA
150760	São Miguel do Guamá	PA
150770	São Sebastião da Boa Vista	PA
150820	Vigia	PA
250020	Aguair	PB

IBGE	MUNICÍPIO	ESTADO
250030	Alagoa Grande	PB
250040	Alagoa Nova	PB
250053	Alcantil	PB
250057	Algodão de Jandaíra	PB
250100	Araruna	PB
250115	Areia de Baraúnas	PB
250120	Areial	PB
250130	Aroeiras	PB
250135	Assunção	PB
250220	Bom Jesus	PB
250230	Bom Sucesso	PB
250300	Caaporã	PB
250390	Camalaú	PB
250403	Capim	PB
250430	Catolé do Rocha	PB
250485	Coxixola	PB
250560	Diamante	PB
250625	Gado Bravo	PB
250740	Jericó	PB
250790	Juripiranga	PB
250840	Lastro	PB
250850	Livramento	PB
250905	Marcação	PB
250920	Massaranduba	PB
250937	Mato Grosso	PB
250940	Mogeiro	PB
251040	Olho d'Água	PB
251200	Pocinhos	PB
251203	Poço Dantas	PB
251300	Salgadinho	PB
251315	Santa Cecília	PB
251320	Santa Cruz	PB
251390	São Bento	PB
251394	São Domingos do Cariri	PB
251530	Sapé	PB
251593	Sertãozinho	PB
251597	Sobrado	PB
251650	Taperoá	PB
251675	Tenório	PB
251680	Triunfo	PB
251690	Uiraúna	PB
260020	Afrânio	PE
260100	Angelim	PE
260120	Arcoverde	PE

IBGE	MUNICÍPIO	ESTADO
260160	Belém de São Francisco	PE
260240	Brejão	PE
260320	Caetés	PE
260390	Carnaíba	PE
260415	Casinhas	PE
260430	Cedro	PE
260480	Cortês	PE
260510	Custódia	PE
260610	Glória do Goitá	PE
260670	Ibirajuba	PE
260680	Igarassu	PE
260700	Inajá	PE
260850	Lagoa do Itaenga	PE
260910	Machados	PE
260915	Manari	PE
260920	Maraial	PE
261430	Moreilândia	PE
260950	Nazaré da Mata	PE
260980	Orocó	PE
260990	Ouricuri	PE
261030	Paranatama	PE
261040	Parnamirim	PE
261110	Petrolina	PE
261230	Saloá	PE
261240	Sanharó	PE
261270	Santa Maria do Cambucá	PE
261330	São Joaquim do Monte	PE
261520	Terra Nova	PE
261570	Triunfo	PE
261580	Tupanatinga	PE
261600	Venturosa	PE
261618	Vertente do Lério	PE
261630	Vicência	PE
220025	Alagoinha do Piauí	PI
220027	Alegrete do Piauí	PI
220040	Altos	PI
220090	Aroazes	PI
220095	Aroeiras do Itaim	PI
220105	Assunção do Piauí	PI
220117	Barra D'Alcântara	PI
220130	Barreiras do Piauí	PI
220155	Bela Vista do Piauí	PI

IBGE	MUNICÍPIO	ESTADO
220160	Beneditinos	PI
220177	Boa Hora	PI
220180	Bocaina	PI
220191	Bom Princípio do Piauí	PI
220205	Cabeceiras do Piauí	PI
220210	Campinas do Piauí	PI
220240	Capitão de Campos	PI
220250	Caracol	PI
220271	Cocal de Telha	PI
220273	Coivaras	PI
220275	Colônia do Gurguéia	PI
220277	Colônia do Piauí	PI
220290	Corrente	PI
220327	Curral Novo do Piauí	PI
220325	Currálinhos	PI
220340	Dom Expedito Lopes	PI
220342	Domingos Mourão	PI
220385	Floresta do Piauí	PI
220420	Francisco Santos	PI
220460	Hugo Napoleão	PI
220490	Isaías Coelho	PI
220515	Jacobina do Piauí	PI
220530	Jerumenha	PI
220545	Joca Marques	PI
220550	José de Freitas	PI
220552	Júlio Borges	PI
220557	Lagoa de São Francisco	PI
220558	Lagoa do Piauí	PI
220559	Lagoa do Sítio	PI
220585	Madeiro	PI
220600	Marcos Parente	PI
220630	Miguel Leão	PI
220640	Monsenhor Gil	PI
220665	Morro Cabeça no Tempo	PI
220720	Padre Marcos	PI
220740	Palmeira do Piauí	PI
220750	Palmeirais	PI
220760	Parnaguá	PI
220777	Patos do Piauí	PI
220780	Paulistana	PI
220785	Pavussu	PI
220810	Pimenteiras	PI
220850	Porto	PI
220870	Redenção do Gurguéia	PI
220920	Santa Filomena	PI
220930	Santa Luz	PI

IBGE	MUNICÍPIO	ESTADO
220937	Santa Rosa do Piauí	PI
220945	Santo Antônio dos Milagres	PI
220960	São Félix do Piauí	PI
220965	São Francisco de Assis do Piauí	PI
220980	São Gonçalo do Piauí	PI
220985	São João da Canabrava	PI
221010	São José do Peixe	PI
221020	São José do Piauí	PI
221038	São Miguel da Baixa Grande	PI
221039	São Miguel do Fidalgo	PI
221040	São Miguel do Tapuio	PI
221063	Sebastião Leal	PI
221065	Sigefredo Pacheco	PI
221090	Socorro do Piauí	PI
221100	Teresina	PI
221160	Vila Nova do Piauí	PI
221170	Wall Ferraz	PI
410020	Adrianópolis	PR
410060	Alto Paraná	PR
410320	Bom Sucesso	PR
410335	Braganey	PR
410337	Brasilândia do Sul	PR
410410	Campo do Tenente	PR
410425	Campo Magro	PR
410490	Castro	PR
410630	Corbélia	PR
410645	Coronel Domingos Soares	PR
410960	Guaratuba	PR
411000	Iguaraçu	PR
411007	Imbaú	PR
411020	Inácio Martins	PR
411070	Irati	PR
411095	Itaipulândia	PR
411110	Itambé	PR
411375	Lunardelli	PR
411440	Mangueirinha	PR
411570	Matinhos	PR
411610	Moreira Sales	PR
411680	Nova Cantu	PR
411720	Nova Olímpia	PR
411770	Palmeira	PR
411830	Paranapoema	PR
411940	Piraí do Sul	PR

IBGE	MUNICÍPIO	IBGE
412010	Porto Amazonas	PR
412030	Porto Vitória	PR
412035	Pranchita	PR
412135	Rancho Alegre D'Oeste	PR
412217	Rio Branco do Ivaí	PR
412220	Rio Branco do Sul	PR
412330	Santa Cruz de Monte Castelo	PR
412340	Santa Fé	PR
412390	Santa Mariana	PR
412400	Santana do Itararé	PR
412490	São João do Caiuá	PR
412530	São Jorge do Ivaí	PR
412610	São Tomé	PR
412760	Tijucas do Sul	PR
330050	Bom Jardim	RJ
330070	Cabo Frio	RJ
330090	Cambuci	RJ
330120	Carmo	RJ
330095	Comendador Levy Gasparian	RJ
330210	Itaocara	RJ
330220	Itaperuna	RJ
330227	Japeri	RJ
330280	Mendes	RJ
330285	Mesquita	RJ
330310	Natividade	RJ
330395	Pinheiral	RJ
330411	Porto Real	RJ
330412	Quatis	RJ
330460	Santa Maria Madalena	RJ
330475	São Francisco de Itabapoana	RJ
330513	São José de Ubá	RJ
330615	Varre-Sai	RJ
240050	Alexandria	RN
240060	Almino Afonso	RN
240090	Antônio Martins	RN
240110	Areia Branca	RN
240120	Arês	RN
240140	Baía Formosa	RN
240180	Brejinho	RN
240190	Caiçara do Rio do Vento	RN
240220	Canguaretama	RN
240270	Cerro Corá	RN

IBGE	MUNICÍPIO	IBGE
240280	Coronel Ezequiel	RN
240310	Currais Novos	RN
240350	Espírito Santo	RN
240375	Fernando Pedroza	RN
240380	Florânia	RN
240410	Galinhas	RN
240420	Goianinha	RN
240440	Grossos	RN
240500	Jaçanã	RN
240550	Jardim de Angicos	RN
240590	João Dias	RN
240600	José da Penha	RN
240620	Lagoa d'Anta	RN
240630	Lagoa de Pedras	RN
240640	Lagoa de Velhos	RN
240660	Lagoa Salgada	RN
240670	Lajes	RN
240790	Monte das Gameleiras	RN
240820	Nísia Floresta	RN
240870	Paraú	RN
240890	Parelhas	RN
240325	Pamamirim	RN
240910	Passa e Fica	RN
240940	Pau dos Ferros	RN
240970	Pedro Avelino	RN
240980	Pedro Velho	RN
241010	Poço Branco	RN
241040	Pureza	RN
241060	Rafael Godeiro	RN
241100	Rodolfo Fernandes	RN
241120	Santa Cruz	RN
240933	Santa Maria	RN
241160	São Bento do Norte	RN
241190	São Francisco do Oeste	RN
241230	São José do Campestre	RN
241255	São Miguel do Gostoso	RN
241260	São Paulo do Potengi	RN
241270	São Pedro	RN
241290	São Tomé	RN
241310	Senador Elói de Souza	RN
241320	Senador Georgino Avelino	RN
241030	Serra Caiada	RN
241330	Serra de São Bento	RN
241355	Serrinha dos Pintos	RN

IBGE	MUNICÍPIO	IBGE	IBGE	MUNICÍPIO	IBGE
241390	Taipu	RN	431160	Liberato Salzano	RS
241400	Tangará	RN	431162	Lindolfo Collor	RS
241420	Tibau do Sul	RN	431198	Mariana Pimentel	RS
241470	Várzea	RN	431244	Morrinhos do Sul	RS
241480	Vera Cruz	RN	431280	Nova Araçá	RS
241490	Viçosa	RN	431410	Passo Fundo	RS
241500	Vila Flor	RN	431420	Pedro Osório	RS
110040	Alto Paraíso	RO	431454	Pinto Bandeira	RS
110070	Campo Novo de Rondônia	RO	431460	Piratini	RS
110010	Guajará-Mirim	RO	431478	Ponte Preta	RS
110050	Novo Horizonte do Oeste	RO	431480	Portão	RS
110015	Ouro Preto do Oeste	RO	431575	Riozinho	RS
110020	Porto Velho	RO	431640	Rosário do Sul	RS
110160	Theobroma	RO	431697	Santa Margarida do Sul	RS
140005	Alto Alegre	RR	431820	São Francisco de Paula	RS
140047	Rorainópolis	RR	431846	São José do Herval	RS
430105	Arroio do Sal	RS	431870	São Leopoldo	RS
430130	Arroio Grande	RS	432000	Sapucaia do Sul	RS
430140	Arvorezinha	RS	432110	Tapes	RS
430155	Áurea	RS	432150	Torres	RS
430160	Bagé	RS	432252	Vale Verde	RS
430163	Balneário Pinhal	RS	420075	Alto Bela Vista	SC
430187	Barra do Quaraí	RS	420130	Araquari	SC
430260	Braga	RS	420190	Aurora	SC
430300	Cachoeira do Sul	RS	420215	Belmonte	SC
430435	Candiota	RS	420260	Bom Retiro	SC
430440	Canela	RS	420315	Calmon	SC
430463	Capão da Canoa	RS	420330	Campo Alegre	SC
430471	Caraá	RS	420410	Caxambu do Sul	SC
430480	Carlos Barbosa	RS	420417	Cerro Negro	SC
430511	Centenário	RS	420470	Cunha Porã	SC
430515	Cerro Grande	RS	420500	Dionísio Cerqueira	SC
430543	Chuí	RS	420620	Gravatal	SC
430585	Coqueiros do Sul	RS	420665	Guatambú	SC
430590	Coronel Bicaco	RS	420765	Iporã do Oeste	SC
430610	Cruz Alta	RS	420840	Itapiranga	SC
430680	Encantado	RS	420850	Ituporanga	SC
430915	Gramado Xavier	RS	421030	Major Vieira	SC
430710	Herval	RS	421100	Mondaí	SC
431100	Jaguarão	RS	421105	Monte Carlo	SC
431112	Jaquirana	RS	421185	Ouro Verde	SC
431120	Júlio de Castilhos	RS	421225	Passo de Torres	SC
431123	Lagoa Bonita do Sul	RS	421360	Porto União	SC
			421460	Rio do Oeste	SC

IBGE	MUNICÍPIO	IBGE
421490	Rio Fortuna	SC
421625	São João do Oeste	SC
421650	São Joaquim	SC
421810	Timbé do Sul	SC
421825	Timbó Grande	SC
421830	Três Barras	SC
280030	Aracaju	SE
280050	Areia Branca	SE
280140	Carira	SE
280160	Cedro de São João	SE
280220	Feira Nova	SE
280240	Gararu	SE
280270	Ilha das Flores	SE
280310	Itabi	SE
280360	Laranjeiras	SE
280370	Macambira	SE
280400	Maruim	SE
280430	Muribeca	SE
280450	Nossa Senhora da Glória	SE
280530	Pirambu	SE
280580	Riachão do Dantas	SE
280640	Santana do São Francisco	SE
280690	São Francisco	SE
280700	São Miguel do Aleixo	SE
280760	Umbaúba	SE
350070	Agudos	SP
350130	Álvares Machado	SP
350250	Aparecida	SP
350275	Araçariguama	SP
350490	Bananal	SP
350640	Bilac	SP
350720	Borá	SP
350870	Caconde	SP
350945	Campina do Monte Alegre	SP
350970	Campos do Jordão	SP
351000	Cândido Mota	SP
351300	Cotia	SP
351380	Diadema	SP
351430	Dourado	SP
351495	Embaúba	SP
351760	Guapiara	SP
351840	Guaratinguetá	SP
351960	Ibitinga	SP

IBGE	MUNICÍPIO	IBGE
352120	Iporanga	SP
352370	Itirapuã	SP
352380	Itobi	SP
352520	Jarinu	SP
353310	Nova Guataporanga	SP
353400	Onda Verde	SP
353430	Orlândia	SP
353500	Palestina	SP
353550	Paraguaçu Paulista	SP
353715	Pedrinhas Paulista	SP
353990	Poloni	SP
354040	Populina	SP
354050	Porangaba	SP
354100	Praia Grande	SP
354300	Ribeirão Branco	SP
354323	Ribeirão dos Índios	SP
354390	Rio Claro	SP
354450	Rubinéia	SP
354625	Santa Cruz da Esperança	SP
354640	Santa Cruz do Rio Pardo	SP
354660	Santa Fé do Sul	SP
354765	Santa Salete	SP
354810	Santo Antônio do Jardim	SP
355030	São Paulo	SP
355150	Serrana	SP
355360	Tapiratiba	SP
355410	Taubaté	SP
355465	Torre de Pedra	SP
355590	Uru	SP
170040	Almas	TO
170270	Aurora do Tocantins	TO
170290	Axixá do Tocantins	TO
170307	Barra do Ouro	TO
170310	Barrolândia	TO
170370	Brejinho de Nazaré	TO
170382	Cachoeirinha	TO
170510	Chapada da Natividade	TO
170460	Chapada de Areia	TO
171670	Colméia	TO
170555	Combinado	TO
170710	Divinópolis do Tocantins	TO

IBGE	MUNICÍPIO	ESTADO
170770	Filadélfia	TO
170825	Fortaleza do Tabocão	TO
170950	Gurupi	TO
171090	Itapiratins	TO
171180	Juarina	TO
171190	Lagoa da Confusão	TO
171215	Lavandeira	TO
171240	Lizarda	TO
171370	Monte Santo do Tocantins	TO
171430	Nazaré	TO
171510	Novo Acordo	TO
171515	Novo Alegre	TO
171380	Palmeiras do Tocantins	TO
171610	Paraíso do Tocantins	TO

IBGE	MUNICÍPIO	ESTADO
171620	Paraná	TO
171630	Pau D'Arco	TO
171650	Pedro Afonso	TO
171780	Ponte Alta do Bom Jesus	TO
171840	Presidente Kennedy	TO
171888	Santa Maria do Tocantins	TO
172000	Santa Terezinha do Tocantins	TO
172015	São Félix do Tocantins	TO
172065	Silvanópolis	TO
172085	Sucupira	TO
172093	Taipas do Tocantins	TO
172208	Wanderlândia	TO

Os entes federados acima relacionados, um total de 1031 municípios não preencheram a pasta gerencial do SIOPS COVID-19/repasses União/despesas valores correspondentes ao empenho com recursos advindos da União para execução de ações no enfrentamento à pandemia de COVID-19 e necessitam rever as informações do 6º bimestre de 2021, ou ainda não homologaram os dados do 6º bimestre de 2021. A base de dados do SIOPS foi consultada em 09 de maio de 2022.

DESID divulga estudo quanto à consistência e a qualidade das informações encontradas nas bases de receitas do SIOPS no período entre 2017 e 2020 em comparação com as bases SIOPE e FINBRA

Produzido pela FIOCRUZ em parceria com o DESID, o estudo teve como objetivo averiguar a consistência e a qualidade das informações encontradas nas bases de receitas do SIOPS, no período entre 2017 e 2020. Para tanto, foram utilizadas três bases de dados coincidentes, quais sejam, as bases de receitas do FINBRA e do SIOPE e as bases de transferências federais para estados e municípios retiradas do site do Tesouro Nacional Transparente.

Na medida em que não existe uma referência absoluta a partir da qual se pode julgar a consistência das bases, procedeu-se às comparações entre os valores e a análise da compatibilidade entre eles.

Para verificar se havia diferenças entre os valores informados, foram criadas razões entre os valores do SIOPS e das bases coincidentes. Para averiguar a compatibilidade entre as bases, foram criados intervalos utilizando-se os valores do SIOPS e considerando-se uma tolerância de +/- 5% destes valores: foram considerados compatíveis os valores do FINBRA e do SIOPE que se encontravam dentro do intervalo correspondente.

Os resultados apontam para a elevada quantidade de valores compatíveis entre as bases do SIOPS e do FINBRA em todas as comparações realizadas ao longo do período selecionado (para estados e municípios, nas comparações para tributos e transferências). Destaca-se a perfeita compatibilidade para o caso das transferências federais aos estados.

De forma semelhante, há elevada quantidade de entes com valores compatíveis entre as bases do SIOPS e do SIOPE, destacando-se a perfeita compatibilidade para os valores das transferências aos estados e a maior quantidade de municípios com valores compatíveis para os tributos municipais relativamente à comparação SIOPS/FINBRA.

As comparações entre o SIOPS e a base do Tesouro Nacional Transparente (TNT) para as transferências federais reforçam as conclusões anteriores sobre a elevada compatibilidade entre SIOPS/FINBRA e entre SIOPS/SIOPE (para estados e municípios nas duas comparações). É evidente que quanto mais bases coincidentes, e, portanto, mais comparações, maior é a probabilidade dos valores informados pelo SIOPS serem “chancelados” como compatíveis ou incompatíveis.

Nos parece claro que esse é o caso principalmente para os valores das transferências federais aos estados, com elevada compatibilidade nas três comparações realizadas em todas as outras comparações de tributos e transferências, a compatibilidade entre os valores é compartilhada na comparação do SIOPS com duas outras bases (seja FINBRA, SIOPE ou TNT, para tributos e/ou transferências).

Conte-nos o que pensa sobre esta publicação. Clique aqui e responda a pesquisa.

DISQUE SAÚDE 136

Biblioteca Virtual em Saúde do Ministério da Saúde
bvsmms.saude.gov.br

