



**MINISTÉRIO DA SAÚDE**  
**Secretaria de Gestão Estratégica e Participativa**  
**Departamento de Articulação Interfederativa**

Nota Técnica nº /2012-DAI/SGEP/MS

Brasília, 31 de agosto de 2012.

**Assunto:** Quadro atual da Avaliação do RAG 2011 e situação do cadastramento de usuário para uso do SargSUS.

## **APRESENTAÇÃO**

O Relatório Anual de Gestão é o instrumento da gestão do SUS, do âmbito do planejamento, conforme item IV do art. 4º da Lei Nº 8.142/90, referenciado também na Lei Complementar 141/2012 e Portaria 575/2012 do Ministério da Saúde.

Esta nota técnica tem como objetivo apresentar o quadro atual da Avaliação do RAG 2011 e a situação do cadastramento de usuário para uso do SargSUS.

## **DETALHAMENTO**

### **1 - REFERENCIAL HISTÓRICO**

O SargSUS foi desenvolvido em 2010 em processo tripartite como ferramenta de apoio à elaboração do Relatório de Gestão, de uso voluntário. Em 2012 o seu uso passa a ser obrigatório a partir da pactuação tripartite em 15 de dezembro de 2011 e publicação da LC 141/2012 e Portaria MS/GM Nº 575/2012.

A atualização do SARGSUS no ano de 2012 pelos gestores federal, estaduais, distrital e municipais foi disposto no § 2º do art. 3º da Portaria MS/GM Nº 575/2012.

O Sistema SargSUS continuará aberto a permitir aos entes federados retardatários enviarem seus RAGs aos respectivos Conselhos de Saúde.



**MINISTÉRIO DA SAÚDE**  
**Secretaria de Gestão Estratégica e Participativa**  
**Departamento de Articulação Interfederativa**

**2 - SITUAÇÃO ATUAL DO PROCESSO DE APRECIÇÃO DO RAG 2011.**

**Tabela 1 - Consolidado Brasil do Relatório Anual de Gestão Municipal, exercício 2011.**

UF/Região	Aprovado		Aprovado com ressalvas		Não aprovado		Solicitado ajuste		Em apreciação pelo Conselho de Saúde		Sem informação	
	Nº	%	Nº	%	Nº	%	Nº	%	Nº	%	Nº	%
Total Brasil	3714	66,76	231	4,15	5	0,09	63	1,13	914	16,43	636	11,43
<b>CENTRO-OESTE</b>												
GO	157	63,82	7	2,85	0	0,00	6	2,44	44	17,89	32	13,01
MS	41	52,56	9	11,54	0	0,00	2	2,56	15	19,23	11	14,10
MT	71	50,35	5	3,55	0	0,00	0	0,00	37	26,24	28	19,86
Total Região	269	57,85	21	4,52	0	0,00	8	1,72	96	20,65	71	15,27
<b>NORDESTE</b>												
AL	53	51,96	6	5,88	0	0,00	2	1,96	34	33,33	7	6,86
BA	181	43,41	8	1,92	0	0,00	4	0,96	87	20,86	137	32,85
CE	157	85,33	3	1,63	0	0,00	1	0,54	23	12,50	0	0,00
MA	154	70,97	6	2,76	0	0,00	1	0,46	33	15,21	23	10,60
PB	124	55,61	13	5,83	0	0,00	4	1,79	70	31,39	12	5,38
PE	130	70,65	10	5,43	0	0,00	1	0,54	22	11,96	21	11,41
PI	139	62,05	2	0,89	0	0,00	5	2,23	31	13,84	47	20,98
RN	61	36,53	6	3,59	0	0,00	1	0,60	59	35,33	40	23,95
SE	39	52,00	5	6,67	0	0,00	0	0,00	14	18,67	17	22,67
Total Região	1038	57,89	59	3,29	0	0,00	19	1,06	373	20,80	304	16,95
<b>NORTE</b>												
AC	10	45,45	2	9,09	0	0,00	0	0,00	10	45,45	0	0,00
AM	41	66,13	4	6,45	0	0,00	3	4,84	7	11,29	7	11,29
AP	3	18,75	1	6,25	0	0,00	0	0,00	4	25,00	8	50,00
PA	63	44,06	12	8,39	0	0,00	4	2,80	40	27,97	24	16,78
RO	25	48,08	6	11,54	0	0,00	0	0,00	13	25,00	8	15,38
RR	3	20,00	1	6,67	0	0,00	0	0,00	5	33,33	6	40,00
TO	38	27,34	3	2,16	0	0,00	0	0,00	53	38,13	45	32,37
Total Região	183	40,76	29	6,46	0	0,00	7	1,56	132	29,40	98	21,83
<b>SUDESTE</b>												
ES	52	66,67	3	3,85	1	1,28	3	3,85	10	12,82	9	11,54
MG	667	78,19	39	4,57	1	0,12	15	1,76	77	9,03	54	6,33
RJ	45	48,91	1	1,09	0	0,00	0	0,00	34	36,96	12	13,04
SP	608	94,26	22	3,41	0	0,00	0	0,00	15	2,33	0	0,00
Total Região	1372	82,25	65	3,90	2	0,12	18	1,08	136	8,15	75	4,50
<b>SUL</b>												
PR	350	87,72	26	6,52	2	0,50	2	0,50	19	4,76	0	0,00
RS	264	53,23	19	3,83	1	0,20	6	1,21	127	25,60	79	15,93
SC	238	81,23	12	4,10	0	0,00	3	1,02	31	10,58	9	3,07
Total Região	852	71,72	57	4,80	3	0,25	11	0,93	177	14,90	88	7,41

**Tab. 1- Atual Situação de Apreciação de Relatórios Municipais**  
**Fonte:** SARGSUS/SGEP/MS **Data:** 31/08/2012



MINISTÉRIO DA SAÚDE  
Secretaria de Gestão Estratégica e Participativa  
Departamento de Articulação Interfederativa

3 – TOTAL DE MUNICÍPIOS QUE AINDA NÃO ENVIARAM O RAG 2011 AOS  
CONSELHOS MUNICIPAIS DE SAÚDE POR UF

Tab. 2 Total Por Ordem Alfabética

UF	Mun. Sem Informação	% Sem Informação
AC	0	0,00
AL	7	6,86
AM	7	11,29
AP	8	50,00
BA	137	32,85
CE	0	0,00
ES	9	11,54
GO	32	13,01
MA	23	10,60
MG	54	6,33
MS	11	14,10
MT	28	19,86
PA	24	16,78
PB	12	5,38
PE	21	11,41
PI	47	20,98
PR	0	0,00
RJ	12	13,04
RN	40	23,95
RO	8	15,38
RR	6	40,00
RS	79	15,93
SC	9	3,07
SE	17	22,67
SP	0	0,00
TO	45	32,37
<b>Total</b>	<b>636</b>	

Fonte: SargSUS 2012  
Data: 31/08/12

Tab. 3 Total Por Ordem Percentual

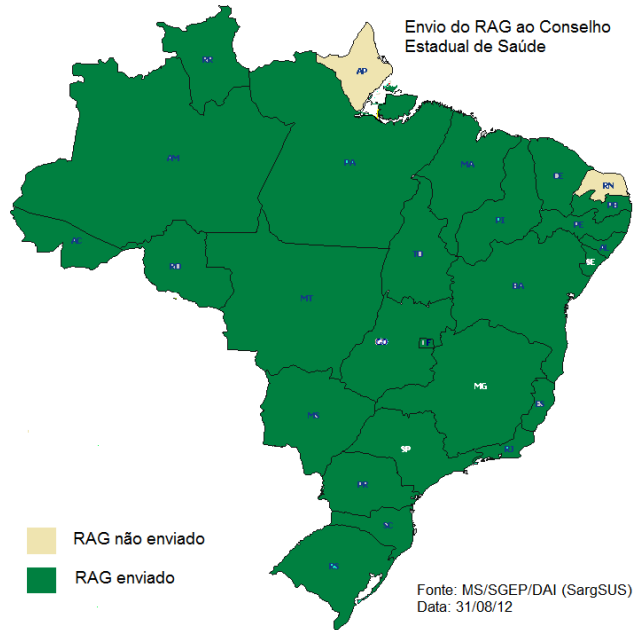
UF	Mun. Sem Informação	% Sem Informação
AP	8	50,00
RR	6	40,00
BA	137	32,85
TO	45	32,37
RN	40	23,95
SE	17	22,67
PI	47	20,98
MT	28	19,86
PA	24	16,78
RS	79	15,93
RO	8	15,38
MS	11	14,10
RJ	12	13,04
GO	32	13,01
ES	9	11,54
PE	21	11,41
AM	7	11,29
MA	23	10,60
AL	7	6,86
MG	54	6,33
PB	12	5,38
SC	9	3,07
AC	0	0,00
CE	0	0,00
PR	0	0,00
SP	0	0,00
<b>Total</b>	<b>636</b>	

Fonte: SargSUS 2012  
Data: 31/08/12

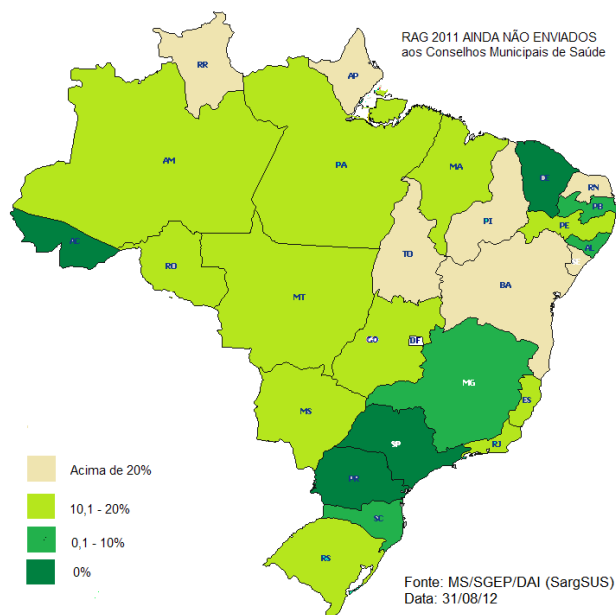


**MINISTÉRIO DA SAÚDE**  
Secretaria de Gestão Estratégica e Participativa  
Departamento de Articulação Interfederativa

**4 – MAPA DO ENVIO DO RAG ESTADUAL**



**5 – MAPA DOS PERCENTUAIS DE MUNICÍPIOS QUE AINDA NÃO ENVIARAM O RAG 2011 AOS CONSELHOS DE SAÚDE**





**MINISTÉRIO DA SAÚDE**  
Secretaria de Gestão Estratégica e Participativa  
Departamento de Articulação Interfederativa

## 6 - CADASTRAMENTO PARA USO DO SARGSUS

### 6.1 Secretarias e Conselhos Municipais de Saúde AINDA NÃO Cadastrados para uso do SargSUS

**Tab. 4 – Dados das SMS**

UF	Total de SMS NÃO Cadastradas	% de SMS NÃO Cadastradas
PI	15	6,7%
ES	3	3,8%
RN	5	3,0%
MA	1	0,5%
GO	1	0,4%
MG	2	0,2%
AC	0	0,0%
AL	0	0,0%
AM	0	0,0%
AP	0	0,0%
BA	0	0,0%
CE	0	0,0%
MS	0	0,0%
MT	0	0,0%
PA	0	0,0%
PB	0	0,0%
PE	0	0,0%
PR	0	0,0%
RJ	0	0,0%
RO	0	0,0%
RR	0	0,0%
RS	0	0,0%
SC	0	0,0%
SE	0	0,0%
SP	0	0,0%
TO	0	0,0%

Fonte: CSPUWEB  
Data: 31/08/2012

**Tab. 5 – Dados dos CMS**

UF	Total de CMS NÃO Cadastrados	% de Conselhos NÃO Cadastrados
RN	64	38,3%
PI	55	24,6%
PA	30	21,0%
AL	21	20,6%
AP	3	18,8%
PB	40	17,9%
RO	8	15,4%
RJ	14	15,2%
MT	19	13,5%
ES	10	12,8%
PE	23	12,5%
AC	2	9,1%
MS	6	7,7%
RS	35	7,1%
MA	15	6,9%
GO	14	5,7%
SE	3	4,0%
TO	3	2,2%
PR	5	1,3%
BA	3	0,7%
CE	1	0,5%
MG	3	0,4%
SC	1	0,3%
SP	2	0,3%
AM	0	0,0%
RR	0	0,0%

Fonte: CSPUWEB  
Data: 31/08/2012



**MINISTÉRIO DA SAÚDE**  
Secretaria de Gestão Estratégica e Participativa  
Departamento de Articulação Interfederativa

**Tab. 6 – Dados Gerais por Ordem Alfabética de UF**

UF	Total de SMS NÃO Cadastradas	% de SMS NÃO Cadastradas	Total de CMS NÃO Cadastrados	% de Conselhos NÃO Cadastrados
AC	0	0,0%	2	9,1%
AL	0	0,0%	21	20,6%
AM	0	0,0%	0	0,0%
AP	0	0,0%	3	18,8%
BA	0	0,0%	3	0,7%
CE	0	0,0%	1	0,5%
ES	3	3,8%	10	12,8%
GO	1	0,4%	14	5,7%
MA	1	0,5%	15	6,9%
MG	2	0,2%	3	0,4%
MS	0	0,0%	6	7,7%
MT	0	0,0%	19	13,5%
PA	0	0,0%	30	21,0%
PB	0	0,0%	40	17,9%
PE	0	0,0%	23	12,5%
PI	15	6,7%	55	24,6%
PR	0	0,0%	5	1,3%
RJ	0	0,0%	14	15,2%
RN	5	3,0%	64	38,3%
RO	0	0,0%	8	15,4%
RR	0	0,0%	0	0,0%
RS	0	0,0%	35	7,1%
SC	0	0,0%	1	0,3%
SE	0	0,0%	3	4,0%
SP	0	0,0%	2	0,3%
TO	0	0,0%	3	2,2%

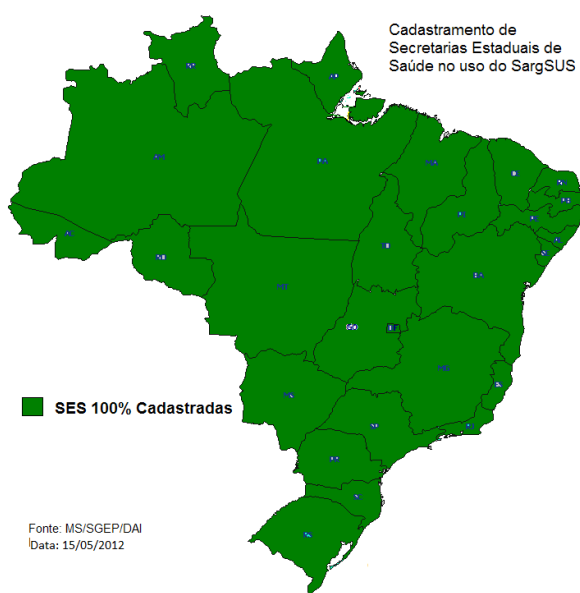
Fonte: CSPUWEB

Data: 31/08/2012

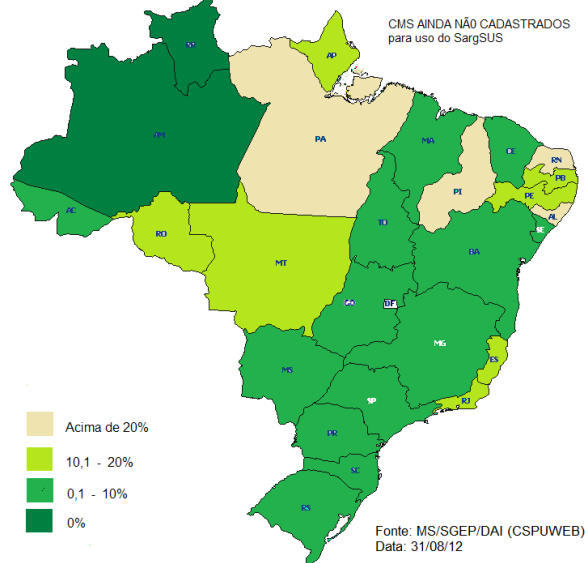
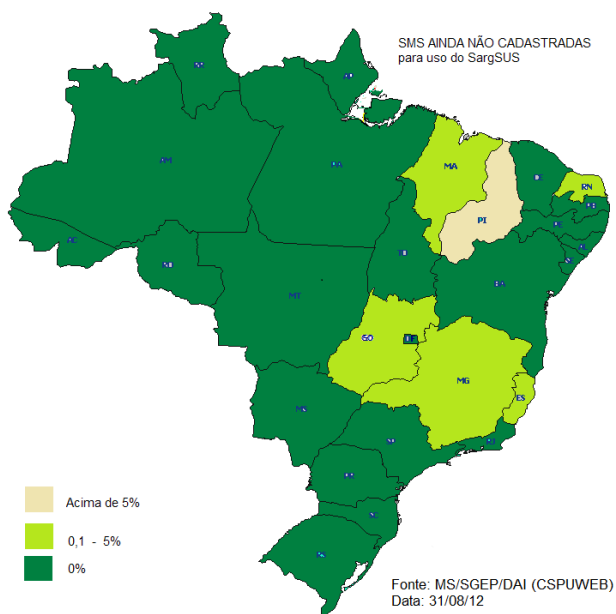


**MINISTÉRIO DA SAÚDE**  
**Secretaria de Gestão Estratégica e Participativa**  
**Departamento de Articulação Interfederativa**

### 6.2 Secretarias e Conselhos Estaduais de Saúde Cadastrados para Uso do SargSUS



### 6.3 Percentual de Secretarias e Conselhos Municipais de Saúde NÃO Cadastrados para Uso do SargSUS





**MINISTÉRIO DA SAÚDE**  
**Secretaria de Gestão Estratégica e Participativa**  
**Departamento de Articulação Interfederativa**

**JOSÉ CARLOS DE OLIVEIRA**

Técnico Especializado

Coordenação-Geral de Articulação de Instrumentos da Gestão Interfederativa

**GISELA DA COSTA MASCARENHAS**

Coordenadora Substituta

Coordenação-Geral de Articulação de Instrumentos da Gestão Interfederativa

Em: 31/08/2012.  
De Acordo.

**ANDRÉ LUÍS BONIFÁCIO DE CARVALHO**

Diretor do Departamento de Articulação Interfederativa





**MINISTÉRIO DA SAÚDE**  
Secretaria de Gestão Estratégica e Participativa  
Departamento de Articulação Interfederativa

**APÊNDICE 1 - MUNICÍPIOS COM SECRETARIAS AINDA NÃO CADASTRADAS PARA USO DO SARGSUS POR UF**

Tab. 7 – Municípios com SMS Ainda Não Cadastradas

<b>Sigla Do Estado</b>	<b>Município com Código IBGE</b>
ES	Baixo Guandu - 320080
ES	Bom Jesus do Norte - 320110
ES	Dores do Rio Preto - 320200
GO	São Francisco de Goiás - 521990
MA	Bela Vista do Maranhão - 210177
MG	Rodeiro - 315630
MG	Miraí - 314220
PI	Marcolândia - 220595
PI	Alto Longá - 220030
PI	Canavieira - 220225
PI	Dom Inocêncio - 220345
PI	Fartura do Piauí - 220375
PI	Jerumenha - 220530
PI	Lagoa Alegre - 220555
PI	Luzilândia - 220580
PI	Vila Nova do Piauí - 221160
PI	Nova Santa Rita - 220795
PI	Santana do Piauí - 220935
PI	São Braz do Piauí - 220955
PI	São Félix do Piauí - 220960
PI	São João da Fronteira - 220987
PI	Landri Sales - 220560
RN	Almino Afonso - 240060
RN	Pilões - 241000
RN	Coronel Ezequiel - 240280
RN	São Rafael - 241280
RN	Tibau do Sul - 241420

Fonte: CSPUWEB

Data: 31/08/2012



**MINISTÉRIO DA SAÚDE**  
Secretaria de Gestão Estratégica e Participativa  
Departamento de Articulação Interfederativa

**APÊNDICE 2 - MUNICÍPIOS COM CONSELHOS MUNICIPAIS DE SAÚDE AINDA NÃO CADASTRADOS PARA USO DO SARGSUS POR UF**

**Tab. 8 – Municípios com CMS Ainda Não Cadastrados**

<b>Sigla Do Estado</b>	<b>Município com Código IBGE</b>		
AC	Acrelândia - 120001	ES	Bom Jesus do Norte - 320110
AC	Manoel Urbano - 120034	ES	Água Doce do Norte - 320016
AL	Igaci - 270310	ES	Dores do Rio Preto - 320200
AL	Craíbas - 270235	ES	Barra de São Francisco - 320090
AL	Coruripe - 270230	ES	Mimoso do Sul - 320340
AL	Dois Riachos - 270250	ES	Baixo Guandu - 320080
AL	Traipu - 270920	GO	Itarumã - 521130
AL	Porto Real do Colégio - 270750	GO	Mundo Novo - 521405
AL	Jacuípe - 270350	GO	Doverlândia - 520725
AL	Atalaia - 270040	GO	Cezarina - 520545
AL	Pariconha - 270642	GO	São Miguel do Araguaia - 522020
AL	Japaratinga - 270360	GO	Varjão - 522190
AL	São Sebastião - 270880	GO	Padre Bernardo - 521560
AL	Tanque d'Arca - 270900	GO	Palestina de Goiás - 521565
AL	Coqueiro Seco - 270220	GO	Caldazinha - 520455
AL	Roteiro - 270780	GO	Terezópolis de Goiás - 522119
AL	São José da Tapera - 270840	GO	Mairipotaba - 521260
AL	Pão de Açúcar - 270640	GO	Goianira - 520880
AL	Delmiro Gouveia - 270240	GO	Jussara - 521220
AL	Minador do Negrão - 270530	GO	Teresina de Goiás - 522108
AL	São Luís do Quitunde - 270850	MA	Rosário - 210960
AL	Estrela de Alagoas - 270255	MA	São José dos Basílios - 211125
AL	São Miguel dos Milagres - 270870	MA	Governador Newton Bello - 210465
AP	Itaubal - 160025	MA	Pinheiro - 210860
AP	Ferreira Gomes - 160023	MA	Santa Filomena do Maranhão -
AP	Laranjal do Jari - 160027	MA	Olho d'Água das Cunhãs - 210740
BA	Valença - 293290	MA	Matões - 210660
BA	Caturama - 290755	MA	Graça Aranha - 210470
BA	Nova Fátima - 292273	MA	Capinzal do Norte - 210275
CE	Mulungu - 230910	MA	Timon - 211220
ES	Ecoporanga - 320210	MA	Serrano do Maranhão - 211178
ES	Piúma - 320420	MA	Presidente Juscelino - 210920
ES	Guaçuí - 320230	MA	Santa Helena - 210980
ES	Pinheiros - 320410	MA	Tufilândia - 211227
		MA	Passagem Franca - 210790
		MG	Tiros - 316890



**MINISTÉRIO DA SAÚDE**  
**Secretaria de Gestão Estratégica e Participativa**  
**Departamento de Articulação Interfederativa**

<b>MG</b>	Rio Paranaíba - 315550	<b>PA</b>	Palestina do Pará - 150549
<b>MG</b>	Lagoa Grande - 313753	<b>PA</b>	Abel Figueiredo - 150013
<b>MS</b>	Figueirão - 500390	<b>PA</b>	Anajás - 150070
<b>MS</b>	Selvíria - 500780	<b>PA</b>	Acará - 150020
<b>MS</b>	Porto Murtinho - 500690	<b>PA</b>	Goianésia do Pará - 150309
<b>MS</b>	Jateí - 500510	<b>PA</b>	Moju - 150470
<b>MS</b>	Ladário - 500520	<b>PA</b>	Salvaterra - 150630
<b>MS</b>	Novo Horizonte do Sul - 500625	<b>PA</b>	Currálinho - 150280
<b>MT</b>	Rondonópolis - 510760	<b>PA</b>	Santa Bárbara do Pará - 150635
<b>MT</b>	Rondolândia - 510757	<b>PA</b>	Santa Cruz do Arari - 150640
<b>MT</b>	Indiavaí - 510450	<b>PA</b>	Curionópolis - 150277
<b>MT</b>	Novo Santo Antônio - 510631	<b>PA</b>	Nova Timboteua - 150500
<b>MT</b>	Nova Canaã do Norte - 510621	<b>PA</b>	Santarém Novo - 150690
<b>MT</b>	Santo Antônio do Leverger - 510780	<b>PA</b>	Vigia - 150820
<b>MT</b>	Nova Ubiratã - 510624	<b>PA</b>	Curuçá - 150290
<b>MT</b>	Nova Olímpia - 510623	<b>PA</b>	Melgaço - 150450
<b>MT</b>	Nova Bandeirantes - 510615	<b>PB</b>	Tenório - 251675
<b>MT</b>	Porto Estrela - 510685	<b>PB</b>	Nova Floresta - 251010
<b>MT</b>	Alta Floresta - 510025	<b>PB</b>	Tavares - 251660
<b>MT</b>	Cláudia - 510305	<b>PB</b>	Pedras de Fogo - 251120
<b>MT</b>	Santo Antônio do Leste - 510779	<b>PB</b>	Lucena - 250860
<b>MT</b>	Vila Bela da Santíssima Trindade -	<b>PB</b>	Alcantil - 250053
<b>MT</b>	Conquista D'Oeste - 510336	<b>PB</b>	Ouro Velho - 251060
<b>MT</b>	Sorriso - 510792	<b>PB</b>	Matinhas - 250933
<b>MT</b>	Alto Paraguai - 510050	<b>PB</b>	Algodão de Jandaíra - 250057
<b>MT</b>	Sinop - 510790	<b>PB</b>	Assunção - 250135
<b>MT</b>	Canarana - 510270	<b>PB</b>	Maturéia - 250939
<b>PA</b>	Ourém - 150540	<b>PB</b>	Areial - 250120
<b>PA</b>	Benevides - 150150	<b>PB</b>	Areia de Baraúnas - 250115
<b>PA</b>	Gurupá - 150310	<b>PB</b>	Amparo - 250073
<b>PA</b>	Uruará - 150815	<b>PB</b>	Massaranduba - 250920
<b>PA</b>	São Sebastião da Boa Vista - 150770	<b>PB</b>	Gado Bravo - 250625
<b>PA</b>	Colares - 150260	<b>PB</b>	Imaculada - 250670
<b>PA</b>	Quatipuru - 150611	<b>PB</b>	Camalaú - 250390
<b>PA</b>	Tucuruí - 150810	<b>PB</b>	Piancó - 251130
<b>PA</b>	Marituba - 150442	<b>PB</b>	São José do Sabugi - 251470
<b>PA</b>	Breves - 150180	<b>PB</b>	Congo - 250470
<b>PA</b>	Ponta de Pedras - 150570	<b>PB</b>	Itaporanga - 250700
<b>PA</b>	Breu Branco - 150178	<b>PB</b>	Salgadinho - 251300
<b>PA</b>	Terra Alta - 150796	<b>PB</b>	Caraúbas - 250407
<b>PA</b>	Soure - 150790	<b>PB</b>	São João do Cariri - 251400



**MINISTÉRIO DA SAÚDE**  
**Secretaria de Gestão Estratégica e Participativa**  
**Departamento de Articulação Interfederativa**

<b>PB</b>	Cubati - 250500	<b>PI</b>	São João da Fronteira - 220987
<b>PB</b>	Fagundes - 250610	<b>PI</b>	São Gonçalo do Piauí - 220980
<b>PB</b>	Santo André - 251385	<b>PI</b>	São Francisco de Assis do Piauí -
<b>PB</b>	São Domingos do Cariri - 251394	<b>PI</b>	Demerval Lobão - 220330
<b>PB</b>	São Domingos de Pombal - 251396	<b>PI</b>	Dom Inocêncio - 220345
<b>PB</b>	São José de Piranhas - 251450	<b>PI</b>	Piracuruca - 220830
<b>PB</b>	Serra Redonda - 251580	<b>PI</b>	Dom Expedito Lopes - 220340
<b>PB</b>	São Sebastião de Lagoa de Roça -	<b>PI</b>	São Pedro do Piauí - 221050
<b>PB</b>	Caldas Brandão - 250380	<b>PI</b>	Fartura do Piauí - 220375
<b>PB</b>	Cacimbas - 250355	<b>PI</b>	Santa Luz - 220930
<b>PB</b>	Cacimba de Areia - 250340	<b>PI</b>	Francisco Macedo - 220415
<b>PB</b>	Soledade - 251610	<b>PI</b>	Geminiano - 220435
<b>PB</b>	Desterro - 250540	<b>PI</b>	Murici dos Portelas - 220669
<b>PB</b>	Sossêgo - 251615	<b>PI</b>	Ribeira do Piauí - 220887
<b>PB</b>	Quixabá - 251260	<b>PI</b>	Riacho Frio - 220885
<b>PE</b>	Xexéu - 261650	<b>PI</b>	Regeneração - 220880
<b>PE</b>	Escada - 260520	<b>PI</b>	Nossa Senhora dos Remédios -
<b>PE</b>	Barreiros - 260140	<b>PI</b>	Batalha - 220150
<b>PE</b>	Água Preta - 260040	<b>PI</b>	Acauã - 220005
<b>PE</b>	Moreno - 260940	<b>PI</b>	Wall Ferraz - 221170
<b>PE</b>	Lagoa dos Gatos - 260870	<b>PI</b>	Água Branca - 220020
<b>PE</b>	Joaquim Nabuco - 260820	<b>PI</b>	Vera Mendes - 221150
<b>PE</b>	Chã de Alegria - 260440	<b>PI</b>	Várzea Grande - 221140
<b>PE</b>	Cortês - 260480	<b>PI</b>	Alto Longá - 220030
<b>PE</b>	Maraial - 260920	<b>PI</b>	Angical do Piauí - 220060
<b>PE</b>	Cabo de Santo Agostinho - 260290	<b>PI</b>	Uruçuí - 221120
<b>PE</b>	Barra de Guabiraba - 260130	<b>PI</b>	São Julião - 221030
<b>PE</b>	Araçoiaba - 260105	<b>PI</b>	Barro Duro - 220140
<b>PE</b>	Jaqueira - 260795	<b>PI</b>	Capitão de Campos - 220240
<b>PE</b>	Moreilândia - 261430	<b>PI</b>	Belém do Piauí - 220157
<b>PE</b>	São Benedito do Sul - 261290	<b>PI</b>	Beneditinos - 220160
<b>PE</b>	São Lourenço da Mata - 261370	<b>PI</b>	Tamboril do Piauí - 221095
<b>PE</b>	São Caitano - 261310	<b>PI</b>	Bocaina - 220180
<b>PE</b>	São Bento do Una - 261300	<b>PI</b>	Caldeirão Grande do Piauí - 220209
<b>PE</b>	Salgadinho - 261210	<b>PI</b>	São Raimundo Nonato - 221060
<b>PE</b>	Ribeirão - 261180	<b>PI</b>	Canavieira - 220225
<b>PE</b>	Quipapá - 261150	<b>PI</b>	São Braz do Piauí - 220955
<b>PE</b>	Olinda - 260960	<b>PI</b>	Baixa Grande do Ribeiro - 220115
<b>PI</b>	Santana do Piauí - 220935	<b>PI</b>	Patos do Piauí - 220777
<b>PI</b>	São José do Piauí - 221020	<b>PI</b>	Joca Marques - 220545
<b>PI</b>	São João da Serra - 220990	<b>PI</b>	Landri Sales - 220560



**MINISTÉRIO DA SAÚDE**  
**Secretaria de Gestão Estratégica e Participativa**  
**Departamento de Articulação Interfederativa**

<b>PI</b>	Pimenteiras - 220810	<b>RN</b>	Riachuelo - 241090
<b>PI</b>	Luzilândia - 220580	<b>RN</b>	Passagem - 240920
<b>PI</b>	Lagoa Alegre - 220555	<b>RN</b>	Paraú - 240870
<b>PI</b>	Pau D'Arco do Piauí - 220779	<b>RN</b>	São Rafael - 241280
<b>PI</b>	Marcolândia - 220595	<b>RN</b>	São Miguel - 241250
<b>PI</b>	Passagem Franca do Piauí - 220775	<b>RN</b>	Baraúna - 240145
<b>PI</b>	Matias Olímpio - 220610	<b>RN</b>	Itaú - 240490
<b>PI</b>	Parnaguá - 220760	<b>RN</b>	Marcelino Vieira - 240730
<b>PI</b>	Nova Santa Rita - 220795	<b>RN</b>	Tenente Ananias - 241410
<b>PI</b>	Jerumenha - 220530	<b>RN</b>	Bodó - 240165
<b>PI</b>	Olho D'Água do Piauí - 220710	<b>RN</b>	Tibau - 241105
<b>PR</b>	União da Vitória - 412820	<b>RN</b>	Brejinho - 240180
<b>PR</b>	Cruzmaltina - 410685	<b>RN</b>	Tibau do Sul - 241420
<b>PR</b>	Paulo Frontin - 411870	<b>RN</b>	Macaíba - 240710
<b>PR</b>	Jundiá do Sul - 411290	<b>RN</b>	Severiano Melo - 241360
<b>PR</b>	Agudos do Sul - 410030	<b>RN</b>	Ipanguaçu - 240470
<b>RJ</b>	Santo Antônio de Pádua - 330470	<b>RN</b>	João Dias - 240590
<b>RJ</b>	São Fidélis - 330480	<b>RN</b>	Serra do Mel - 241335
<b>RJ</b>	São Francisco de Itabapoana - 330475	<b>RN</b>	Serra de São Bento - 241330
<b>RJ</b>	Santa Maria Madalena - 330460	<b>RN</b>	Senador Elói de Souza - 241310
<b>RJ</b>	São José de Ubá - 330513	<b>RN</b>	Triunfo Potiguar - 241445
<b>RJ</b>	São José do Vale do Rio Preto -	<b>RN</b>	Passa e Fica - 240910
<b>RJ</b>	Magé - 330250	<b>RN</b>	São João do Sabugi - 241210
<b>RJ</b>	Cambuci - 330090	<b>RN</b>	Sítio Novo - 241370
<b>RJ</b>	Cabo Frio - 330070	<b>RN</b>	Fernando Pedroza - 240375
<b>RJ</b>	Sumidouro - 330570	<b>RN</b>	Santana do Seridó - 241142
<b>RJ</b>	São Pedro da Aldeia - 330520	<b>RN</b>	Jardim de Piranhas - 240560
<b>RJ</b>	Itaperuna - 330220	<b>RN</b>	Equador - 240340
<b>RJ</b>	Guapimirim - 330185	<b>RN</b>	Jardim de Angicos - 240550
<b>RJ</b>	Rio das Ostras - 330452	<b>RN</b>	Alexandria - 240050
<b>RN</b>	Areia Branca - 240110	<b>RN</b>	Lucrecia - 240690
<b>RN</b>	Riacho da Cruz - 241070	<b>RN</b>	Lagoa d'Anta - 240620
<b>RN</b>	Arês - 240120	<b>RN</b>	Coronel João Pessoa - 240290
<b>RN</b>	Carnaubais - 240250	<b>RN</b>	Extremoz - 240360
<b>RN</b>	São Pedro - 241270	<b>RN</b>	Vila Flor - 241500
<b>RN</b>	Upanema - 241460	<b>RN</b>	Nísia Floresta - 240820
<b>RN</b>	Coronel Ezequiel - 240280	<b>RN</b>	Mossoró - 240800
<b>RN</b>	Porto do Mangue - 241025	<b>RN</b>	Espírito Santo - 240350
<b>RN</b>	Baía Formosa - 240140	<b>RN</b>	Felipe Guerra - 240370
<b>RN</b>	Antônio Martins - 240090	<b>RN</b>	Rodolfo Fernandes - 241100
<b>RN</b>	Pilões - 241000	<b>RN</b>	Lagoa de Velhos - 240640



**MINISTÉRIO DA SAÚDE**  
**Secretaria de Gestão Estratégica e Participativa**  
**Departamento de Articulação Interfederativa**

<b>RN</b>	Olho-d'Água do Borges - 240840	<b>RS</b>	Guarani das Missões - 430950
<b>RN</b>	Almino Afonso - 240060	<b>RS</b>	Cruzaltense - 430613
<b>RN</b>	Várzea - 241470	<b>RS</b>	Harmonia - 430955
<b>RN</b>	Lagoa Salgada - 240660	<b>RS</b>	Hulha Negra - 430965
<b>RN</b>	Jundiá - 240615	<b>RS</b>	Quatro Irmãos - 431531
<b>RN</b>	São Francisco do Oeste - 241190	<b>RS</b>	Chuí - 430543
<b>RN</b>	Alto do Rodrigues - 240070	<b>RS</b>	São Valério do Sul - 431973
<b>RN</b>	Japi - 240540	<b>RS</b>	Nova Hartz - 431306
<b>RN</b>	Pedro Velho - 240980	<b>RS</b>	Cerro Largo - 430520
<b>RN</b>	Pendências - 240990	<b>RS</b>	Carlos Gomes - 430485
<b>RN</b>	Pau dos Ferros - 240940	<b>RS</b>	Benjamin Constant do Sul - 430205
<b>RN</b>	Lagoa de Pedras - 240630	<b>RS</b>	Getúlio Vargas - 430890
<b>RO</b>	Novo Horizonte do Oeste - 110050	<b>RS</b>	Itatiba do Sul - 431070
<b>RO</b>	Chupinguaia - 110092	<b>RS</b>	Ipiranga do Sul - 431046
<b>RO</b>	Nova Brasilândia D'Oeste - 110014	<b>RS</b>	Campinas do Sul - 430380
<b>RO</b>	Nova União - 110143	<b>RS</b>	Nova Roma do Sul - 431335
<b>RO</b>	Castanheiras - 110090	<b>RS</b>	Charrua - 430537
<b>RO</b>	Urupá - 110170	<b>RS</b>	Severiano de Almeida - 432060
<b>RO</b>	Vale do Anari - 110175	<b>RS</b>	Paulo Bento - 431413
<b>RO</b>	Corumbiara - 110007	<b>SC</b>	São Cristovão do Sul - 421605
<b>RS</b>	Barão de Cotegipe - 430170	<b>SE</b>	Brejo Grande - 280070
<b>RS</b>	Unistalda - 432237	<b>SE</b>	Malhada dos Bois - 280380
<b>RS</b>	Vila Nova do Sul - 432345	<b>SE</b>	Canhoba - 280110
<b>RS</b>	Monte Belo do Sul - 431238	<b>SP</b>	Salesópolis - 354500
<b>RS</b>	Presidente Lucena - 431514	<b>SP</b>	Vargem Grande Paulista - 355645
<b>RS</b>	Vacaria - 432250	<b>TO</b>	Novo Jardim - 171525
<b>RS</b>	Jaguari - 431110	<b>TO</b>	Xambioá - 172210
<b>RS</b>	Dezesseis de Novembro - 430635	<b>TO</b>	Pau D'Arco - 171630
<b>RS</b>	Salto do Jacuí - 431645		
<b>RS</b>	Formigueiro - 430840		
<b>RS</b>	Santana da Boa Vista - 431700		
<b>RS</b>	Estação - 430755		
<b>RS</b>	Entre Rios do Sul - 430695		
<b>RS</b>	Encruzilhada do Sul - 430690		
<b>RS</b>	Pedras Altas - 431417		
<b>RS</b>	Nova Palma - 431310		

Fonte: CSPUWEB

Data: 31/08/2012



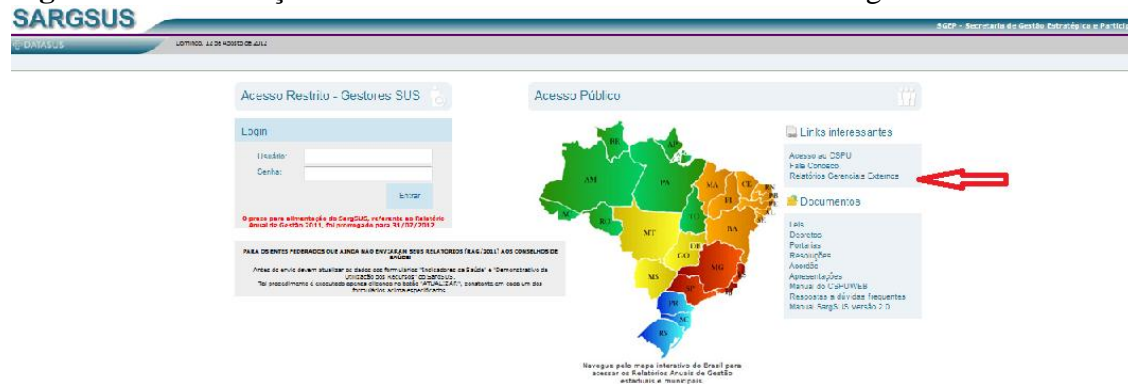
**MINISTÉRIO DA SAÚDE**  
**Secretaria de Gestão Estratégica e Participativa**  
**Departamento de Articulação Interfederativa**

### APÊNDICE 3 - ORIENTAÇÕES PARA O ACESSO AO CONSOLIDADO BRASIL DO RELATÓRIO ANUAL DE GESTÃO MUNICIPAL, EXERCÍCIO 2011.

Para acessar os Relatórios Gerenciais Externos no SargSUS, o usuário deverá seguir os seguintes passos:

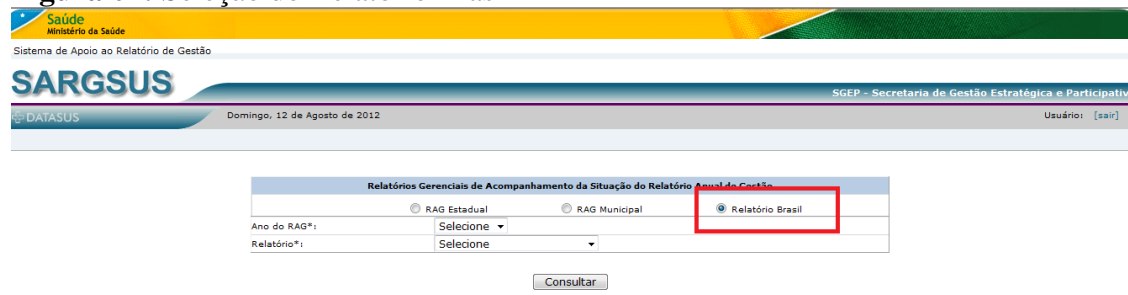
- **1º Passo:** O usuário deverá acessar a página do SargSUS digitando o endereço eletrônico: [www.saude.gov.br/sargsus](http://www.saude.gov.br/sargsus).
- **2º Passo:** Clique sobre o link - Relatórios Gerenciais Externos, conforme figura 01.

**Figura 01:** Localização dos Relatórios Gerenciais Externos no SargSUS



**3º Passo:** Selecione Relatório Brasil e clique em consultar, conforme figura 02.

**Figura 02:** Seleção do Relatório Brasil






**MINISTÉRIO DA SAÚDE**  
**Secretaria de Gestão Estratégica e Participativa**  
**Departamento de Articulação Interfederativa**

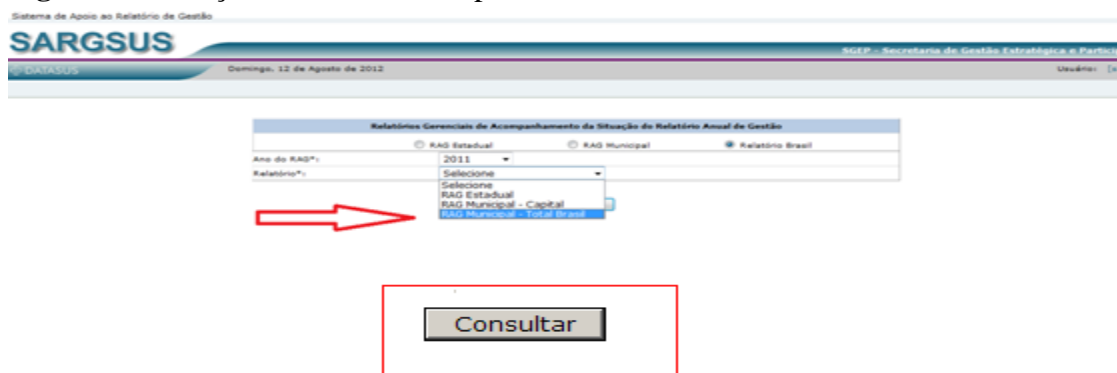
**4º Passo:** Selecione o ano do RAG, conforme figura 03

**Figura 03:** Seleção do ano do RAG



**5º Passo:** Selecione RAG Municipal – Total Brasil, em seguida clique em consultar, conforme figura 04.

**Figura 04:** Seleção do RAG Municipal – Total Brasil



Após o usuário ter clicado em consultar o sistema apresentará Consolidado Brasil do Relatório Anual de Gestão Municipal, exercício 2011, conforme figura 05.





**MINISTÉRIO DA SAÚDE**  
**Secretaria de Gestão Estratégica e Participativa**  
**Departamento de Articulação Interfederativa**

**Figura 05: Consolidado Brasil do Relatório Anual de Gestão Municipal**

Ministério da Saúde  
 Sistema de Apoio ao Relatório de Gestão  
**SARGSUS**  
 DATASUS  
 Domingo, 12 de Agosto de 2012  
 SGP - Secretaria de Gestão Estratégica e Participativa  
 Usuário: [nome]

Relatório Gerencial												
Consolidado Brasil do Relatório Anual de Gestão Municipal, exercício 2011												
UF/Região	Aprovado		Aprovado com ressalvas		Não aprovado		Solicitado ajuste		Em aplicação pelo Conselho de Saúde		Sem informação	
	Nº	%	Nº	%	Nº	%	Nº	%	Nº	%	Nº	%
<b>Total Brasil</b>	<b>3546</b>	<b>63,74</b>	<b>218</b>	<b>3,92</b>	<b>5</b>	<b>0,09</b>	<b>53</b>	<b>0,95</b>	<b>981</b>	<b>17,63</b>	<b>760</b>	<b>13,66</b>
<b>CENTRO-OESTE</b>												
GO	134	54,47	6	2,44	0	0,00	4	1,63	39	15,98	43	17,48
MS	39	30,00	8	10,28	0	0,00	2	2,56	18	23,08	11	14,13
MT	70	48,65	5	3,55	0	0,00	0	0,00	38	26,95	28	19,86
<b>Total Região CENTRO-OESTE</b>	<b>243</b>	<b>52,26</b>	<b>19</b>	<b>4,09</b>	<b>0</b>	<b>0,00</b>	<b>6</b>	<b>1,29</b>	<b>115</b>	<b>24,73</b>	<b>82</b>	<b>17,63</b>
<b>NORDESTE</b>												
AL	31	30,90	5	4,90	0	0,00	1	0,98	29	28,43	16	15,69
BA	271	41,51	8	1,44	0	0,00	8	1,20	84	12,14	221	30,23
CE	180	81,52	3	1,63	0	0,00	0	0,00	30	16,30	1	0,54
MA	149	86,66	6	3,76	0	0,00	1	0,46	30	17,82	31	14,29
PE	110	48,33	12	5,38	1	0,45	3	1,35	79	35,43	18	8,07
PI	128	68,57	10	5,43	0	0,00	1	0,54	20	10,87	23	12,39
RN	137	61,18	2	0,89	0	0,00	5	2,23	32	14,29	48	21,43
RR	48	28,74	8	4,89	0	0,00	0	0,00	47	40,12	48	27,54
SE	38	82,00	1	4,67	0	0,00	0	0,00	14	18,47	17	22,47
<b>Total Região NORDESTE</b>	<b>983</b>	<b>54,82</b>	<b>55</b>	<b>3,07</b>	<b>1</b>	<b>0,06</b>	<b>16</b>	<b>0,89</b>	<b>385</b>	<b>21,47</b>	<b>353</b>	<b>19,69</b>
<b>NORTE</b>												
AC	10	15,38	1	1,54	0	0,00	0	0,00	11	16,92	5	7,69

**Observação:** Na parte inferior do Relatório, conforme figura 06, o sistema possibilita voltar a tela anterior, imprimir o referido relatório e gerar as informações em excel. Para a utilização deste procedimento, o usuário deverá selecionar a opção e proceder os passos correspondentes.

**Figura 06: Opções de voltar, imprimir e gerar para excel**

Ministério da Saúde  
 Sistema de Apoio ao Relatório de Gestão  
**SARGSUS**  
 DATASUS  
 Domingo, 12 de Agosto de 2012  
 SGP - Secretaria de Gestão Estratégica e Participativa  
 Usuário: [nome]

<b>Total Região NORDE</b>	<b>400</b>	<b>37,64</b>	<b>27</b>	<b>6,01</b>	<b>0</b>	<b>0,00</b>	<b>4</b>	<b>0,99</b>	<b>137</b>	<b>26,20</b>	<b>123</b>	<b>27,17</b>
<b>SUDESTE</b>												
ES	48	100,00	0	0,00	1	1,00	0	0,00	10	10,00	11	11,00
MG	644	75,50	37	4,34	1	0,12	1,5	1,74	89	10,43	67	7,85
RJ	46	50,00	1	1,09	0	0,00	0	0,00	21	22,70	14	15,22
SP	600	83,80	22	3,41	0	0,00	0	0,00	17	2,64	1	0,16
<b>Total Região SUDESTE</b>	<b>1354</b>	<b>80,98</b>	<b>60</b>	<b>3,72</b>	<b>2</b>	<b>0,12</b>	<b>1,5</b>	<b>1,08</b>	<b>149</b>	<b>8,93</b>	<b>93</b>	<b>5,68</b>
<b>SUL</b>												
PR	350	87,72	26	6,55	2	0,50	2	0,50	19	4,74	0	0,00
RS	221	100,00	17	7,73	0	0,00	0	0,00	123	55,66	104	47,34
SC	208	80,89	13	4,10	0	0,00	1	0,34	38	11,99	9	2,87
<b>Total Região SUL</b>	<b>789</b>	<b>87,68</b>	<b>56</b>	<b>6,08</b>	<b>2</b>	<b>0,25</b>	<b>3</b>	<b>0,37</b>	<b>170</b>	<b>21,67</b>	<b>123</b>	<b>15,68</b>

Fonte: SARGSUS/SGER/MS

Para pesquisar os Relatórios (RAG Estadual, RAG Municipal – Capital), o usuário deverá proceder aos mesmos passos do RAG Municipal – Total Brasil, em seguida clique em consultar.