

AEROPORTO DE ILHÉUS

ANÁLISE DE GESTÃO AEROPORTUÁRIA
CATEGORIA IV



UNIVERSIDADE FEDERAL DE SANTA CATARINA - UFSC
LABORATÓRIO DE TRANSPORTES E LOGÍSTICA - LABTRANS
SECRETARIA DE AVIAÇÃO CIVIL DA PRESIDÊNCIA DA REPÚBLICA - SAC/PR

**PESQUISAS E ESTUDOS PARA APOIO TÉCNICO À
SECRETARIA DE AVIAÇÃO CIVIL DA PRESIDÊNCIA DA
REPÚBLICA (SAC/PR) NO PLANEJAMENTO DO SETOR
AEROPORTUÁRIO BRASILEIRO**

**OBJETO 1 - APOIO AO PLANEJAMENTO DO SISTEMA
AEROPORTUÁRIO DO PAÍS**

FASE 4 - ANÁLISE DE GESTÃO AEROPORTUÁRIA

Aeroporto de Ilhéus (SBIL)

FLORIANÓPOLIS, JUNHO/2016
Versão 1.0

HISTÓRICO DE VERSÕES

Data	Versão	Descrição	Autor
17/06/2016	1.0	Entrega da primeira versão do Relatório de Análise de Gestão do Aeroporto de Ilhéus (SBLI)	LabTrans

Apresentação

O presente trabalho é resultado da cooperação entre a Secretaria de Aviação Civil da Presidência da República (SAC/PR) e o Laboratório de Transportes e Logística da Universidade Federal de Santa Catarina (LabTrans/UFSC), que atua no desenvolvimento do projeto “Pesquisas e Estudos para Apoio Técnico à Secretaria de Aviação Civil da Presidência da República – SAC/PR no Planejamento do Setor Aeroportuário Brasileiro”.

Nesse sentido, o objetivo da cooperação é a realização de estudos e pesquisas para apoiar a SAC/PR no planejamento do sistema aeroportuário do país, com vistas a promover a ordenação e a racionalização dos investimentos públicos federais, garantindo a observância dos princípios da eficiência e da economicidade que regem a administração pública.

As análises aqui apresentadas contemplam a Fase 4 (intitulada Análise de Gestão Aeroportuária) do Objeto 1 (intitulado Apoio ao Planejamento do Sistema Aeroportuário do País). Essa fase tem como finalidade o diagnóstico da atual gestão dos aeroportos regionais brasileiros.

Dessa forma, este documento compreende as análises do Aeroporto de Ilhéus, as quais abordam os seguintes temas: descrição do aeroporto, análise de níveis de serviços oferecidos, análise financeira, estrutura organizacional aeroportuária, análise ambiental e análise SWOT (do inglês – *Strengths, Weaknesses, Opportunities, Threats*)¹. As informações e os resultados são sistematizados em um Sumário Executivo, no qual os principais estudos realizados são apresentados de forma sintética.

¹ Em português – Forças, Fraquezas, Oportunidades e Ameaças. A Matriz SWOT é uma ferramenta utilizada na gestão e no planejamento estratégico de uma organização.



SUMÁRIO EXECUTIVO

AEROPORTO DE ILHÉUS
ANÁLISE DE GESTÃO AEROPORTUÁRIA

Descrição do aeroporto

O Aeroporto de Ilhéus (SBIL) está localizado ao sul do Estado da Bahia, a 2 quilômetros do centro da cidade. Sua gestão é realizada por meio de uma empresa pública chamada Empresa Brasileira de Infraestrutura Aeroportuária (Infraero).

O sítio aeroportuário possui cerca de 700 quilômetros quadrados (INFRAERO, [2016]), em que está instalado o terminal de passageiros (TPS) com área de 3.400 m². Nesse terminal, entre os anos de 2009 e 2014, foi registrado um crescimento médio de 9,7% a.a. na movimentação de passageiros. No período em análise, aproximadamente 96% dos passageiros processados no aeroporto foram oriundos de voos regulares. Esse comportamento é ilustrado no Gráfico 1.



Gráfico 1 – Características da movimentação de passageiros do Aeroporto de Ilhéus
Fonte: Dados obtidos do Sistema Hórus². Elaboração: LabTrans/UFSC (2016)

Com relação à carga aérea, no ano de 2014, o aeroporto transportou aproximadamente 1,5 mil toneladas de carga doméstica, representando um aumento de 5,7% em relação ao ano de 2009. Quanto às movimentações de aeronaves, em 2011 registrou-se o maior número, totalizando 8.556 movimentações, um acréscimo de 86% na comparação com as registradas em 2009.

Nesse sentido, considerando a projeção de demanda de passageiros para o aeroporto, delineada pela SAC/PR, foi identificada uma tendência de crescimento para os próximos anos (Gráfico 2). Isso ocorre uma vez que os fatores socioeconômicos desse município são favoráveis ao crescimento da demanda para o aeroporto.

Para facilitar a análise da gestão aeroportuária, foi elaborada uma categorização de aeroportos regionais no Brasil, que teve como critério principal a movimentação de WLU³ (do inglês – *Work Load Unit*). Essa caracterização está disponível no relatório de metodologia, desenvolvido pelo Laboratório de Transportes e Logística da Universidade Federal de Santa Catarina (LabTrans/UFSC) e entregue à SAC/PR no ano de 2015. De acordo com essa categorização, o Aeroporto de Ilhéus está inserido na Categoria IV.

PROJEÇÃO DE PASSAGEIROS (2020-2035)

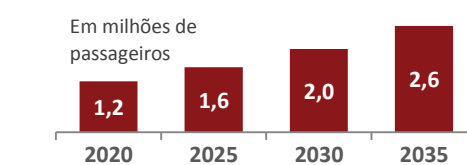


Gráfico 2 – Projeção de passageiros
Fonte: Dados fornecidos pela SAC/PR
Elaboração: LabTrans/UFSC (2016)

² Os dados foram retirados do Sistema Hórus (BRASIL, 2015a), em consulta realizada no dia 9 de setembro de 2015, e estão sujeitos a atualização pela Agência Nacional de Aviação Civil (ANAC).

³ Unidade de medida que unifica a movimentação de passageiros e de cargas, isto é, um passageiro equivale a 100 kg de carga e vice-versa.

Análise do nível de serviço oferecido

Nesta análise, utiliza-se o conceito de nível de serviço oferecido para a avaliação dos componentes operacionais localizados no terminal aeroportuário, com base na metodologia e nos padrões de nível de serviço oferecido, estipulados pela International Air Transport Association (IATA) no ano de 2014.

Cabe destacar que a metodologia da IATA (2014) diz respeito às práticas internacionais. Dessa forma, considerando o contexto dos aeroportos regionais brasileiros, foram selecionados os componentes e os padrões aplicáveis a esses aeroportos⁴. A escala de avaliação do nível de serviço nos aeroportos apresenta três níveis de classificação: superdimensionado, caracterizado por excesso de espaço e/ou de provisão de recursos; ótimo, cujo nível de recursos oferecidos é considerado adequado; e subótimo⁵, caracterizado pela escassez de recursos ao processamento de passageiros (PAX⁶), o que pode levar o aeroporto a oferecer um nível de serviço insatisfatório.

Os dados para avaliação do nível de serviço oferecido (áreas de componentes operacionais, movimentação de passageiros na hora-pico (HP) e tempos médios de espera em filas na HP) foram fornecidos pelo próprio operador, por meio de um questionário *on-line*. Assim, para uma maior compreensão do nível de serviço oferecido no Aeroporto de Ilhéus, o Gráfico 3 apresenta o quão distante do nível ótimo estão os indicadores de espaço (m^2/PAX), e o Gráfico 4, por sua vez, analisa os tempos de espera em filas durante a HP, em minutos.

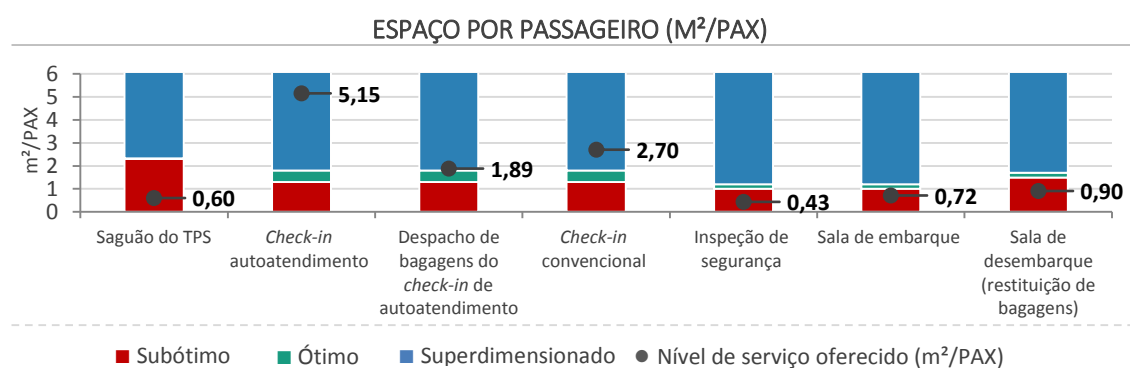


Gráfico 3 – Nível de serviço oferecido: espaço por passageiro (m^2/PAX)

Fonte: Dados obtidos do questionário aplicado ao operador aeroportuário. Elaboração: LabTrans/UFSC (2016)

O aeroporto possui um saguão com área de $180 m^2$ e, nessa área, uma movimentação de 300 PAX/HP. Nessa condição, é oferecida uma quantidade de $0,6 m^2/PAX$, registrando um nível de serviço abaixo do espaço recomendado pela IATA (2014), estimado em $2,3 m^2/PAX$. O *check-in* de autoatendimento apresenta $5,15 m^2/PAX$ e o despacho de bagagens oferece $1,89 m^2/PAX$, o que configura níveis de serviço superdimensionados nesses componentes. As áreas da sala de embarque e da restituição de bagagens apresentam-se subótimas; visto que o espaço considerado ótimo para restituição é de $1,5$ a $1,7 m^2/PAX$, enquanto para a sala de embarque é de $1,0$ a $1,2 m^2/PAX$. Já o espaço da inspeção de segurança e do *check-in* convencional apresentam-se subótimo e superdimensionado, respectivamente.

⁴ A partir da metodologia da IATA (2014), foram selecionados os seguintes componentes: saguão de embarque (saguão do TPS), *check-in* de autoatendimento, *check-in* de despacho de bagagens, *check-in* convencional, inspeção de segurança, emigração, imigração, sala de embarque e restituição de bagagens.

⁵ Palavra adotada neste documento mediante livre tradução de *suboptimum*, termo presente no manual da IATA (2014), originalmente escrito em inglês.

⁶ Código internacional utilizado na aviação para designar passageiros.

Os usuários despendem, em média, 8 minutos na fila do *check-in* de autoatendimento, o que classifica o componente como subótimo, uma vez que o tempo de espera ótimo é de até 2 minutos. Já os tempos de espera nas filas dos demais componentes analisados revelaram indicadores adequados para o nível de serviço, posto que se apresentam dentro do intervalo ótimo recomendado pela IATA (2014).

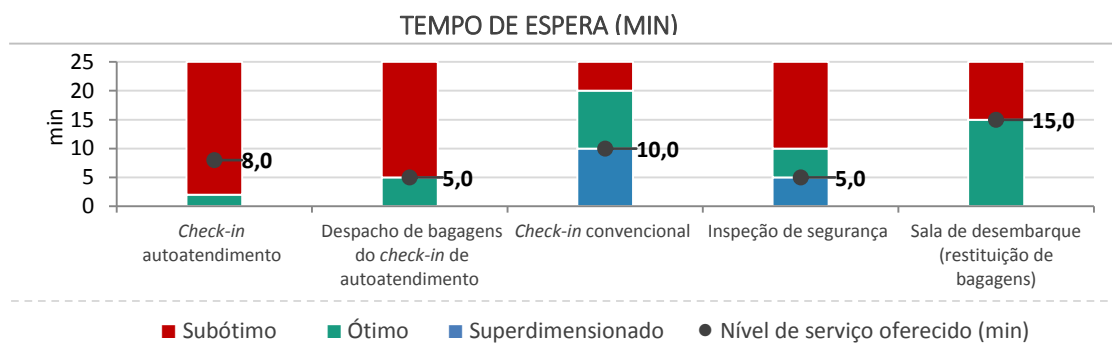


Gráfico 4 – Nível de serviço oferecido: tempo de espera (min)
 Fonte: Dados obtidos do questionário aplicado ao operador. Elaboração: LabTrans/UFSC (2016)

Além desses indicadores avaliados, foi analisada a quantidade de assentos disponível na sala de embarque, levando-se em consideração a movimentação de passageiros na HP. O resultado obtido foi uma proporção de 25% passageiros sentados, o que a classifica como de nível subótimo, uma vez que a IATA (2014) recomenda uma proporção entre 50% e 70% de passageiros sentados.

O diagnóstico completo do nível de serviço oferecido está resumido na Figura 1.

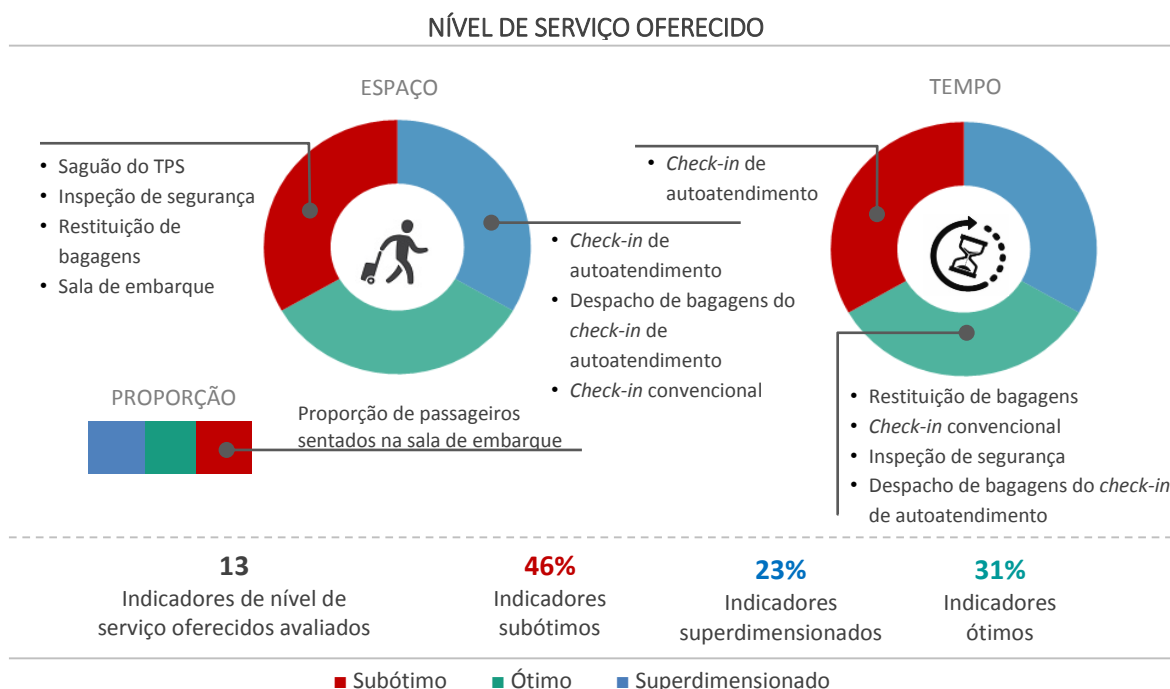


Figura 1 – Nível de serviço oferecido no Aeroporto de Ilhéus
 Fonte: Dados obtidos do questionário aplicado ao operador. Elaboração: LabTrans/UFSC (2016)

Cabe destacar, ainda, que a avaliação do nível de serviço oferecido consiste em um diagnóstico da atual infraestrutura e da movimentação de passageiros no aeroporto. Sugere-se, portanto, que esse procedimento seja realizado permanentemente pelo operador, de modo a monitorar as oscilações de nível de serviço ocasionadas pelas variações na demanda por transporte aéreo.

Análise financeira

A análise financeira⁷ do Aeroporto de Ilhéus é fundamentada na literatura de economia e finanças, que é amplamente aplicada na avaliação financeira de organizações e análise de negócios.

Os principais itens avaliados são: indicadores de composição de custo e de receita, parâmetros comparativos de eficiência e estimativa do ponto de equilíbrio (*break-even point*). Deste modo, os resultados dos indicadores são comparados ao longo do período estudado (de 2011 a 2014) com os resultados de outras unidades aeroportuárias da mesma categoria.

Em relação aos indicadores de eficiência de custos, representados no Gráfico 5, o aeroporto apresenta três indicadores com desempenhos superiores que a média da categoria, são eles: custo operacional por WLU; custo operacional por movimentos de aeronaves; custo de pessoal por funcionários orgânicos⁸.

Tratando-se dos indicadores de eficiência de receitas, no entanto, o aeroporto apresenta somente um índice acima da média da categoria, que corresponde ao indicador de receita operacional pela movimentação de aeronaves.

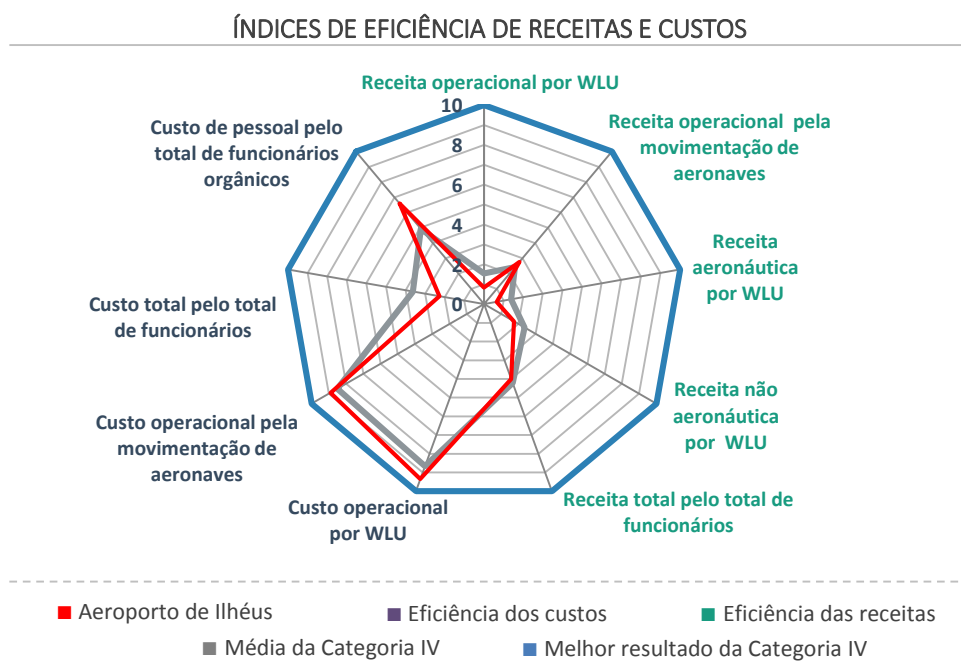


Gráfico 5 – Diagnóstico financeiro do Aeroporto de Ilhéus: indicadores normalizados⁹(2014)

Fonte: Dados obtidos do questionário aplicado aos operadores aeroportuários. Elaboração: LabTrans/UFSC (2016)

No ano de 2014, o aeroporto teve sua receita total comprometida com o custo operacional em nível superior à média da Categoria IV, registrando um indicador custo operacional por receita total equivalente a 179,9%, ao passo que a média da categoria foi de 172,5%.

⁷ De acordo com o relatório de Metodologia de Análise de Gestão Aeroportuária elaborado pelo LabTrans/UFSC e entregue à SAC/PR no ano de 2015.

⁸ *Funcionário orgânico* é um termo comumente utilizado na gestão aeroportuária que significa colaborador contratado diretamente pelo operador, ou seja, não é terceirizado.

⁹ A normalização é o processo de transformação dos resultados obtidos em um valor proporcional compreendido em um intervalo entre 0 e 10, sendo 0 o menor resultado e 10 o maior resultado apresentado pelos aeroportos dentro da categoria em que estão classificados.

O custo operacional pode ser decomposto em três principais categorias: custos com serviços de terceiros, custos com pessoal e outros custos operacionais. O Gráfico 6 ilustra sua composição para o Aeroporto de Ilhéus.

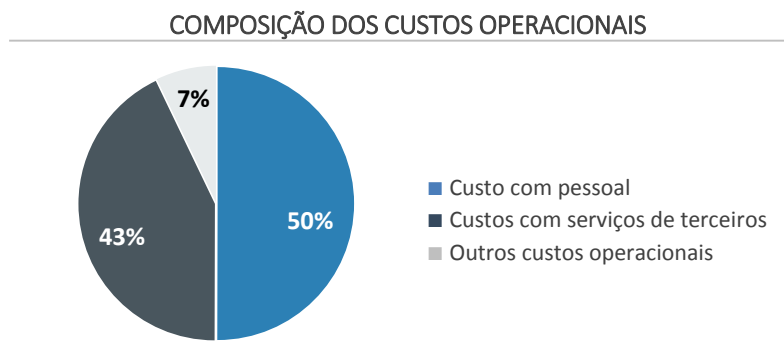


Gráfico 6 – Composição dos custos operacionais (%) do Aeroporto de Ilhéus (2014)

Fonte: Dados obtidos do questionário aplicado ao operador aeroportuário.

Elaboração: LabTrans/UFSC (2016)

O custo operacional mais relevante no Aeroporto de Ilhéus é o custo com pessoal, o qual representa uma proporção de 50% em relação aos custos operacionais totais. O custo com pessoal e os custos com serviços de terceiros em aeroportos representam, em geral, o maior valor na composição dos custos totais. Durante o período de 2011 a 2014, em média, esses custos apresentaram-se, respectivamente, os patamares de 63,9% e 28,8%. Os outros custos operacionais são referentes a dispêndios com utilidades, manutenção, formação profissional, material de consumo etc.

A receita total do aeroporto apresentou uma queda acumulada de 64,6% durante os anos entre 2011 e 2014 enquanto que na movimentação de passageiros apresentou aumento acumulado de 13,7%. No que se refere ao custo total acumulado, houve uma redução em torno de 22,2%.

Simultaneamente ao baixo desempenho na eficiência das receitas, apresentando valores inferiores à média da categoria, o Aeroporto de Ilhéus esteve abaixo de seu *break-even point* no período de 2012 a 2014, conforme mostra o Gráfico 7. Seu melhor desempenho foi registrado no ano de 2014, quando apresentou uma diferença em relação ao *break-even point* de aproximadamente 510 mil WLU.

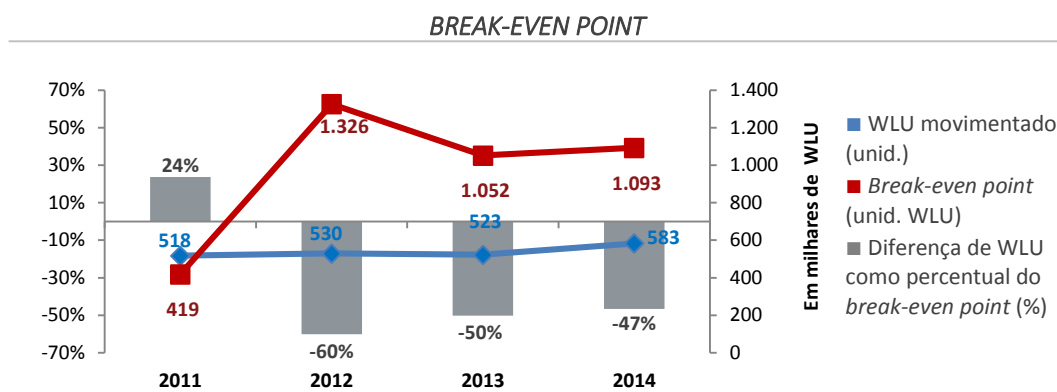


Gráfico 7 – Break-even point para o Aeroporto de Ilhéus (2011 a 2014)

Fonte: Dados obtidos do questionário aplicado ao operador aeroportuário. Elaboração: LabTrans/UFSC (2016)

Análise organizacional

Este item apresenta a análise da estrutura organizacional do Aeroporto de Ilhéus e uma avaliação de seu desempenho por meio da aplicação de indicadores de rentabilidade e de produtividade. Tais indicadores relacionam a quantidade de colaboradores da organização a aspectos operacionais e de gestão, como movimentação de passageiros e cargas e receitas geradas.

A estrutura organizacional do aeroporto, representada na Figura 2, conta com três gerências e quatro coordenações abaixo da superintendência.

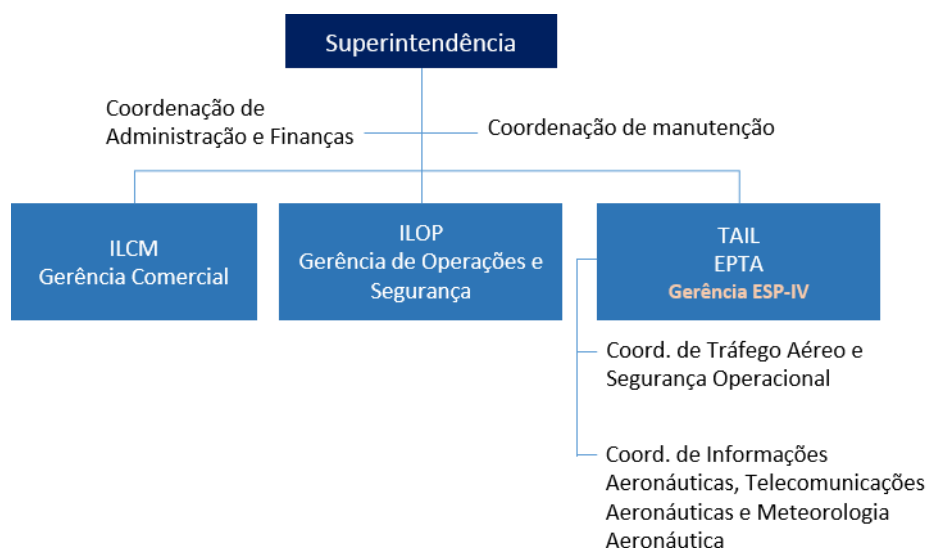


Figura 2 – Organograma do Aeroporto de Ilhéus
 Fonte: Dados obtidos do questionário aplicado ao operador aeroportuário
 Elaboração: LabTrans/UFSC (2016)

Esse arranjo compreende 162 funcionários, dos quais 81 são orgânicos (profissionais com vínculo empregatício direto com o operador) e 81 são terceirizados (ou seja, 50%). Atualmente, os serviços terceirizados compreendem as atividades de limpeza, vigilância, segurança patrimonial, jardinagem, entre outras.

O Aeroporto de Ilhéus é classificado como Classe III pelo Regulamento Brasileiro de Aviação Civil (RBAC) n.º 153 – Emenda n.º 00. Tal regulamento normatiza cinco atividades aeroportuárias, para as quais o aeroporto deve designar, por ato próprio, um profissional responsável, exclusivo ou não, a depender da classe do aeroporto. Para os aeroportos da Classe III, como o aeroporto em questão, é proibido o acúmulo de funções para essas cinco atividades (ANAC, 2012a). Assim, há um profissional exclusivo para a gestão de cada uma dessas atividades no aeroporto, conforme apresentado na Tabela 1.

Tabela 1 – Atividades operacionais do aeroporto

Funções - RBAC n.º 153 – Emenda n.º 00	Aeroporto de Ilhéus	Classe III da ANAC
Gestão do aeródromo	✓	✓
Gerenciamento da segurança operacional	✓	✓
Operações aeroportuárias	✓	✓
Manutenção do aeródromo	✓	✓
Resposta à emergência aeroportuária	✓	✓
✓ Responsável exclusivo	✓ Acúmulo de funções	

Fonte: ANAC (2012a) e dados obtidos do questionário aplicado ao operador aeroportuário.
 Elaboração: LabTrans/UFSC (2016)

O operador aeroportuário informou, com base na Resolução n.º 279 da ANAC (2013), que o Serviço de Prevenção, Salvamento e Combate a Incêndios em Aeródromos Civis (SESCINC) é de

Categoria 6. Além disso, o SESCINC do Aeroporto de Ilhéus possui um efetivo total de 42 bombeiros, que trabalham em turnos de 24 horas. Já para a atividade de Segurança de Aviação Civil, AVSEC (do inglês – *Aviation Security*), responsável pela proteção e segurança das zonas de segurança do aeroporto, há de seis a nove colaboradores para cada um dos quatro turnos de 6 horas, totalizando 27 funcionários, se considerados todos os turnos e o contingente de reservas e/ou folguistas.

A Estação Prestadora de Serviços de Telecomunicações e de Tráfego Aéreo (EPTA) do aeroporto é de Categoria Especial (CAT-ESP), isto é, controla o movimento de aeronaves no aeródromo a partir de uma torre de controle. Para esse tipo de serviço, segundo a Instrução do Comando da Aeronáutica (ICA) 63-10 do ano de 2016, são necessários, no mínimo, seis profissionais por turno (BRASIL, 2016). Na EPTA do aeroporto, há de oito a 11 funcionários por turno, que trabalham, ainda, em quatro turnos de 6 horas. Considerando-se todos os turnos e o contingente de reserva e/ou folguistas, há um total de 38 funcionários.

Os indicadores de desempenho organizacional relacionam o número total de funcionários no aeroporto com dados operacionais e financeiros. Esses indicadores são definidos como valores quantitativos que permitem adquirir informações sobre as características e os resultados de um aeroporto, bem como a comparação com a média e o melhor resultado da Categoria IV, como representa o Gráfico 8.

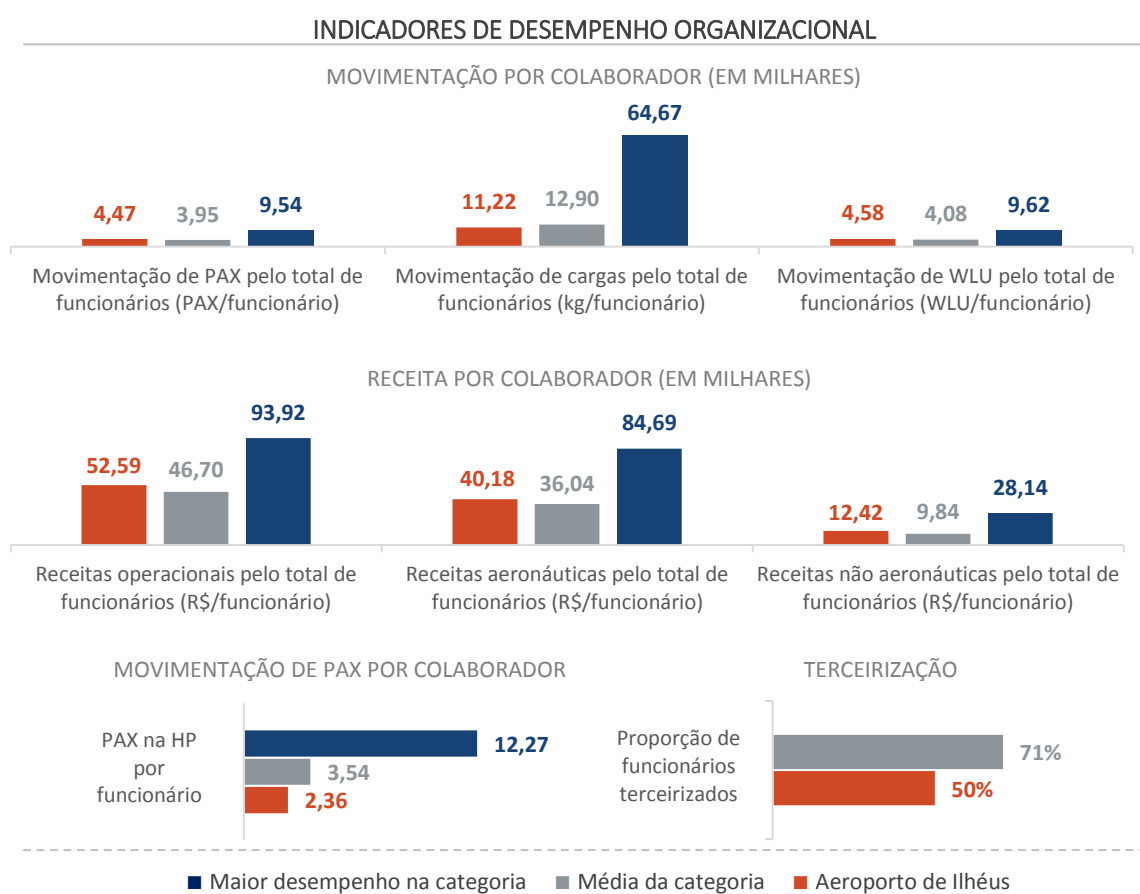


Gráfico 8 – Indicadores de desempenho organizacional de 2014
 Fonte: Dados obtidos do Sistema Hórus e do questionário aplicado aos operadores aeroportuários.
 Elaboração: LabTrans/UFSC (2016)

Foram analisados o grau de terceirização e sete indicadores de desempenho organizacional para o Aeroporto de Ilhéus, dos quais cinco apresentaram-se acima da média da Categoria IV. Além disso, o aeroporto está na quinta colocação entre os aeroportos da Categoria IV no desempenho de produtividade organizacional, em termos de WLU por funcionário, com um resultado de aproximadamente 4,58 mil WLU por funcionário.

Análise ambiental

A análise ambiental é realizada com base na avaliação das informações referentes ao licenciamento, à gestão ambiental, assim como aos principais aspectos ambientais que estão presentes na atividade aeroportuária ou são oriundos dela: água, efluente sanitário, drenagem pluvial, resíduos sólidos, emissão de gases e energia renovável.

Consideram-se na análise 27 itens ambientais associados às temáticas apresentadas – licenciamento, gestão ambiental e aspectos ambientais – e fundamentados em bases legais que norteiam a legislação ambiental em empreendimentos aeroportuários. Na Figura 3 são elencados os itens analisados e o diagnóstico do Aeroporto de Ilhéus.

LICENCIAMENTO AMBIENTAL		<ul style="list-style-type: none"> ✗ Licença de Operação (LO) ✓ Licenciamento ambiental em andamento ✗ Programa de natureza socioambiental em execução não previsto na LO
GESTÃO AMBIENTAL		<ul style="list-style-type: none"> ✓ Estrutura organizacional de meio ambiente ✓ Plano de Gerenciamento de Riscos (PGR) ✓ Programa de Controle de Avifauna (ou similar) ✗ Programa de Monitoramento de Ruídos ✗ Registro de procedimentos e divulgação de informações ambientais ✗ Sistema informatizado de armazenamento de dados ambientais ✗ Certificação ISO 14.000
ASPECTOS AMBIENTAIS	Água	<ul style="list-style-type: none"> ✓ Abastecimento público de água ✗ Aproveitamento da água da chuva ✗ Reúso de águas servidas
	Efluente sanitário	<ul style="list-style-type: none"> ✓ Sistema de tratamento de efluentes
	Drenagem pluvial	<ul style="list-style-type: none"> ✓ Sistema de drenagem pluvial nas instalações aeroportuárias ✓ Sistema de drenagem na pista de pouso e decolagem (PPD) ✗ Sistemas de contenção de vazamentos
	Resíduos sólidos	<ul style="list-style-type: none"> ✓ Plano de Gerenciamento de Resíduos Sólidos (PGRS) ✓ Coleta pública de resíduos sólidos ✓ Área para armazenagem de resíduos ✓ Ações para reduzir geração de resíduos ✓ Controle sobre a quantidade de resíduos gerados ✓ Tratamento próprio de resíduos
	Emissão de gases	<ul style="list-style-type: none"> ✗ Controle de emissões de fumaça preta na frota de apoio a aeronaves ✗ Controle da emissão de carbono ✗ Programa de Monitoramento de Emissões Atmosféricas (PMEA)
	Energia renovável	<ul style="list-style-type: none"> ✗ Utilização de energias renováveis
Aeroporto de Ilhéus		✓ Itens atendidos ✗ Itens não atendidos

Figura 3 – Itens avaliados na análise ambiental do Aeroporto de Ilhéus
 Fonte: Dados obtidos do questionário aplicado ao operador aeroportuário.
 Elaboração: LabTrans/UFSC (2016)

Levando em consideração o total de 27 itens ambientais analisados, constatou-se que 14 itens (52%) são atendidos pelo aeroporto, como apresentado em detalhes na Figura 4.

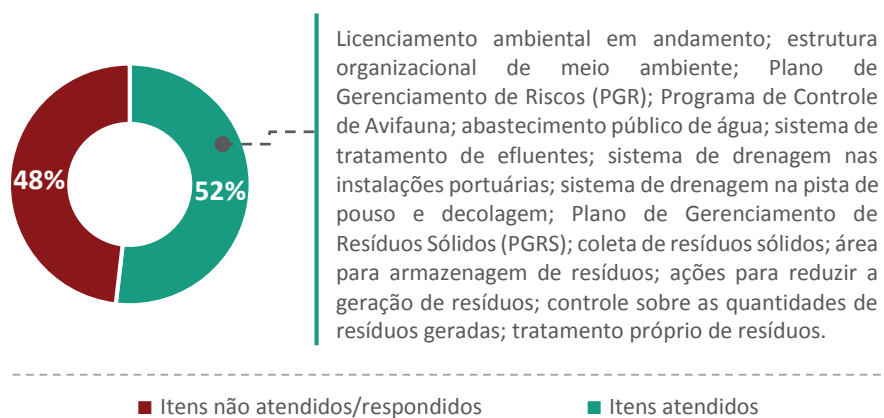


Figura 4 – Análise ambiental do Aeroporto de Ilhéus
Fonte: Dados obtidos do questionário aplicado ao operador aeroportuário.
Elaboração: LabTrans/UFSC (2016)

O Aeroporto de Ilhéus, entre os aeroportos da Categoria IV, possui o maior número de itens atendidos na análise ambiental. Os aeroportos dessa categoria, em média, atendem ao número de nove itens ambientais, e a maior parte corresponde aos itens relacionados aos aspectos ambientais de gestão de resíduos sólidos.

No que concerne ao processo de licenciamento, o Aeroporto de Ilhéus não possui Licença de Operação (LO) em vigor. No entanto, está com o processo de licenciamento ambiental em andamento no órgão ambiental responsável, visto que a LO é uma exigência da legislação ambiental. Além disso, o aeroporto não possui programa de natureza socioambiental em execução, além daqueles que normalmente são exigidos pelos órgãos ambientais.

Em relação aos itens ambientais não atendidos referentes à gestão ambiental, destacam-se o Programa de Monitoramento de Ruídos, a certificação ISO 14.000, o registro e a divulgação dos procedimentos ambientais e, ainda, o sistema informatizado de armazenamento de dados ambientais. Ressalta-se que o registro de procedimentos e o sistema informatizado de armazenamento de dados, bem como a divulgação das informações, são importantes ferramentas para o esclarecimento dos funcionários sobre as práticas a serem seguidas e o estabelecimento de metas ambientais.

A análise dos aeroportos da Categoria IV indicou que poucos aeroportos possuem núcleo ambiental – somente 25% apresenta estrutura organizacional de meio ambiente com um ou mais profissionais especializados no tema. Os aeroportos que possuem esses profissionais apontaram maior aderência às boas práticas ambientais e ao cumprimento das exigências legais. Ademais, o operador do Aeroporto de Ilhéus informou que possui profissionais especializados nessa área.

Nenhum aeroporto de Categoria IV possui certificação ISO 14.000, utiliza fontes de energia renováveis, apresenta Programa de Monitoramento de Ruídos, controla emissão de gases ou faz reúso de águas servidas.

Levando-se em consideração o diagnóstico exposto, destaca-se a importância de ações relacionadas à gestão ambiental, associada a metas graduais de qualidade ambiental, com o objetivo de capacitar os recursos humanos necessários para essa gestão, de modo a agregar boas práticas ambientais à atividade aeroportuária.

Análise SWOT

Após as análises relacionadas às características gerais do Aeroporto de Ilhéus, bem como ao nível de serviço oferecido e aos aspectos financeiros, organizacionais e ambientais, foi possível desenvolver a Matriz SWOT para o aeroporto, representada na Tabela 2.

Tabela 2 – Matriz SWOT do Aeroporto de Ilhéus

Forças	Fraquezas
<ul style="list-style-type: none">• Operação de voos regulares• Indicadores de níveis de serviços para o quesito tempo, em geral, com classificação adequada• Indicadores de eficiência dos custos, em geral, acima da média da categoria• Indicadores de desempenho organizacional, em termos de receita por colaborador, acima da média da categoria• Boas práticas ambientais no aeroporto	<ul style="list-style-type: none">• Indicadores de níveis de serviços para o quesito espaço, em geral, abaixo do recomendado• Baixo resultado financeiro operacional• Indicadores de eficiência das receitas, em geral, abaixo da média da categoria
Oportunidades	Ameaças
<ul style="list-style-type: none">• Ampliação da movimentação aérea nacional observada nos últimos anos• Localização turística e econômica favorável• Investimentos previstos na região	<ul style="list-style-type: none">• Redução da atividade econômica brasileira• Ampliação do preço do querosene de aviação

Elaboração: LabTrans/UFSC (2016)

Considerações finais

As informações e análises apresentadas refletem a situação atual do Aeroporto de Ilhéus no que diz respeito às suas características gerais, ao nível de serviço oferecido, à situação financeira e aos aspectos organizacionais e ambientais.

As análises deste documento foram realizadas sob a ótica da gestão aeroportuária, portanto, aspectos relacionados à infraestrutura, à capacidade, ao contexto socioeconômico da região, entre outros, devem ser aprofundados para que se obtenha uma análise mais detalhada.

O diagnóstico deste aeroporto, em conjunto com os dos demais aeroportos regionais que constituem o escopo do estudo, tem como objetivo colaborar para o desenvolvimento do sistema de transporte aéreo brasileiro e agregar conhecimento ao planejamento estratégico do setor, sobretudo em relação à aviação regional brasileira.



RELATÓRIO DETALHADO

AEROPORTO DE ILHÉUS
ANÁLISE DE GESTÃO AEROPORTUÁRIA

Sumário

Introdução	23
Estrutura do relatório	25
1. Descrição do aeroporto	27
2. Análise do nível de serviço oferecido	33
2.1. Descrição dos componentes operacionais	33
2.2. Padrões de referência para análise do nível de serviço oferecido	36
2.3. Indicadores e análise do nível de serviço oferecido	38
2.4. Considerações sobre o nível de serviço oferecido	43
3. Análise financeira	45
3.1. Diagnóstico financeiro	45
3.1.1. Análise da origem dos custos e das receitas	45
3.1.2. Nível de eficiência	47
3.1.3. Análise do ponto de equilíbrio financeiro	53
3.2. Considerações sobre a análise financeira	55
4. Análise organizacional	56
4.1. Modalidade de exploração do aeródromo	56
4.2. Estrutura organizacional	56
4.2.1. Gestão do aeroporto	57
4.2.2. Estrutura de proteção e emergência	59
4.2.3. Estrutura de telecomunicação e de tráfego aéreo	61
4.3. Avaliação do desempenho organizacional	62
4.4. Considerações sobre a análise organizacional	65
5. Análise ambiental	67
5.1. Descrição dos itens analisados	67
5.2. Licenciamento Ambiental	68
5.3. Gestão Ambiental	68
5.3.1. Estrutura Organizacional de Meio Ambiente	69
5.3.2. Plano de Gerenciamento de Riscos (PGR)	70
5.3.3. Programa de Controle de Avifauna (ou similar)	70
5.3.4. Programa de Monitoramento de Ruídos	71
5.3.5. Registro e divulgação de procedimentos relativos à gestão ambiental	71
5.3.6. Sistema de armazenamento, divulgação e atualização de dados ambientais	72
5.3.7. Certificação Ambiental - Série ISO 14.000	72

5.4. Aspectos ambientais	72
5.4.1. Água	72
5.4.2. Efluente sanitário	73
5.4.3. Drenagem pluvial	74
5.4.4. Resíduos sólidos	75
5.4.5. Emissão de gases	76
5.4.6. Energia renovável.....	76
5.5. Considerações sobre a análise ambiental	77
6. Análise SWOT.....	78
6.1. Diagnóstico para a Matriz SWOT.....	78
6.1.1. Forças	78
6.1.2. Fraquezas	79
6.1.3. Oportunidades	79
6.1.4. Ameaças	80
6.2. Matriz SWOT.....	81
Considerações finais	83
Referências	85
Lista de abreviaturas e siglas.....	89
Lista de figuras	91
Lista de gráficos.....	93
Lista de tabelas.....	95
Apêndice – SESCINC: Efetivo necessário para cada veículo	97

Introdução

O sistema brasileiro de transporte aéreo exerce um papel fundamental para o desenvolvimento e a integração do Brasil, uma vez que possibilita conectar, de modo ágil, diferentes regiões geográficas. Além de desempenhar importante função quanto ao transporte de pessoas, insumos e produtos, também viabiliza a logística internacional de passageiros e de cargas em menor tempo se comparado a outros modais de transportes.

A procura por transporte aéreo intensificou-se ao longo dos últimos anos no país, entre outros fatores, acompanhando a continuidade de um movimento de maior integração mundial e o aumento da renda *per capita* no Brasil na última década. Assim, a fim de atender plenamente a essa crescente demanda, são necessários esforços para o planejamento e a adaptação do setor à nova realidade, com vistas a evitar gargalos e a ofertar serviços adequados.

Com o propósito de coordenar e supervisionar as ações voltadas ao desenvolvimento estratégico do setor e da infraestrutura da aviação, a Secretaria de Aviação Civil da Presidência da República (SAC/PR) foi instituída pela Lei n.º 12.462, em 2011. Entre suas competências estão a elaboração de estudos e projeções relativos à aviação civil e infraestrutura aeroportuária e à aeronáutica civil. Ademais, cabe à SAC/PR a formulação e a implementação do plano estratégico promovendo a concorrência, de modo que assegure a prestação adequada dos serviços, a modicidade tarifária e a agregação de novos usuários ao modal de transporte aéreo (BRASIL, 2011b).

Para democratizar e desenvolver o transporte aéreo no país, o Governo Federal lançou, em 2012, o Programa de Aviação Regional. Entre os objetivos desse programa estão a maior conectividade aérea e o desenvolvimento da economia no interior do país por meio da aproximação dos municípios de cadeias produtivas nacionais e globais e do estímulo ao turismo. Para isso, a SAC/PR visa ampliar, reformar e/ou construir 270 aeroportos em todo o território nacional, idealizando que 96% da população nacional esteja, no máximo, a 100 quilômetros de distância de um aeroporto que apresente condições de operar voos regulares (BRASIL, 2015b).

Com a finalidade de auxiliar no processo de desenvolvimento do transporte aéreo nacional, a SAC/PR realizou, em cooperação com o Laboratório de Transportes e Logística da Universidade Federal de Santa Catarina (LabTrans/UFSC), estudos e pesquisas para apoio ao planejamento desse setor, tendo como objeto de estudo 270 aeroportos regionais.

Nesse contexto, entendeu-se a necessidade de se categorizar os aeroportos regionais anteriormente às análises que irão subsidiar o planejamento do setor aéreo, permitindo, assim, obter diferentes perspectivas para aeroportos de tamanhos e características distintas, bem como examinar o desempenho de aeroportos similares dentro de uma mesma categoria. O resultado dessa categorização é apresentado na Tabela 3. Cabe ressaltar que 19 aeroportos estão em fase de estudo para futura implantação e, portanto, foram alocados em uma categoria própria: aeroportos novos.

Tabela 3 – Distribuição dos 270 aeroportos regionais em categorias

Categorias	Quantidade
Categoria V	9
Categoria IV	12
Categoria III	22
Categoria II	39
Categoria I	169
Aeroportos novos	19
Total de aeroportos regionais	270

Elaboração: LabTrans/UFSC (2016)

Com base nas categorias definidas, a análise individual de cada aeroporto regional é delineada considerando suas características específicas, as particularidades de sua categoria e a realidade do setor. Para isso utilizaram-se como inputs informações levantadas por meio de um questionário on-line aplicado aos operadores aeroportuários. Na Figura 5 podem ser visualizadas as principais etapas realizadas até a elaboração do relatório de análise de gestão de cada aeroporto.

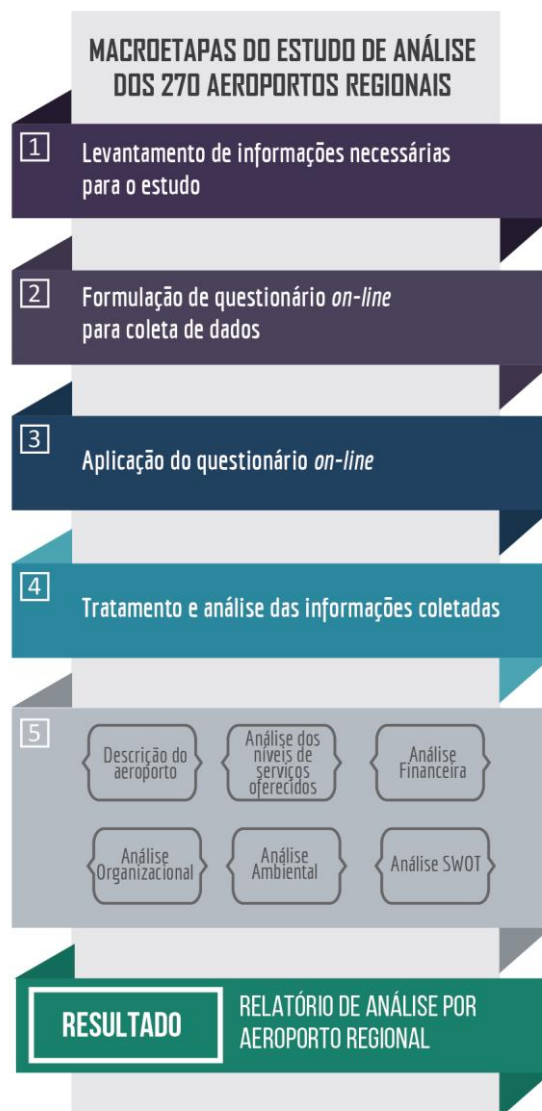


Figura 5 – Macroetapas do estudo de análise dos 270 aeroportos regionais

Elaboração: LabTrans/UFSC (2016)

Este relatório objetiva colaborar para o desenvolvimento do sistema de transporte aéreo brasileiro e agregar conhecimento ao planejamento estratégico do setor, sobretudo em relação à aviação regional.

Com o intuito de abordar de maneira mais específica as temáticas aqui apresentadas, este relatório descreve os resultados das análises realizadas sobre o Aeroporto de Ilhéus (SBIL).

Estrutura do relatório

Este relatório é composto por seis capítulos de análises, os quais abordam os seguintes temas: descrição do aeroporto, análise do nível de serviço oferecido, análise financeira, análise organizacional, análise ambiental e Análise SWOT (do inglês – *Strengths, Weaknesses, Opportunities, Threats*)¹⁰.

No capítulo de descrição do aeroporto são apresentadas informações referentes à localização, à administração e à estrutura do aeroporto. Além disso, o capítulo consiste em uma análise das séries históricas de movimentação de passageiros, cargas aéreas e aeronaves, incluindo, também, a projeção de demanda de passageiros até o ano de 2035, entre outras informações pertinentes ao planejamento do aeroporto em análise.

Por conseguinte, o capítulo de análise do nível de serviço oferecido apresenta as características quantitativas de componentes operacionais do aeroporto, em especial componentes localizados em áreas aeroportuárias denominadas lado terra (local de uso público e sem controle de acesso) e lado ar (local de uso exclusivo a passageiros após a verificação de controle de acesso). Para tanto, indicadores de níveis de serviço oferecidos são calculados e, posteriormente, avaliados em relação aos padrões de referência estabelecidos pela International Air Transport Association (IATA, 2014).

O capítulo de análise financeira apresenta o diagnóstico da situação financeira do aeroporto, por meio da composição de custo e de receita e parâmetros comparativos de eficiência. Ademais, é realizada a estimativa do ponto de equilíbrio (*break-even point*) no período de 2011 a 2014.

O capítulo de análise organizacional expõe a composição e as características da gestão e operacionalização do aeroporto, além de apresentar a estrutura mínima exigida por regulamentos do setor aeroportuário. Além disso, é realizada uma avaliação do desempenho organizacional do aeroporto por meio de indicadores que visam medir a eficiência e a produtividade dos processos organizacionais.

O capítulo de análise ambiental contempla o diagnóstico do aeroporto em relação às ações ambientais do operador aeroportuário. Nesse sentido, são analisados dados referentes ao licenciamento, à gestão e aos aspectos ambientais relacionados às atividades aeroportuárias.

Após todas as análises apresentadas (descrição do aeroporto, nível de serviço oferecido, financeira, organizacional e ambiental), uma Matriz SWOT é desenvolvida. Nessa análise, os pontos mais críticos do aeroporto são identificados, e os aspectos positivos são destacados, possibilitando minimizar as ameaças e aproveitar as oportunidades do ambiente externo.

¹⁰ Em português – Forças, Fraquezas, Oportunidades e Ameaças. A Matriz SWOT é uma ferramenta utilizada na gestão e no planejamento estratégico de uma organização.

1. Descrição do aeroporto

O Aeroporto de Ilhéus (SBIL), também denominado de Aeroporto Jorge Amado, está localizado no município de Ilhéus (BA), a aproximadamente 2 km do centro da cidade. A Figura 6 representa a imagem de satélite do aeroporto e sua região de entorno.



Figura 6 – Localização geográfica do Aeroporto de Ilhéus
Fonte: Google Earth (2016). Elaboração: LabTrans/UFSC (2016)

Para ligação da cidade ao Aeroporto, são oferecidos serviços de transporte público, como: táxi comum, táxi executivo, mototáxi, ônibus comum (de linha) e vans. Esse acesso é realizado por meio de rodovia pavimentada de pista simples.

O Aeroporto de Ilhéus opera 24 horas por dia, oferta voos regulares e pontos de venda de passagens das companhias aéreas Avianca, TAM, Gol e Azul. A gestão aeroportuária é realizada pela Empresa Brasileira de Infraestrutura Aeroportuária (Infraero). A Infraero foi estabelecida nos termos da Lei n.º 5.862, de 12 de dezembro de 1972, sob a forma de sociedade anônima, com personalidade jurídica de direito privado e patrimônio próprio (BRASIL, 1972). Além disso, apresenta autonomia administrativa e financeira e é vinculada à SAC/PR (INFRAERO, 2015).

O sítio aeroportuário possui mais de 700 quilômetros quadrados (INFRAERO, [2016]), onde está instalado o terminal de passageiros (TPS) com área de 3.400 metros quadrados. Há também no sítio, localizado a menos de 300 metros do TPS, um estacionamento com capacidade para 62 veículos, cuja administração é terceirizada.

A pista de pouso e decolagem (PPD) tem 1.577 m de comprimento e 45 m de largura, com pavimentação asfáltica (PCN – 35) e que, segundo o Regulamento Brasileiro de Aviação Civil (RBAC) n.º 154 da Agência Nacional de Aviação Civil (ANAC, 2012b), é classificada como 3C. A PPD é ligada aos pátios de aeronaves comerciais e de aviação geral por duas pistas de táxi.

A Figura 7 apresenta uma imagem via satélite do Aeroporto de Ilhéus.



Figura 7 – Imagem via satélite do Aeroporto de Ilhéus
Fonte: Google Earth (2016). Elaboração: LabTrans/UFSC (2016)

No ano de 2013, o Aeroporto de Ilhéus apresentou um fluxo de 507 mil passageiros, um registro 1,17% menor que a movimentação do ano anterior. Em 2014, a movimentação aumentou 11,95%, alcançando quase 568 mil passageiros no final do período. Esse volume classifica o aeroporto, de acordo com o RBAC n.º 153 – Emenda n.º 00, como Classe III, atribuída a aeroportos que apresentam processamento de passageiros entre 400 mil e 999 mil ao ano.

A Tabela 4 apresenta o volume de passageiros de voos domésticos registrado no Aeroporto de Ilhéus, entre os anos de 2009 e 2014.

Tabela 4 – Movimentação de passageiros no Aeroporto de Ilhéus (2009-2014)

Descrição		2009	2010	2011	2012	2013	2014
Doméstico	Aviação regular – embarcados	174.212	196.739	247.686	253.245	238.807	273.183
	Aviação regular – desembarcados	164.670	192.062	241.318	247.653	236.670	269.875
	Aviação não regular – embarcados	11.999	8.602	5.392	6.173	16.065	13.166
	Aviação não regular – desembarcados	12.063	8.547	5.168	6.108	15.647	11.560
	Total doméstico	362.944	405.950	499.564	513.179	507.189	567.784

Fonte: Dados obtidos do Sistema Hórus¹¹. Elaboração: LabTrans/UFSC (2016)

O aeroporto registrou um crescimento médio de 9,7% a.a. na sua movimentação. Entre os anos de 2009 e 2014, o crescimento observado no transporte doméstico foi de 56,4%. Além disso, o número de passageiros em voos regulares correspondeu a aproximadamente 95,7% do total movimentado durante o período.

¹¹ Os dados foram retirados do Sistema Hórus (BRASIL, 2015a), em consulta realizada no dia 9 de setembro de 2015, e estão sujeitos a atualização pela ANAC.

No Gráfico 9, é apresentada a contribuição média mensal na movimentação total anual de passageiros no Aeroporto de Ilhéus, durante o período analisado (de 2009 a 2014).

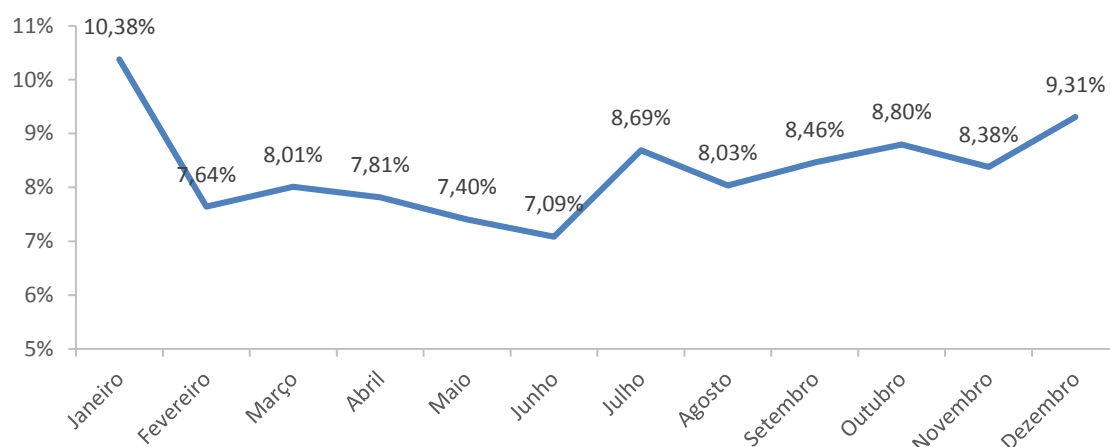


Gráfico 9 – Proporção média mensal na movimentação de passageiros (2009-2014)
 Fonte: Dados obtidos do Sistema Hórus. Elaboração: LabTrans/UFSC (2016)

No Aeroporto de Ilhéus, como demonstrado no Gráfico 9, considerando o período compreendido entre os anos de 2009 e 2014 e seus respectivos registros mensais de movimentação de passageiros, constatou-se que os três meses que apresentaram maior proporção são, respectivamente: janeiro, dezembro e outubro. Já os três meses que apresentam a menor representatividade são: junho, maio e fevereiro.

Quanto ao desempenho na movimentação de passageiros, o Aeroporto de Ilhéus registrou a segunda maior movimentação entre os aeroportos de Categoria IV, como pode ser observado no Gráfico 10.

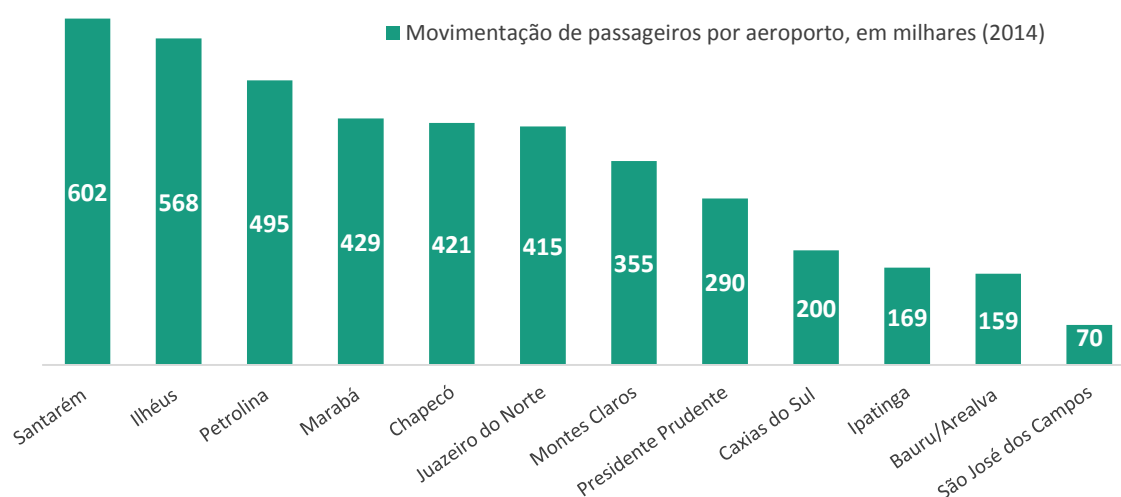


Gráfico 10 – Movimentação de passageiros por aeroporto da Categoria IV (2014)
 Fonte: Dados obtidos do Sistema Hórus. Elaboração: LabTrans/UFSC (2016)

Em 2014, o aeroporto apresentou o registro de aproximadamente 568 mil passageiros. Na primeira colocação, encontra-se o Aeroporto de Santarém, com um fluxo de 602 mil passageiros, cerca de 6% superior à movimentação registrada no Aeroporto de Ilhéus.

Considerando-se as cargas domésticas, em 2014 o aeroporto transportou aproximadamente 1,5 mil toneladas, representando um aumento de 57% em relação ao ano de 2009. No Gráfico 11, observa-se a série histórica de carga aérea doméstica no aeroporto, entre os anos de 2009 e 2014.

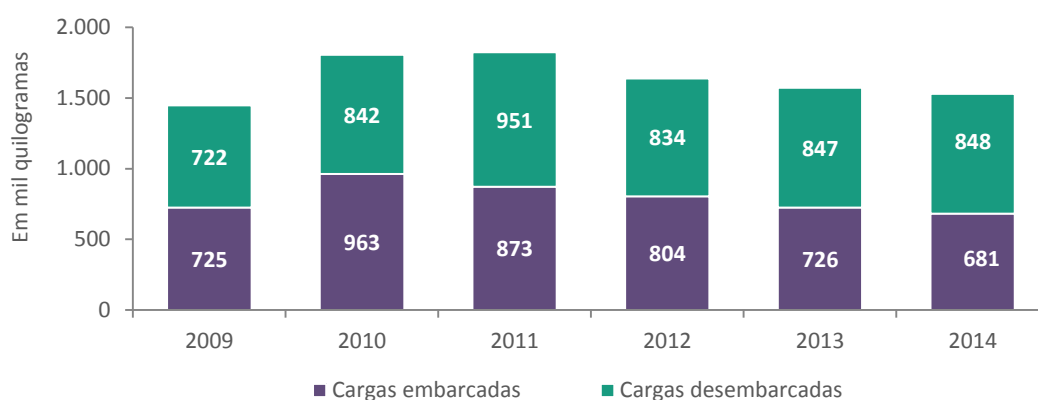


Gráfico 11 – Movimentação de carga doméstica no Aeroporto de Ilhéus (2009-2014) – em mil kg
 Fonte: Dados obtidos do Sistema Hórus. Elaboração: LabTrans/UFSC (2016)

No ano de 2011, foi registrado o maior volume de carga aérea doméstica, chegando a 1,82 mil toneladas, em que 52% foi de cargas com sentido de desembarque. No entanto, no ano seguinte houve uma redução de 10,2% no volume transportado pelo aeroporto.

Esse desempenho, conforme ilustrado no Gráfico 12, situa o Aeroporto de Ilhéus na segunda posição também do *ranking* de transporte de cargas dos aeroportos de Categoria IV, entre doze possíveis colocações.

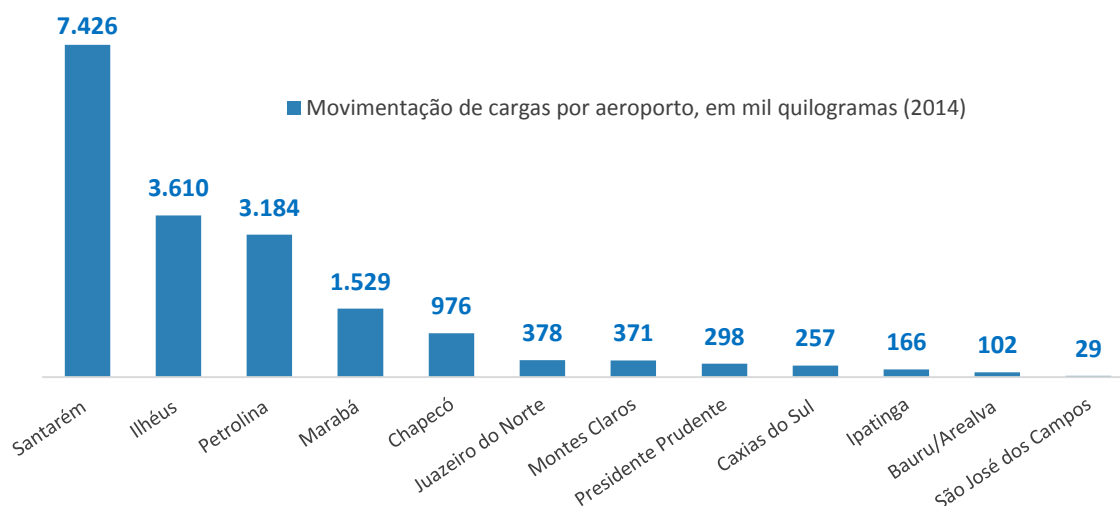


Gráfico 12 – Transporte de cargas por aeroporto da Categoria IV (2014)
 Fonte: Dados obtidos do Sistema Hórus. Elaboração: LabTrans/UFSC (2016)

Assim, ao analisar-se os *rankings* de desempenho da Categoria IV – movimentação de cargas e de passageiros –, verifica-se que o Aeroporto de Ilhéus possui a mesma posição para ambos os transportes, uma vez que, como afirmado anteriormente, apresenta-se como o aeroporto da categoria com a segunda maior movimentação de passageiros e também de cargas.

Em termos de configuração e dimensionamento da infraestrutura aeroportuária no Aeroporto de Ilhéus, o comprimento e o tipo de pavimento da PPD foram dimensionados considerando como aeronave crítica de projeto o Airbus 319. Entre as aeronaves que operam de

forma regular no Aeroporto, estão os modelos: Airbus 319, ATR-72, Boeing 737 W, Airbus 318, MK-28, Embraer 190 e Embraer 195.

Nesse aeroporto, registrou-se o maior número de aeronaves em 2011, totalizando 8.556 movimentações – aproximadamente 86% maior que as registradas em 2009. A Tabela 5 apresenta o registro de aeronaves entre os anos de 2009 e 2014.

Tabela 5 – Movimentação de aeronaves domésticas no Aeroporto de Ilhéus (2009-2014)

Descrição		2009	2010	2011	2012	2013	2014
Doméstico	Aviação regular – decolagem	2.190	2.831	4.184	4.010	3.421	3.058
	Aviação regular – pouso	2.197	2.834	4.175	4.006	3.431	3.079
	Aviação não regular – decolagem	112	76	98	74	195	133
	Aviação não regular – pouso	110	81	99	74	197	122
	Total doméstico	4.609	5.822	8.556	8.164	7.244	6.392

Fonte: Dados obtidos do Sistema Hórus. Elaboração: LabTrans/UFSC (2016)

Ao considerar o faturamento anual dos aeroportos da Categoria IV, como pode ser observado no Gráfico 13, o Aeroporto de Ilhéus possui a terceira maior soma de receitas. Em 2014, auferiu uma receita bruta de aproximadamente 6,9 milhões de reais (valores ajustados pelo Índice Geral de Preços do Mercado (IGP-M)¹² para o ano-base 2013).

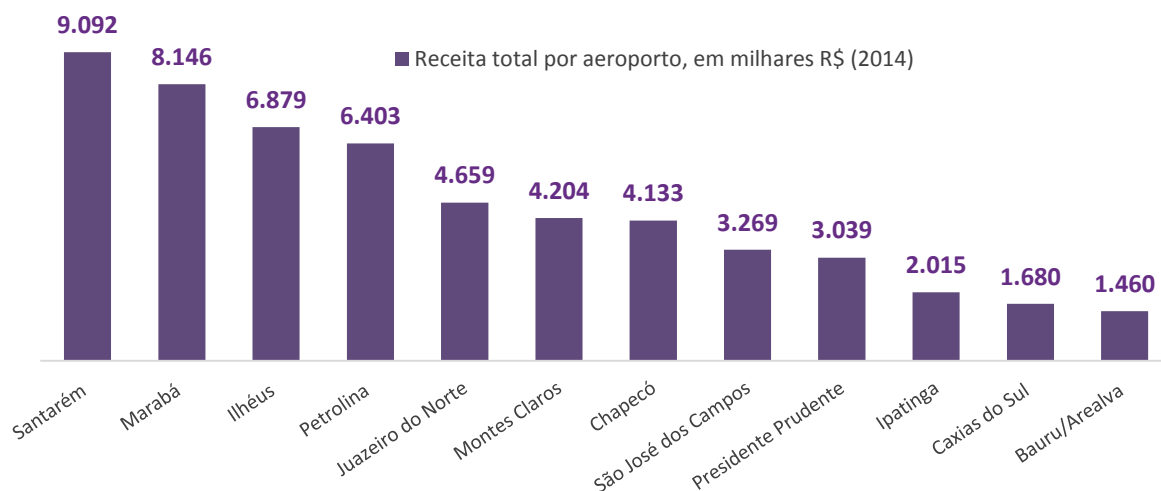


Gráfico 13 – Faturamento anual dos aeroportos da Categoria IV (2014)

Fonte: Dados obtidos do questionário aplicado aos operadores aeroportuários. Elaboração: LabTrans/UFSC (2016)

Ressalta-se que o faturamento é o somatório das receitas totais auferidas pelo aeroporto nos anos de estudo, ou seja, a soma das receitas operacionais, provenientes das atividades ligadas diretamente à operação do aeroporto, e receitas não operacionais, oriundas de atividades complementares como resultados financeiros.

¹² “O IGP-M tem como base metodológica a estrutura do Índice Geral de Preços – Disponibilidade Interna (IGP-DI), resultando da média ponderada de três índices de preços: o Índice de Preços ao Produtor Amplo (IPA-M), o Índice de Preços ao Consumidor (IPC-M) e o Índice Nacional de Custo da Construção (INCC-M). É comumente utilizado para balizar os preços de energia e aluguéis, e correções de títulos do Tesouro Nacional”. (FGV, 2014, p. 3).

Nesse sentido, considerando a projeção de demanda por transporte aéreo de passageiros para o Aeroporto de Ilhéus, delineada pela SAC/PR, é apontada a tendência de crescimento para as próximas décadas, como pode ser observado no Gráfico 14.

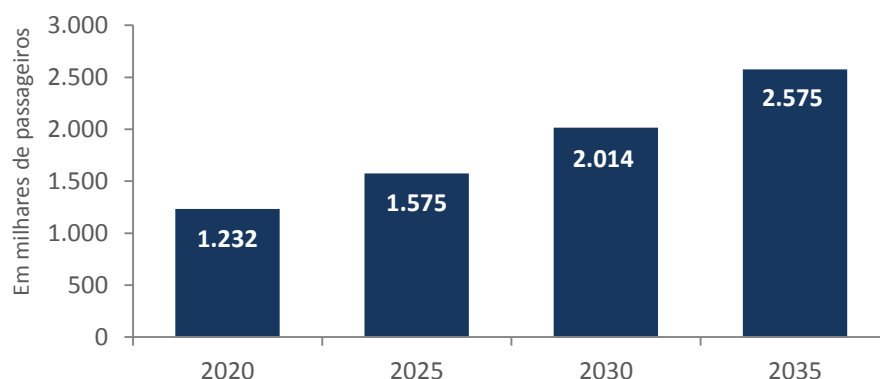


Gráfico 14 – Projeção de passageiros para o Aeroporto de Ilhéus (2020-2035)
Fonte: Dados fornecidos pela SAC/PR. Elaboração: LabTrans/UFSC (2016)

De acordo com dados disponibilizados pela SAC/PR, estima-se uma demanda de aproximadamente 2,6 milhões de passageiros no Aeroporto para o ano de 2035. Além disso, de acordo com informações retiradas do *site* do Programa das Nações Unidas para o Desenvolvimento (PNUD, 2013), os fatores socioeconômicos desse município são favoráveis ao crescimento da demanda para o Aeroporto de Ilhéus, uma vez que a renda *per capita* do município cresceu cerca de 99% nas últimas duas décadas, passando de R\$ 209,98, em 1991, para R\$ 348,88, em 2000, e para R\$ 579,46, em 2010 (a preços de agosto de 2010).

2. Análise do nível de serviço oferecido

Neste capítulo são apresentadas as características quantitativas de componentes operacionais, resultando na avaliação do nível de serviço oferecido no Aeroporto de Ilhéus.

Diversas definições são encontradas na literatura para o termo “nível de serviço”, cujos significados remetem a conceitos relativos a indicadores quantitativos (serviço oferecido pelo aeroporto) e qualitativos de desempenho (percepção do passageiro quanto às atividades e às instalações aeroportuárias).

Cabe destacar que o nível de serviço percebido pelo passageiro não é avaliado neste capítulo, uma vez que se faz necessária uma pesquisa de campo para identificar como os serviços são avaliados por parte dos usuários. No entanto, a metodologia utilizada neste estudo, estabelecida pela IATA (2014), institui padrões para o nível de serviço dos componentes de um terminal aeroportuário, considerando os fatores de espaço e de tempo, visando avaliar se as instalações oferecidas estão adequadas às necessidades dos passageiros.

2.1. Descrição dos componentes operacionais

Os componentes operacionais correspondem às áreas do aeroporto compreendidas pelos espaços destinados a acomodar passageiros, veículos e cargas em terra, incluindo os ambientes dedicados às atividades de processamento de passageiros, bagagens e cargas. Segundo Young e Wells (2014), tais componentes se dividem em dois grupos: componentes do terminal aeroportuário e componentes de acesso terrestre ao terminal.

Na presente análise, utiliza-se o conceito de nível de serviço oferecido para a avaliação dos componentes operacionais localizados na área aeroportuária denominada lado terra (local de uso público e sem controle de acesso) e lado ar (local de uso exclusivo a passageiros após a verificação de controle de acesso). Por meio do uso da metodologia e dos padrões de nível de serviço oferecido estipulados pela IATA no ano de 2014, foram avaliados os diferentes componentes dos terminais aeroportuários.

Cabe destacar que a metodologia da IATA (2014) diz respeito às práticas internacionais. Dessa forma, considerando o contexto dos aeroportos regionais brasileiros, foram selecionados os componentes e os padrões aplicáveis a esses aeroportos. Os componentes selecionados e avaliados de acordo com essa metodologia são apresentados na Figura 8.



Figura 8 – Componentes operacionais dos terminais aeroportuários de passageiros
 Fonte: IATA (2014). Elaboração: LabTrans/UFSC (2016)

Segundo a IATA (2014), para avaliar as áreas destinadas ao *check-in*, à inspeção de segurança, à restituição de bagagens, à emigração, à imigração e outras áreas que desempenhem a função de processamento de passageiros, é preciso considerar três classes de dados: tempo de espera (min), número de passageiros (PAX)¹³ e área (m²) por componente. Em contrapartida, para avaliar o nível de serviço dos espaços identificados como saguão de embarque de passageiros e sala de embarque, faz-se necessária a análise de dois parâmetros de dimensionamento: número de passageiros e área por componente.

As informações referentes aos componentes operacionais do Aeroporto de Ilhéus podem ser observadas na Tabela 6.

¹³ Código internacional utilizado na aviação para designar passageiros.

Tabela 6 – Informações sobre os componentes do TPS do Aeroporto de Ilhéus

Informações sobre os componentes do TPS			
Componentes	Indicadores	Dados solicitados ao operador aeroportuário	Dados do Aeroporto de Ilhéus
Saguão de embarque de passageiros	Área por passageiro	Área total do saguão do TPS	180,00 m ²
		Número de passageiros no saguão de embarque na hora-pico (HP)	300 PAX
Check-in convencional	Área por passageiro em fila	Área total destinada a filas do <i>check-in</i> convencional	119,00 m ²
		Número de passageiros do <i>check-in</i> convencional na HP	150 PAX
	Tempo em fila	Tempo médio na fila do <i>check-in</i> convencional na HP	10,00 min
Check-in de autoatendimento	Área por passageiro na fila	Área total destinada a filas do <i>check-in</i> de autoatendimento	67,00 m ²
		Número de passageiros no <i>check-in</i> de autoatendimento na HP	45 PAX
	Tempo em fila	Tempo médio na fila do <i>check-in</i> de autoatendimento na HP	8,00 min
Despacho de bagagens do <i>check-in</i> de autoatendimento	Área por passageiro em fila	Área total destinada a filas de despacho de bagagens	17 m ²
		Número de passageiros no <i>check-in</i> de despacho de bagagens na HP	45 PAX
	Tempo em fila	Tempo médio na fila do <i>check-in</i> de despacho de bagagens na HP	5,00 min
Inspeção de segurança	Área por passageiro em fila	Área total destinada a filas na inspeção de segurança	12,91 m ²
		Número de passageiros na inspeção de segurança na HP	160 PAX
	Tempo em fila	Tempo médio na fila de inspeção de segurança na HP	5,00 min
Sala de embarque	Área por passageiro acomodado em pé	Área total da sala de embarque	226,00 m ²
		Número de passageiros na sala de embarque na HP	316 PAX
Sala de embarque (número de passageiros sentados)	Proporção de assentos disponíveis em relação ao número de passageiros	Número de assentos disponíveis na sala de embarque	78 assentos
		Número de passageiros na sala de embarque na HP	316 PAX
Restituição de bagagens	Área por passageiro	Área total da sala de desembarque	285,18 m ²
		Número de passageiros na sala de desembarque na HP	316 PAX
	Tempo de espera	Tempo médio de espera para restituição de bagagens na HP	15,00 min

Fonte: IATA (2014) e dados obtidos do questionário aplicado ao operador aeroportuário.

Elaboração: LabTrans/UFSC (2016)

No total, serão analisados treze indicadores de nível de serviço oferecido, distribuídos em sete componentes no terminal de passageiros do Aeroporto de Ilhéus. Cabe destacar que, conforme informações disponibilizadas pelo operador aeroportuário, não são operados de forma regular voos internacionais nesse aeroporto. Sendo assim, os componentes de emigração e imigração não são analisados neste estudo. Esses indicadores serão avaliados e comparados aos padrões de referência apresentados pela IATA (2014), como apresentado nas próximas seções.

2.2. Padrões de referência para análise do nível de serviço oferecido

Entre a literatura técnica sobre análise do nível de serviço, encontram-se as publicações da IATA, uma associação que tem realizado uma série de estudos na área de planejamento aeroportuário, em especial no que se refere aos TPS. Dessas publicações, ressalta-se o Airport Development Reference Manual (ADRM), que já está na décima edição, utilizado como referência nesta análise de qualidade do serviço oferecido.

A metodologia de análise do nível de serviço proposta pela IATA (2014) estabelece três formas de classificação para cada componente: superdimensionado, ótimo e subótimo¹⁴. A Tabela 7 apresenta de maneira simplificada essa escala e seus respectivos significados.

Tabela 7 – Avaliação do nível de serviço oferecido

Nível de serviço	Indicadores	
	Parâmetro Espaço	Parâmetro Tempo
Superdimensionado	Excessivo ou espaços vazios	Excesso de provisão de recursos
Ótimo	Espaço suficiente para acomodar as funções necessárias em ambiente confortável	Tempo de processamento e de espera aceitável
Subótimo	Lotado ou desconfortável	Tempo de processamento e de espera inaceitável

Fonte: IATA (2014). Elaboração: LabTrans/UFSC (2016)

As instalações são projetadas para um horizonte de planejamento em que a movimentação é maior que a situação atual, assim o nível de serviço tende a ser maior no curto prazo. Dessa forma, a interpretação das definições em relação à tabela anterior deve considerar o horizonte de planejamento e o momento em que a avaliação é realizada (IATA, 2014). Ao levar em conta esses aspectos, a presente análise do nível de serviço no Aeroporto de Ilhéus é fundamentada na situação atual, que inclui a análise do espaço oferecido por passageiro, do número de assentos na sala de embarque e do tempo de espera em filas de componentes do TPS.

Os parâmetros mínimos de nível de serviço correspondem a um conjunto de premissas utilizadas para dimensionar ou avaliar os espaços de componentes operacionais do TPS e, também, os tempos de espera por serviços de processamento de passageiros. Essas áreas devem ser suficientes para garantir que o passageiro desfrute do espaço apropriado, e os tempos de espera devem ter limites aceitáveis. Assim, na Tabela 8 encontram-se os parâmetros internacionais que balizam o nível de serviço oferecido nos terminais aeroportuários.

¹⁴ Palavra adotada neste documento mediante livre tradução de *suboptimum*, termo presente no manual da IATA (2014), originalmente escrito em inglês.

Tabela 8 – Padrões e indicadores para análise do serviço oferecido em um terminal aeroportuário

Componentes		Unidades dos indicadores	Nível de serviço		
			Superdimensionado	Ótimo	Subótimo
Saguão de embarque de passageiros (saguão do TPS)		Espaço (m ² /PAX)	>2,3	2,3	<2,3
Check-in	Autoatendimento	Espaço (m ² /PAX)	>1,8	1,3 – 1,8	<1,3
		Tempo (min.)	0	0 – 2	>2
	Despacho de bagagens do autoatendimento	Espaço (m ² /PAX)	>1,8	1,3 – 1,8	<1,3
		Tempo (min)	0	0 – 5	>5
	Convencional	Espaço (m ² /PAX)	>1,8	1,3 – 1,8	<1,3
		Tempo (min)	<10	10 – 20	>20
Inspeção de segurança		Espaço (m ² /PAX)	>1,2	1,0 – 1,2	<1
		Tempo (min)	<5	5 – 10	>10
Emigração		Espaço (m ² /PAX)	>1,2	1,0 – 1,2	<1
		Tempo (min)	<5	5 – 10	>10
Sala de embarque	Área por passageiro	Espaço (m ² /PAX)	>1,2	1,0 – 1,2	<1
	Assentos por passageiros	Proporção (%)	>70%	50% - 70%	<50%
Imigração		Espaço (m ² /PAX)	>1,2	1,0 – 1,2	<1
		Tempo (min)	<10	10	>10
Restituição de bagagens		Espaço (m ² /PAX)	>1,7	1,5 – 1,7	<1,5
		Tempo (min)	<0	0 – 15	>15

Fonte: IATA (2014). Elaboração: LabTrans/UFSC (2016)

Por meio do questionário *on-line*, como descrito anteriormente, foi realizado o levantamento da movimentação de passageiros por componente na hora-pico (HP), bem como das informações referentes aos tempos de espera de passageiros em filas. Cabe destacar que a HP é utilizada para identificar os parâmetros para o dimensionamento e, ainda, a avaliação dos componentes de terminais aeroportuários.

Para fins de análise do nível de serviço, considera-se a HP de movimentação nos componentes operacionais, posto que o nível de serviço está diretamente relacionado à imagem do aeroporto em todos os cenários de movimentação. Além disso, a manutenção de um padrão de serviço adequado poderá atrair novos negócios e usuários ao aeroporto.

Como o TPS tem uma natureza dinâmica, ou seja, seus usuários movimentam-se em suas instalações, passando de um componente a outro, é necessário estipular, para a análise dos serviços oferecidos, o número médio de passageiros em filas de componentes com função de processamento de passageiros, que abrangem: *check-in* de autoatendimento; *check-in* convencional; *check-in* para despacho de bagagens do autoatendimento; inspeção de segurança; emigração; e imigração. Para isso, utilizam-se os fatores de correção apresentados na Tabela 9, que correspondem aos diferentes tempos de espera. Esses fatores são multiplicados pela movimentação dos componentes, resultando em um número médio de passageiros na fila de espera.

Tabela 9 – Fatores de correção para o cálculo de número de passageiros em fila

Tempo de espera (min)	Fator de correção
3	0,12
4	0,151
5	0,183
10	0,289
15	0,364
20	0,416
25	0,453
30	0,495

Fonte: IATA (2014). Elaboração: LabTrans/UFSC (2016)

Como pode ser observado na Tabela 9, quanto maior o tempo de espera em fila, maior será o fator de correção a ser aplicado sobre a movimentação do componente, ou seja, quanto maior o tempo de espera em fila, maior será o número de passageiros à espera de processamento.

Após o levantamento das informações necessárias para a análise, parte-se para o cálculo e para a avaliação dos indicadores de tempo e espaço. Portanto, a próxima subseção apresenta os indicadores para o Aeroporto de Ilhéus e a classificação do nível de serviço por componente operacional.

2.3. Indicadores e análise do nível de serviço oferecido

Nesta subseção são apresentados os indicadores de desempenho calculados para diferentes componentes operacionais do terminal do Aeroporto de Ilhéus, incluindo a classificação do nível de serviço, segundo a metodologia da IATA (2014).

Dessa forma, primeiramente, na Tabela 10 são apresentadas as movimentações de passageiros nos componentes durante a HP, assim como os tempos de espera em filas e seus respectivos valores ajustados para o número médio de passageiros em filas.

Tabela 10 – Movimentação, tempo de espera e passageiros em fila (na HP) por componentes operacionais no Aeroporto de Ilhéus

Componentes	Movimentação (PAX na HP) ●	Tempo de espera (min na HP) ●	Fator de correção ●	Passageiros em fila/área (HP) ●
Saguão do TPS	300	●	1	300
Check-in de autoatendimento	45	8	0,289	13
Despacho de bagagens do check-in de autoatendimento	45	5	0,183	9
Check-in convencional	150	10	0,289	44
Inspeção de segurança	160	5	0,183	30
Sala de embarque	316	●	1	316
Sala de desembarque (restituição de bagagens)	316	15 ●	1	316

Nota: ● Informação disponibilizada pelo operador aeroportuário.

- Fatores de correção para o cálculo de número de passageiros em fila, conforme o manual da IATA (2014).
- Número médio de passageiros em fila/área do componente, durante a HP.
- Considera-se que nesse componente não há formação de filas.

Fonte: IATA (2014) e dados obtidos do questionário aplicado ao operador aeroportuário.
Elaboração: LabTrans/UFSC (2016)

Ao considerar a relação entre a área disponível por componente e sua respectiva movimentação, calculam-se os indicadores de espaço por passageiro (m²/PAX). Esses indicadores de espaço, assim como os indicadores de tempo de espera e a proporção de assentos por passageiro na sala de embarque, compõem a análise do nível de serviço oferecido no Aeroporto de Ilhéus. O resultado dos indicadores é apresentado na Tabela 11.

Tabela 11 – Componentes operacionais e indicadores de nível de serviço oferecido no Aeroporto de Ilhéus

Componentes	Indicadores		
	Espaço	Tempo	Proporção
Saguão do TPS	0,60 m ² /PAX	-	-
Check-in de autoatendimento	5,15 m ² /PAX	8,0 min	-
Despacho de bagagens do check-in de autoatendimento	1,89 m ² /PAX	5,0 min	-
Check-in convencional	2,70 m ² /PAX	10,0 min	-
Inspeção de segurança	0,43 m ² /PAX	5,0 min	-
Sala de embarque	0,72 m ² /PAX	-	-
Sala de embarque (assentos por passageiro)	-	-	25%
Sala de desembarque (restituição de bagagens)	0,90 m ² /PAX	15,0 min	-

Fonte: IATA (2014) e dados obtidos do questionário aplicado ao operador aeroportuário.

Elaboração: LabTrans/UFSC (2016)

A Tabela 12 apresenta a classificação dos indicadores obtidos, confrontados com os padrões da IATA (2014).

Tabela 12 – Componentes operacionais e classificação do nível de serviço oferecido no Aeroporto de Ilhéus

Componentes	Nível de serviço oferecido		
	Espaço	Tempo	Proporção
Saguão do TPS	subótimo	-	-
Check-in de autoatendimento	superdimensionado	subótimo	-
Despacho de bagagens do check-in de autoatendimento	superdimensionado	ótimo	-
Check-in convencional	superdimensionado	ótimo	-
Inspeção de segurança	subótimo	ótimo	-
Sala de embarque	subótimo	-	-
Sala de embarque (assentos por passageiro)	-	-	subótimo
Sala de desembarque (restituição de bagagens)	subótimo	ótimo	-

Fonte: IATA (2014) e dados obtidos do questionário aplicado ao operador aeroportuário.

Elaboração: LabTrans/UFSC (2016)

Nesse contexto, o nível de serviço oferecido pelos componentes na análise do Aeroporto de Ilhéus, em relação ao parâmetro “Espaço por passageiro”, é apresentado no Gráfico 15.

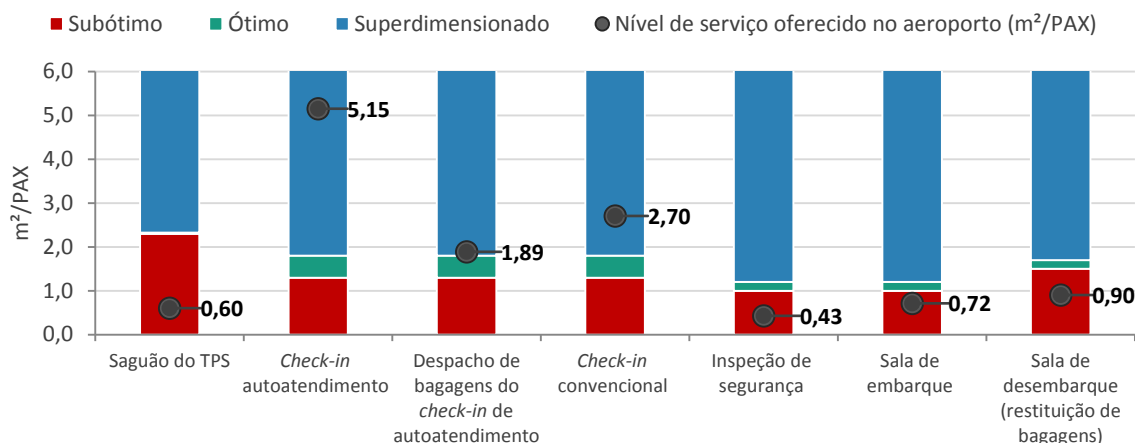


Gráfico 15 – Nível de serviço oferecido pelos componentes em relação ao parâmetro “Espaço por passageiro”
 Fonte: Dados obtidos do questionário aplicado ao operador aeroportuário. Elaboração: LabTrans/UFSC (2016)

Além disso, o nível de serviço oferecido pelos componentes em relação ao parâmetro “Tempo de espera nas filas” é apresentado no Gráfico 16.

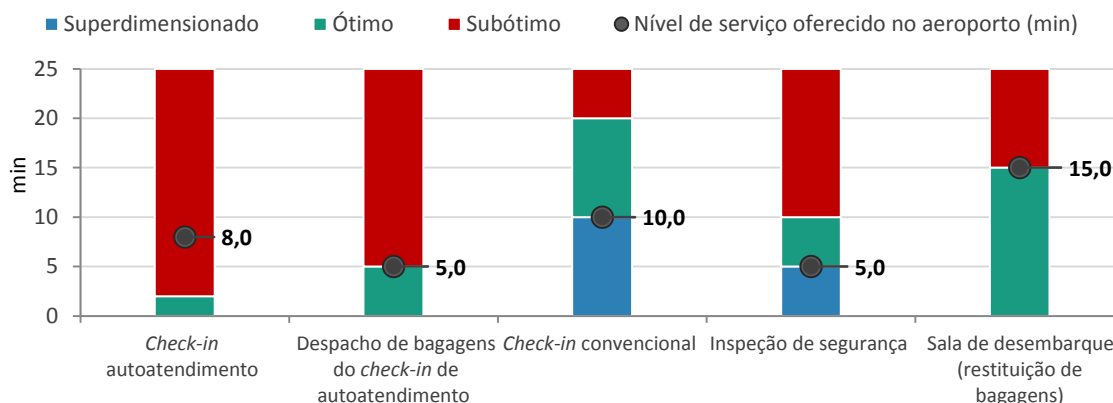


Gráfico 16 – Nível de serviço oferecido pelos componentes em relação ao parâmetro “Tempo de espera nas filas”
 Fonte: Dados obtidos do questionário aplicado ao operador aeroportuário. Elaboração: LabTrans/UFSC (2016)

No saguão do TPS, o Aeroporto de Ilhéus possui uma movimentação de 300 passageiros na HP e oferece uma área de 180 m², o que representa uma disponibilidade de aproximadamente 0,60 m² por pessoa. Esse resultado revela um nível de serviço subótimo, uma vez que o espaço calculado por passageiro apresenta-se abaixo que o intervalo ótimo recomendado pela IATA (2014).

Em relação ao *check-in* de autoatendimento, especificamente sobre o espaço destinado aos passageiros, observa-se que o aeroporto oferece uma área de aproximadamente 5,15 m² por pessoa, o que caracteriza um nível de serviço superdimensionado. Além disso, por apresentar tempo médio de espera de 8 min, a variável do tempo registrou um nível de serviço subótimo.

No *check-in* de despacho de bagagens há, em média, 13 passageiros em fila durante a HP e cada usuário despense 5 min em fila. Para as filas, é destinada uma área total de aproximadamente 17 m², correspondendo em aproximadamente 1,89 m² por passageiro. Nessas condições, a avaliação do nível de serviço apresenta um desempenho considerado superdimensionado e ótimo em relação ao espaço e ao tempo, respectivamente.

Segundo o operador do aeroporto, os passageiros despendem 10 min nas filas do *check-in* convencional e sendo destinada a elas uma área total de 119 m². Assim, calcula-se uma área de 2,70 m² por pessoa. De acordo com a IATA (2014), essas informações revelam um desempenho do nível de serviço caracterizado como superdimensionado para o espaço e, ainda, ótimo para o tempo.

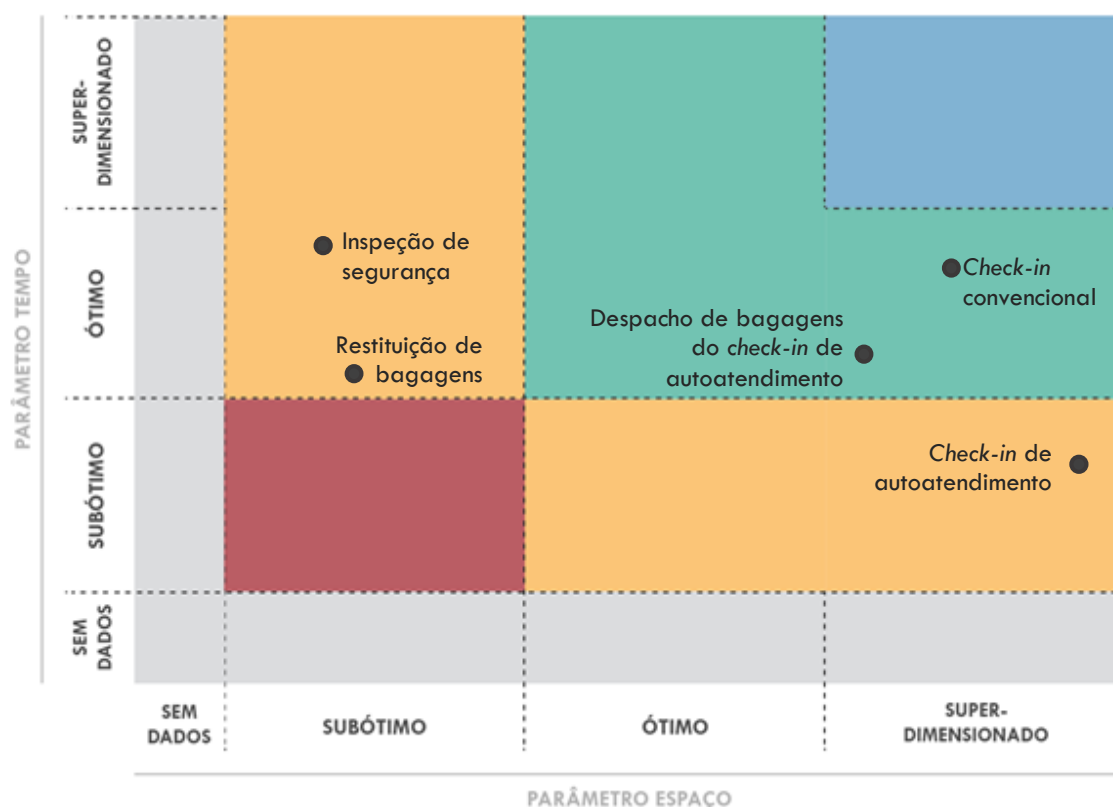
O aeroporto em análise possui uma área de 12,91 m² destinada às filas de inspeção de segurança, e estima-se que, em média, na fila desse componente estejam 30 passageiros. Dessa forma, com uma área identificada para a inspeção de segurança de 0,43 m² por passageiro e tempo de espera de 5 min para o início desse processo, considerando os padrões estabelecidos pela IATA (2014), o nível de serviço é caracterizado como subótimo para o espaço e como ótimo para o tempo.

Segundo a IATA (2014), para que o espaço oferecido aos passageiros em pé esteja no nível ótimo na sala de embarque, a área destinada para cada pessoa deve estar no intervalo de 1 a 1,2 m². Desse modo, com a análise das informações disponibilizadas pelo operador aeroportuário, a área destinada aos usuários é de 0,72 m² por passageiro, qualificando-se, assim, o nível de serviço como subótimo. Além disso, a proporção encontrada de passageiros sentados em relação ao total de passageiros que transitam na sala de embarque é de 25%. Para que um aeroporto apresente um nível ótimo, recomenda-se que o número de passageiros sentados esteja entre 50 e 70%.

O aeroporto possui uma área de desembarque equivalente a 285,18 m² e um número de passageiros na sala de desembarque de 316 pessoas na HP. Dessa forma, de acordo com os padrões estabelecidos pela IATA (2014), o indicador de nível de serviço do espaço é de 0,90 m² por passageiro, revelando um desempenho equivalente ao subótimo. Além disso, foi identificado um tempo de aproximadamente 15 minutos para restituição de bagagens, correspondendo a um nível de serviço considerado ótimo.

Por fim, a Figura 9 apresenta o diagrama de espaço-tempo, com base nos componentes avaliados de acordo com os parâmetros de espaço e tempo.

DIAGRAMA DE ESPAÇO-TEMPO



■ Necessidade de reconfiguração ■ Considerar melhorias ■ Ótimo ■ Superdimensionado

Figura 9 – Diagrama de espaço-tempo para o nível de serviço oferecido no Aeroporto de Ilhéus
 Fonte: IATA (2014) e dados obtidos do questionário aplicado ao operador aeroportuário.
 Elaboração: LabTrans/UFSC (2016)

Aplicando-se o diagrama, fundamentado na IATA (2014), pode-se inferir que o Aeroporto de Ilhéus necessita considerar melhorias, em especial, nos componentes de *check-in* de autoatendimento, inspeção de segurança e de restituição de bagagens (sala de desembarque). Isso ocorre porque observa-se nos componentes de inspeção de segurança e restituição de bagagens tempos de espera dentro dos limites recomendados, no entanto, espaços classificados como subóticos. Já para o *check-in* de autoatendimento o espaço encontra-se superdimensionado e o tempo de espera é subótimo.

Além disso, como pode ser observado no diagrama, os componentes de *check-in* convencional e de despacho de bagagens do *check-in* de autoatendimento apresentam-se nos limites ótimos para ambos os parâmetros – tempo e espaço.

A Figura 10 apresenta dois componentes avaliados na análise do nível de serviço oferecido no Aeroporto de Ilhéus.




Figura 10 – Áreas destinadas ao *check-in* convencional (à esquerda) e à sala de embarque (à direita) do Aeroporto de Ilhéus

Fonte: Imagens obtidas do questionário aplicado ao operador aeroportuário.

Ressalta-se que, para a análise do nível de serviço oferecido, foram utilizadas informações disponibilizadas pelo operador do Aeroporto de Ilhéus e padrões de nível de serviço recomendados pela metodologia da IATA (2014), com base na movimentação de passageiros e tempos médios de espera em fila durante a HP. Além disso, foi considerado o atual cenário de dimensionamento dos componentes, isto é, o atual espaço disponibilizado para cada componente no terminal de passageiros.

2.4. Considerações sobre o nível de serviço oferecido

Conforme foi mencionado anteriormente, foram selecionados e apresentados 13 indicadores de nível de serviço oferecido para o Aeroporto de Ilhéus, dos quais três indicadores (ou seja, 23% da amostra) foram classificados com nível de serviço superdimensionados, quatro indicadores (ou seja, 31% da amostra) como ótimos e os outros seis indicadores foram classificados como subótimos.

Os indicadores de espaço, caracterizados pela análise das áreas destinadas ao processamento de passageiros, registraram, em sua maioria, um nível de serviço subótimo, conforme os padrões internacionais estabelecidos pela IATA (2014). No entanto, três componentes apresentaram indicadores superdimensionados que correspondem ao *check-in* de autoatendimento, ao despacho de bagagens do *check-in* de autoatendimento e ao *check-in* convencional. Acrescenta-se, ainda, que a proporção de assentos disponíveis para passageiros na hora-pico (HP) na sala de embarque foi também classificada como subótima.

Em relação aos indicadores de tempo, caracterizados pelo tempo despendido na fila dos componentes na HP, alcançaram, em sua maioria, um nível de serviço adequado, no qual receberam a classificação ótimo. Os componentes que registraram esse tipo de análise correspondem ao procedimento de despacho de bagagens do *check-in* de autoatendimento, ao *check-in* convencional, à inspeção de segurança e à restituição de bagagens, de acordo com os padrões estabelecidos pela IATA (2014). Enquanto isso, o componente de *check-in* de autoatendimento foi classificado como subótimo.

Pelo diagrama de espaço e tempo, revela-se a necessidade de melhoria na área destinada ao processamento de passageiros, em especial aos componentes de inspeção de segurança, *check-*

in de autoatendimento e restituição de bagagens (sala de desembarque). Uma vez que um baixo nível de serviço caracteriza-se por gerar transtornos aos usuários, enquanto um nível acima do adequado pode caracterizar-se por um desperdício de recursos.

Cabe destacar, ainda, que a avaliação do nível de serviço oferecido consiste em um diagnóstico da atual infraestrutura do aeroporto, de modo que seja possível identificar possíveis excessos ou escassez de recursos. Dessa forma, a metodologia se limita a analisar um ponto específico no tempo, não levando em consideração as eventuais oscilações na demanda. Sugere-se, portanto, que esse procedimento seja realizado permanentemente pelo operador do aeroporto, de modo a monitorar as oscilações de nível de serviço ocasionadas pelas variações na demanda observada.

3. Análise financeira

Neste capítulo é apresentada a análise financeira do Aeroporto de Ilhéus fundamentada em demonstrativos financeiros observados entre os anos de 2011 e 2014. Os principais itens avaliados foram: indicadores de composição de custo e de receita, parâmetros comparativos de eficiência e estimativa do ponto de equilíbrio (*break-even point*).

3.1. Diagnóstico financeiro

O diagnóstico financeiro envolve a análise e a interpretação de indicadores, permitindo monitorar e compreender o desempenho dos aeroportos regionais. Este diagnóstico contempla três níveis de análise: da origem dos custos e das receitas, dos níveis de eficiência de receita e custo, e do *break-even point*. Os resultados dos indicadores são comparados ao longo do período estudado (de 2011 a 2014), bem como o são com os resultados dos indicadores de outras unidades aeroportuárias da mesma categoria.

3.1.1. Análise da origem dos custos e das receitas

Nesta subseção são analisadas as fontes de receitas e de custos que compõem os resultados financeiros do aeroporto. Primeiramente, identifica-se o montante da receita que está comprometido com o custo operacional. Quanto menor o comprometimento, maior a capacidade de gerar lucro a partir das atividades operacionais. O Gráfico 17 ilustra a composição do custo operacional em três principais categorias: custos com serviços de terceiros, custo com pessoal e outros custos operacionais.

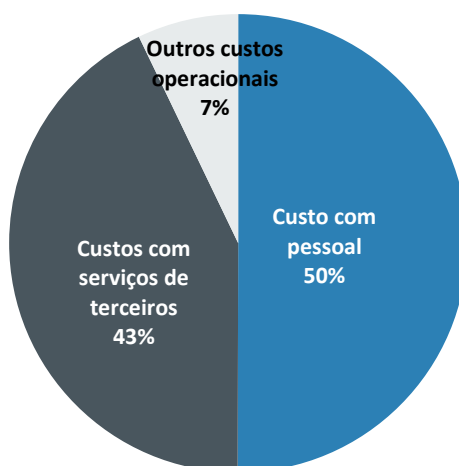


Gráfico 17 – Composição dos custos operacionais do Aeroporto de Ilhéus (2014)

Fonte: Dados obtidos do questionário aplicado ao operador aeroportuário. Elaboração: LabTrans/UFSC (2016)

O custo com pessoal e os custos com serviços de terceiros em aeroportos representam, em geral, o maior valor na composição dos custos totais. Das atividades que são terceirizadas no aeroporto em análise, pode-se citar os serviços de limpeza, vigilância, segurança operacional e jardinagem. Durante o período de 2011 a 2014, em média, esses custos apresentaram-se no patamar de 63,9% e 28,8% do custo operacional, respectivamente. Os outros custos operacionais são referentes a dispêndios com utilidades, manutenção, formação profissional, material de consumo etc.

Entre 2011 e 2012, verificou-se que o custo operacional do Aeroporto de Ilhéus apresentou um aumento de 8,9% e, ainda, a receita total teve uma redução de 64,6%, fazendo com que o indicador custo operacional por receita total aumentasse para 243,2%. No entanto, no final do período em análise (2013-2014), a diminuição de 27,2% dos custos operacionais provocou a redução no resultado do indicador para o valor de 179,9%.

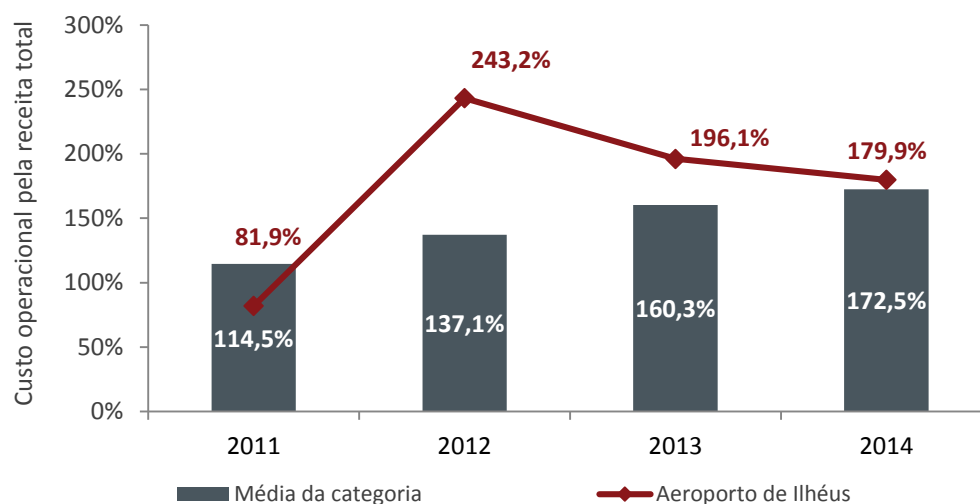


Gráfico 18 – Custo operacional pela receita total (2011-2014) – valores atualizados pelo IGP-M (ano-base 2013): Categoria IV

Fonte: Dados obtidos do questionário aplicado aos operadores aeroportuários. Elaboração: LabTrans/UFSC (2016)

Ao se avaliar a composição das receitas operacionais de um aeroporto, a principal análise que se faz é a diferenciação das receitas aeronáuticas das receitas não aeronáuticas. A distribuição das receitas no Aeroporto de Ilhéus em 2014, comparada aos demais aeroportos da sua categoria, apresenta-se no Gráfico 19.

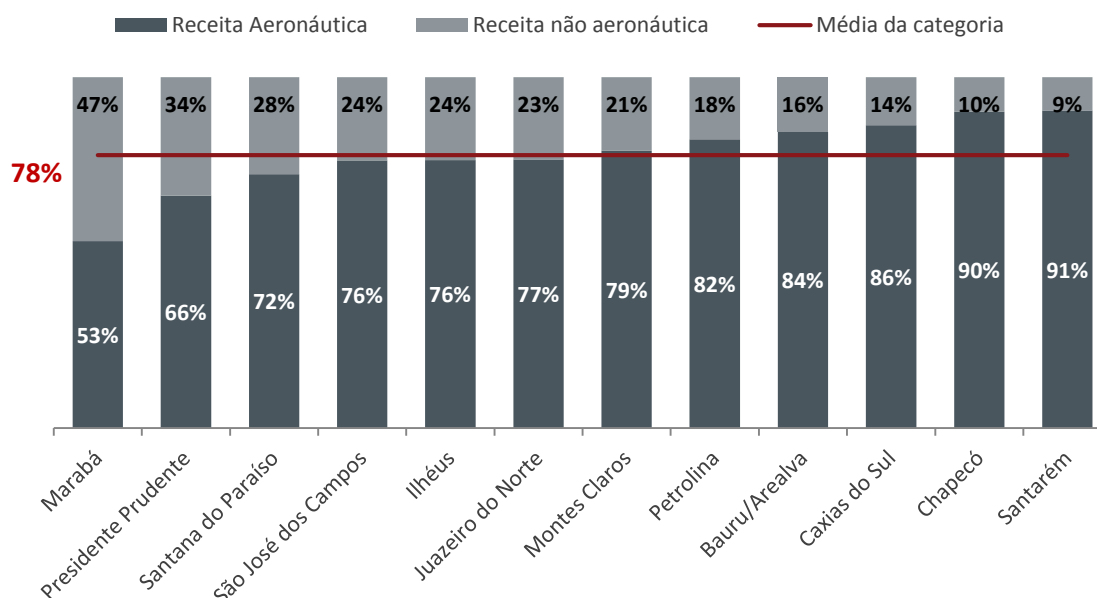


Gráfico 19 – Disposição das receitas aeronáuticas e não aeronáuticas pela receita operacional: Categoria IV (2014)

Fonte: Dados obtidos do questionário aplicado aos operadores aeroportuários. Elaboração: LabTrans/UFSC (2016)

Atualmente, aeroportos tendem a buscar, cada vez mais, receitas não aeronáuticas em relação às aeronáuticas. Esse movimento consiste em agregar mais serviços àqueles já oferecidos

aos passageiros, diversificando e ampliando as fontes de receitas.

O Aeroporto de Ilhéus apresentou uma redução acumulada de 72,0% nas receitas aeronáuticas entre os anos de 2011 e 2014, enquanto as receitas não aeronáuticas tiveram um crescimento acumulado de 40,6% no mesmo período. No final de 2014, o Aeroporto em análise apresentou uma proporção de receita não aeronáutica sobre a receita operacional total de aproximadamente 24%.

3.1.2. Nível de eficiência

Os indicadores analisados nesta seção permitem identificar o nível de eficiência do aeroporto, que pode ser medido como uma relação de produtividade em que se avaliam os recursos utilizados para produzir certo volume de atividade (produto/serviço). O método a ser utilizado para esta análise envolve o cálculo de indicadores que relacionam custos e receitas a componentes físico-operacionais do aeroporto, conforme evidenciado na literatura. Os indicadores utilizados nesta sessão estão resumidos na Figura 11.



Figura 11 – Componentes analisados para avaliar o nível de eficiência do aeroporto
Elaboração: LabTrans/UFSC (2016)

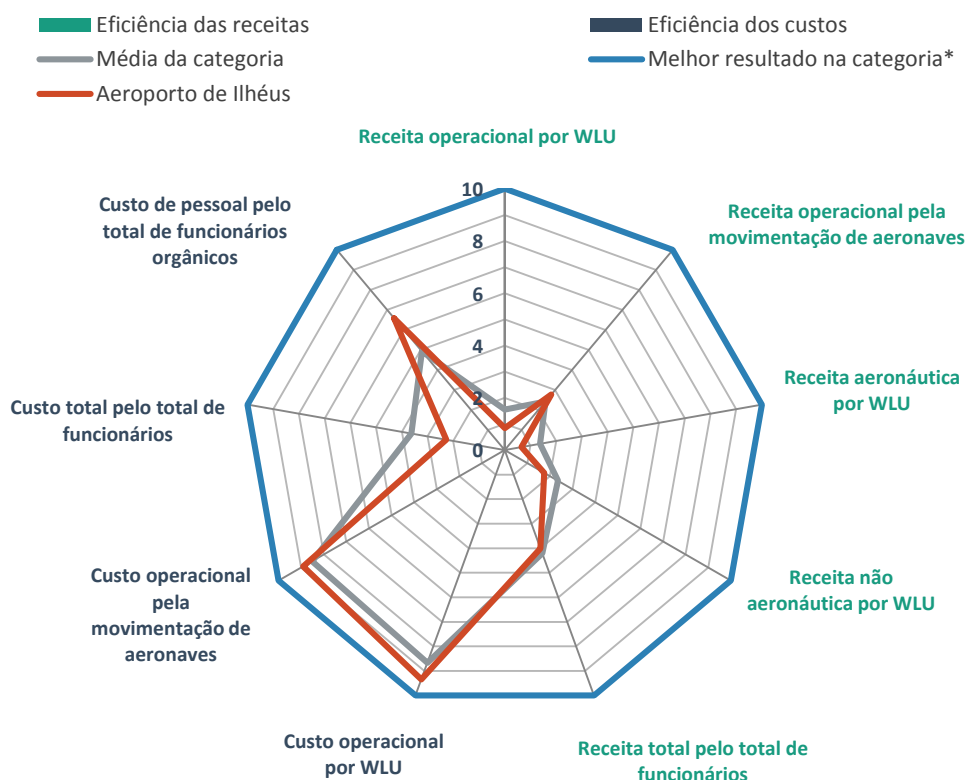
Na Tabela 13 são apresentados os indicadores de eficiência do Aeroporto de Ilhéus bem como a média, os melhores e os piores resultados da categoria.

Tabela 13 – Nível de eficiência do Aeroporto de Ilhéus: indicadores selecionados (2014)

Índices de eficiência de custos e receitas					
Indicador	Unidade	Aeroporto de Ilhéus	Média da categoria	Maior desempenho na categoria	Menor desempenho na categoria
Receita operacional por WLU	R\$/WLU	11,0	13,6	44,6	8,0
Receita operacional pela movimentação de aeronaves	R\$/movimento	1.007,8	940,1	2.437,6	459,9
Receita aeronáutica por WLU	R\$/WLU	8,4	10,4	34,0	6,7
Receita não aeronáutica por WLU	R\$/WLU	2,6	3,2	10,6	0,9
Receita total pelo total de funcionários (orgânicos e terceirizados)	R\$/funcionário	40.949,3	42.308,5	81.336,9	13.941,4
Custo operacional por WLU	R\$/WLU	20,5	41,0	1,0	299,3
Custo operacional pela movimentação de aeronaves	R\$/movimento	1.866,7	2.498,8	85,0	16.343,1
Custo total pelo total de funcionários (orgânicos e terceirizados)	R\$/funcionário	73.654,9	62.324,4	9.316,9	92.574,1
Custo de pessoal pelo total de funcionários orgânicos	R\$/funcionário	73.711,7	91.477,6	37.239,3	144.192,8

Fonte: Dados obtidos do questionário aplicado aos operadores aeroportuários. Elaboração: LabTrans/UFSC (2016)

No Gráfico 20 são apresentados os indicadores normalizados do Aeroporto de Ilhéus e a média da Categoria IV.



* Trata-se do maior resultado aferido nos indicadores de receitas ou do menor resultado aferido nos indicadores de custos, entre os aeroportos pertencentes à Categoria IV. Esse resultado será sempre igual a 10, devido à normalização, que utiliza a escala de 0 a 10.

Gráfico 20 – Nível de eficiência do Aeroporto de Ilhéus: indicadores normalizados (2014)

Fonte: Dados obtidos do questionário aplicado aos operadores aeroportuários. Elaboração: LabTrans/UFSC (2016)

Como pode ser observado no Gráfico 20, apenas um indicador de eficiência das receitas do Aeroporto de Ilhéus apresenta resultado positivo em relação à média da categoria, que corresponde ao indicador de receita operacional pela movimentação de aeronaves. Entre os indicadores de eficiência dos custos, os que apresentaram desempenhos melhores que a média são: custo operacional por WLU (do inglês – *Work Load Unit*)¹⁵; custo operacional por movimentos de aeronaves; e custo de pessoal por funcionários orgânicos. Ressalta-se que, para os indicadores de eficiência de custos, diferentemente dos indicadores de eficiência de receitas, quanto menor o valor do indicador, melhor é o desempenho do aeroporto.

O indicador receita operacional por WLU, representado no Gráfico 21, apresentou uma redução acumulada de aproximadamente 69,3% no período de 2011 a 2014, apresentando-se no patamar de R\$ 11,05 em 2014, aproximadamente 75,3% abaixo do melhor resultado da Categoria IV.

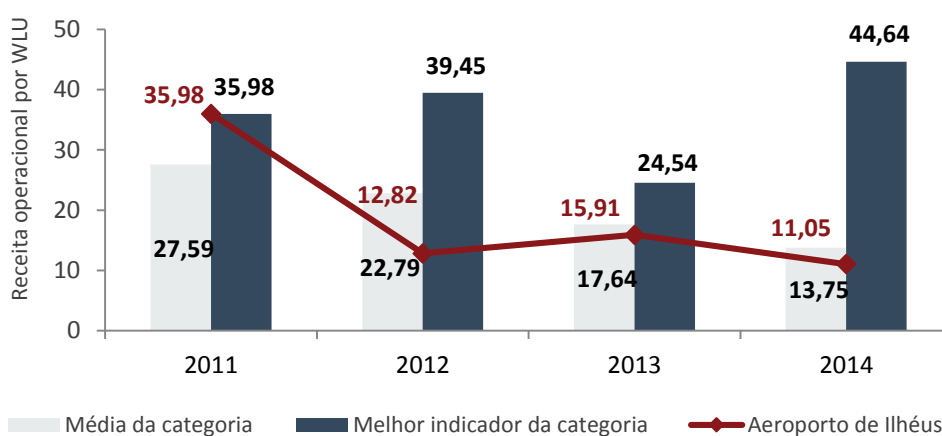


Gráfico 21 – Receita operacional por WLU, em R\$/WLU (2011-2014) – valores atualizados pelo IGP-M (ano-base 2013): Categoria IV

Fonte: Dados obtidos do questionário aplicado aos operadores aeroportuários. Elaboração: LabTrans/UFSC (2016)

Em relação ao indicador de receita operacional pela movimentação de aeronaves, cujo comportamento pode ser observado no Gráfico 22, verificou-se uma redução acumulada de 53,7%, chegando ao valor de R\$ 1.008 no final do período.

¹⁵ Unidade de medida que unifica a movimentação de passageiros e de cargas, isto é, um passageiro equivale a 100 kg de carga e vice-versa.

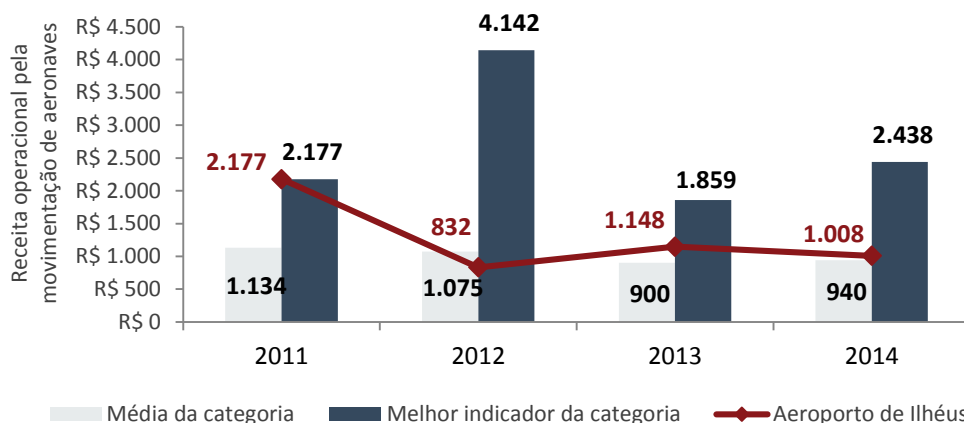


Gráfico 22 – Receita operacional pela movimentação de aeronaves, em R\$/movimento (2011-2014) – valores atualizados pelo IGP-M (ano-base 2013): Categoria IV
 Fonte: Dados obtidos do questionário aplicado aos operadores aeroportuários. Elaboração: LabTrans/UFSC (2016)

O indicador receita aeronáutica por WLU, representado no Gráfico 23, apresentou uma diminuição acumulada de 75,1% no período de 2011 a 2014, atingindo o valor de R\$ 8,44 em 2014. Esse resultado é 75,2% inferior ao melhor resultado da categoria e 18,8% abaixo da média da Categoria IV.

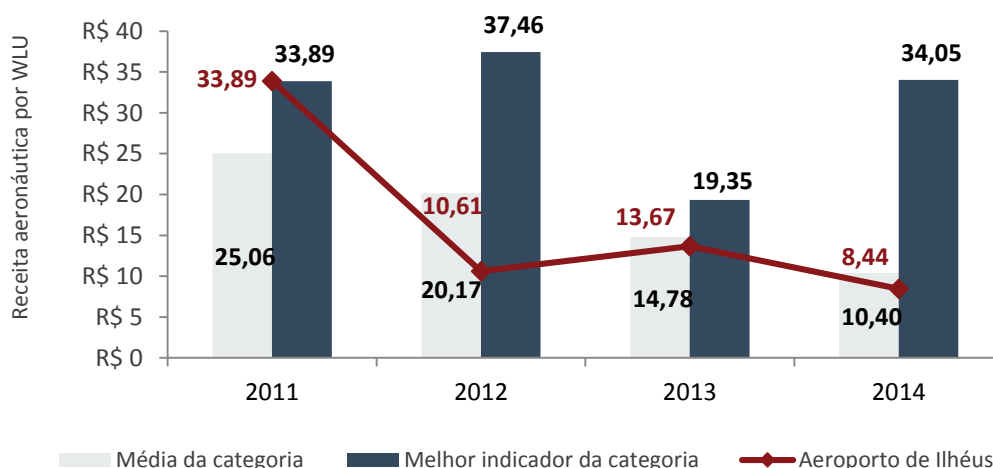


Gráfico 23 – Receita aeronáutica por WLU, em R\$/WLU (2011-2014) – valores atualizados pelo IGP-M (ano-base 2013): Categoria IV
 Fonte: Dados obtidos do questionário aplicado aos operadores aeroportuários. Elaboração: LabTrans/UFSC (2016)

O indicador receita não aeronáutica por WLU, por sua vez, representado no Gráfico 24, apresentou uma redução acumulada de 75,4% no período (2011 a 2014), atingindo o valor de R\$ 2,61 em 2014. Além disso, em 2014, o resultado desse indicador esteve 75,4% abaixo do melhor da categoria e 22,2% da média da Categoria IV.

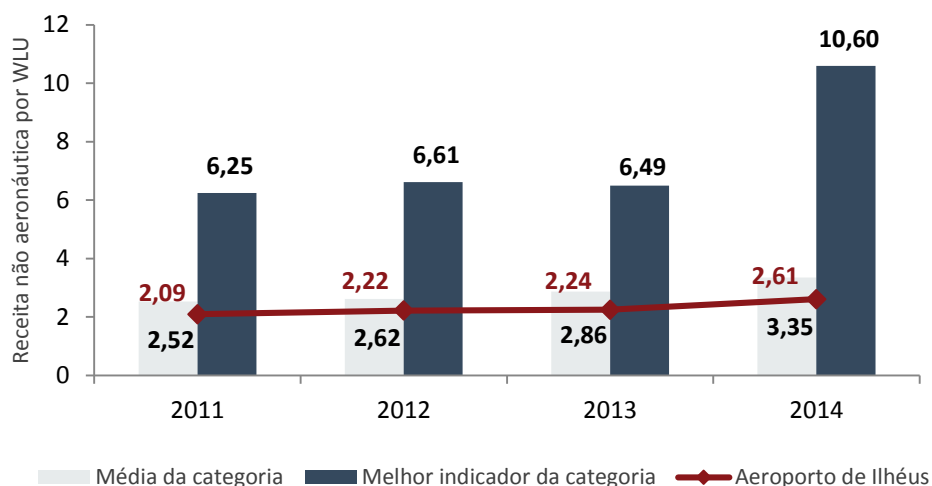


Gráfico 24 – Receita não aeronáutica por WLU, em R\$/WLU (2011-2014) – valores atualizados pelo IGP-M (ano-base 2013): Categoria IV

Fonte: Dados obtidos do questionário aplicado aos operadores aeroportuários. Elaboração: LabTrans/UFSC (2016)

A receita total em relação ao total de funcionários (orgânicos e terceirizados) do aeroporto, conforme representado no Gráfico 25, apresentou um resultado aproximadamente 15,8% menor do que a média da Categoria IV em 2014.

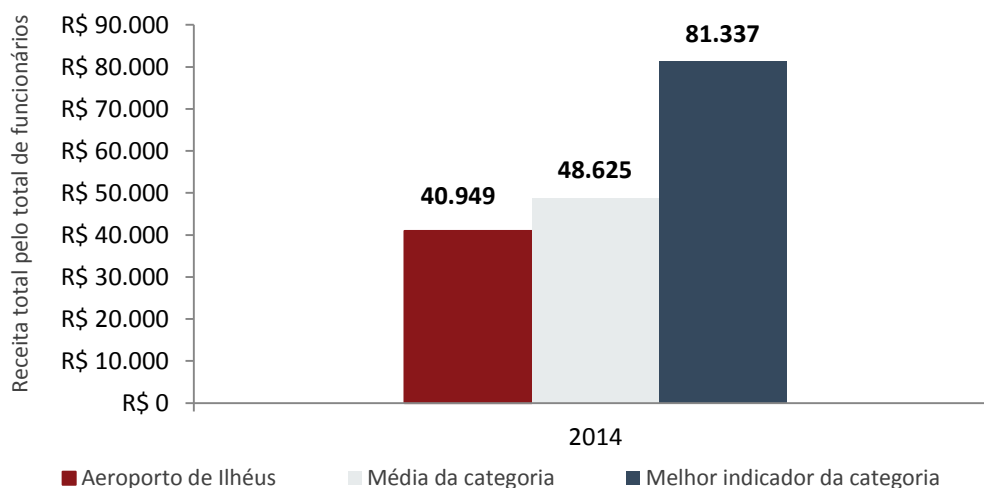


Gráfico 25 – Receita total pelo total de funcionários, em R\$/funcionário (2014) – valores atualizados pelo IGP-M (ano-base 2013): Categoria IV

Fonte: Dados obtidos do questionário aplicado aos operadores aeroportuários. Elaboração: LabTrans/UFSC (2016)

No Gráfico 26, são apresentados detalhamentos do indicador custo operacional por WLU de 2011 a 2014. Como observado, foi registrado uma diminuição acumulada de 30,9% no período, alcançando o valor de R\$ 20,46 em 2014. Assim, no final do período, o indicador apresentou-se 39,1% menor que o valor médio da Categoria IV.

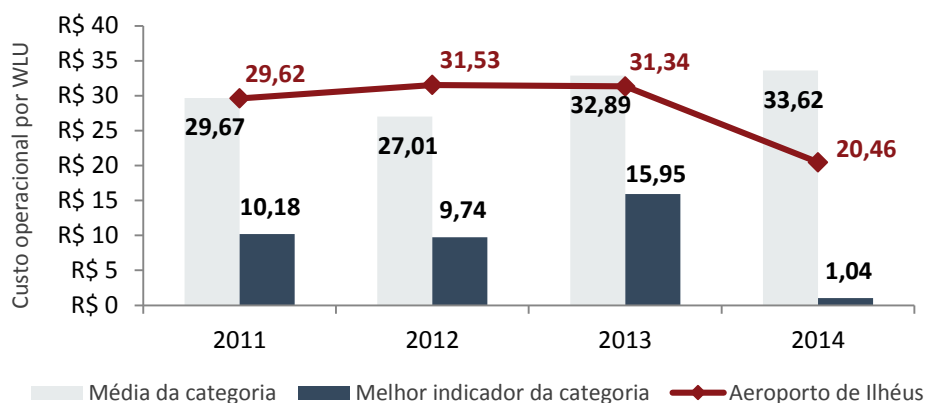


Gráfico 26 – Custo operacional por WLU, em R\$/WLU (2011-2014) – valores atualizados pelo IGP-M (ano-base 2013): Categoria IV

Fonte: Dados obtidos do questionário aplicado aos operadores aeroportuários. Elaboração: LabTrans/UFSC (2016)

O indicador custo operacional pela movimentação de aeronaves, representado no Gráfico 27, apresentou uma queda de aproximadamente 17% de 2013 para 2014. Essa queda foi resultante de um decréscimo de cerca de 27,2% nos custos operacionais. Ressalta-se que, em 2014, a diferença desse resultado para a média foi de R\$ 288,3.

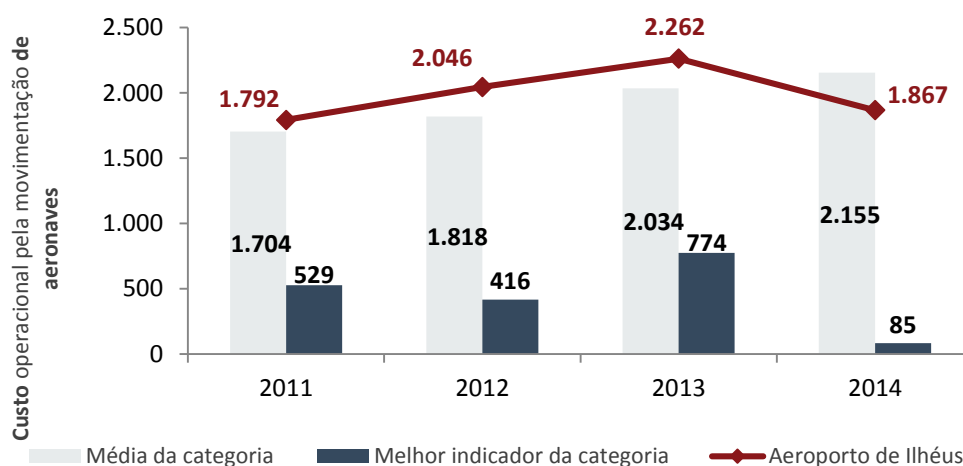


Gráfico 27 – Custo operacional pela movimentação de aeronaves, em R\$/movimento (2011-2014) – valores atualizados pelo IGP-M (ano-base 2013): Categoria IV

Fonte: Dados obtidos do questionário aplicado aos operadores aeroportuários. Elaboração: LabTrans/UFSC (2016)

O indicador custo total pelo total de funcionários (orgânicos¹⁶ e terceirizados), ilustrado pelo Gráfico 28, manteve um valor superior à média da categoria, registrando R\$ 73,6 mil por funcionário no ano de 2014. Esse desempenho representa para o aeroporto um custo por funcionário 12,4% maior que a média da categoria.

¹⁶ *Funcionário orgânico* é um termo comumente utilizado na gestão aeroportuária, que significa colaborador contratado diretamente pelo operador, ou seja, não terceirizado.

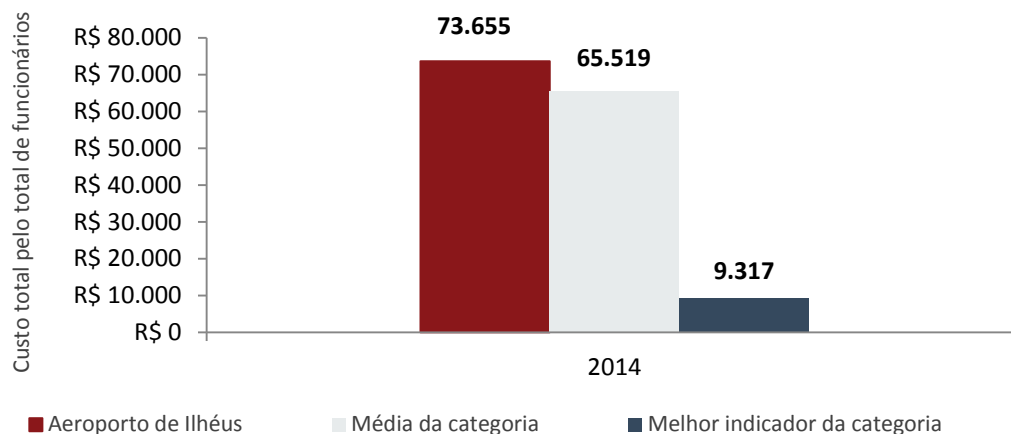


Gráfico 28 – Custo total pelo total de funcionários, em R\$/funcionário (2014) – valores atualizados pelo IGP-M (ano-base 2013): Categoria IV

Fonte: Dados obtidos do questionário aplicado aos operadores aeroportuários. Elaboração: LabTrans/UFSC (2016)

Por fim, o indicador custo de pessoal por funcionários orgânicos, conforme mostra o Gráfico 29, apresentou-se aproximadamente 16,7% abaixo da média da Categoria IV em 2014, com o resultado de R\$ 73.712 por funcionário.

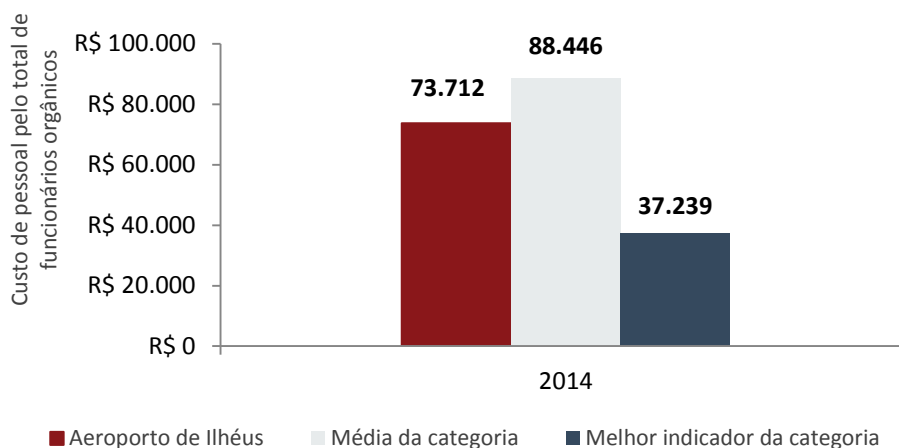


Gráfico 29 – Custo de pessoal pelo total de funcionários orgânicos, em R\$/funcionário (2014) – valores atualizados pelo IGP-M (ano-base 2013): Categoria IV

Fonte: Dados obtidos do questionário aplicado aos operadores aeroportuários. Elaboração: LabTrans/UFSC (2016)

3.1.3. Análise do ponto de equilíbrio financeiro

Com o intuito de determinar a quantidade necessária de produtos a serem vendidos, que não resulte em lucro ou prejuízo, utiliza-se a técnica do ponto de equilíbrio financeiro, também conhecida como ponto de ruptura ou *break-even point*.

A análise do ponto de equilíbrio financeiro de um aeroporto indica a movimentação anual, expressa em WLU, necessária para que os custos e as receitas operacionais se igualem, isto é, indica o ponto que torna o aeroporto sustentável financeiramente.

Cabe destacar que os aeroportos apresentam poucos custos variáveis, sendo majoritariamente constituídos de custos fixos. Portanto, para o cálculo do *break-even point* foram considerados como custos variáveis os que se referem aos custos com utilidades e com material de

consumo, normalmente relacionados ao consumo de água e de materiais provenientes do atendimento ao passageiro e/ou da limpeza do aeroporto, impactados por um maior nível de atividade operacional.

A Tabela 14 apresenta as variáveis envolvidas na meta de *break-even point* por WLU para o Aeroporto em análise.

Tabela 14 – Cálculo do *break-even point* (ponto de equilíbrio financeiro) para o Aeroporto de Ilhéus – valores atualizados pelo IGP-M para o ano de 2013

Break-even point (porto de equilíbrio financeiro)					
Ano	WLU movimentado	Break-even point (unid. WLU)	Diferença de WLU movimentado em relação ao break-even point	Diferença de WLU como percentual do break-even point (%)	Resultado líquido do exercício (R\$)
2011	517.806	418.627	99.179	24%	2.020.213
2012	529.567	1.325.783	-796.216	-60%	-9.990.327
2013	522.919	1.051.934	-529.015	-50%	-12.962.794
2014	583.071	1.092.600	-509.530	-47%	-8.864.387

Fonte: Dados obtidos do questionário aplicado ao operador aeroportuário. Elaboração: LabTrans/UFSC (2016)

Ao longo do período analisado, evidenciou-se uma queda acumulada de 69,4% na margem de contribuição por WLU. De 2011 para 2012, a margem de contribuição por WLU apresentou uma redução de 65,2%, enquanto o custo fixo aumentou 10,2%. Isso fez com que, em 2012, a diferença de WLU como percentual do *break-even point* se apresentasse no patamar de -60%.

O Gráfico 30 apresenta a evolução do nível de operação do aeroporto em relação ao seu ponto de equilíbrio.

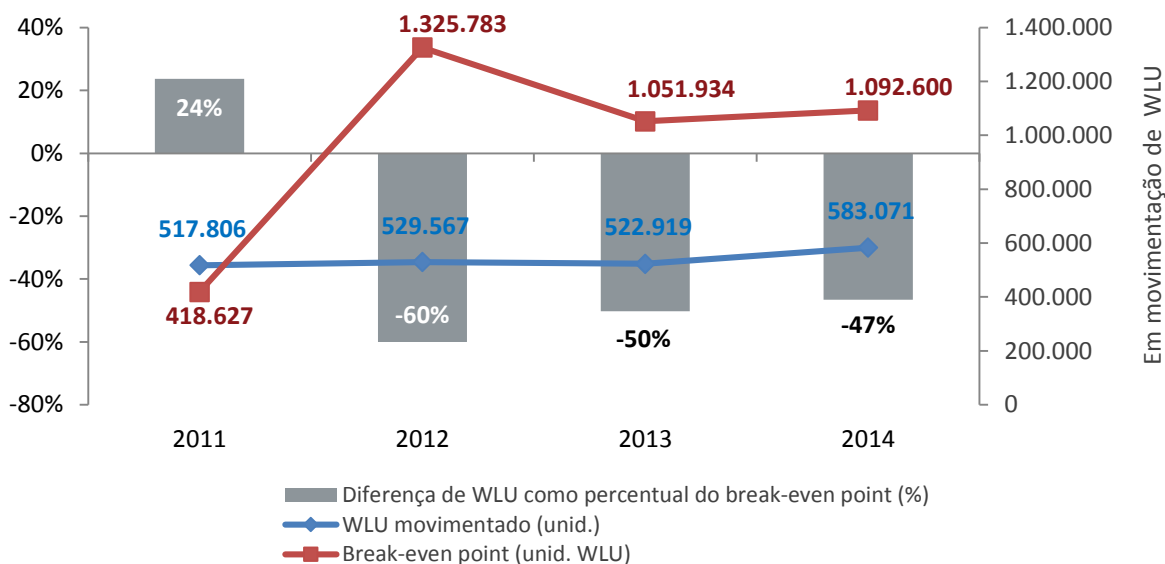


Gráfico 30 – Break-even point para o Aeroporto de Ilhéus (2011-2014)

Fonte: Dados obtidos do questionário aplicado ao operador aeroportuário. Elaboração: LabTrans/UFSC (2016)

Conforme observado no gráfico, exceto em 2011, o Aeroporto de Ilhéus apresentou-se abaixo do *break-even point*. Como mencionado, houve uma expressiva diferença de WLU como percentual do *break-even point* no ano de 2012, mas esta vem diminuindo ao longo dos anos. Em 2014, a diferença entre o WLU movimentado e o *break-even point* foi um déficit de 509,5 mil WLU.

3.2. Considerações sobre a análise financeira

Esta análise teve como objetivo realizar um diagnóstico da situação financeira do Aeroporto de Ilhéus, verificando seu desempenho frente aos aeroportos da Categoria IV.

O Aeroporto de Ilhéus registrou uma redução acumulada de aproximadamente 64,6% em sua receita total durante o período de 2011 a 2014, enquanto na movimentação de passageiros apresentou aumento acumulado de 13,7%. No que se refere ao custo total acumulado, houve uma redução em torno de 22,2%.

No entanto, o resultado financeiro foi negativo no final do período analisado, ou seja, a soma de receitas foi inferior ao montante de custos. Assim, o Aeroporto de Ilhéus apresentou um montante de receita total comprometida com o custo operacional em nível superior ao da média da Categoria IV, registrando um indicador de custo operacional por receita total equivalente a 179,9%, enquanto a média da categoria foi de 172,5%.

Entre os cinco índices de eficiência das receitas, o Aeroporto de Ilhéus apresentou resultado acima da média da Categoria IV apenas no indicador de receita operacional pela movimentação de aeronaves. No entanto, o aeroporto alcançou desempenho melhor que a média em três de quatro índices de eficiência dos custos: custo operacional por WLU; custo operacional por movimentos de aeronaves; e custo de pessoal por funcionários orgânicos.

Simultaneamente ao baixo desempenho na eficiência das receitas, apresentando resultados inferiores à média da categoria, o aeroporto esteve abaixo de seu *break-even point* no período de 2012 a 2014. Em 2014, a diferença entre o WLU movimentado e o ponto de equilíbrio foi um déficit de 509,5 mil WLU.

4. Análise organizacional

Este capítulo apresenta uma descrição do modelo de gestão do Aeroporto de Ilhéus, um diagnóstico de sua estrutura organizacional e uma análise do desempenho organizacional, por meio da aplicação de indicadores de produtividade e rentabilidade, que relacionam a quantidade de colaboradores da organização a aspectos operacionais e de gestão, como movimentação de passageiros e cargas e receitas geradas.

4.1. Modalidade de exploração do aeródromo

De acordo com a Portaria n.º 183, de 14 de agosto de 2014, que aprova o Plano Geral de Outorgas, os aeródromos civis públicos serão explorados por meio:

1. Da Infraero, ou suas subsidiárias;
2. De concessão;
3. De autorização;
4. Do Comando da Aeronáutica (COMAER); ou
5. De delegação a estados, Distrito Federal ou municípios (BRASIL, 2014).

A modalidade de exploração do Aeroporto de Ilhéus corresponde à primeira opção, por meio da Infraero. A empresa estatal foi criada pela Lei n.º 5.862, de 1972, que lhe dá a competência de, entre outras atribuições, superintender técnica, operacional e administrativamente as unidades da infraestrutura aeroportuária. A *Infraero* é, portanto, o organismo da administração pública federal que tem por objetivo explorar os aeroportos de interesse da União, determinados estrategicamente pela SAC/PR.

A Infraero é gerida por uma Diretoria Executiva, subordinada a uma Assembleia Geral, constituída por um Conselho de Administração, um Conselho Fiscal e uma Auditoria Interna. A Diretoria Executiva, por sua vez, constitui a Presidência da Infraero e suas sete diretorias, entre elas a Diretoria de Aeroportos, que abarca as superintendências de todos os aeroportos administrados pela empresa – denominados também de Centros de Negócios. As demais diretorias prestam suporte aos aeroportos nas áreas financeira, jurídica, de engenharia e de meio ambiente, entre outras.

4.2. Estrutura organizacional

O diagnóstico da estrutura organizacional tem como objetivo analisar a atual composição da gestão e operação do aeroporto. Dessa forma, o organograma a seguir expõe a estrutura formal da empresa, ou seja, a disposição e a hierarquia dos departamentos e setores que a compõem. Na sequência, é apresentada uma descrição das atividades do aeroporto, cujas estruturas de pessoal são regulamentadas por legislação.

O organograma do Aeroporto de Ilhéus, disponibilizado pelo operador aeroportuário, está ilustrado na Figura 12.

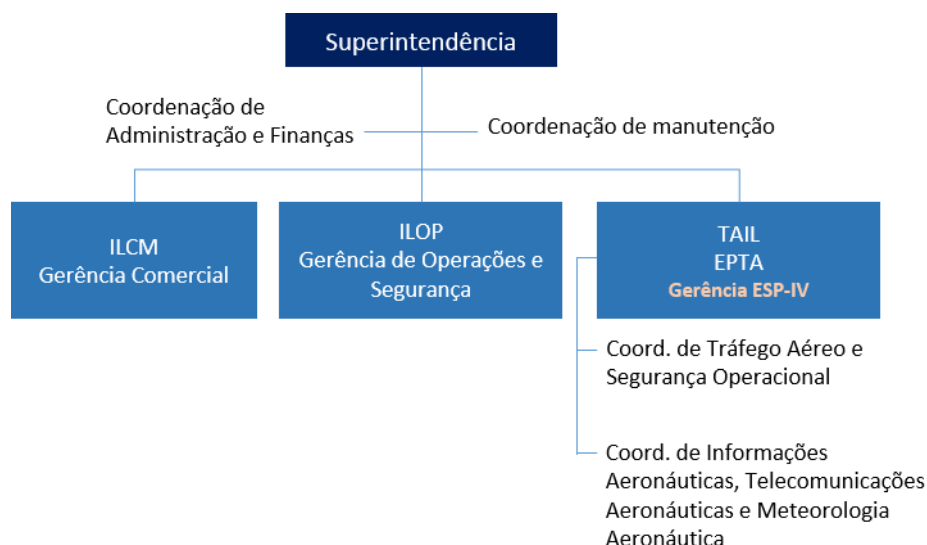


Figura 12 – Organograma do Aeroporto de Ilhéus

Fonte: Dados obtidos do questionário aplicado ao operador aeroportuário. Elaboração: LabTrans/UFSC (2016)

A estrutura organizacional do Aeroporto de Ilhéus compreende três gerências e quatro coordenações abaixo da superintendência em um arranjo que totaliza 162 funcionários, considerando os colaboradores orgânicos (81) e os terceirizados (81). Além disso, o operador do aeroporto informou, através do questionário, a quantidade de funcionários por área, representada na Tabela 15.

Tabela 15 – Disposição de funcionários por área administrativa do Aeroporto de Ilhéus

Funcionários por área	
Departamentos/Áreas	Quantidade de funcionários
Superintendência	3
Coordenação de Administração e Finanças	6
Gerência Comercial	1
Coordenação de Manutenção	6
Gerência de Operações e Segurança	29
Encarregadoria de SGO*	1
Gerência EPTA	1
Coordenação de Tráfego Aéreo e Segurança Operacional	19
Coordenação de Telecomunicações, Informações e Meteorologia Aeronáutica	15

*Sistema de Gerenciamento da Segurança Operacional

Fonte: Dados obtidos do questionário aplicado ao operador aeroportuário. Elaboração: LabTrans/UFSC (2016)

Além disso, a comunidade aeroportuária, somatório de todas as pessoas que trabalham direta e indiretamente no Aeroporto de Ilhéus, é composta por 518 pessoas.

4.2.1. Gestão do aeroporto

O RBAC n.º 153 – Emenda n.º 00 (Aeródromos – Operação, Manutenção e Resposta à Emergência) prevê as atividades operacionais para as quais o aeroporto deve designar, por ato próprio, um responsável exclusivo. São elas:

1. Gestão do aeródromo;
2. Gerenciamento da segurança operacional;
3. Operações aeroportuárias;
4. Manutenção do aeródromo;
5. Resposta à emergência aeroportuária (ANAC, 2012a).

O RBAC n.º 153 – Emenda n.º 00 determina, também, a permissão ou não de acúmulo dessas cinco atividades para os profissionais responsáveis por cada aeródromo brasileiro de acordo com a classe atribuída ao aeródromo. Essa classe é obtida a partir da média de movimentação anual dos três anos precedentes (ANAC, 2012a). Na Tabela 16, estão representados os requisitos de acordo com a classe do aeródromo.

Tabela 16 – Requisitos de estrutura gerencial de acordo com o RBAC n.º 153 – Emenda n.º 00

Possibilidade de acumulação	Acumulação de responsabilidade para as classes de aeródromos					
	Classe I-A menor que 100k PAX/ano sem voo regular	Classe I-B menor que 100k PAX/ano com voo regular	Classe II-A 100k a 400k PAX/ano sem voo regular	Classe II-B 100k a 400k PAX/ano com voo regular	Classe III 400k a 1.000k PAX/ano	Classe IV maior que 1.000k PAX/ano
Acumulação de responsabilidades pelas atividades previstas	Não exigido	Livre acumulação	Livre acumulação	Mínimo de dois profissionais atuando nas atividades previstas	Proibida acumulação	Proibida acumulação
Acumulação de responsabilidades pelas atividades previstas em mais de um aeródromo	Não exigido	Permitida acumulação	Permitida acumulação	Permitida acumulação	Proibida acumulação	Proibida acumulação

Fonte: ANAC (2012a). Elaboração: LabTrans/UFSC (2016)

O Aeroporto de Ilhéus é classificado como Classe III pelo regulamento e, portanto, tem o acúmulo de função proibido para as atividades previstas pelo RBAC n.º 153 – Emenda n.º 00. O operador informou que o aeroporto disponibiliza profissionais responsáveis exclusivamente para cada uma das cinco atividades aeroportuárias. A Tabela 17 identifica o cargo ocupado por esses profissionais, bem como há quanto tempo eles ocupam o cargo.

Tabela 17 – Lista do cargo e da experiência de cada profissional responsável pelas atividades aeroportuárias do Aeroporto de Ilhéus, previstas no RBAC n.º 153 – Emenda n.º 00

Profissionais responsáveis pelas atividades aeroportuárias		
Atividades aeroportuárias	Cargo ocupado no aeroporto	Ocupa o cargo desde
Gestão do aeródromo	Superintendente Aeroporto – Grupo III	2009
Sistema de gerenciamento da segurança operacional	Encarregado de Atividade de Segurança Operacional	2014
Operações aeroportuárias	Gerente de Operações e Segurança	2014
Manutenção do aeródromo	Coordenador de Manutenção	2007
Resposta à emergência aeroportuária	Responsável pela Resposta à Emergência Aeroportuária	2014

Fonte: Dados obtidos do questionário aplicado ao operador aeroportuário. Elaboração: LabTrans/UFSC (2016)

4.2.2. Estrutura de proteção e emergência

A estrutura de proteção e emergência é dividida em duas áreas: o Serviço de Prevenção, Salvamento e Combate a Incêndios em Aeródromos Civis (SESCINC)¹⁷ e a Segurança da Aviação Civil, também conhecida como *Aviation Security* (AVSEC).

A primeira delas, o SESCINC, é responsável pelo resgate, controle e combate a incêndios. O operador do aeródromo informou que o SESCINC do Aeroporto de Ilhéus é classificado como Categoria 6. Assim, a Resolução n.º 279/2013 da ANAC determina o efetivo mínimo necessário para a operação dos Carros Contraincêndio (CCI), Carros de Resgate e Salvamento (CRS) e dos Carros de Apoio ao Chefe de Equipe (CACE). Uma vez que a resolução determina também a quantidade mínima de cada carro por categoria, é possível estimar o efetivo mínimo total de cada turno de trabalho necessário para cada nível, conforme apresenta a Tabela 18. A Categoria 6, na qual o SESCINC do Aeroporto de Ilhéus se enquadra, está destacada.

Tabela 18 – Estrutura mínima da equipe de SESCINC por turno

SESCINC	Estrutura mínima da equipe de SESCINC por Categoria									
	Cat. 1	Cat. 2	Cat. 3	Cat. 4	Cat. 5	Cat. 6	Cat. 7	Cat. 8	Cat. 9	Cat. 10
Bombeiro de aeródromo	2	2	2	2	2	4	4	6	6	6
Motorista/Operador de CCI	1	1	1	1	1	2	2	3	3	3
Motorista de veículo de apoio	Isento	Isento	Isento	Isento	1	1	1	2	2	2
Líder de equipe de resgate	Isento	Isento	Isento	Isento	1	1	1	1	1	1
Resgatista	Isento	Isento	Isento	Isento	3	3	3	3	3	3
Chefe de equipe de serviço	Isento	Isento	Isento	Isento	Isento	Isento	Isento	1	1	1
TOTAL	3	3	3	3	8	11	11	16	16	16

Fonte: ANAC (2013). Elaboração: LabTrans/UFSC (2016)

A relação de profissionais necessários para cada veículo e a quantidade necessária para cada categoria estão dispostas no Apêndice deste relatório.

O operador do Aeroporto informou um efetivo total de 42 colaboradores, considerando-se todos os turnos e o contingente de reserva e/ou folguistas. A Tabela 19 apresenta a quantidade de colaboradores por turno, sendo cada turno de 24 horas.

¹⁷ Em inglês – *Rescue and Fire Fighting Services* (RFFS).

Tabela 19 – Estrutura do SESCINC: efetivo mínimo vs. efetivo existente no Aeroporto de Ilhéus

Efetivo do SESCINC por turno		
Profissionais do SESCINC	Efetivo mínimo	Efetivo no aeroporto
Bombeiro de aeródromo	4	4
Bombeiro de aeródromo motorista/operador de CCI	2	2
Bombeiro de aeródromo motorista de veículo de apoio	1	-
Líder de equipe de resgate	1	-
Bombeiro de aeródromo resgatista	3	-
Bombeiro de aeródromo chefe de equipe de serviço	-	1
Bombeiro de aeródromo operador de sistema de comunicação da SCI*	-	1
Total por turno	11	8

* Seção Contraincêndio

Fonte: ANAC (2013) e dados obtidos do questionário aplicado ao operador aeroportuário.

Elaboração: LabTrans/UFSC (2016)

A segunda área de estrutura de proteção e emergência, a AVSEC, é responsável pela proteção das zonas de segurança do aeroporto. A quantidade de colaboradores em atuação é definida pela capacidade máxima de transporte de passageiros da maior aeronave que opera voos regulares, como pode ser observado na Tabela 20.

Tabela 20 – Estrutura da equipe da AVSEC, por turno, prevista em legislação

Cargos	Estrutura mínima para AVSEC por turno			
	Voo internacional: aeronave com mais de 60 assentos	Voo doméstico: aeronave com mais de 60 assentos	Voo doméstico: aeronave com 31 a 60 assentos	Voo doméstico: aeronave com menos de 31 assentos
APAC* de acesso dos passageiros	4	3	1	-
Vigilante de acesso dos passageiros	-	-	1	1
APAC de acesso dos funcionários	3	2	-	-
Supervisor	1	1	-	-
APAC/vigilante de acesso externo (veículos)	2	-	-	-
Vigilante de acesso externo (veículos)	-	2	1	-
Total	10	8	3	1

* Agente de Proteção da Aviação Civil

Fonte: Brasil (2005). Elaboração: LabTrans/UFSC (2016)

A Tabela 21 apresenta a relação de funcionários na AVSEC do Aeroporto. Esses funcionários trabalham em quatro turnos de 6 horas. Considerando-se todos os turnos e o contingente de reserva e/ou folguistas, há um total de 27 funcionários.

Tabela 21 – Estrutura da AVSEC: efetivo mínimo vs. efetivo existente no Aeroporto de Ilhéus

Estrutura da AVSEC por turno		
Função	Efetivo mínimo	Efetivo no aeroporto
APAC acesso dos passageiros	3	3 a 6 (variável a depender do turno)
Vigilante de acesso dos passageiros	-	-
APAC de acesso dos funcionários	2	-
Supervisor	1	1
APAC/vigilante de acesso externo (veículos)	-	-
Vigilante de acesso externo (veículos)	2	2
Total por turno	8	6 a 9

Fonte: IAC 107-1004A (BRASIL, 2005) e dados obtidos do questionário aplicado ao operador aeroportuário.
Elaboração: LabTrans/UFSC (2016)

4.2.3. Estrutura de telecomunicação e de tráfego aéreo

Segundo a Instrução do Comando da Aeronáutica (ICA) 63-10, a EPTA é definida como:

[...] uma autorizada de serviço público pertencente a pessoa física ou jurídica de direito público ou privado, dotada de pessoal, instalações, equipamentos, sistemas e materiais suficientes para prestar, isolada ou cumulativamente, os seguintes serviços: Controle de Tráfego Aéreo (Controle de Aproximação e/ou Controle de Aeródromo), Informação de Voo de Aeródromo (AFIS), Telecomunicações Aeronáuticas, Meteorologia Aeronáutica, Informações Aeronáuticas e de Alerta; apoiar a navegação aérea por meio de auxílios à navegação aérea; apoiar as operações de pouso e decolagem em plataformas marítimas, ou ainda veicular mensagens de caráter geral entre as entidades autorizadas e suas respectivas aeronaves, em complemento à infraestrutura de apoio à navegação aérea provida e operada pela União COMAER-DECEA. (BRASIL, 2016, p. 13).

A EPTA do Aeroporto de Ilhéus é de Categoria Especial (CAT-ESP), isto é, controla o movimento de aeronaves no aeródromo a partir de uma torre de controle. Para este tipo de serviço, segundo a Instrução do Comando da Aeronáutica (ICA) 63-10 de 2016, são necessários, no mínimo, seis profissionais por turno, conforme demonstrado na Tabela 21, que também apresenta a relação de funcionários na EPTA do aeroporto, informada pelo operador. Esses funcionários trabalham em quatro turnos de 6 horas e, considerando todos os turnos e o contingente de reserva e/ou folguistas, há um total de 38 funcionários.

Tabela 22 – Estrutura da EPTA: efetivo mínimo vs. efetivo existente no Aeroporto de Ilhéus

Estrutura da EPTA – CAT-ESP		
Profissional da EPTA	Efetivo mínimo	Efetivo no aeroporto
Controlador de tráfego aéreo	1	2 a 3
Operador de terminal da AFTN* ou do AMHS**	1	3
Técnico meteorologistas	1	1 a 2
Operador de sala de informações aeronáuticas/AIS***	1	2 a 3
Técnico de manutenção de equipamentos	1	-
Gerente operacional	1	-
Operador de estação aeronáutica	-	-
Total por turno	6	8 a 11

* Aeronautical Fixed Telecommunication Network, ou Rede Fixa de Telecomunicações Aeronáuticas.

** Aeronautical Message Handling System, ou Sistema de Tratamento de Mensagens Aeronáuticas.

*** Aeronautical Information Service, ou Serviço de Informação Aeronáutica.

Fonte: ICA 63-10 (BRASIL, 2016) e dados obtidos do questionário aplicado ao operador aeroportuário.

Elaboração: LabTrans/UFSC (2016)

4.3. Avaliação do desempenho organizacional

Os indicadores são definidos como valores quantitativos que permitem obter informações sobre atributos, características e resultados de um serviço, um processo ou um produto específico. Em síntese, indicadores de desempenho representam uma linguagem matemática e servem de parâmetro para medir a eficiência e a produtividade dos processos organizacionais.

O primeiro indicador a ser aplicado ao aeroporto é o grau de terceirização¹⁸, calculado em função da quantidade de funcionários terceirizados pelo número total de funcionários (orgânicos e terceirizados). Tal indicador calculado para o Aeroporto de Ilhéus está representado no Gráfico 31.



Gráfico 31 – Grau de terceirização do Aeroporto de Ilhéus

Fonte: Dados obtidos do questionário aplicado ao operador aeroportuário. Elaboração: LabTrans/UFSC (2016)

Conforme observado, o aeroporto apresenta um quadro de funcionários terceirizados igual ao contingente de colaboradores próprios. As áreas terceirizadas estão listadas na Tabela 23.

¹⁸ O grau de terceirização é relativo ao corpo de funcionários, ou seja, ao percentual de funcionários que não fazem parte da administração direta do aeroporto. Geralmente, esses profissionais executam atividades na área de limpeza, vigilância e operações de rampa.

A composição e a proporção das quantidades de funcionários orgânicos e terceirizados são arbitradas pelo próprio operador aeroportuário, de acordo com a sua estratégia para gestão de recursos humanos.

Tabela 23 – Atividades terceirizadas no Aeroporto de Ilhéus

Departamentos/áreas
Limpeza
Vigilância
Segurança operacional
Jardinagem
Outras

**Fonte: Dados obtidos do questionário aplicado ao operador aeroportuário.
Elaboração: LabTrans/UFSC (2016)**

Os demais indicadores de desempenho organizacional relacionam o número total de funcionários no aeroporto, descontando-se os profissionais da EPTA¹⁹, com dados operacionais e financeiros. O comparativo entre o desempenho do Aeroporto de Ilhéus com os resultados obtidos na categoria, bem como a média observada, está exposto na Tabela 24.

Tabela 24 – Comparativo entre desempenhos operacionais da Categoria IV (2014)

Indicadores de desempenho organizacional					
	Indicador	Unidade	Aeroporto de Ilhéus	Média da Categoria	Melhor desempenho na Categoria
Receitas	Receitas operacionais pelo total de funcionários	R\$/funcionário	52.594,59	46.697,65	93.922,10
	Receitas aeronáuticas pelo total de funcionários	R\$/funcionário	40.177,87	36.042,92	84.687,92
	Receitas não aeronáuticas pelo total de funcionários	R\$/funcionário	12.416,72	9.841,90	28.138,81
Movimentação	Movimentação anual de passageiros pelo total de funcionários	PAX/funcionário	4.465	3.951	9.542
	Movimentação de cargas (kg) pelo total de funcionários	kg/funcionário	11.222	12.901	64.672
	WLU pelo total de funcionários	WLU/funcionário	4.577	4.080	9.620
	Movimentação de passageiros na HP pelo total de funcionários	PAX/funcionário	2,36	3,54	12,27

**Fonte: Dados obtidos do Sistema Hórus e do questionário aplicado aos operadores aeroportuários.
Elaboração: LabTrans/UFSC (2016)**

Conforme ilustra o Gráfico 32, os indicadores que relacionam o número total de funcionários à rentabilidade da organização estão acima da média da Categoria IV, indicando desempenho dos funcionários no Aeroporto de Ilhéus superior à média do grupo.

¹⁹ Essa medida foi adotada uma vez que foram identificados alguns casos na Categoria IV de EPTA operada por militares da Aeronáutica, bem como de EPTA operada pela Infraero com coordenação direta da sede da empresa em Brasília, sem gerência da superintendência do aeroporto. Esses casos diferem em diversos aspectos dos casos de EPTA vinculada à gestão do aeroporto e, por essa razão, optou-se por retirar esses profissionais das análises comparativas.

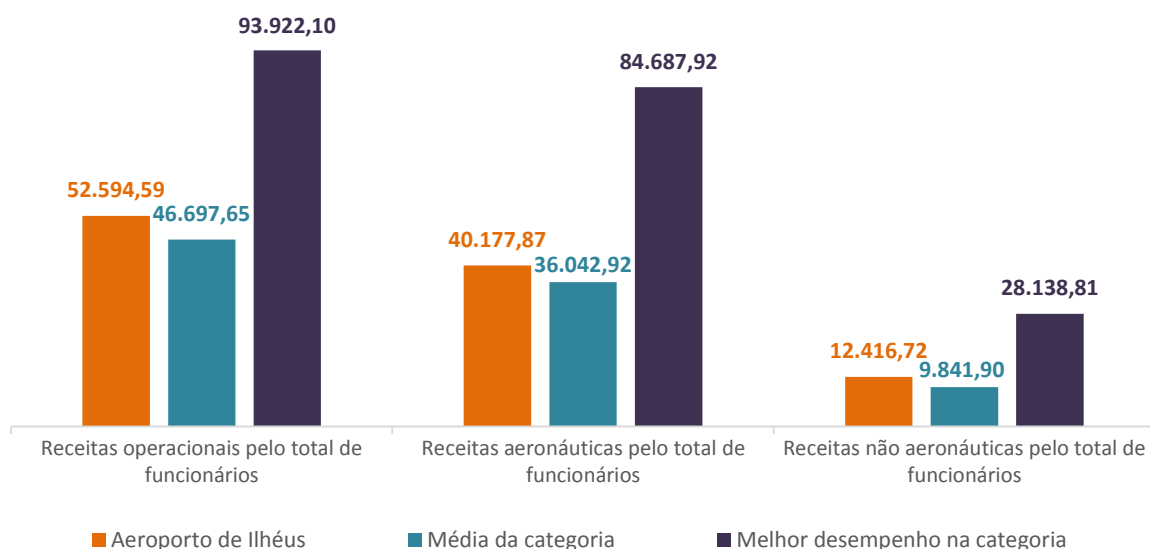


Gráfico 32 – Indicadores de receitas por colaborador: Categoria IV (2014)

Fonte: Dados obtidos do Sistema Hórus e do questionário aplicado aos operadores aeroportuários.
Elaboração: LabTrans/UFSC (2016)

O aeroporto possui um quadro de 162 funcionários, considerando-se orgânicos e terceirizados. O Gráfico 33 apresenta três indicadores de produtividade calculados para o aeroporto, a média da Categoria IV e o melhor desempenho do grupo. No ano de 2014, foram processados 4.465 passageiros por funcionário, um resultado acima da média observada no grupo de comparação, assim como o resultado do indicador que relaciona a movimentação de WLU ao número de funcionários. O indicador de carga movimentada por funcionário, por sua vez, apresentou desempenho abaixo da média da categoria.

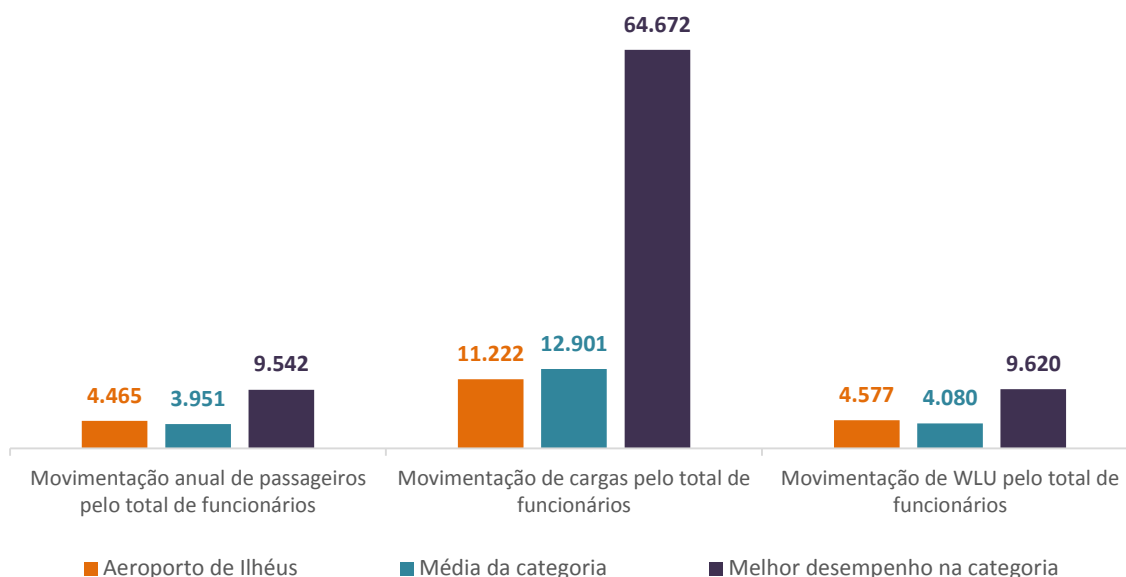


Gráfico 33 – Indicadores de movimentação por colaborador: Categoria IV (2014)

Fonte: Dados obtidos do Sistema Hórus e do questionário aplicado aos operadores aeroportuários.
Elaboração: LabTrans/UFSC (2016)

O Gráfico 34 apresenta o indicador que relaciona a movimentação de passageiros na HP com o número de funcionários. O Aeroporto de Ilhéus obteve resultado abaixo do observado na média da Categoria IV.

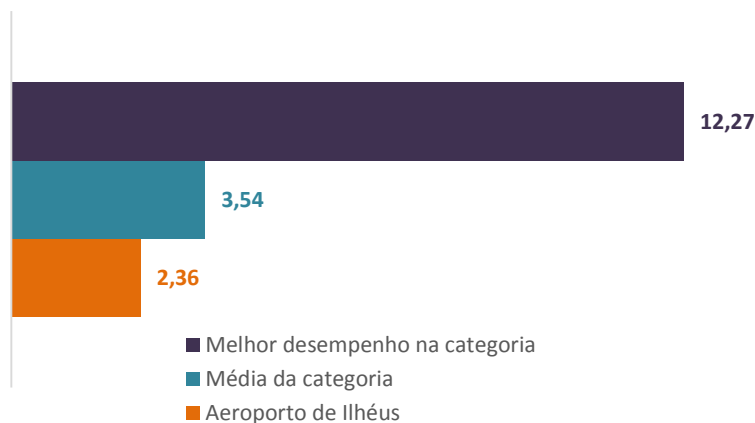


Gráfico 34 – Indicador de movimentação de passageiros na HP por funcionários: Categoria IV
 Fonte: Dados obtidos do questionário aplicado aos operadores aeroportuários. Elaboração: LabTrans/UFSC (2016)

A avaliação do desempenho organizacional do Aeroporto de Ilhéus aponta para a quinta maior produtividade em termos de WLU por número de funcionários da Categoria IV, conforme exposto no Gráfico 35.

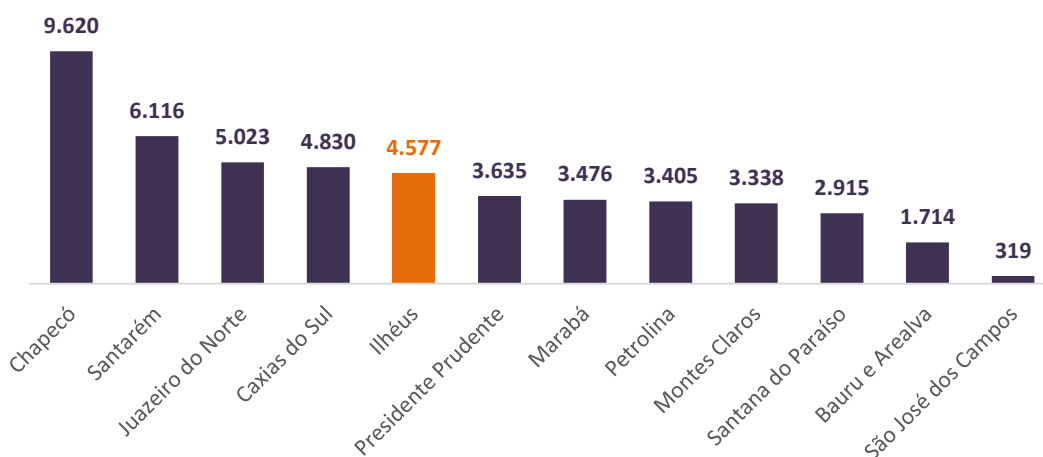


Gráfico 35 – WLU pelo total de funcionários: Categoria IV
 Fonte: Dados obtidos do Sistema Hórus e do questionário aplicado aos operadores aeroportuários. Elaboração: LabTrans/UFSC (2016)

4.4. Considerações sobre a análise organizacional

O Aeroporto de Ilhéus apresenta em seu organograma três gerências e quatro coordenações abaixo da superintendência. Esse arranjo organizacional compreende 162 funcionários, dos quais 81 são funcionários orgânicos e 81 terceirizados.

De acordo com a classificação do RBAC n.º 153 – Emenda n.º 00 da ANAC o aeroporto é Classe III, não podendo, portanto, acumular funções entre os responsáveis pelas atividades aeroportuárias. Assim, há um profissional exclusivo para a gestão de cada uma dessas atividades no Aeroporto.

Quanto à estrutura de proteção e emergência, o Aeroporto de Ilhéus possui SESCINC de categoria 6, devendo ter, no mínimo, 11 profissionais por turno de trabalho. O operador do

aeroporto informou que seu efetivo total de 42 profissionais que trabalham em turnos de 24 horas no SESCINC.

A estrutura mínima da AVSEC do Aeroporto de Ilhéus é de oito profissionais, conforme previsto em legislação. Considerando-se todos os turnos e o contingente de reserva e/ou folguistas, há um total de 27 funcionários, que trabalham em quatro turnos de 6 horas.

A EPTA do aeroporto, por sua vez, é de CAT-ESP, para a qual são necessários, no mínimo, seis profissionais por turno. O contingente total da EPTA, contando com todos os turnos, é de 38 colaboradores, de acordo com o operador aeroportuário, e que trabalham em quatro turnos de 6 horas.

Com relação ao desempenho organizacional, todos os indicadores de receitas sobre o número total de funcionários do aeroporto apresentaram-se acima da média da Categoria IV. Quanto aos indicadores de movimentações (de passageiros, de cargas e de WLU – um agregado de ambos) sobre o número de funcionários, os indicadores que relacionam o total de funcionários à movimentação de carga e à movimentação de passageiros na HP tiveram resultados abaixo da média da categoria. Além disso, o aeroporto possui a quinta maior relação entre WLU por número de funcionários da categoria, que compreende doze aeroportos.

5. Análise ambiental

O método de análise ambiental tem como base o levantamento quantitativo e qualitativo de informações, utilizando os dados coletados por meio de questionário aplicado aos operadores aeroportuários. Os dados são tratados estatisticamente, a fim de entender, de modo objetivo, as ações ambientais do Aeroporto de Ilhéus no que diz respeito ao licenciamento, à gestão ambiental e aos aspectos ambientais relacionados às atividades aeroportuárias.

5.1. Descrição dos itens analisados

O diagnóstico ambiental baseia-se na análise de informações referentes ao licenciamento, à gestão ambiental e aos principais aspectos ambientais que estão presentes na atividade aeroportuária ou são oriundos dela: água, efluente sanitário, drenagem pluvial, resíduos sólidos, emissão de gases e energia renovável. Na Figura 13, são destacados os principais resultados dos itens ambientais analisados do diagnóstico do Aeroporto de Ilhéus.

LICENCIAMENTO AMBIENTAL		<ul style="list-style-type: none"> ✗ Licença de operação (LO) ✓ Licenciamento ambiental em andamento ✗ Programa de natureza socioambiental em execução não previsto na LO
GESTÃO AMBIENTAL		<ul style="list-style-type: none"> ✓ Estrutura organizacional de meio ambiente ✓ Plano de Gerenciamento de Riscos (PGR) ✓ Programa de Controle de Avifauna (ou similar) ✗ Programa de Monitoramento de Ruídos ✗ Registro de procedimentos e divulgação de informações ambientais ✗ Sistema informatizado de armazenamento de dados ambientais ✗ Certificação ISO 14000
ASPECTOS AMBIENTAIS	Água	<ul style="list-style-type: none"> ✓ Abastecimento público de água ✗ Aproveitamento da água da chuva ✗ Reúso de águas servidas
	Efluente sanitário	<ul style="list-style-type: none"> ✓ Sistema de tratamento/coleta de efluentes
	Drenagem pluvial	<ul style="list-style-type: none"> ✓ Sistema de drenagem pluvial nas instalações aeroportuárias ✓ Sistema de drenagem pluvial na pista de pouso e decolagem (PPD) ✗ Sistemas de contenção de vazamentos
	Resíduos sólidos	<ul style="list-style-type: none"> ✓ Plano de Gerenciamento de Resíduos Sólidos (PGRS) ✓ Coleta pública de resíduos sólidos ✓ Área para armazenagem de resíduos ✓ Ações para reduzir geração de resíduos ✓ Controle sobre a quantidade de resíduos gerados ✓ Tratamento próprio de resíduos
	Emissão de gases	<ul style="list-style-type: none"> ✗ Controle de emissões de fumaça preta na frota de apoio a aeronaves ✗ Controle da emissão de carbono ✗ Programa de Monitoramento de Emissões Atmosféricas (PMEA)
	Energia renovável	<ul style="list-style-type: none"> ✗ Utilização de energias renováveis
Aeroporto de Ilhéus		✓ Itens atendidos ✗ Itens não atendidos

Figura 13 – Itens analisados no diagnóstico ambiental do Aeroporto de Ilhéus

Fonte: Dados obtidos do questionário aplicado ao operador aeroportuário.

Elaboração: LabTrans/UFSC (2016).

Consideram-se na análise 27 itens ambientais associados às temáticas apresentadas – licenciamento, gestão e aspectos ambientais –, fundamentadas em bases legais que norteiam a

legislação ambiental em empreendimentos aeroportuários. Esses tópicos, detalhados a seguir, são analisados de modo a permitir o direcionamento de ações que sigam metas e objetivos prioritários, visando à melhoria contínua das conformidades ambientais e dos resultados da gestão ambiental no Aeroporto de Ilhéus.

5.2. Licenciamento Ambiental

O licenciamento ambiental é definido como “[...] o procedimento administrativo destinado a licenciar atividades ou empreendimentos utilizadores de recursos ambientais, efetiva ou potencialmente poluidores ou capazes, sob qualquer forma, de causar degradação ambiental”. (BRASIL, 2011a). Nesse sentido, aeródromos, aeroportos e PPD devem obter a Licença de Operação (LO) a fim de garantir sua regularidade quanto à legislação ambiental.

Levando-se em consideração os aeroportos da Categoria IV – classificação composta por 12 aeroportos –, sete aeroportos possuem LO vigente, excluindo o aeroporto em análise (Gráfico 36).

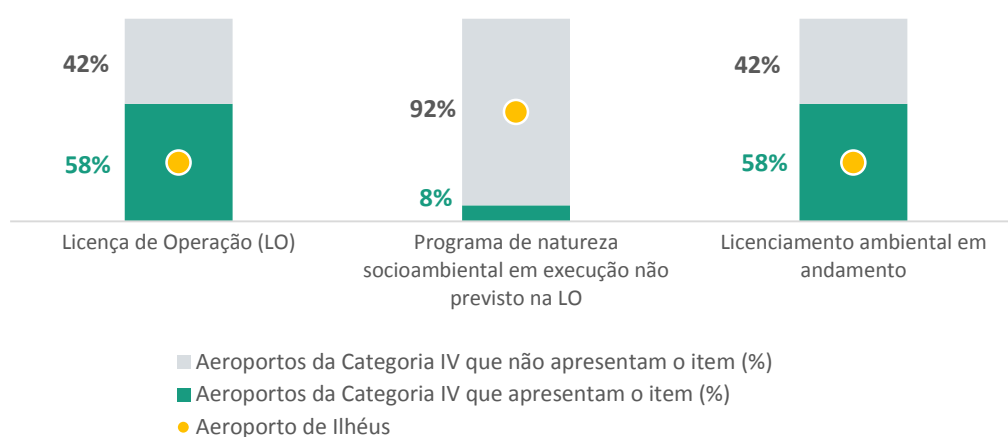


Gráfico 36 – Licenciamento ambiental: Aeroporto de Ilhéus.
Fonte: Dados obtidos do questionário aplicado aos operadores aeroportuários.
Elaboração: LabTrans/UFSC (2016)

Segundo o operador, o Aeroporto de Ilhéus não possui LO vigente, mas está em processo de obtenção, no Centro de Recursos Ambientais (CRA), da Bahia, através de um requerimento específico (processo n.º 2002-003688/TEC/LO-0046). Além disso, o aeroporto não possui programa de natureza socioambiental em execução, além daqueles que normalmente são exigidos pelos órgãos ambientais.

Destaca-se que a presença de programas suplementares foi informada por um dos operadores dos aeroportos da Categoria IV que possuem LO, sinalizando a relevância de fomentar uma agenda ambiental que estimule a inclusão de programas dessa natureza.

5.3. Gestão Ambiental

A Resolução do Conselho Nacional do Meio Ambiente (Conama) n.º 306/2002 define gestão ambiental como “[...] condução, direção e controle do uso dos recursos naturais, dos riscos ambientais e das emissões para o meio ambiente, por intermédio da implementação de um Sistema de Gestão Ambiental” (BRASIL, 2002). O desenvolvimento da gestão ambiental aeroportuária pode

ser alavancado por meio da implantação e do aprimoramento contínuo das conformidades ambientais, tanto aquelas previstas em lei como em outros dispositivos reguladores.

Os itens básicos para a implantação e o funcionamento de um Sistema de Gestão Ambiental (SGA) em uma instalação aeroportuária são: estrutura organizacional de meio ambiente, sistema de armazenamento de dados ambientais e registro e divulgação de procedimentos de gestão ambiental. Além desses itens, outras ações podem ser citadas como ferramentas importantes à gestão ambiental aeroportuária, como o Plano de Gerenciamento de Riscos (PGR), o Programa de Controle de Avifauna, o Programa de Monitoramento de Ruídos e a certificação ISO 14.000.

No Gráfico 37 são apresentadas as informações sobre o tema no Aeroporto de Ilhéus.

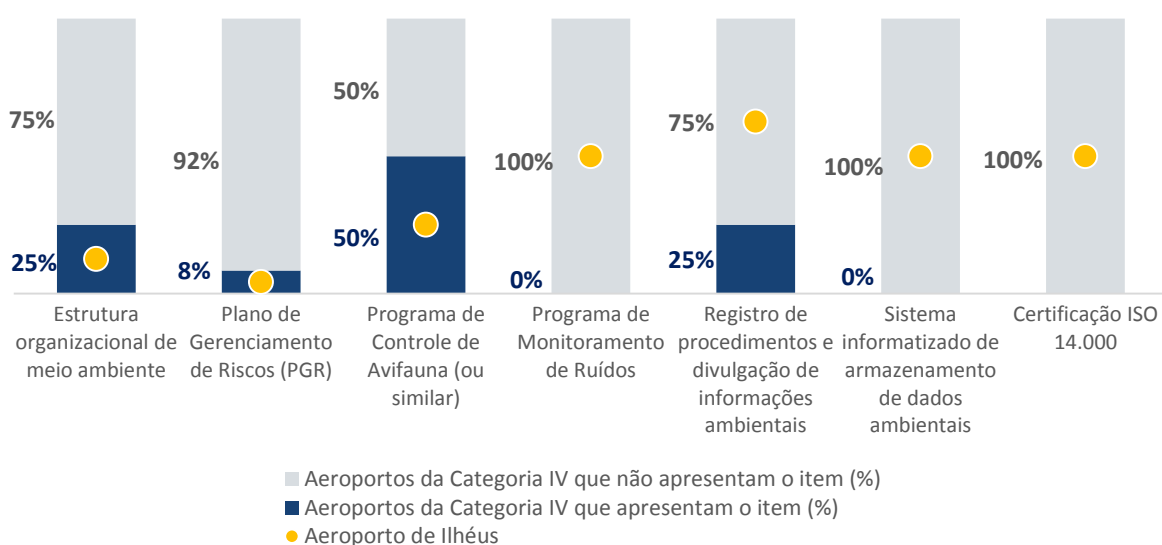


Gráfico 37 – Gestão Ambiental: Aeroporto de Ilhéus
Fonte: Dados obtidos do questionário aplicado aos operadores aeroportuários.
Elaboração: LabTrans/UFSC (2016)

Como observado no Gráfico 37, o Aeroporto de Ilhéus apresenta estrutura organizacional de meio ambiente, PGR e Programa de Controle de Avifauna. O levantamento realizado indicou a ausência de Programa de Monitoramento de Ruídos, registro de procedimentos e divulgação de informações ambientais, sistema informatizado de armazenamento e certificação ISO 14.000. Cabe destacar que nenhum aeroporto da Categoria IV apresenta a certificação ISO 14.000 e o Programa de Monitoramento de Ruídos.

Nas próximas seções, são apresentados em detalhes os itens analisados sobre a gestão ambiental no Aeroporto de Ilhéus, incluindo o direcionamento de ações baseadas na legislação e demais documentos com diretrizes ambientais, visando à melhoria contínua das conformidades ambientais e dos resultados da gestão ambiental no aeroporto.

5.3.1. Estrutura Organizacional de Meio Ambiente

Dos aeroportos da categoria, três aeroportos informaram possuir equipe de meio ambiente para atendimento das demandas específicas da gestão ambiental, entre eles está o Aeroporto de Ilhéus, que possui um funcionário dedicado às questões ambientais do aeroporto.

A criação de um núcleo ambiental em um aeroporto, que conte com profissionais capacitados na área, é fundamental para a condução das atividades de gestão e controle do meio ambiente, pois estabelece procedimentos a serem adotados com vistas à redução de impactos e riscos ambientais, por meio de medidas preventivas e corretivas, e se responsabiliza pelo planejamento e pela condução das ações em casos de emergência. Dependendo do porte do aeroporto, deve-se instituir uma hierarquia de responsabilidades para os envolvidos na implementação de planos, programas e atividades complementares – como consultas a órgãos ambientais –, além de parcerias com prefeituras municipais, bombeiros, Organizações Não Governamentais (ONGs) e grupos privados.

A Categoria IV é compreendida de 12 aeroportos. De esses, três apresentam equipe de meio ambiente, incluindo o Aeroporto de Ilhéus.

5.3.2. Plano de Gerenciamento de Riscos (PGR)

O Aeroporto de Ilhéus informou possuir PGR. Destaca-se que, em relação aos aeroportos da Categoria IV, apenas esse aeroporto apresenta o PGR.

A implantação de um PGR em um aeroporto tem como premissas básicas: orientar e recomendar ações para evitar a contaminação de recursos hídricos; monitorar o risco de incêndios e explosões; impedir a contaminação do solo e a manipulação indevida de produtos perigosos e elaborar o plano de emergência do aeroporto. O PGR pode ser exigido pelo órgão ambiental licenciador, pois a atividade aeroportuária envolve logística, operação, manuseio e transporte de substâncias tóxicas e/ou inflamáveis, necessitando, portanto, padronizar ações e medidas quanto às atividades e aos procedimentos relacionados a essas substâncias.

O Aeroporto de Ilhéus é o único da Categoria IV que possui PGR.

5.3.3. Programa de Controle de Avifauna (ou similar)

O Aeroporto de Ilhéus possui um Programa de Controle de Avifauna. Na Categoria IV, seis dos 12 aeroportos possuem esse programa. Dessa forma, além de ser um instrumento de controle relevante a aspectos da segurança, possui caráter legal, podendo tornar-se obrigatório em processo de licenciamento.

No cenário nacional, o aumento do número de acidentes no entorno aeroportuário, decorrente do crescimento do tráfego aéreo, demandou soluções integradas envolvendo a instituição aeroportuária e instituições de meio ambiente. Destaca-se também que a presença de aves próximas às pistas dos aeroportos implica risco às operações aeroportuárias, principalmente quando ocorrem colisões com aeronaves nos procedimentos de pouso ou decolagem.

O Aeroporto de Ilhéus possui um Programa de Controle de Avifauna. Portanto, inclui-se nos seis aeroportos da Categoria IV que apresentam esse programa.

Nesse sentido, a Lei n.º 12.725/2012, regulamentada pela Resolução Conama n.º 466/2015, tem como principal objetivo reduzir o risco de acidentes, mediante o controle da fauna, especialmente das aves presentes nas proximidades dos aeroportos (BRASIL, 2012).

Dessa forma, ressalta-se que a implementação e a execução do programa são de responsabilidade do operador do aeroporto, e seu sucesso reside na coordenação das ações integradas com os órgãos ambientais, prefeituras municipais e outras instituições pertinentes.

5.3.4. Programa de Monitoramento de Ruídos

O operador do Aeroporto de Ilhéus informou não possuir o Programa de Monitoramento de Ruídos. Ressalta-se que nenhum aeroporto da Categoria IV informou possuir esse programa.

Para mitigar os efeitos da poluição sonora, certos parâmetros devem ser respeitados, conforme determinado pela Resolução Conama n.º 2/1990, pela Norma Brasileira (NBR) 10.151 e pela NBR 10.152. Uma medida para atenuá-la é por meio da utilização do plano diretor da cidade, que regula o uso e a ocupação do solo em áreas como as do entorno dos aeroportos. Outras medidas incluem a redução de ruído na fonte geradora bem como sua propagação. Para tanto, deve-se implantar programas para o monitoramento da conformidade ambiental dos níveis de ruído e, quando necessário, intervir para a mitigação do impacto gerado.

Nenhum aeroporto da Categoria IV apresenta o Programa de Monitoramento de Ruídos.

5.3.5. Registro e divulgação de procedimentos relativos à gestão ambiental

Atualmente, o Aeroporto de Ilhéus não realiza registro de procedimentos e divulgação das ações de gestão ambiental para os colaboradores. Assim, são nove aeroportos da Categoria IV que afirmaram não possuir tal ferramenta de gestão.

É fundamental que seja efetuado o registro dos procedimentos e das ações de gestão ambiental adotados nos aeroportos, a fim de que possam ser divulgados a seus funcionários. Um dos principais instrumentos utilizados com essa finalidade é o Manual de Procedimentos Ambientais, que contém todos os procedimentos adequados para a realização de atividades que gerem algum tipo de impacto no meio ambiente. Este deve ser largamente divulgado entre os funcionários, de forma a facilitar a compreensão e a aplicação de tais procedimentos.

O Aeroporto de Ilhéus não realiza o registro e divulgação de procedimentos relativos à gestão ambiental, da mesma maneira que outros oito aeroportos da Categoria IV.

Conforme a NBR ISO 14.001, a implantação, o registro e a divulgação dos procedimentos aos funcionários do aeroporto têm por finalidade conscientizá-los sobre: a importância de se estar em conformidade com a política ambiental e com os procedimentos e requisitos do SGA; os impactos ambientais significativos e respectivos impactos reais ou potenciais, associados ao seu trabalho e os benefícios ambientais provenientes da melhoria do seu desempenho pessoal; o papel de suas funções e responsabilidades no alcance à conformidade com os requisitos do SGA; as potenciais consequências da inobservância de procedimento(s) gerencial(is) especificado(s) (ABNT, 2004).

5.3.6. Sistema de armazenamento, divulgação e atualização de dados ambientais

O operador do Aeroporto de Ilhéus informou que não possui sistema informatizado de armazenamento de dados ambientais. Ademais, cabe destacar que esse cenário também é presente nos demais aeroportos da Categoria IV.

Ao implantar o SGA no aeroporto, deve-se fazer um levantamento prévio das ações de controle ambiental já existentes, incorporá-las ao sistema de gestão e, progressivamente, ampliar a abrangência do programa. Para isso, e para melhorar o desempenho do aeroporto à medida que a gestão ambiental for aprimorada, faz-se necessária a implantação de uma base de dados, contendo indicadores da qualidade do meio ambiente. Essas informações devem ser sistematizadas, de modo a facilitar sua compreensão e, conseqüentemente, auxiliar na tomada de decisões.

Nenhum aeroporto da Categoria IV apresenta sistema de armazenamento, divulgação e atualização de dados ambientais.

5.3.7. Certificação Ambiental - Série ISO 14.000

O Aeroporto de Ilhéus não possui certificação ISO 14.000, assim como os demais aeroportos da Categoria IV.

A série ISO 14.000 abrange o SGA e a avaliação de desempenho ambiental. Como a série ISO 14.000 não é obrigatória, acaba por se diferenciar dos dispositivos oficiais de regulação/regulamentação.

Nenhum aeroporto da Categoria IV apresenta a certificação do sistema ISO 14.000.

Uma característica das normas ISO é a padronização de rotinas e procedimentos, segundo um roteiro válido internacionalmente, cujo objetivo – no caso da norma em questão – é aumentar continuamente o desempenho ambiental de uma organização.

Os atuais SGAs focalizam tanto as relações com o ambiente externo, tais como descartes de resíduos e emissões destes para a atmosfera, quanto as relações com o ambiente interno, como os aspectos ergonômicos, de conforto ambiental, saúde e segurança, cujos elementos podem ser estudados e aprimorados com o objetivo de promover a melhoria contínua desses sistemas.

5.4. Aspectos ambientais

Considera-se um aspecto ambiental o elemento que pode interagir com o meio ambiente e que pode causar um impacto ambiental. Assim, destacam-se os principais aspectos que estão presentes na atividade aeroportuária ou são oriundos dela: água, efluente sanitário, drenagem pluvial, resíduos sólidos, emissão de gases e energia renovável.

5.4.1. Água

As atividades que fazem uso de água devem ser controladas com o objetivo de prevenir qualquer tipo de redução da disponibilidade dos recursos hídricos e a degradação de sua qualidade. No Gráfico 38, são apresentadas as informações sobre esse tema, no Aeroporto de Ilhéus.

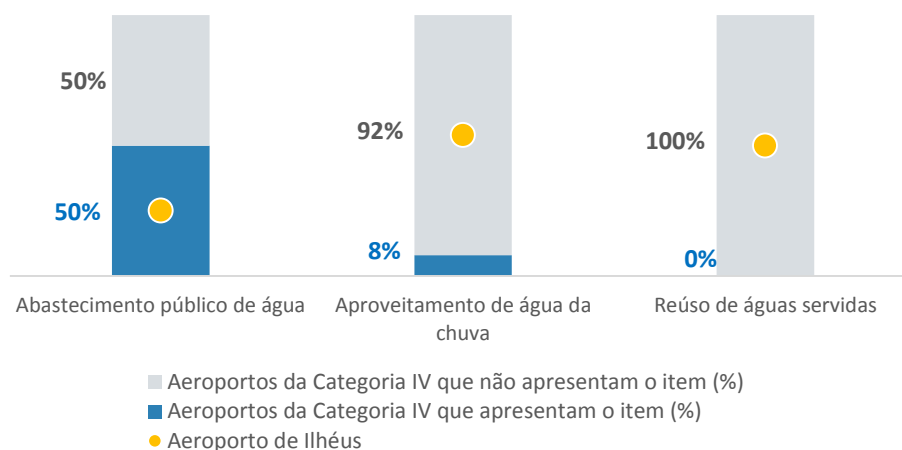


Gráfico 38 – Análise dos usos da água: Aeroporto de Ilhéus.
Fonte: Dados obtidos do questionário aplicado aos operadores aeroportuários.
Elaboração: LabTrans/UFSC (2016)

O Aeroporto de Ilhéus é atendido pela Empresa Baiana de Águas e Saneamento (EMBASA). O consumo anual de água foi de 4.632 m³ em 2011, 4.912 m³ em 2012 e 4.114 m³ em 2013. Isto é, houve uma redução média anual de 5,10% a.a. no consumo de água.

O aproveitamento de água da chuva não é realizado no Aeroporto de Ilhéus. Entre os aeroportos da Categoria IV, apenas um realiza aproveitamento de água da chuva, o Aeroporto de São José dos Campos. Além disso, nenhum aeroporto dessa categoria faz reúso de águas servidas, conforme demonstrado no Gráfico 38.

Segundo a Superintendência de Estudos Econômicos e Sociais da Bahia (SEI), a média pluviométrica anual na região de Ilhéus encontra-se na faixa dos 2.000 mm. Desse modo, fica evidenciado que o Aeroporto de Ilhéus tem potencial de aproveitamento da água da chuva, tanto pelo aspecto de diminuir a pressão sobre os mananciais de água, quanto de ajudar no controle de possíveis enchentes, como também de diminuir os gastos com água proveniente da Companhia de Saneamento EMBASA.

5.4.2. Efluente sanitário

Um dos principais impactos ambientais que podem ser causados por aeroportos deve-se ao descarte inadequado de efluentes sanitários, que pode provocar a contaminação de águas superficiais e subterrâneas, de solos, a mortandade da fauna e da flora, a eutrofização de ambientes aquáticos e a proliferação de doenças.

Dos 12 aeroportos da Categoria IV, 11 possuem tratamento/coleta de efluentes sanitários, entre eles o Aeroporto de Ilhéus, como ilustrado no Gráfico 39.

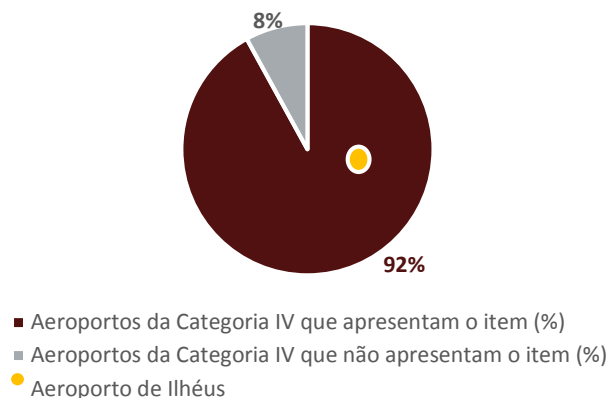


Gráfico 39 – Tratamento/coleta de efluentes sanitários: Aeroporto de Ilhéus
 Fonte: Dados obtidos do questionário aplicado aos operadores aeroportuários.
 Elaboração: LabTrans/UFSC (2016)

O Aeroporto de Ilhéus, segundo informado pelo operador, destina 100% de seu efluente sanitário para tratamento secundário em Estação de Tratamento de Esgoto (ETE), que está localizada próximo ao sítio aeroportuário, e o efluente tratado é lançado na rede de drenagem pluvial.

5.4.3. Drenagem pluvial

O sistema de drenagem na PPD e no sítio aeroportuário, com o devido escoamento das águas sem a formação de bolsões, abrange questões ambientais, especialmente no que se refere à captação e ao descarte das águas pluviais. Sobre esse tema, no Gráfico 40 são apresentadas informações obtidas no Aeroporto de Ilhéus.

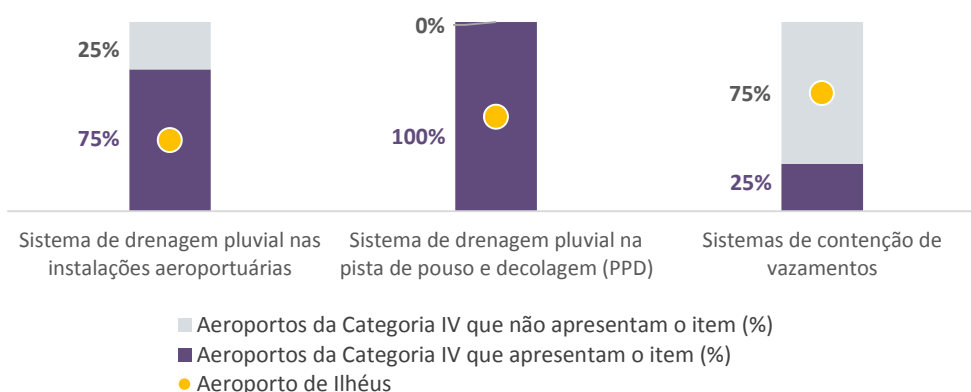


Gráfico 40 – Drenagem pluvial: Aeroporto de Ilhéus
 Fonte: Dados obtidos do questionário aplicado aos operadores aeroportuários.
 Elaboração: LabTrans/UFSC (2016)

O Aeroporto de Ilhéus possui sistema de drenagem pluvial. Assim, esse aeroporto integra o conjunto de nove unidades aeroportuárias da Categoria IV que possuem o referido sistema. Contudo, o aeroporto não apresenta sistemas de contenção de vazamentos de óleos e combustíveis. Destaca-se que todos os aeroportos da categoria possuem sistema de drenagem pluvial na pista de pouso e decolagem (PPD).

5.4.4. Resíduos sólidos

De acordo com premissas legais, o aeroporto deve ser responsável pelos resíduos desde a sua geração até a disposição final, de modo que após a finalização do processo os resíduos sejam reciclados ou devidamente tratados. Assim, apresentam-se no Gráfico 41, as informações obtidas sobre a gestão dos resíduos sólidos no Aeroporto de Ilhéus, considerando as etapas de gestão dos resíduos.

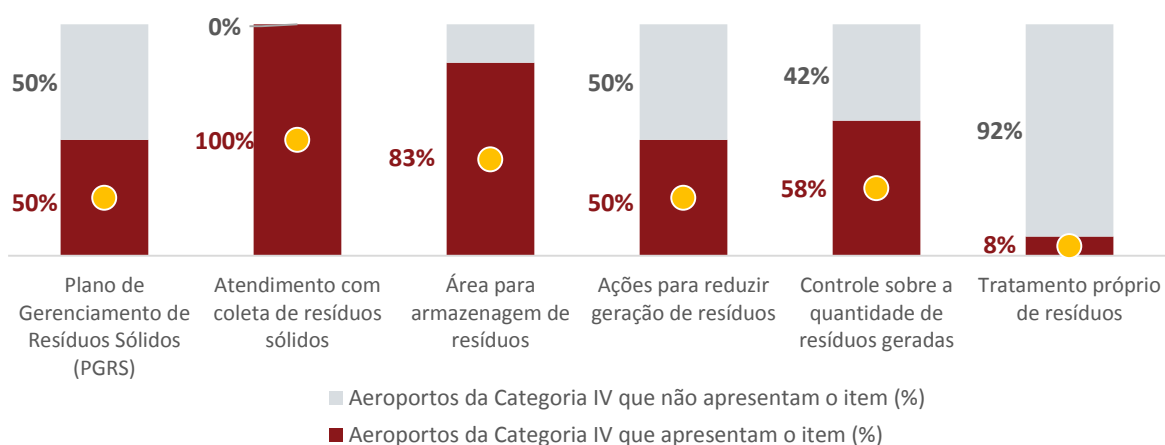


Gráfico 41 – Resíduos sólidos: Aeroporto de Ilhéus
Fonte: Dados obtidos do questionário aplicado aos operadores aeroportuários.
Elaboração: LabTrans/UFSC (2016)

O Aeroporto de Ilhéus está entre os seis aeroportos da Categoria IV que possuem o Plano de Gerenciamento de Resíduos Sólidos (PGRS). Além disso, esse aeroporto possui tratamento do próprio de resíduos dentro do sítio aeroportuário. Esse processo é realizado por meio de um incinerador, assim é o único aeroporto da categoria que realiza tratamento de resíduos *in loco*.

Verificou-se, também, que o aeroporto desenvolve ações para evitar/reduzir seus resíduos sólidos, através da reutilização, reciclagem e parceria com cooperativa de catadores de resíduos sólidos. Medidas deste tipo também são adotadas por outros cinco aeroportos da categoria. Informou ainda, que faz controle sobre a quantidade gerada desses resíduos. Em 2011, 2012 e 2013, foram gerados, respectivamente, 41,8 toneladas, 38,3 toneladas e 68,6 toneladas de resíduos. Para o mesmo período, foram enviadas para o aterro sanitário: 40,6 toneladas, em 2011; 37,3 toneladas, em 2012; e 50,3 toneladas, em 2013.

Todos os aeroportos da Categoria IV possuem coleta de resíduos e dez aeroportos informaram dedicar uma área exclusiva para armazenagem dos seus resíduos sólidos, incluindo nesse grupo, o Aeroporto de Ilhéus.

O Conama, com a Resolução n.º 05/1993, definiu normas e procedimentos mínimos de tratamento e gerenciamento de resíduos sólidos dos aeroportos, com a visão de que ações preventivas são mais eficientes em minimizar os danos à saúde pública e ao meio ambiente do que ações corretivas. Por meio dessa resolução tornou-se obrigatória a elaboração do PGRS (BRASIL, 1993). O PGRS, que já era uma exigência no processo de licenciamento e precisava ser aprovado pelo Sistema Nacional do Meio Ambiente (Sisnama), permanece sob a égide da nova Lei n.º 12.305, de 2 de agosto de 2010, que trata da Política Nacional de Resíduos Sólidos (PNRS). O PGRS é

regulado por diversos diplomas legais emitidos pelo próprio Conama, pela Agência Nacional de Vigilância Sanitária (Anvisa), pelo Ministério da Agricultura e por outros instrumentos, como as NBRs da Associação Brasileira de Normas Técnicas (ABNT).

Os responsáveis pelo PGRS deverão disponibilizar, por meio eletrônico e anualmente, ao órgão municipal competente e ao órgão licenciador do Sisnama, as informações completas e atualizadas sobre a implementação e a operacionalização do plano. A lei do PNRS exige um responsável técnico devidamente habilitado para a elaboração, implementação, operacionalização e monitoramento de todas as etapas do PGRS.

5.4.5. Emissão de gases

O Aeroporto de Ilhéus não possui controle sobre a emissão de gases poluentes, assim como os demais aeroportos da Categoria IV, evidenciando a necessidade de implementação de medidas que venham mitigar o impacto da poluição atmosférica gerada pelas atividades do aeroporto.

Em 2014, a ANAC publicou o Inventário Nacional de Emissões Atmosféricas da Aviação Civil²⁰. Nesse documento é contabilizada, com o uso de metodologias acordadas em fóruns internacionais, a emissão de poluentes para os quais há limites de emissão, determinados pela Organização da Aviação Civil Internacional (OACI): óxidos de nitrogênio (NO_x), monóxido de carbono (CO) e hidrocarboneto não queimado (HC). Além disso, contabilizam-se as emissões de dióxido de enxofre (SO₂), material particulado (MP) e gases de efeito estufa direto: dióxido de carbono (CO₂), metano (CH₄) e óxido nitroso (N₂O) (ANAC, 2014).

Nenhum dos aeroportos da Categoria IV possui controle sobre a emissão de gases poluentes.

5.4.6. Energia renovável

A utilização de fonte de energia renovável não é uma prática presente nos aeroportos da Categoria IV, incluindo o Aeroporto de Ilhéus. Esse aeroporto informou o consumo anual de 716.151 kWh, 938.212 kWh e 932.044 kWh, em 2011, 2012 e 2013, respectivamente. A utilização de fontes de energias renováveis pode ser uma opção tanto pelo aspecto ambiental, quanto pelo aspecto de redução de custos com energia elétrica.

A utilização de fontes de energia renováveis contribui para a minimização de impactos ambientais decorrentes da operação de um aeroporto, para a

Nenhum aeroporto da Categoria IV utiliza fontes de energia renováveis.

redução de custos e para o aperfeiçoamento dos serviços prestados. As energias solar/fotovoltaica, hídrica, eólica, de biomassa e geotérmica são alguns exemplos de energia renovável. A necessidade de reduzir as emissões atmosféricas e de minimizar os riscos de contingência de suprimento de energia elétrica nos aeroportos leva à busca de meios economicamente viáveis, por meio dos quais o operador do aeroporto poderá investir em gás natural, biodiesel e aproveitamento eólico, como combustíveis alternativos.

²⁰ Inventários de emissões atmosféricas – destinados a estimar o tipo e a quantidade de gases emitidos por fontes de poluição – são instrumentos que subsidiam ações relacionadas à gestão da qualidade do ar e à mitigação de emissões de gases de efeito estufa (ANAC, 2014).

5.5. Considerações sobre a análise ambiental

Essa análise teve como objetivo apresentar o diagnóstico ambiental do Aeroporto de Ilhéus, por meio da avaliação de 27 itens ambientais que abrangem temas conexos ao licenciamento, à gestão e aos aspectos ambientais. O método de trabalho foi baseado na análise das respostas fornecidas pelos operadores aeroportuários e das bases legais que norteiam a legislação ambiental em empreendimentos aeroportuários.

Levando-se em consideração o total de 27 itens ambientais analisados, de acordo com as respostas do operador do Aeroporto de Ilhéus, 14 (52%) dos itens foram atendidos, como: licenciamento ambiental em andamento; estrutura organizacional de meio ambiente; PGR; Programa de Controle de Avifauna; abastecimento público de água; sistema de tratamento/coleta de efluentes; sistema de drenagem pluvial; sistema de drenagem na PPD; PGRS; coleta de resíduos sólidos; área para armazenagem de resíduos; ações para reduzir a geração de resíduos sólidos; controle sobre a quantidade gerada de resíduos; e, tratamento próprio de resíduos

Ressalta-se que o Aeroporto de Ilhéus ainda não possui LO vigente. No entanto, já está com o processo de obtenção da licença em andamento.

Em comparação com as análises dos demais aeroportos da Categoria IV, percebeu-se que poucos aeroportos possuem um núcleo ambiental, somente 25% apresentam estrutura organizacional de meio ambiente com um ou mais profissionais especializados no tema. A presença desses profissionais, na maioria dos aeroportos analisados, demonstra também a maior aderência às boas práticas ambientais e ao cumprimento das exigências legais. Assim, destaca-se que o operador do Aeroporto de Ilhéus informou que possui profissionais especializados nessa área.

No entanto, não é realizado o registro de procedimentos e nem utilizado sistema informatizado de armazenamento de dados ambientais no Aeroporto de Ilhéus. Esses processos são importantes ferramentas de gestão e impactam no esclarecimento dos colaboradores sobre as práticas a serem seguidas e no estabelecimento de metas.

Em relação aos recursos hídricos, ficou evidenciado que o Aeroporto de Ilhéus tem potencial de aproveitamento da água da chuva; visto que, de acordo com a SEI, a média pluviométrica anual na região de Ilhéus encontra-se na faixa dos 2.000 mm. O aproveitamento da água da chuva permite a diminuição da pressão sobre os mananciais de água, o controle de possíveis enchentes, como também a redução dos gastos com água proveniente da EMBASA.

Como resultado, a análise ambiental indica que o Aeroporto de Ilhéus implementa importantes práticas ambientais, como o PGRS, PGR e Programa de Controle de Avifauna.

Por fim, destaca-se a importância de buscar a melhoria contínua do sistema de gestão ambiental, associada a metas graduais de qualidade ambiental, e de capacitar os recursos humanos necessários para a gestão ambiental, de modo a agregar boas práticas ambientais à atividade aeroportuária.

6. Análise SWOT

A Análise SWOT consiste em identificar os pontos fortes (*Strengths*) e fracos (*Weaknesses*) no ambiente interno do aeroporto, além das oportunidades (*Opportunities*) e ameaças (*Threats*) no seu ambiente externo. Ao passo que o primeiro ambiente é controlável, podendo ser determinado pela gestão, o ambiente externo não pode ser controlado, alterado ou determinado pelo aeroporto. A partir do mapeamento desses itens, é possível elaborar estratégias para aproveitar as oportunidades identificadas e mitigar as ameaças existentes, potencializando as forças e minimizando os efeitos dos pontos fracos sobre o aeroporto.

6.1. Diagnóstico para a Matriz SWOT

Após as análises desenvolvidas neste relatório, relacionadas às características gerais, ao nível de serviço oferecido, aos aspectos financeiros, organizacionais e ambientais do Aeroporto de Ilhéus, foi possível desenvolver sua Matriz SWOT. Dessa forma, a seguir estão descritas as forças, fraquezas, oportunidades e ameaças identificadas na análise.

6.1.1. Forças

As forças identificadas no aeroporto foram:

- Operação de voos regulares:

Cerca de 90 aeroportos regionais brasileiros, entre os 270 inseridos no Programa de Investimentos em Logística (PIL): Aeroportos, operam atualmente voos regulares; entre eles o Aeroporto de Ilhéus. Receber voos regularmente significa a certeza da entrada de receitas aeronáuticas durante a vigência dos voos e a possibilidade de se explorar comercialmente áreas do terminal de passageiros, uma vez que há pessoas circulando frequentemente nesse ambiente. Além disso, a movimentação de passageiros no Aeroporto de Ilhéus apresentou um crescimento acumulado de 13,7% no período de 2011 a 2014.

- Indicadores de níveis de serviços para o quesito tempo, em geral, com classificação adequada:

Em relação aos indicadores de tempo, ou seja, ao tempo despendido na fila dos componentes na HP, quatro dos cinco componentes avaliados registraram um nível de serviço adequado, no qual receberam a classificação ótimo, de acordo com os padrões da IATA (2014).

- Indicadores de eficiência dos custos, em geral, acima da média da categoria:

O Aeroporto de Ilhéus alcançou desempenho melhor que a média em três de quatro índices de eficiência dos custos: custo operacional por WLU; custo operacional por movimentos de aeronaves; custo de pessoal por funcionários orgânicos.

- Indicadores de desempenho organizacional, em termos de receita por colaborador, acima da média da categoria:

Com relação ao desempenho organizacional, os três indicadores de receitas sobre número total de funcionários do aeroporto apresentam resultados acima da média da Categoria IV. São

eles: receitas operacionais por número de funcionários; receitas aeronáuticas por número de funcionários; e receitas não aeronáuticas por número de funcionários.

- Boas práticas ambientais no aeroporto:

Levando-se em consideração o total de 27 itens ambientais analisados, de acordo com as respostas do operador do Aeroporto de Ilhéus, 14 (52%) dos itens foram atendidos. O Aeroporto de Ilhéus ainda não possui LO vigente, mas já está com o processo de obtenção da licença em andamento. Assim, o Aeroporto de Ilhéus é o aeroporto da Categoria IV que possui o maior número de itens atendidos na análise ambiental.

6.1.2. Fraquezas

As seguintes fraquezas foram identificadas nas análises sobre o aeroporto:

- Indicadores de níveis de serviços para o quesito espaço, em geral, abaixo do recomendado:

Os indicadores de níveis de serviços de espaço, caracterizados pela análise das áreas destinadas aos passageiros na HP, registraram, em sua maioria (57%), um nível de serviço subótimo, conforme os padrões internacionais estabelecidos pela IATA (2014). Além disso, a sala de embarque, avaliada também na proporção de passageiros sentados em relação ao total de passageiros que transitam no componente, apresentou nível de serviço subótimo nesse quesito.

- Baixo resultado financeiro operacional:

O Aeroporto de Ilhéus esteve abaixo de seu *break-even point* no período de 2012 a 2014, movimentando, em média, um volume de 433 mil WLU a menos que seu ponto de equilíbrio. Seu melhor desempenho foi registrado no ano de 2011, quando apresentou uma diferença positiva em relação ao *break-even point* de 99 mil WLU.

- Indicadores de eficiência das receitas, em geral, abaixo da média da categoria:

Entre os cinco índices de eficiência das receitas, o Aeroporto de Ilhéus apresentou resultado acima da média da Categoria IV apenas no indicador de receita operacional pela movimentação de aeronaves.

6.1.3. Oportunidades

Analisando os fatores externos ao aeroporto, as seguintes oportunidades foram identificadas:

- Ampliação da movimentação aérea nacional observada nos últimos anos:

Um crescimento na movimentação aérea nacional vem ocorrendo nos últimos anos, e se espera a continuidade dessa tendência. A oferta de mais voos, a ampliação da concorrência entre as empresas aéreas que atuam no país, a redução dos preços das passagens são fatores de impulsionamento para a manutenção da ampliação do transporte desse setor.

- Localização turística e econômica favorável:

O município de Ilhéus localiza-se no litoral sul da Bahia. A cidade destaca-se por ser uma atração turística natural, com aproximadamente 100 quilômetros de praias. Além das praias, Ilhéus é reconhecida por suas plantações de cacau, que desenvolveram a cidade e a influenciaram

historicamente. Além disso, segundo o Serviço Brasileiro de Apoio às Micro e Pequenas Empresas (SEBRAE, 2012), a cidade possui um polo de informática responsável pela produção de cerca de 20% dos computadores nacionais e indústrias de beneficiamento das amêndoas de cacau.

- Investimentos previstos na região:

Em relação a investimentos previstos, destacam-se a duplicação da Rodovia Ilhéus-Itabuna (BR-415), a construção do Gasoduto e o Complexo Intermodal Porto Sul. Além disso, o projeto do Porto Sul prevê investimentos de grande porte em 25 anos e deve iniciar suas operações em 2017. Outro destaque é a Ferrovia de Integração Oeste-Leste (FIOL), que operará no trecho Ilhéus-Caetité, com capacidade para transportar 20 milhões de toneladas de minério de ferro por ano e que também tem previsão para entrar em operação em 2017 (SOUSA, 2014; SEBRAE, 2012).

6.1.4. Ameaças

As ameaças identificadas no aeroporto foram:

- Redução da atividade econômica brasileira;

A redução na atividade econômica do Brasil apresenta impacto direto na demanda por voos domésticos. Alguns aspectos econômicos são observados recentemente e podem afetar o movimento previsto para o aeroporto, tais como instabilidade e recessão econômica, ampliação do grau de endividamento da população, redução do patamar de poupança, ampliação da taxa de desemprego e inflação elevada e acima das metas definidas pelo Banco Central do Brasil.

- Ampliação do preço do querosene de aviação:

De acordo com Silva (2015), os gastos com combustíveis representam aproximadamente 40% dos custos do transporte aéreo, uma vez que cerca de 20% do querosene de aviação utilizado no mercado brasileiro é importado. Com a desvalorização do real frente ao dólar, esse custo tende a ser relativamente mais elevado, dado que grande parte desses produtos são provenientes do comércio exterior, encarecendo assim todo o transporte aéreo nacional.

6.2. Matriz SWOT

A Matriz SWOT desenvolvida para o Aeroporto de Ilhéus pode ser visualizada na Tabela 25.

Tabela 25 – Matriz SWOT do Aeroporto de Ilhéus

Forças	Fraquezas
<ul style="list-style-type: none">• Operação de voos regulares• Indicadores de níveis de serviços para o quesito tempo, em geral, com classificação adequada• Indicadores de eficiência dos custos, em geral, acima da média da categoria• Indicadores de desempenho organizacional, em termos de receita por colaborador, acima da média da categoria• Boas práticas ambientais no aeroporto	<ul style="list-style-type: none">• Indicadores de níveis de serviços para o quesito espaço, em geral, abaixo do recomendado• Baixo resultado financeiro operacional• Indicadores de eficiência das receitas, em geral, abaixo da média da categoria
Oportunidades	Ameaças
<ul style="list-style-type: none">• Ampliação da movimentação aérea nacional observada nos últimos anos• Localização turística e econômica favorável• Investimentos previstos na região	<ul style="list-style-type: none">• Redução da atividade econômica brasileira• Ampliação do preço do querosene de aviação

Elaboração: LabTrans/UFSC (2016)

Considerações finais

As informações e análises apresentadas refletem a situação atual do Aeroporto de Ilhéus (SBIL), no que diz respeito às suas características gerais, ao nível de serviço oferecido, à situação financeira, aos aspectos organizacionais e ao meio ambiente.

Para análise do nível de serviço oferecido, foram selecionados e apresentados 13 indicadores de nível de serviço oferecido para o Aeroporto de Ilhéus, dos quais três (ou seja, 23% da amostra) foram classificados com nível de serviço superdimensionados, quatro (o equivalente a 31% da amostra) como ótimos e os outros seis como subótimos.

Os indicadores de espaço, caracterizados pela análise das áreas destinadas ao processamento de passageiros, registraram, em sua maioria, um nível de serviço subótimo, conforme os padrões internacionais estabelecidos pela IATA (2014). Em relação aos indicadores de tempo na HP, obtiveram, em sua maioria, um nível de serviço adequado, no qual receberam a classificação ótimo.

Pelo Diagrama de Espaço e Tempo, revela-se a necessidade de melhoria na área destinada ao processamento de passageiros, em especial aos componentes de inspeção de segurança, *check-in* de autoatendimento e restituição de bagagens (sala de desembarque). Essa análise decorre do fato de que um baixo nível de serviço caracteriza-se por gerar transtornos aos usuários, enquanto um nível acima do adequado pode causar um desperdício de recursos.

Na análise financeira constatou-se que o aeroporto registrou uma redução acumulada de 64,6% em sua receita total durante o período de 2011 a 2014, enquanto a movimentação de passageiros apresentou aumento acumulado de 13,7%. No que se refere ao custo total acumulado, houve uma diminuição em torno de 22,2%. Assim, o resultado financeiro foi negativo no final do período, ou seja, a soma de receitas foi inferior ao de custos, em que o montante de receita comprometida com o custo operacional foi superior ao da média da Categoria IV, registrando um indicador de custo operacional por receita total equivalente a 179,9%, enquanto a média da categoria foi de 172,5%.

Entre os cinco índices de eficiência das receitas, o Aeroporto de Ilhéus apresentou resultado acima da média da Categoria IV apenas no indicador de receita operacional pela movimentação de aeronaves. Além disso, o aeroporto alcançou desempenho melhor que a média em três de quatro índices de eficiência dos custos: custo operacional por WLU; custo operacional pela movimentação de aeronaves; e custo de pessoal pelo total de funcionários orgânicos.

Com relação ao desempenho organizacional, todos os indicadores de receitas sobre o número total de funcionários do aeroporto apresentaram-se acima da média da Categoria IV. Quanto aos indicadores de movimentações (de passageiros, de cargas e de WLU – um agregado de ambos) sobre o número de funcionários, os indicadores que relacionam o total de funcionários à movimentação de carga e à movimentação de passageiros na HP tiveram resultados abaixo da média da categoria. Além disso, o aeroporto possui a quinta maior relação entre WLU por número de funcionários da categoria, que compreende 12 aeroportos.

Tendo em vista os aspectos ambientais observados, constatou-se que 14 (52%) dos 27 itens analisados foram atendidos pelo aeroporto. São eles: licenciamento ambiental em andamento; estrutura organizacional de meio ambiente; PGR; Programa de Controle de Avifauna;

abastecimento público de água; sistema de tratamento/coleta de efluentes; sistema de drenagem pluvial; sistema de drenagem na PPD; PGRS; coleta de resíduos sólidos; área para armazenagem de resíduos; ações para reduzir a geração de resíduos sólidos; controle sobre a quantidade gerada de resíduos; e tratamento próprio de resíduos.

Assim, destaca-se a importância de buscar a melhoria contínua do sistema de gestão ambiental, associada a metas graduais de qualidade ambiental, e de capacitar os recursos humanos necessários para a gestão ambiental, de modo a agregar boas práticas ambientais à atividade aeroportuária.

As análises apresentadas foram realizadas sob a ótica da gestão aeroportuária, necessitando, para uma análise mais detalhada, que aspectos relacionados à infraestrutura, à capacidade, ao contexto socioeconômico da região, entre outros, sejam aprofundados. O diagnóstico do Aeroporto de Ilhéus, portanto, em conjunto com os dos demais aeroportos regionais que constituem o escopo do estudo, pode auxiliar a SAC/PR nas decisões estratégicas e de investimentos para o setor aéreo nos próximos anos, representando um passo inicial para o planejamento estratégico integrado da aviação civil regional brasileira.

Referências

AGÊNCIA NACIONAL DE AVIAÇÃO CIVIL (ANAC). **HOTRAN** [Horário de Transporte]. Página atualizada em 11 fev. 2015. Disponível em: <<http://www2.anac.gov.br/hotran/>>. Acesso em: 24 maio 2016.

_____. **Categoria de Contraincêndio de Aeronaves**. 2010. Disponível em: <<http://www2.anac.gov.br/infraestrutura/contraincendio.asp>>. Acesso em: 20 maio 2016.

_____. **Inventário nacional de emissões atmosféricas da aviação civil**. 2014. Disponível em: <http://www.energiaambiente.org.br/index.php/bibliotecas/download/52?arq=inventario_aereo.pdf>. Acesso em: 10 ago. 2015.

_____. Regulamento Brasileiro da Aviação Civil (RBAC) n.º 153. Emenda n.º 00 Aeródromos: Operação, Manutenção e Resposta à Emergência. Aprovação: Resolução n.º 240, de 26 de junho de 2012, publicada no **Diário Oficial da União** de 3 de julho de 2012, Seção 1, página 2. (Em vigor em 30 de dezembro de 2012). Brasília, 2012. [2012a]. Disponível em: <<http://www2.anac.gov.br/biblioteca/rbac/RBAC153EMD00.pdf>>. Acesso em: 1º ago. 2015.

_____. Regulamento Brasileiro da Aviação Civil (RBAC) n.º 154. Emenda n.º 01. Projeto de Aeródromos. Resolução n.º 238, de 12 de junho de 2012, publicada no **Diário Oficial da União** n.º 122, S/l, p. 20, de 26 de junho de 2012. [2012b]. Disponível em: <<http://www2.anac.gov.br/biblioteca/rbac/RBAC154EMD01.pdf>>. Acesso em: 1º ago. 2015.

_____. Resolução n.º 279, de 10 de janeiro de 2013. Estabelece critérios regulatórios quanto à implantação, operação e manutenção do Serviço de Prevenção, Salvamento e Combate a Incêndio em Aeródromos Civis (SESCINC). **Diário Oficial [da] República Federativa do Brasil**, Brasília, DF, 16 jan. 2013. Seção 1, p. 11. Disponível em: <<http://www2.anac.gov.br/biblioteca/resolucao/2013/RA2013-0279.pdf>>. Acesso em: 28 jul. 2015.

ASSOCIAÇÃO BRASILEIRA DE NORMAS TÉCNICAS (ABNT). **NBR 10.151**: Avaliação do Ruído em Áreas Habitadas Visando o Conforto da Comunidade. Rio de Janeiro, 2000. Disponível em: <<http://www.semace.ce.gov.br/wp-content/uploads/2012/01/Avalia%C3%A7%C3%A3o+do+Ru%C3%ADdo+em+%C3%81reas+Habitadas.pdf>>. Acesso em: 1º ago. 2015.

_____. **NBR 10.152**: Níveis de ruído para conforto acústico. Rio de Janeiro, 1986. Disponível em: <<http://www.prefeitura.sp.gov.br/cidade/secretarias/upload/esportes/norma%20abnt%2010152.pdf>>. Acesso em: 1º ago. 2015.

_____. **Normas da Série ISO 14.000**. NBR ISO 14.001. Rio de Janeiro, 2004.

BRASIL. Ministério da Defesa. Comando da Aeronáutica. Departamento de Aviação Civil. Subdepartamento de Infraestrutura. Divisão de Facilitação e Segurança da Aviação. Instrução de Aviação Civil IAC 107-1004A, de 2005. **Controle de acesso às áreas restritas de Aeródromos Civis Brasileiros com operação de serviços de transporte aéreo**. Brasília, 2005.

_____. Ministério da Defesa. Comando da Aeronáutica. Departamento de Controle do Espaço Aéreo (DECEA). **ICA 63-10**. Estações Prestadoras de Serviços de Telecomunicações e de Tráfego Aéreo – EPTA. 2016. Disponível em: <<http://publicacoes.decea.gov.br/?i=publicacao&id=4063>>. Acesso em: 16 jun. 2016.

BRASIL. Ministério do Meio Ambiente. Conselho Nacional do Meio Ambiente. Resolução Conama n.º 2, de 8 de março de 1990. Dispõe sobre o Programa Nacional de Educação e Controle da Poluição Sonora – SILÊNCIO. **Diário Oficial [da] República Federativa do Brasil**, Brasília, DF, 2 abr. 1990. Disponível em: <<http://www.mma.gov.br/port/conama/legiabre.cfm?codlegi=99>>. Acesso em: 1º ago. 2015.

_____. Ministério do Meio Ambiente. Conselho Nacional do Meio Ambiente. Resolução Conama n.º 5, de 5 de agosto de 1993. Dispõe sobre o gerenciamento de resíduos sólidos gerados nos portos, aeroportos, terminais ferroviários e rodoviários e estabelecimentos prestadores de serviços de saúde. **Diário Oficial [da] República Federativa do Brasil**, Brasília, DF, 31 ago. 1993.

_____. Ministério do Meio Ambiente. Conselho Nacional do Meio Ambiente. Resolução Conama n.º 306, de 5 de julho de 2002. **Diário Oficial [da] República Federativa do Brasil**, Brasília, DF, 10 jul. 2002. Disponível em: <<http://www.mma.gov.br/port/conama/>>. Acesso em: 10 ago. 2015.

_____. Presidência da República. Lei Complementar n.º 140, de 8 de janeiro de 2011. [2011a]. Fixa normas, nos termos dos incisos III, VI e VII do *caput* e do parágrafo único do art. 23 da Constituição Federal, para a cooperação entre a União, os Estados, o Distrito Federal e os Municípios nas ações administrativas decorrentes do exercício da competência comum relativas à proteção das paisagens naturais notáveis, à proteção do meio ambiente, ao combate à poluição em qualquer de suas formas e à preservação das florestas, da fauna e da flora; e altera a Lei n.º 6.938, de 31 de agosto de 1981. **Diário Oficial [da] República Federativa do Brasil**, Distrito Federal, DF, Disponível em: <http://www.planalto.gov.br/ccivil_03/leis/LCP/Lcp140.htm>. Acesso em: 14 ago. 2015.

_____. Presidência da República. Lei n.º 12.305, de 2 de agosto de 2010. Institui a Política Nacional de Resíduos Sólidos; altera a Lei no 9.605, de 12 de fevereiro de 1998; e dá outras providências. **Diário Oficial [da] República Federativa do Brasil**, Brasília, DF, 3 ago. 2010. Disponível em: <http://www.planalto.gov.br/ccivil_03/_ato2007-2010/2010/lei/l12305.htm>. Acesso em: 4 ago. 2015.

_____. Presidência da República. Lei n.º 12.462, de 4 de agosto de 2011. [2011b]. Institui o Regime Diferenciado de Contratações Públicas – RDC; altera a Lei n.º 10.683, de 28 de maio de 2003, que dispõe sobre a organização da Presidência da República e dos Ministérios, a legislação da Agência Nacional de Aviação Civil (ANAC) e a legislação da Empresa Brasileira de Infraestrutura Aeroportuária (Infraero); cria a Secretaria de Aviação Civil, cargos de Ministro de Estado, cargos em comissão e cargos de Controlador de Tráfego Aéreo; autoriza a contratação de controladores de tráfego aéreo temporários; altera as Leis n.ºs 11.182, de 27 de setembro de 2005, 5.862, de 12 de dezembro de 1972, 8.399, de 7 de janeiro de 1992, 11.526, de 4 de outubro de 2007, 11.458, de 19 de março de 2007, e 12.350, de 20 de dezembro de 2010, e a Medida Provisória n.º 2.185-35, de 24 de agosto de 2001; e revoga dispositivos da Lei n.º 9.649, de 27 de maio de 1998. **Diário Oficial [da] República Federativa do Brasil**, Brasília, DF, 4 ago. 2011.

_____. Presidência da República. Lei n.º 12.725, de 16 de outubro de 2012. **Diário Oficial [da] República Federativa do Brasil**, Brasília, DF, 17 out. 2012. Disponível em: <http://www.planalto.gov.br/ccivil_03/_Ato2011-2014/2012/Lei/L12725.htm>. Acesso em: 9 jun. 2016.

_____. Secretaria de Aviação Civil da Presidência da República (SAC/PR). **Hórus** [Módulo de informações gerenciais da aviação civil]. 2015. [2015a]. Disponível em: <<https://horus.labtrans.ufsc.br/gerencial/>>. Acesso em: 9 set. 2015.

_____. Secretaria de Aviação Civil da Presidência da República (SAC/PR). Portaria n.º 183, de 14 de agosto de 2014. **Diário Oficial [da] República Federativa do Brasil**, Brasília, DF, 15 out. 2014. Disponível em: <<http://www.aviacao.gov.br/aceso-a-informacao/outorgas/portaria-no-183-de-14-ago-2014-aprova-o-plano-geral-de-outorgas-pgo.pdf>>. Acesso em: 10 ago. 2015.

_____. Secretaria de Aviação Civil da Presidência da República (SAC/PR). **Programa de desenvolvimento da aviação regional vai democratizar o transporte aéreo**. Última modificação: 12 mar. 2015. [2015b]. Disponível em: <<http://www.aviacao.gov.br/noticias/2015/01/programa-de-desenvolvimento-aviacao-regional-quer-democratizar-o-transporte-aereo-no-brasil-1>>. Acesso em: 24 maio 2016.

EMPRESA BRASILEIRA DE INFRAESTRUTURA AEROPORTUÁRIA (INFRAERO). **Aeroporto de Ilhéus/Bahia – Jorge Amado**. [2016]. Disponível em: <<http://www.infraero.gov.br/index.php/br/aeroportos/bahia/aeroporto-de-ilheus.html>>. Acesso em: 18 maio 2016.

_____. **Estatuto social**. 2015. Disponível em: <<http://www.infraero.gov.br/images/stories/Infraero/Estatuto/estatuto.pdf>>. Acesso em: 9 fev. 2016.

GOOGLE EARTH. 2016. Disponível em: <<https://www.google.com/earth/>>. Acesso em: 16 fev. 2016.

FUNDAÇÃO GETÚLIO VARGAS (FGV). Instituto Brasileiro de Economia (IBRE). **IGP-M: Índice Geral de Preços – Mercado**. Metodologia. Rio de Janeiro, mar. 2014. Disponível em: <<http://portalibre.fgv.br/lumis/portal/file/fileDownload.jsp?fileId=8A7C82C5463DB40301465E0D DAB0459A>>. Acesso em: 10 jun. 2015.

INTERNATIONAL AIR TRANSPORT ASSOCIATION (IATA). **Airport Development Reference Manual**. 10. ed. Montreal-Geneva: [s.n.], 2014.

PROGRAMA DAS NAÇÕES UNIDAS PARA O DESENVOLVIMENTO (PNUD). **Atlas do Desenvolvimento Humano no Brasil**. 2013. Disponível em: <<http://www.atlasbrasil.org.br/2013/>>. Acesso em: 16 fev. 2016.

SERVIÇO BRASILEIRO DE APOIO ÀS MICRO E PEQUENAS EMPRESAS (SEBRAE). **Desenvolvimento urbano de Ilhéus é construído coletivamente**. 2012. Disponível em: <<http://www.ba.agenciasebrae.com.br/sites/asn/uf/BA/desenvolvimento-urbano-de-ilheus-e-construido-coletivamente,b646b5616fc06410VgnVCM1000003b74010aRCRD>>. Acesso em: 20 maio 2016.

SILVA, R.H.C. Depois do bom resultado do primeiro semestre, o transporte aéreo entra em desaceleração em resposta ao enfraquecimento da economia e à depreciação do real. **Destaque Setorial – Bradesco: Transporte aéreo**. Departamento de Pesquisas e Estudos Econômicos (DEPEC), 26 ago. 2015. Disponível em: <http://www.economiaemdia.com.br/EconomiaEmDia/pdf/destaque_setorial_26_08_15v2.pdf>. Acesso em: 9 out. 2015.

SOUSA, J. de. **Porto Sul em Ilhéus terá investimento de R\$ 5,6 bilhões.** 2014. Disponível em: <<http://atarde.uol.com.br/economia/noticias/1624907-porto-sul-em-ilheus-tera-investimento-de-r-56-bilhoes>>. Acesso em: 20 maio 2016.

YOUNG, S. B.; WELLS, A. T. **Aeroportos:** Planejamento e Gestão. Tradução de Ronald Saraiva de Menezes. Revisão técnica de Kétnes Ermelinda de Guimarães Lopes. Porto Alegre: Bookman, 2014.

Lista de abreviaturas e siglas

ABNT	Associação Brasileira de Normas Técnicas
ADRM	Airport Development Reference Manual
AFTN	Aeronautical Fixed Telecommunication Network
AIS	Aeronautical Information Service
AMHS	Aeronautical Message Handling System
ANAC	Agência Nacional de Aviação Civil
Anvisa	Agência Nacional de Vigilância Sanitária
APAC	Agente de Proteção da Aviação Civil
AVSEC	<i>Aviation Security</i>
CACE	Carro de Apoio ao Chefe de Equipe
CAT-A	Categoria A
CAT-AV	Categoria Avião
CAT-ESP	Categoria Especial
CCI	Carro Contraincêndio
COMAER	Comando da Aeronáutica
Conama	Conselho Nacional do Meio Ambiente
CRA	Centro de Recursos Ambientais
CRS	Carro de Resgate e Salvamento
Embasa	Empresa Baiana de Águas e Saneamento
EPTA	Estação Prestadora de Serviços de Telecomunicações e de Tráfego Aéreo
ETE	Estação de Tratamento de Esgoto
FIOL	Ferrovia de Integração Oeste-Leste
Hotran	Horário de Transporte
HP	Hora-pico
IAC	Instrução de Aviação Civil
IATA	International Air Transport Association
ICA	Instrução do Comando da Aeronáutica
ICAO	International Civil Aviation Organization
IGP-M	Índice Geral de Preços do Mercado
Infraero	Empresa Brasileira de Infraestrutura Aeroportuária
LabTrans	Laboratório de Transportes e Logística
LO	Licença de Operação
MP	Material Particulado

NBR	Norma Brasileira
NPCR	Nível de Proteção Contra Incêndio Requerido
OACI	Organização da Aviação Civil Internacional
ONG	Organização Não Governamental
PAX	Passageiros
PCN	<i>Pavement Classification Number</i>
PIL	Programa de Investimentos em Logística
PGR	Plano de Gerenciamento de Riscos
PGRS	Plano de Gerenciamento de Resíduos Sólidos
PMEA	Programa de Monitoramento de Emissões Atmosféricas
PNRS	Política Nacional de Resíduos Sólidos
PNUD	Programa das Nações Unidas para o Desenvolvimento
PPD	Pista de Pouso e Decolagem
RBAC	Regulamento Brasileiro da Aviação Civil
RFFS	<i>Rescue and Fire Fighting Services</i>
SAC/PR	Secretaria de Aviação Civil da Presidência da República
SBIL	Código ICAO do Aeroporto de Ilhéus
SCI	Seção Contra Incêndio
SESCINC	Serviço de Prevenção, Salvamento e Combate a Incêndio em Aeródromos Civis
SGA	Sistema de Gestão Ambiental
SGSO	Sistema de Gerenciamento da Segurança Operacional
Sisnama	Sistema Nacional do Meio Ambiente
SWOT	<i>Strengths, Weaknesses, Opportunities, Threats</i>
TPS	Terminal de Passageiros
UFSC	Universidade Federal de Santa Catarina
WLU	<i>Work Load Unit</i>

Lista de figuras

Figura 1 – Nível de serviço oferecido no Aeroporto de Ilhéus.....	11
Figura 2 – Organograma do Aeroporto de Ilhéus	14
Figura 3 – Itens avaliados na análise ambiental do Aeroporto de Ilhéus	16
Figura 4 – Análise ambiental do Aeroporto de Ilhéus.....	17
Figura 5 – Macroetapas do estudo de análise dos 270 aeroportos regionais	24
Figura 6 – Localização geográfica do Aeroporto de Ilhéus.....	27
Figura 7 – Imagem via satélite do Aeroporto de Ilhéus	28
Figura 8 – Componentes operacionais dos terminais aeroportuários de passageiros.....	34
Figura 9 – Diagrama de espaço-tempo para o nível de serviço oferecido no Aeroporto de Ilhéus	42
Figura 10 – Áreas destinadas ao <i>check-in</i> convencional (à esquerda) e à sala de embarque (à direita) do Aeroporto de Ilhéus	43
Figura 11 – Componentes analisados para avaliar o nível de eficiência do aeroporto	47
Figura 12 – Organograma do Aeroporto de Ilhéus	57
Figura 13 – Itens analisados no diagnóstico ambiental do Aeroporto de Ilhéus.....	67

Lista de gráficos

Gráfico 1 – Características da movimentação de passageiros do Aeroporto de Ilhéus.....	9
Gráfico 2 – Projeção de passageiros	9
Gráfico 3 – Nível de serviço oferecido: espaço por passageiro (m ² /PAX).....	10
Gráfico 4 – Nível de serviço oferecido: tempo de espera (min)	11
Gráfico 5 – Diagnóstico financeiro do Aeroporto de Ilhéus: indicadores normalizados(2014)	12
Gráfico 6 – Composição dos custos operacionais (%) do Aeroporto de Ilhéus (2014)	13
Gráfico 7 – <i>Break-even point</i> para o Aeroporto de Ilhéus (2011 a 2014)	13
Gráfico 8 – Indicadores de desempenho organizacional de 2014	15
Gráfico 9 – Proporção média mensal na movimentação de passageiros (2009-2014)	29
Gráfico 10 – Movimentação de passageiros por aeroporto da Categoria IV (2014)	29
Gráfico 11 – Movimentação de carga doméstica no Aeroporto de Ilhéus (2009-2014) – em mil kg	30
Gráfico 12 – Transporte de cargas por aeroporto da Categoria IV (2014).....	30
Gráfico 13 – Faturamento anual dos aeroportos da Categoria IV (2014).....	31
Gráfico 14 – Projeção de passageiros para o Aeroporto de Ilhéus (2020-2035)	32
Gráfico 15 – Nível de serviço oferecido pelos componentes em relação ao parâmetro “Espaço por passageiro”	40
Gráfico 16 – Nível de serviço oferecido pelos componentes em relação ao parâmetro “Tempo de espera nas filas”	40
Gráfico 17 – Composição dos custos operacionais do Aeroporto de Ilhéus (2014)	45
Gráfico 18 – Custo operacional pela receita total (2011-2014) – valores atualizados pelo IGP-M (ano-base 2013): Categoria IV	46
Gráfico 19 – Disposição das receitas aeronáuticas e não aeronáuticas pela receita operacional: Categoria IV (2014).....	46
Gráfico 20 – Nível de eficiência do Aeroporto de Ilhéus: indicadores normalizados (2014).....	48
Gráfico 21 – Receita operacional por WLU, em R\$/WLU (2011-2014) – valores atualizados pelo IGP-M (ano-base 2013): Categoria IV	49
Gráfico 22 – Receita operacional pela movimentação de aeronaves, em R\$/movimento (2011-2014) – valores atualizados pelo IGP-M (ano-base 2013): Categoria IV	50
Gráfico 23 – Receita aeronáutica por WLU, em R\$/WLU (2011-2014) – valores atualizados pelo IGP-M (ano-base 2013): Categoria IV	50
Gráfico 24 – Receita não aeronáutica por WLU, em R\$/WLU (2011-2014) – valores atualizados pelo IGP-M (ano-base 2013): Categoria IV.....	51

Gráfico 25 – Receita total pelo total de funcionários, em R\$/funcionário (2014) – valores atualizados pelo IGP-M (ano-base 2013): Categoria IV.....	51
Gráfico 26 – Custo operacional por WLU, em R\$/WLU (2011-2014) – valores atualizados pelo IGP-M (ano-base 2013): Categoria IV	52
Gráfico 27 – Custo operacional pela movimentação de aeronaves, em R\$/movimento (2011-2014) – valores atualizados pelo IGP-M (ano-base 2013): Categoria IV	52
Gráfico 28 – Custo total pelo total de funcionários, em R\$/funcionário (2014) – valores atualizados pelo IGP-M (ano-base 2013): Categoria IV.....	53
Gráfico 29 – Custo de pessoal pelo total de funcionários orgânicos, em R\$/funcionário (2014) – valores atualizados pelo IGP-M (ano-base 2013): Categoria IV.....	53
Gráfico 30 – <i>Break-even point</i> para o Aeroporto de Ilhéus (2011-2014).....	54
Gráfico 31 – Grau de terceirização do Aeroporto de Ilhéus	62
Gráfico 32 – Indicadores de receitas por colaborador: Categoria IV (2014).....	64
Gráfico 33 – Indicadores de movimentação por colaborador: Categoria IV (2014)	64
Gráfico 34 – Indicador de movimentação de passageiros na HP por funcionários: Categoria IV....	65
Gráfico 35 – WLU pelo total de funcionários: Categoria IV	65
Gráfico 36 – Licenciamento ambiental: Aeroporto de Ilhéus.	68
Gráfico 37 – Gestão Ambiental: Aeroporto de Ilhéus.....	69
Gráfico 38 – Análise dos usos da água: Aeroporto de Ilhéus.....	73
Gráfico 39 – Tratamento/coleta de efluentes sanitários: Aeroporto de Ilhéus.....	74
Gráfico 40 – Drenagem pluvial: Aeroporto de Ilhéus.....	74
Gráfico 41 – Resíduos sólidos: Aeroporto de Ilhéus	75

Lista de tabelas

Tabela 1 – Atividades operacionais do aeroporto	14
Tabela 2 – Matriz SWOT do Aeroporto de Ilhéus.....	18
Tabela 3 – Distribuição dos 270 aeroportos regionais em categorias	24
Tabela 4 – Movimentação de passageiros no Aeroporto de Ilhéus (2009-2014)	28
Tabela 5 – Movimentação de aeronaves domésticas no Aeroporto de Ilhéus (2009-2014).....	31
Tabela 6 – Informações sobre os componentes do TPS do Aeroporto de Ilhéus	35
Tabela 7 – Avaliação do nível de serviço oferecido	36
Tabela 8 – Padrões e indicadores para análise do serviço oferecido em um terminal aeroportuário	37
Tabela 9 – Fatores de correção para o cálculo de número de passageiros em fila	38
Tabela 10 – Movimentação, tempo de espera e passageiros em fila (na HP) por componentes operacionais no Aeroporto de Ilhéus.....	38
Tabela 11 – Componentes operacionais e indicadores de nível de serviço oferecido no Aeroporto de Ilhéus	39
Tabela 12 – Componentes operacionais e classificação do nível de serviço oferecido no Aeroporto de Ilhéus	39
Tabela 13 – Nível de eficiência do Aeroporto de Ilhéus: indicadores selecionados (2014).....	48
Tabela 14 – Cálculo do <i>break-even point</i> (ponto de equilíbrio financeiro) para o Aeroporto de Ilhéus – valores atualizados pelo IGP-M para o ano de 2013.....	54
Tabela 15 – Disposição de funcionários por área administrativa do Aeroporto de Ilhéus	57
Tabela 16 – Requisitos de estrutura gerencial de acordo com o RBAC n.º 153 – Emenda n.º 00....	58
Tabela 17 – Lista do cargo e da experiência de cada profissional responsável pelas atividades aeroportuárias do Aeroporto de Ilhéus, previstas no RBAC n.º 153 – Emenda n.º 00... ..	58
Tabela 18 – Estrutura mínima da equipe de SESCINC por turno	59
Tabela 19 – Estrutura do SESCINC: efetivo mínimo vs. efetivo existente no Aeroporto de Ilhéus..	60
Tabela 20 – Estrutura da equipe da AVSEC, por turno, prevista em legislação	60
Tabela 21 – Estrutura da AVSEC: efetivo mínimo vs. efetivo existente no Aeroporto de Ilhéus.....	61
Tabela 22 – Estrutura da EPTA: efetivo mínimo vs. efetivo existente no Aeroporto de Ilhéus	62
Tabela 23 – Atividades terceirizadas no Aeroporto de Ilhéus	63
Tabela 24 – Comparativo entre desempenhos operacionais da Categoria IV (2014).....	63
Tabela 25 – Matriz SWOT do Aeroporto de Ilhéus	81

Apêndice - SESCINC: Efetivo necessário para cada veículo

Efetivo necessário por veículo e quantidade destes necessária por categoria de SESCINC				
Descrição		Veículos		
		Carros Contraincêndio de Aeródromo (CCI)	Carros de Resgate e Salvamento (CRS)	Carros de Apoio ao Chefe de Equipe (CACE)
Efetivo	Bombeiro de aeródromo	2		
	Motorista/Operador	1		
	Motorista de veículo de apoio		1	
	Líder da equipe de resgate		1	
	Resgatista		3	
	Chefe da equipe de serviço			1
Nível de Proteção Contraincêndio Requerido (NPCR)	NPCR 1	1		
	NPCR 2	1		
	NPCR 3	1		
	NPCR 4	1		
	NPCR 5	1	1	
	NPCR 6	2	1	
	NPCR 7	2	1	
	NPCR 8	3	1	1
	NPCR 9	3	1	1
	NPCR 10	3	1	1

Fonte: Resolução n.º 279 da Agência Nacional de Aviação Civil (ANAC, 2013).

Elaboração: LabTrans/UFSC (2016)

