



#MROSC
MARCO REGULATÓRIO
DAS ORGANIZAÇÕES
DA SOCIEDADE CIVIL
LEI 13.019/2014

Mapa das Oscs por região e estado



Mapa das Organizações da Sociedade Civil

ipea Instituto de Pesquisa Econômica Aplicada

O **#Mapa das Organizações da Sociedade Civil** é uma plataforma georreferenciada que apresenta dados relativos às organizações da sociedade civil (OSC) no Brasil, a partir de bases de dados do governo federal. Tem como objetivo fortalecer as relações de parceria e gerar mais conhecimentos sobre o universo das organizações da sociedade civil no Brasil, apresentando os dados da pesquisa de forma gráfica e acessível ao público em geral.

https://mapaosc.ipea.gov.br

BRASIL Acesso à Informação Participe Serviços Legislação Canais

Ir para o Conteúdo 1 Ir para o Menu 2 Ir para a Busca 3 Ir para o Rodapé 4

Acessibilidade Contraste Tamanho do texto A+ A- A-

Email Senha Esqueci a senha Registrar-se ENTRAR

Sobre o mapa Dúvidas frequentes

Informe a localização ou a organização desejada... Buscar

Mapa Indicadores

Selecione a localização:

- Centro Oeste
- Nordeste
- Norte
- Sudeste
- Sul

Mapa Satélite

Secretaria de Governo da
Presidência da República

GOVERNO FEDERAL
BRASIL
PÁTRIA EDUCADORA

Retrato do setor

324.837 fundações e associações sem fins lucrativos

Regiões

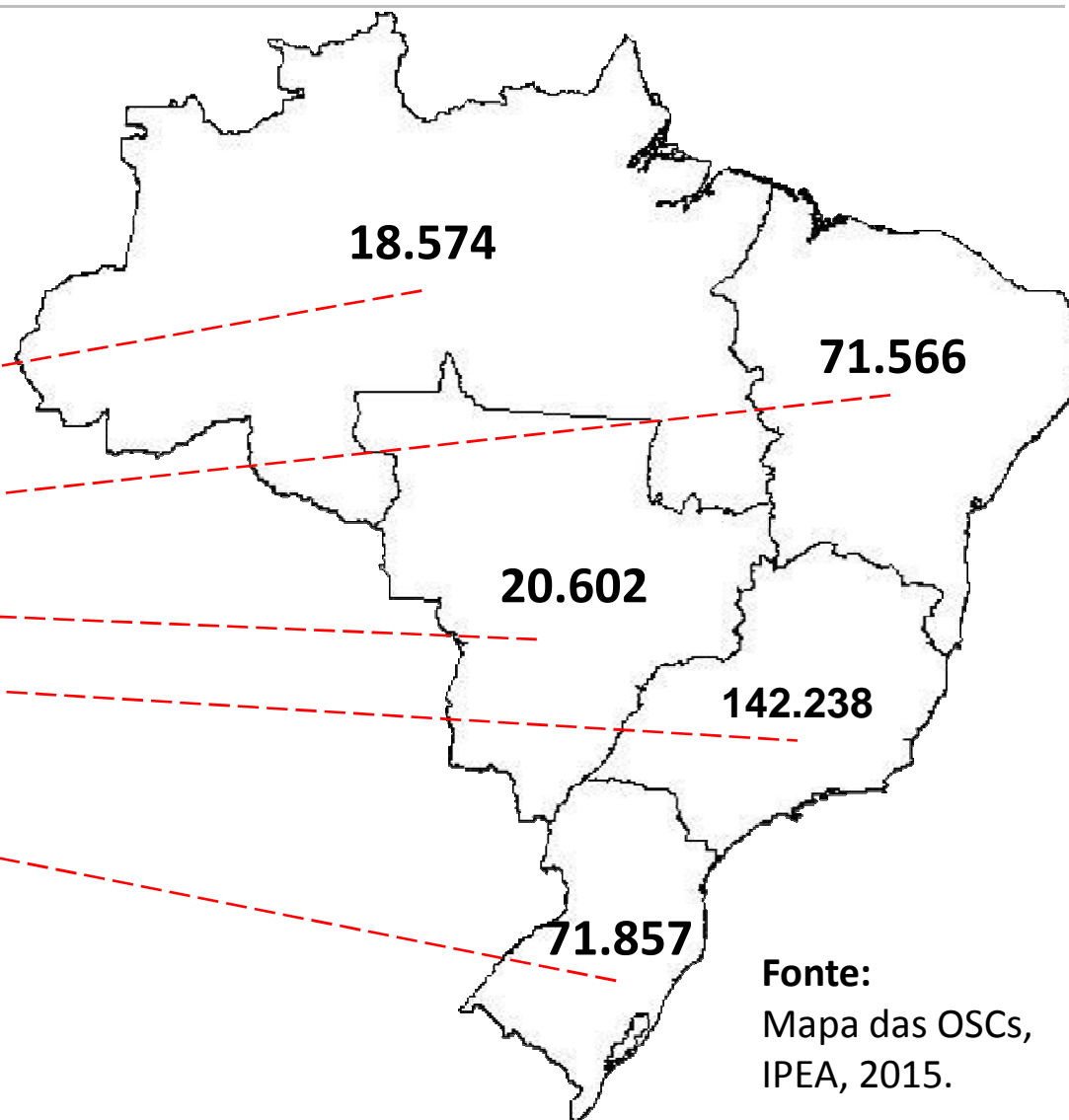
6% Norte

22% Nordeste

6% Centro-Oeste

44% Sudeste

22% Sul



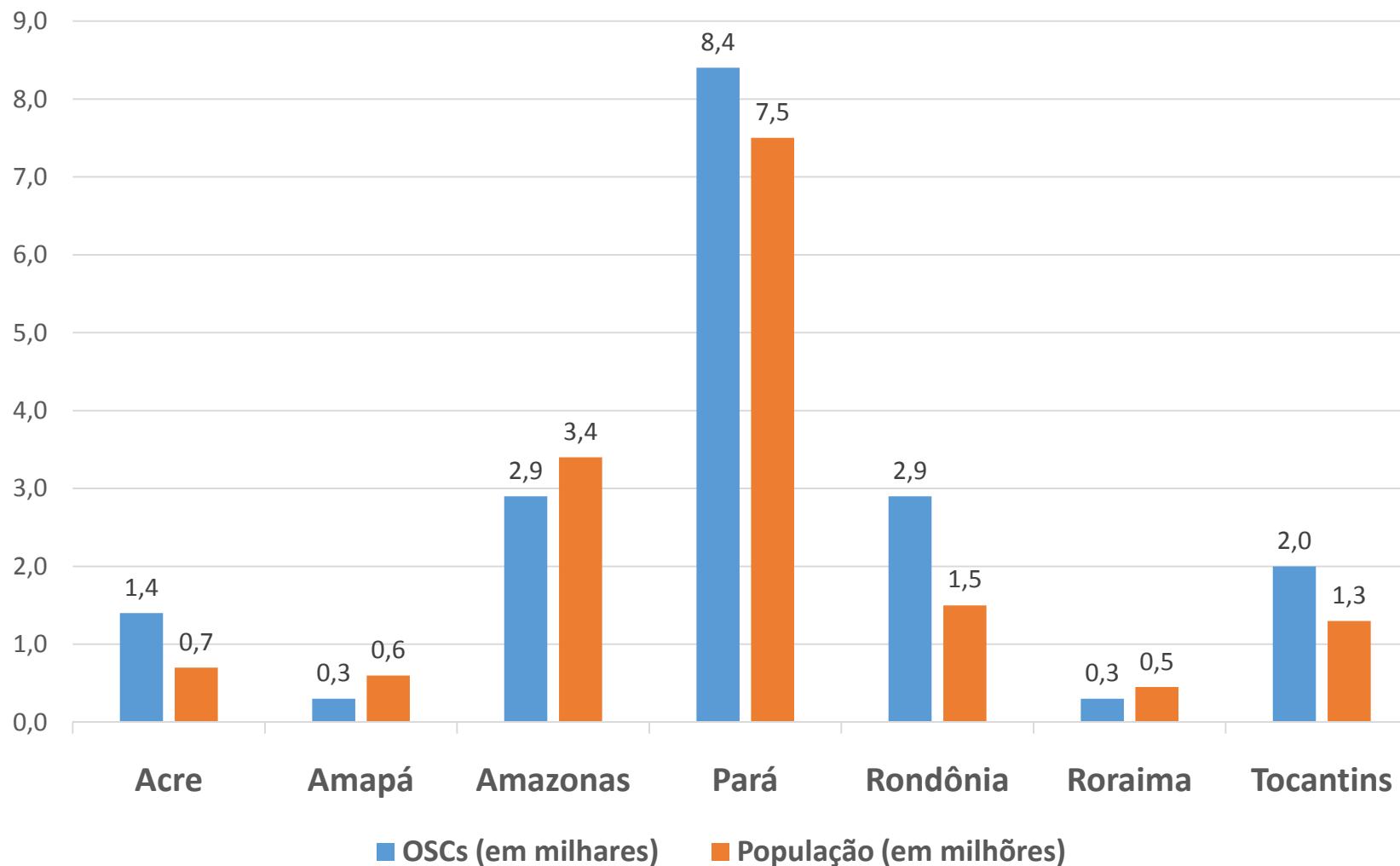
OSCs estão presentes em 5.552 municípios

99,82% dos municípios têm, no mínimo, uma OSC registrada

Fonte:
Mapa das OSCs,
IPEA, 2015.

Estatística por estado da região Norte

Total da região Norte: 18.574 OSCs



Retrato do setor no estado do Pará

8.407 fundações e associações sem fins lucrativos

Municípios

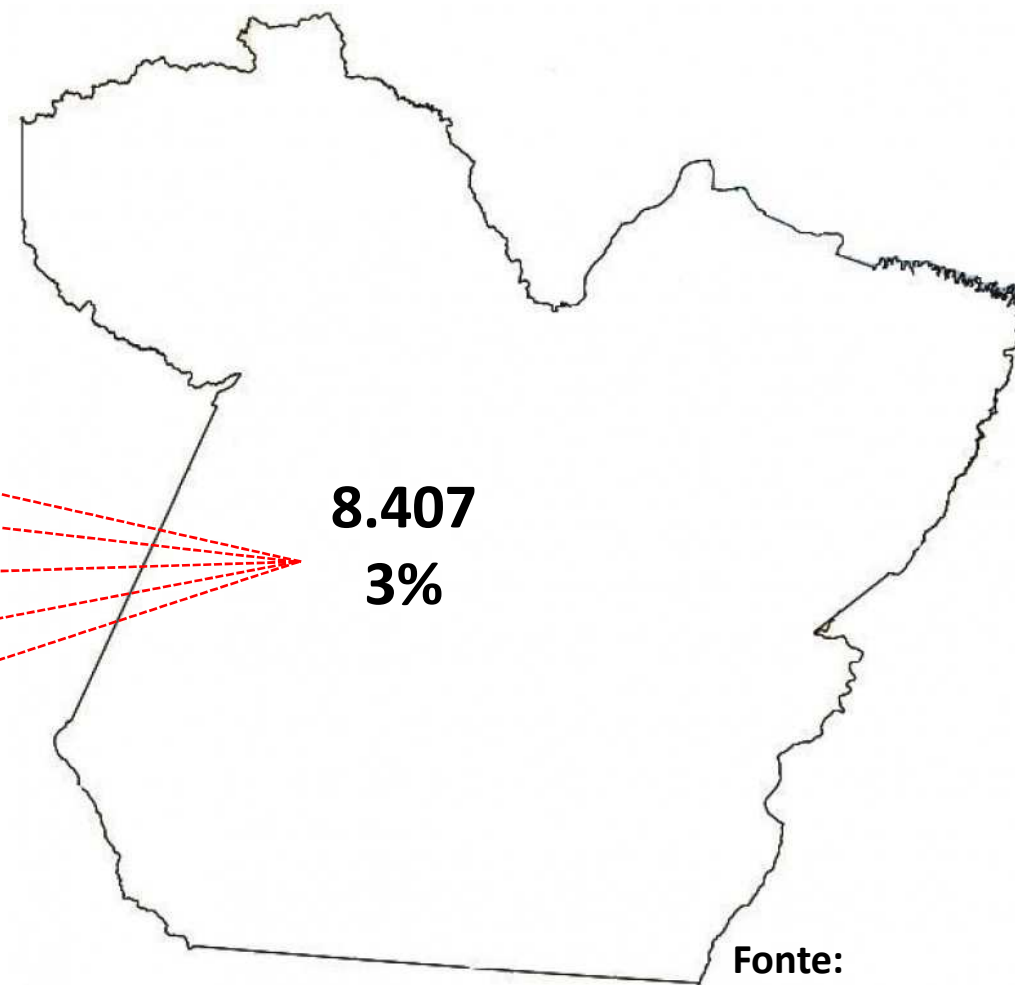
1.159 (14%) Belém

754 (9%) Santarém

334 (4%) Ananindeua

224 (3%) Abaetetuba

211 (3%) Castanhal



Mapa das OSCs

www.mapaosc.ipea.gov.br

Fonte:
Mapa das
OSCs, IPEA, 2015.

Retrato do setor no estado do Acre

1.410 fundações e associações sem fins lucrativos

Municípios

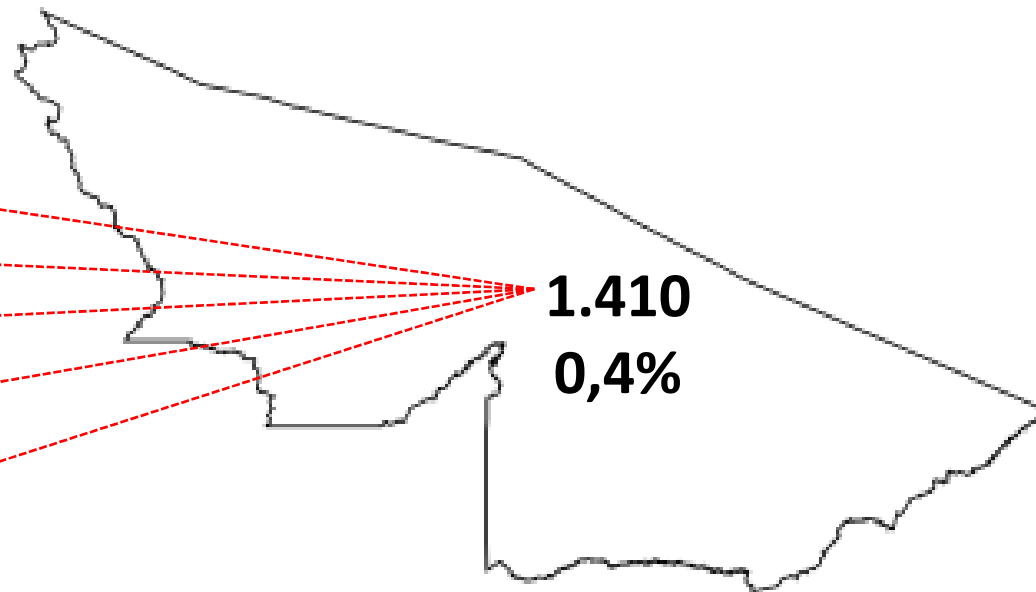
588 (42%) Rio Branco

208 (15%) Cruzeiro do Sul

74 (5%) Feijó

68 (5%) Sena Madureira

56 (4%) Plácido de Castro



Mapa das OSCs

www.mapaosc.ipea.gov.br

Fonte:
Mapa das
OSCs, IPEA, 2015.

Retrato do setor no estado de Amapá

399 fundações e associações sem fins lucrativos

Municípios

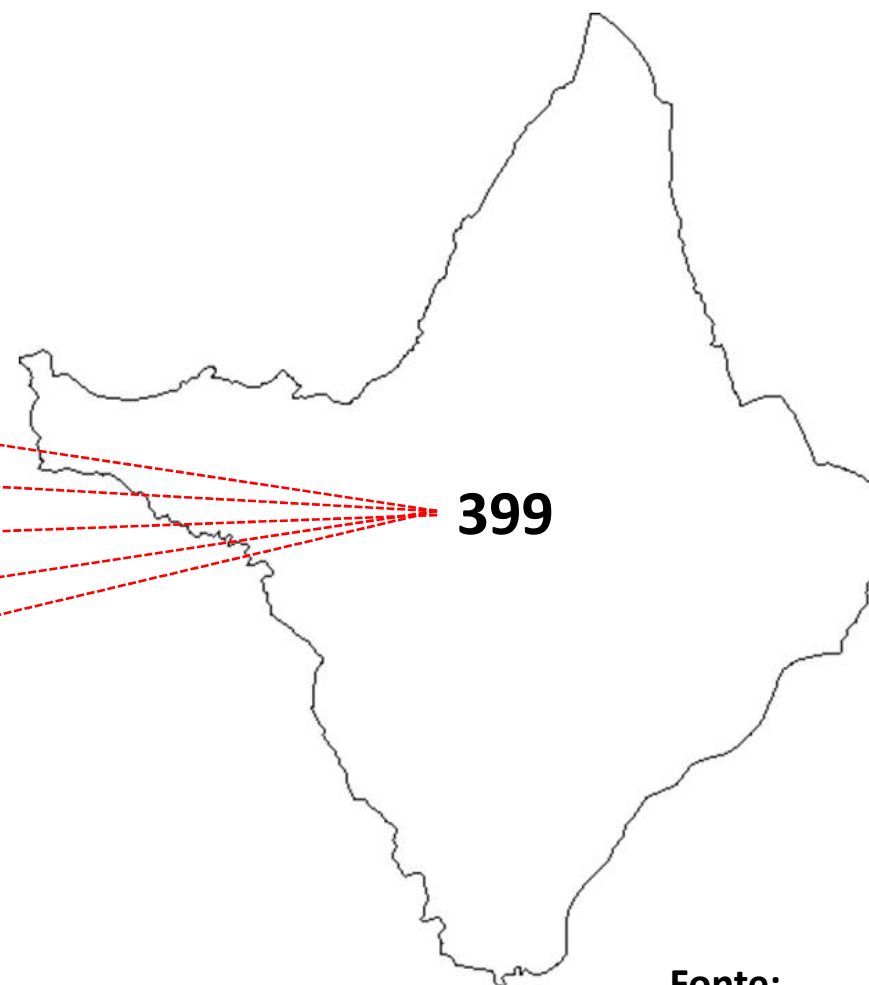
278 (70%) Macapá

44 (11%) Santana

15 (4%) Laranjal do Jari

13 (3%) Vitória do Jari

10 (3%) Oiapoque



Mapa das OSCs

www.mapaosc.ipea.gov.br

Fonte:
Mapa das
OSCs, IPEA, 2015.

Retrato do setor no estado do Amazonas

2.954 fundações e associações sem fins lucrativos

Municípios

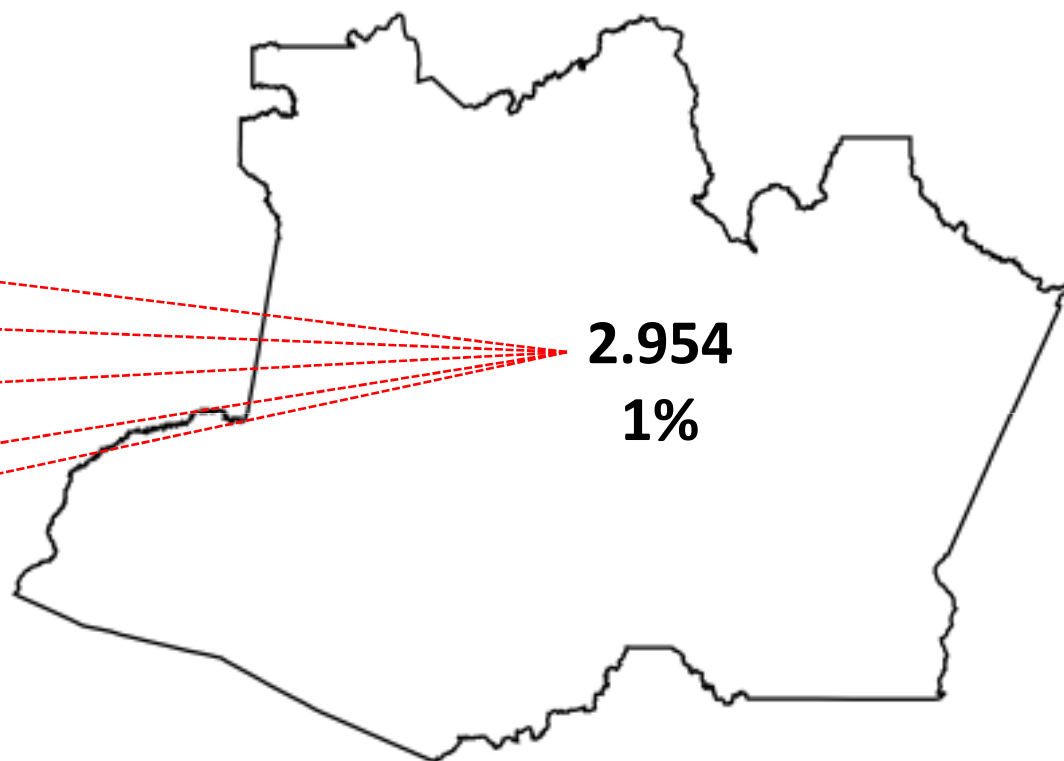
1442 (49%) Manaus

144 (5%) Maués

132 (4%) Itacoatiara

116 (4%) Manacapuru

100 (3%) Coari



Mapa das OSCs

www.mapaosc.ipea.gov.br

Fonte:
Mapa das
OSCs, IPEA, 2015.

Retrato do setor no estado de Rondônia

2.923 fundações e associações sem fins lucrativos

Municípios

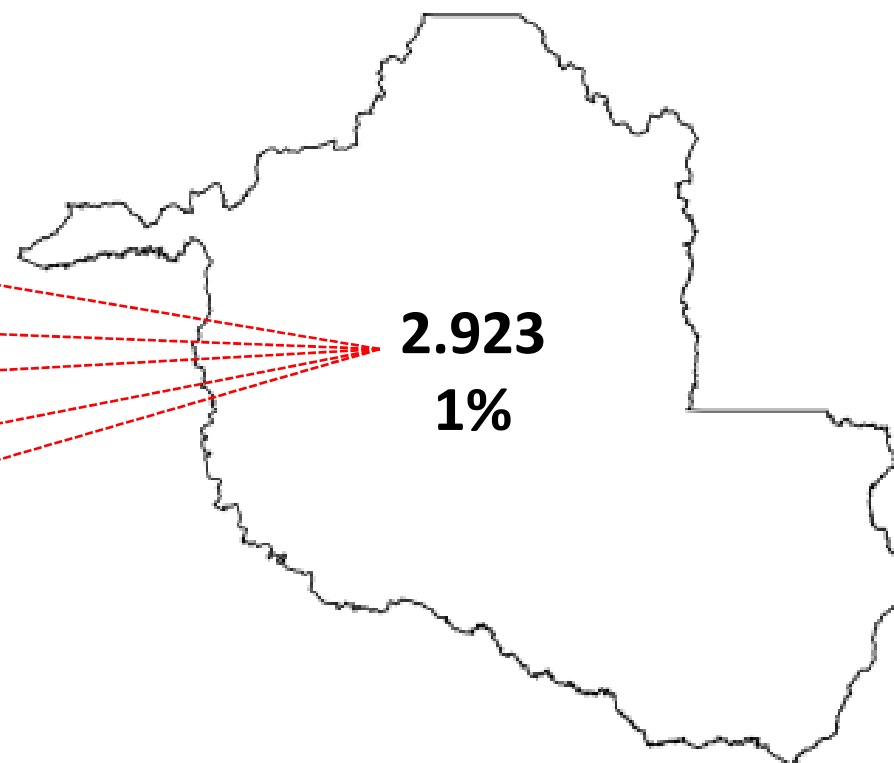
484 (17%) Porto Velho

192 (7%) Ji-Paraná

191 (7%) Cacoal

132 (5%) Espigão D'Oeste

125 (4%) Ariquemes



Mapa das OSCs

www.mapaosc.ipea.gov.br

Fonte:
Mapa das
OSCs, IPEA, 2015.

Retrato do setor no estado de Roraima

387 fundações e associações sem fins lucrativos

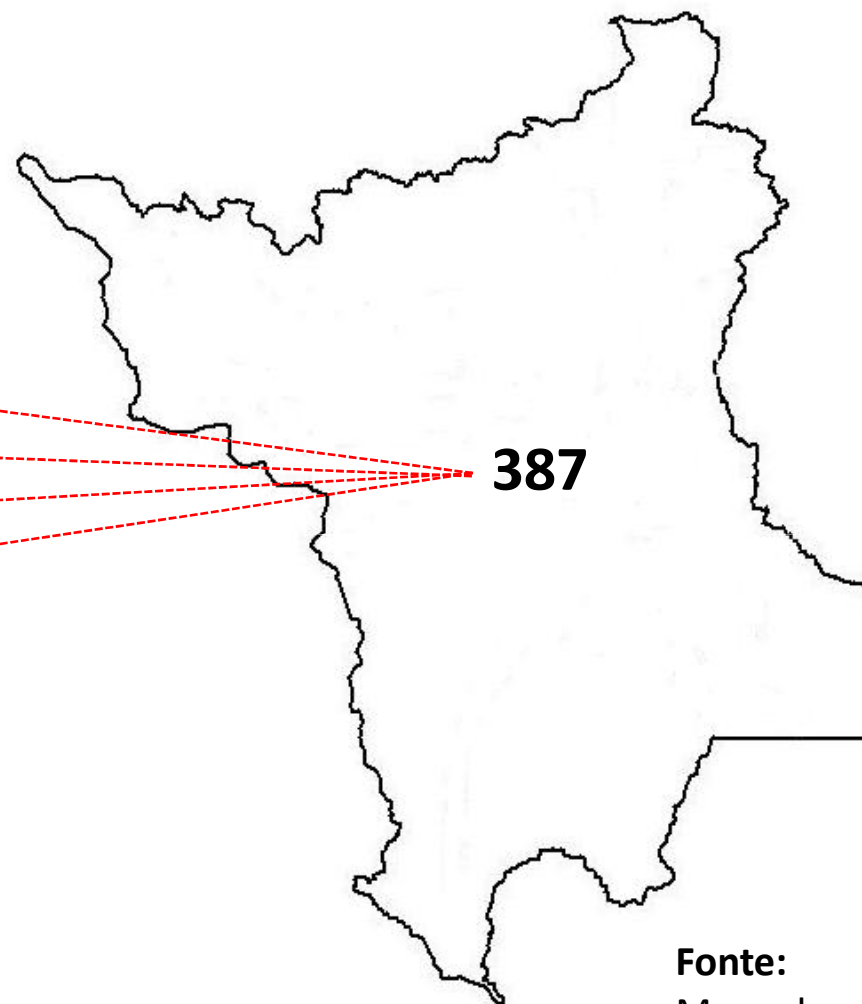
Municípios

261 (69%) Boa Vista

28 (7%) Cantá

19 (3%) Rorainópolis

18 (5%) Mucajaí



Mapa das OSCs

www.mapaosc.ipea.gov.br

Fonte:
Mapa das
OSCs, IPEA, 2015.

Retrato do setor no estado de Tocantins

2.094 fundações e associações sem fins lucrativos

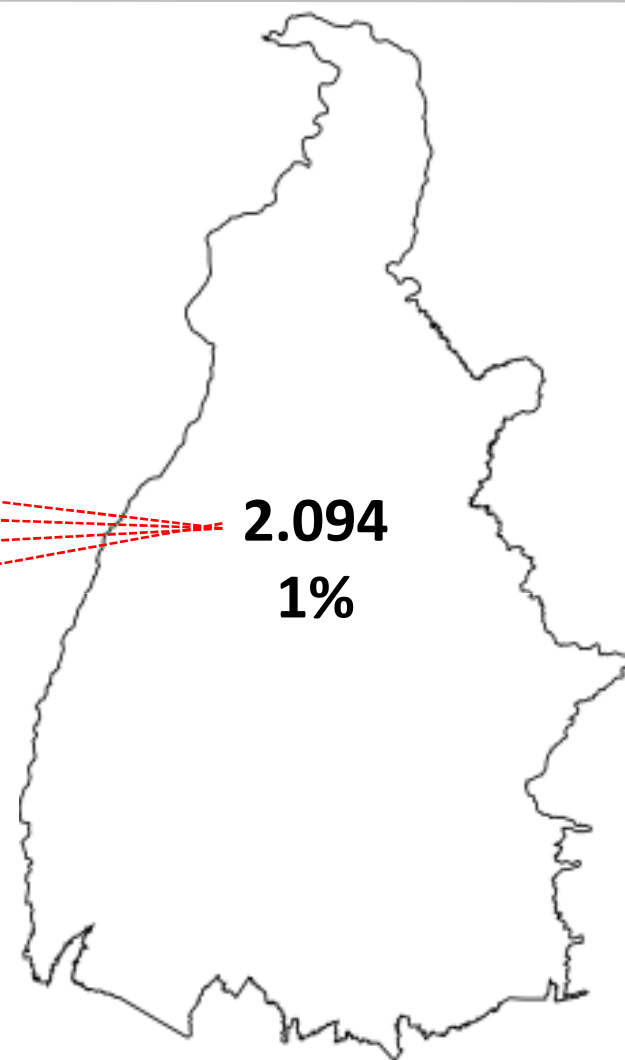
Municípios

472 (23%) Palmas

214 (10%) Araguaína

108 (5%) Gurupi

84 (4%) Porto Nacional



Mapa das OSCs

www.mapaosc.ipea.gov.br

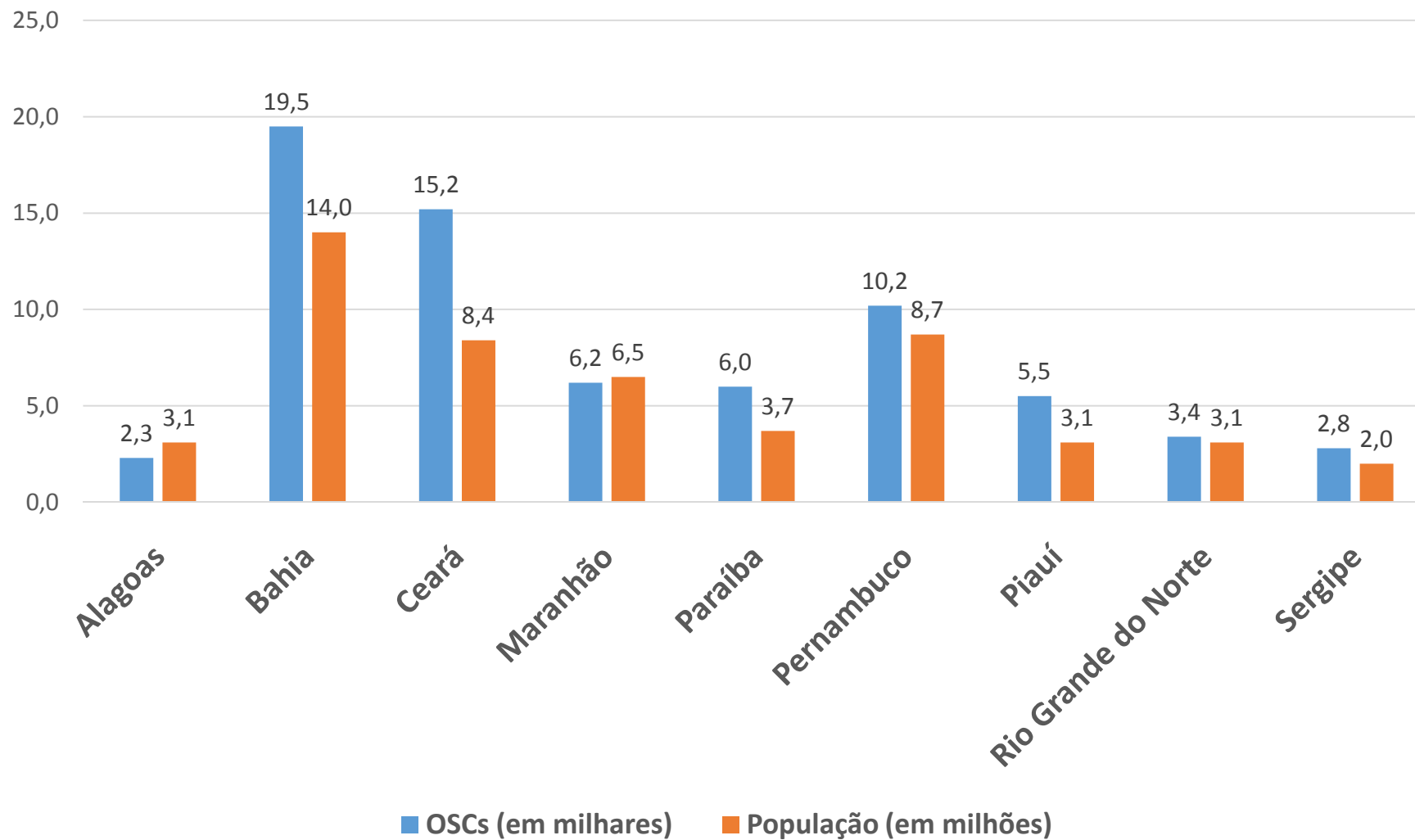
Fonte:

Mapa das OSCs, IPEA, 2015.

Secretaria de Governo da
Presidência da República

Estatística por estado da região Nordeste

Total da região Nordeste: 71.566 OSCs



Retrato do setor no estado da Bahia

19.572 fundações e associações sem fins lucrativos

Municípios

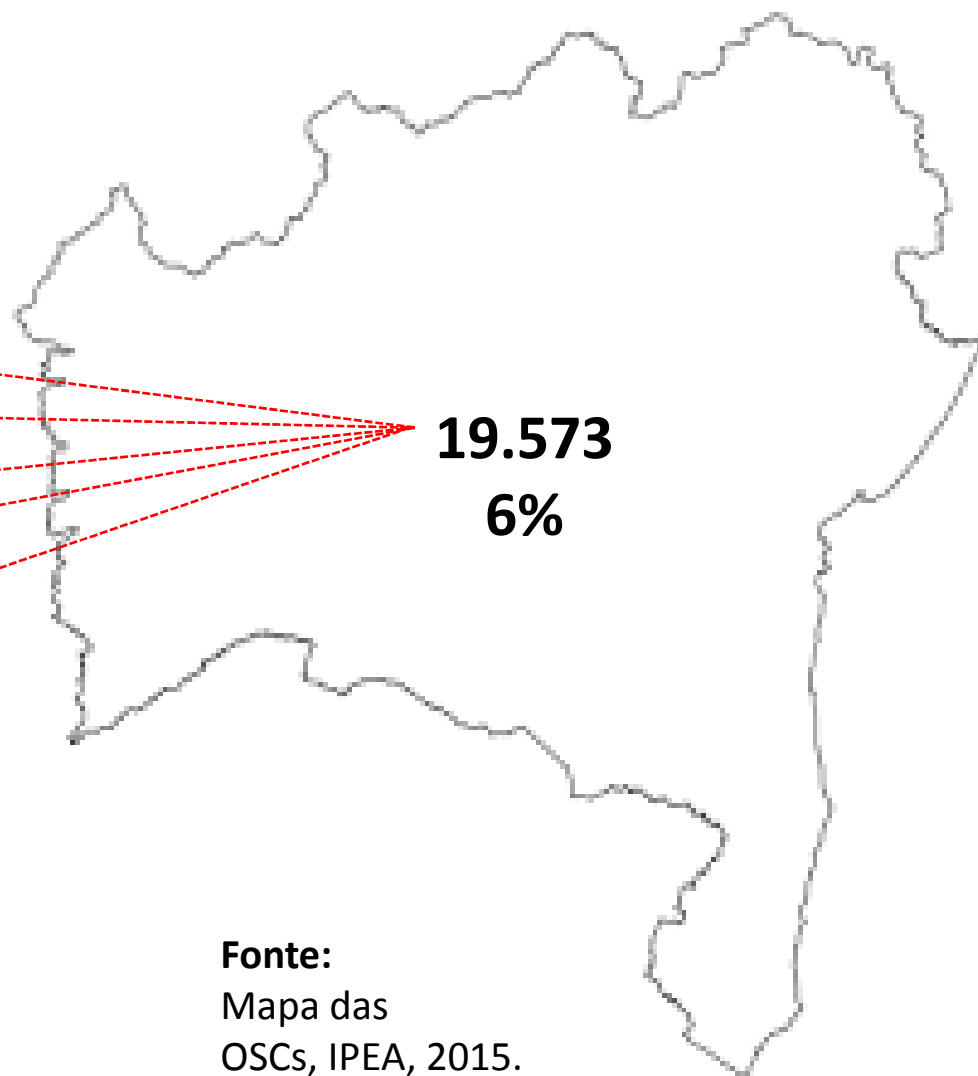
2.680 (14%) Salvador

705 (4%) Feira de Santana

374 (2%) Vitória da Conquista

272 (1%) Juazeiro

267 (1%) Alagoinhas



Mapa das OSCs

www.mapaosc.ipea.gov.br

Fonte:
Mapa das
OSCs, IPEA, 2015.

Secretaria de Governo da
Presidência da República

Retrato do setor no estado do Ceará

15.257 fundações e associações sem fins lucrativos

Municípios

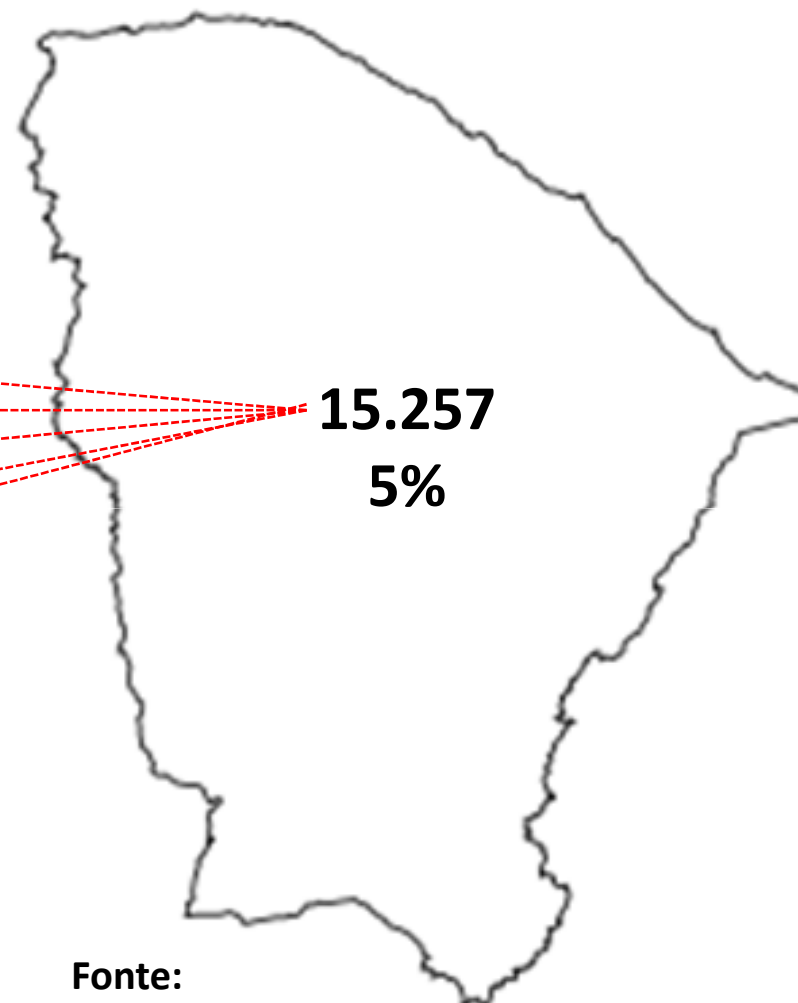
2.915 (19%) Fortaleza

487 (3%) Itapipoca

351 (2%) Sobral

322 (2%) Caucaia

312 (2%) Tauá



Mapa das OSCs

www.mapaosc.ipea.gov.br

Fonte:
Mapa das
OSCs, IPEA, 2015.

Secretaria de Governo da
Presidência da República

Retrato do setor no estado do Maranhão

6.291 fundações e associações sem fins lucrativos

Municípios

1.000 (16%) São Luís

497 (8%) Imperatriz

222 (4%) Caxias

167 (3%) Santa Luzia

141 (2%) São José de Ribamar

6.291
2%

Mapa das OSCs

www.mapaosc.ipea.gov.br

Fonte:
Mapa das
OSCs, IPEA, 2015.

Retrato do setor no estado de Piauí

5.533 fundações e associações sem fins lucrativos

Municípios

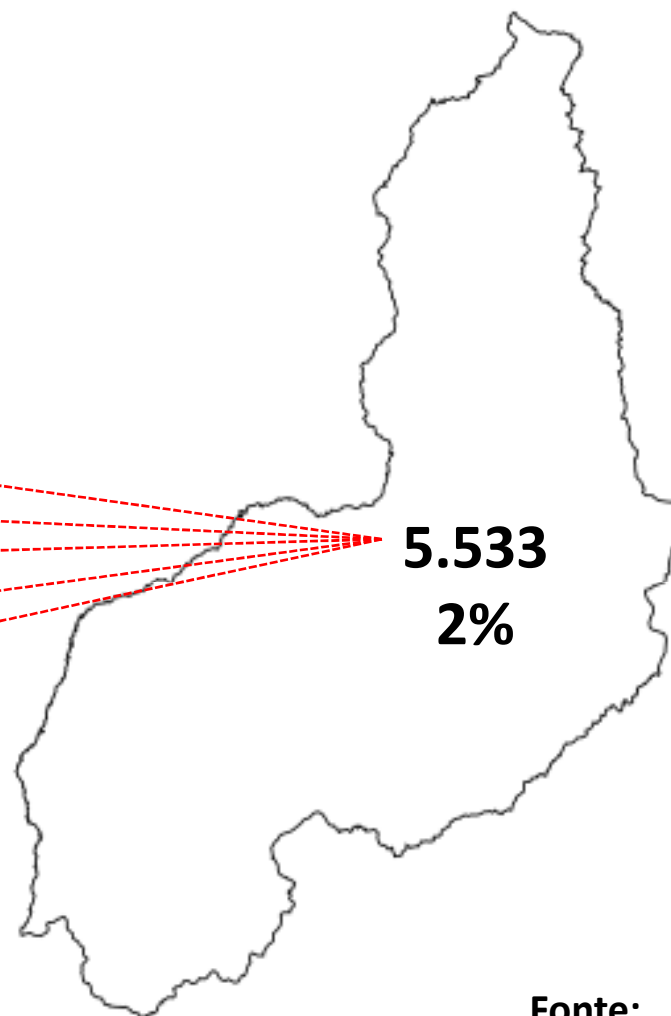
1.126 (20%) Teresina

258 (5%) Parnaíba

173 (3%) Picos

146 (3%) Esperantina

111 (2%) Paulistana



Mapa das OSCs

www.mapaosc.ipea.gov.br

Fonte:
Mapa das
OSCs, IPEA, 2015.

Retrato do setor no estado da Paraíba

6.042 fundações e associações sem fins lucrativos

Municípios

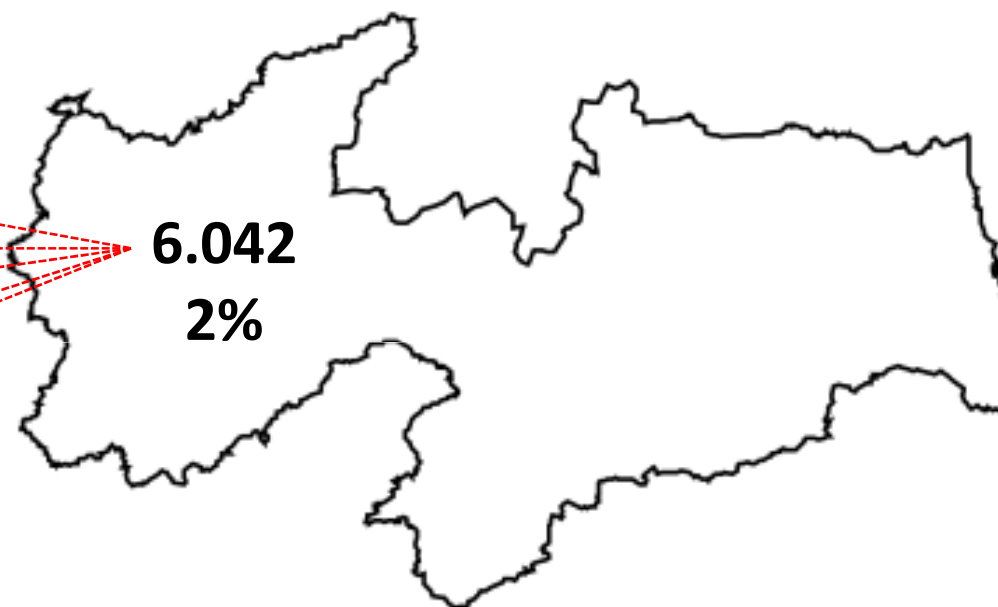
829 (14%) João Pessoa

593 (10%) Campina Grande

142 (2%) Patos

136 (2%) Cajazeiras

107 (2%) Sousa



Mapa das OSCs

www.mapaosc.ipea.gov.br

Fonte:
Mapa das
OSCs, IPEA, 2015.

Retrato do setor no estado de Pernambuco

10.270 fundações e associações sem fins lucrativos

Municípios

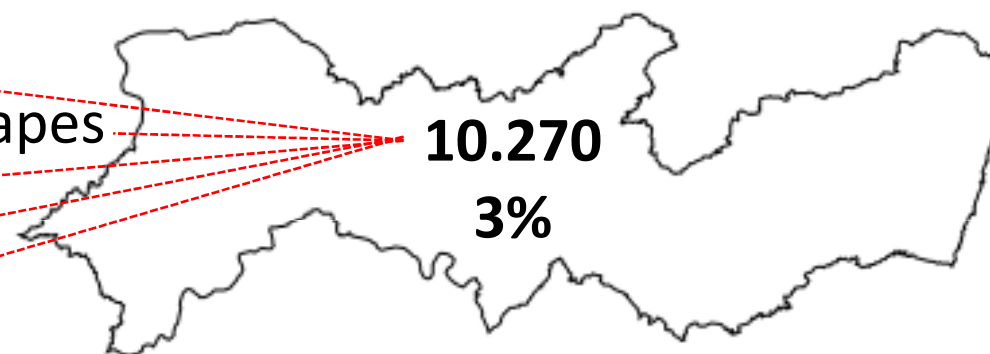
1.967 (19%) Recife

404 (4%) Jaboatão dos Guararapes

354 (3%) Petrolina

328 (3%) Olinda

272 (3%) Caruaru



Mapa das OSCs

www.mapaosc.ipea.gov.br

Fonte:
Mapa das
OSCs, IPEA, 2015.

Retrato do setor no estado do Rio Grande do Norte

3.417 fundações e associações sem fins lucrativos

Municípios

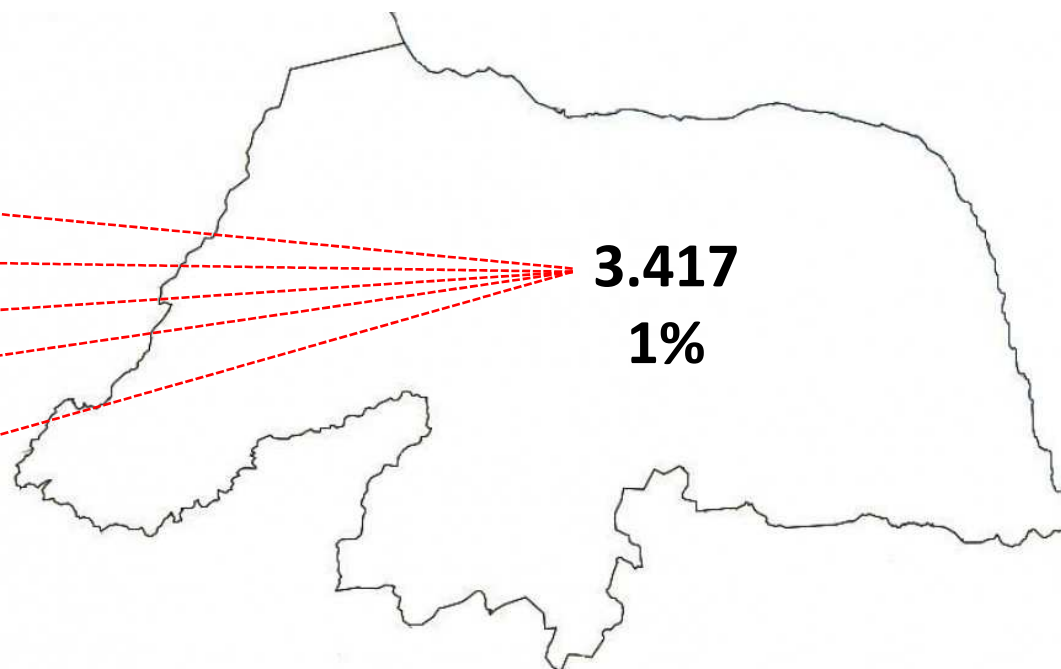
742 (22%) Natal

280 (8%) Mossoró

139 (4%) Caicó

110 (3%) Açu

104 (3%) Parnamirim



Mapa das OSCs

www.mapaosc.ipea.gov.br

Fonte:
Mapa das
OSCs, IPEA, 2015.

Retrato do setor no estado de Alagoas

2.341 fundações e associações sem fins lucrativos

Municípios

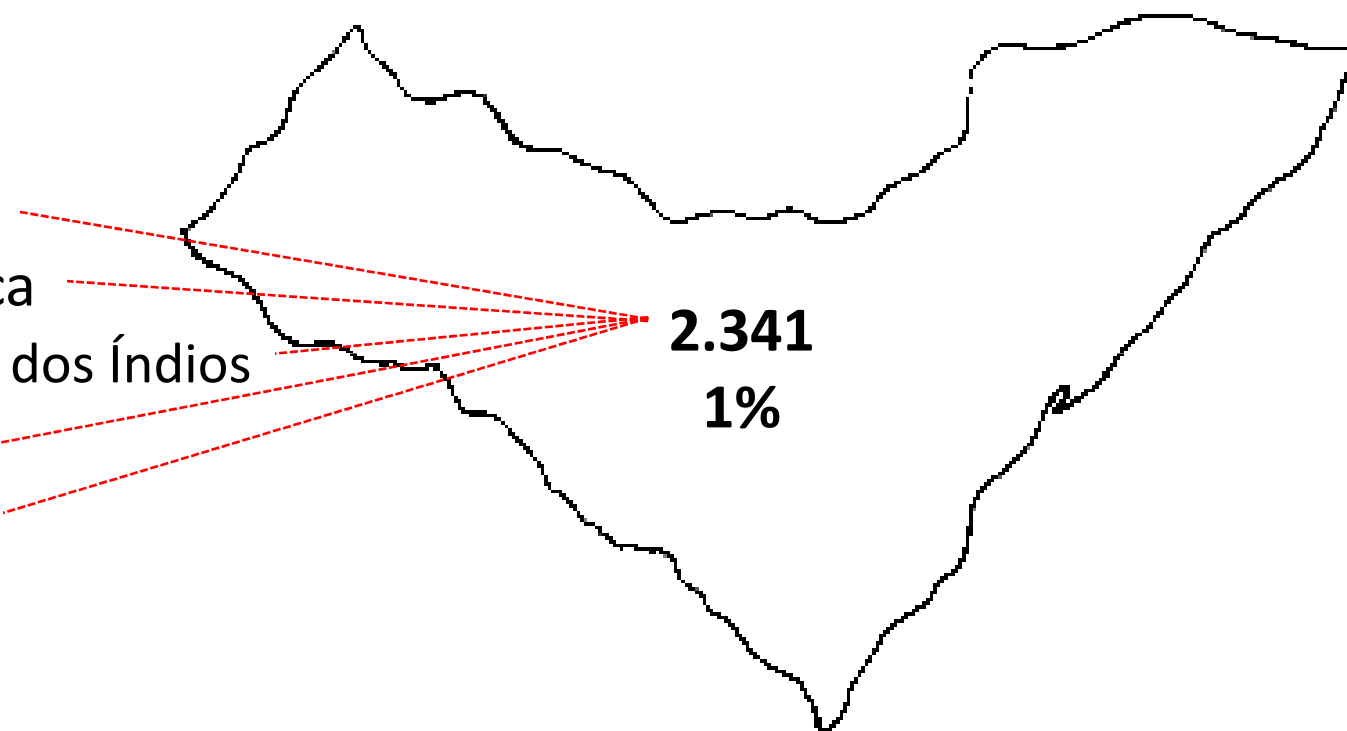
794 (34%) Maceió

171 (7%) Arapiraca

120 (5%) Palmeira dos Índios

62 (3%) Igaci

53 (2%) Penedo



Mapa das OSCs

www.mapaosc.ipea.gov.br

Fonte:

Mapa das OSCs, IPEA, 2015.

Retrato do setor no estado de Sergipe

2.843 fundações e associações sem fins lucrativos

Municípios

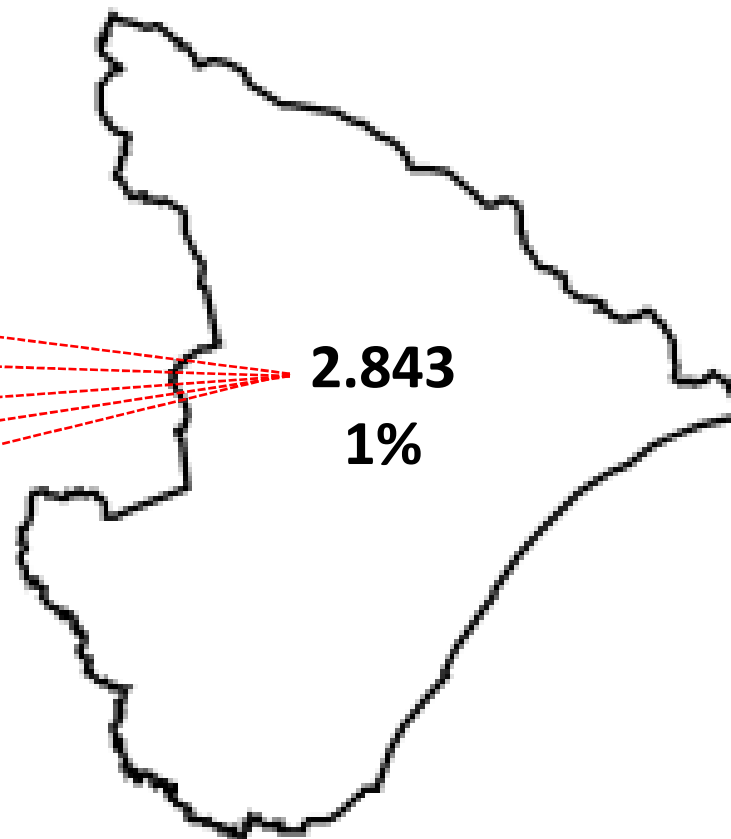
742 (26%) Aracaju

165 (6%) Lagarto

104 (4%) Nossa Senhora do Socorro

99 (3%) Itabaianinha

88 (3%) Simão Dias



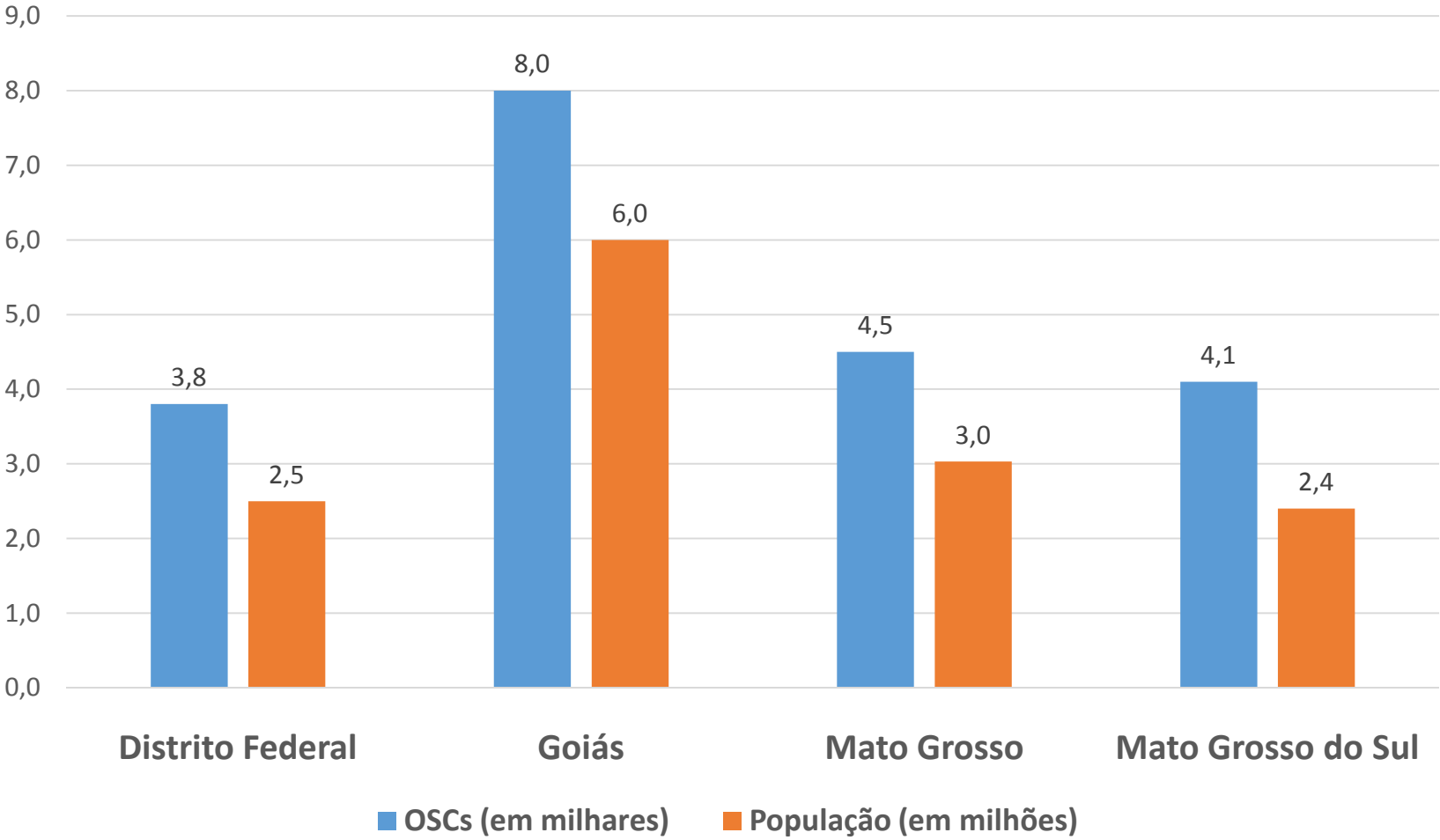
Mapa das OSCs

www.mapaosc.ipea.gov.br

Fonte:
Mapa das
OSCs, IPEA, 2015.

Estatística por estado da região Centro-Oeste

Total da região Centro-Oeste: 20.602 OSCs

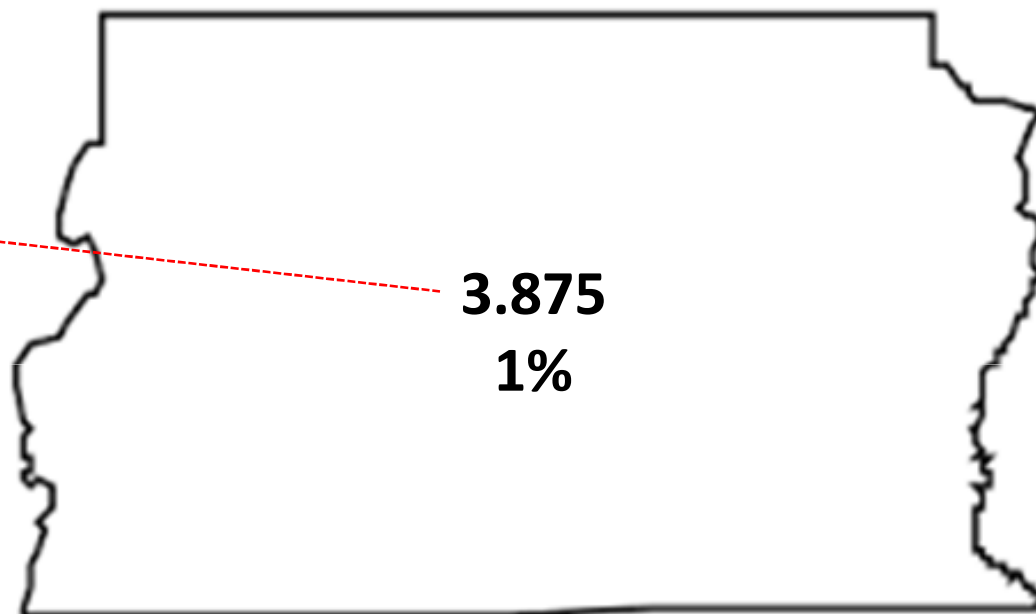


Retrato do setor no Distrito Federal

3.875 fundações e associações sem fins lucrativos

Capital

3.875 Brasília



Mapa das OSCs

www.mapaosc.ipea.gov.br

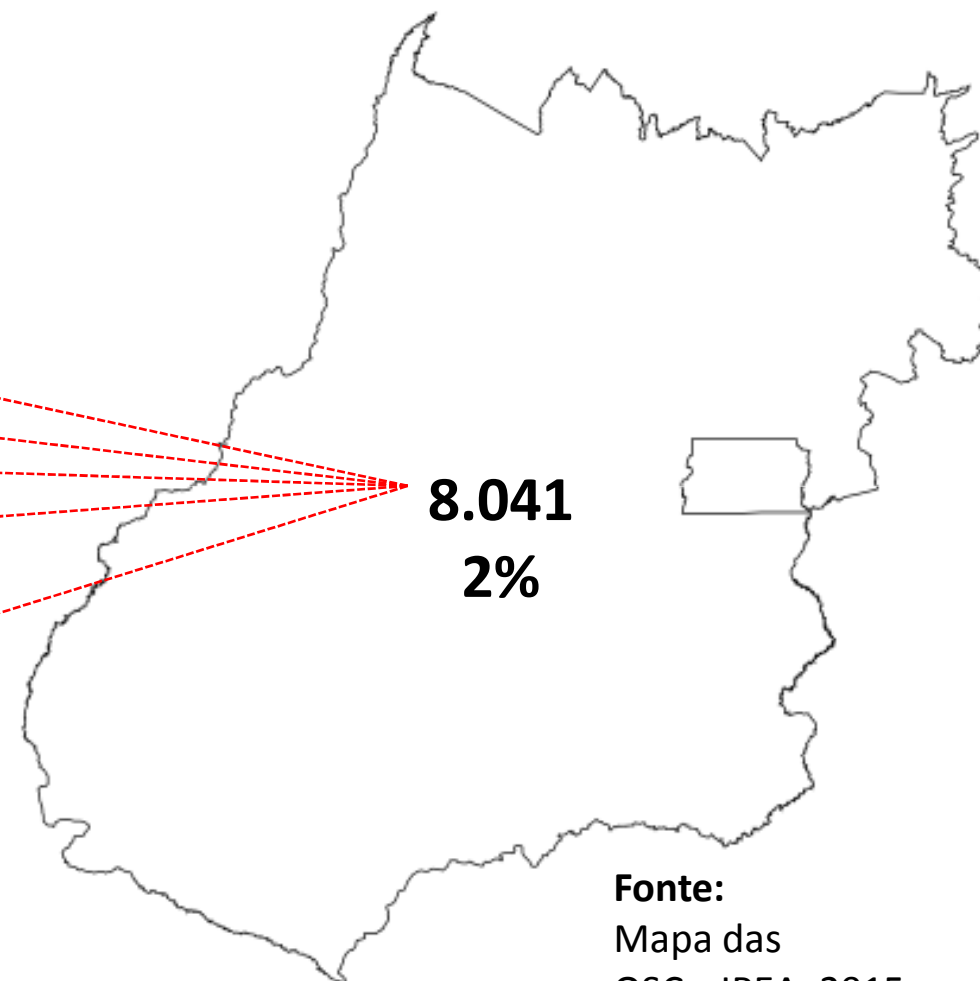
Fonte:
Mapa das
OSCs, IPEA, 2015.

Retrato do setor no estado de Goiás

8.041 fundações e associações sem fins lucrativos

Municípios

- 1.958** (24%) Goiânia
- 599** (7%) Anápolis
- 281** (3%) Rio Verde
- 271** (3%) Luziânia
- 256** (3%) Aparecida de Goiânia



Mapa das OSCs

www.mapaosc.ipea.gov.br

Fonte:
Mapa das
OSCs, IPEA, 2015.

Retrato do setor no estado do Mato Grosso

4.548 fundações e associações sem fins lucrativos

Municípios

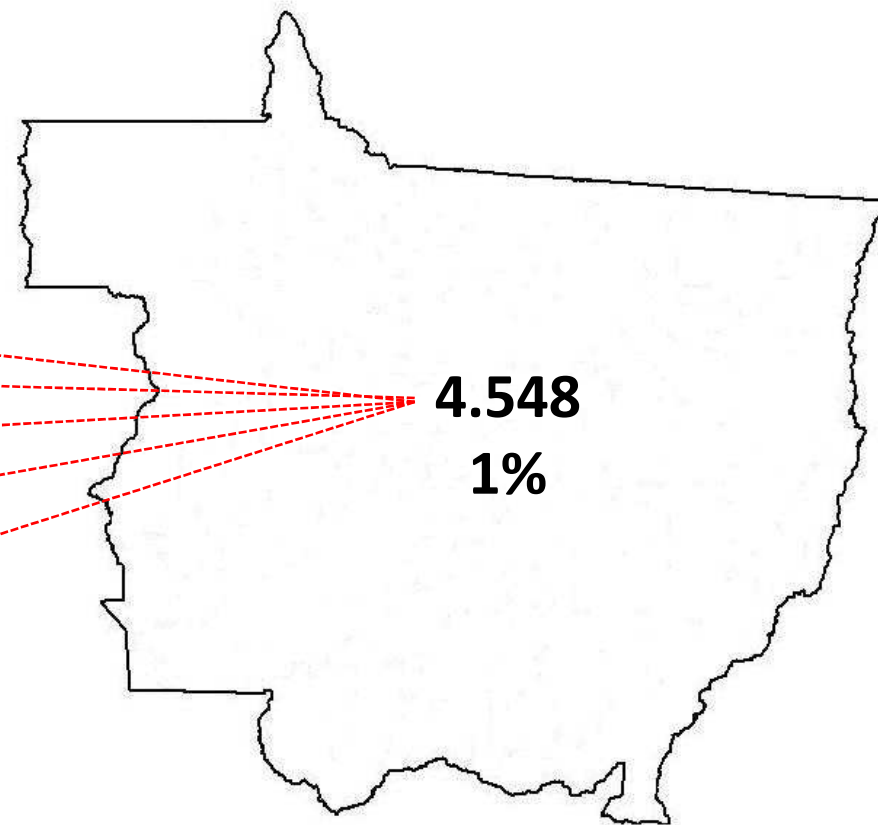
896 (20%) Cuiabá

269 (6%) Rondonópolis

165 (4%) Sinop

155 (3%) Várzea Grande

138 (3%) Tangará da Serra



Mapa das OSCs

www.mapaosc.ipea.gov.br

Fonte:
Mapa das
OSCs, IPEA, 2015.

Retrato do setor no estado de Mato Grosso do Sul

4.138 fundações e associações sem fins lucrativos

Municípios

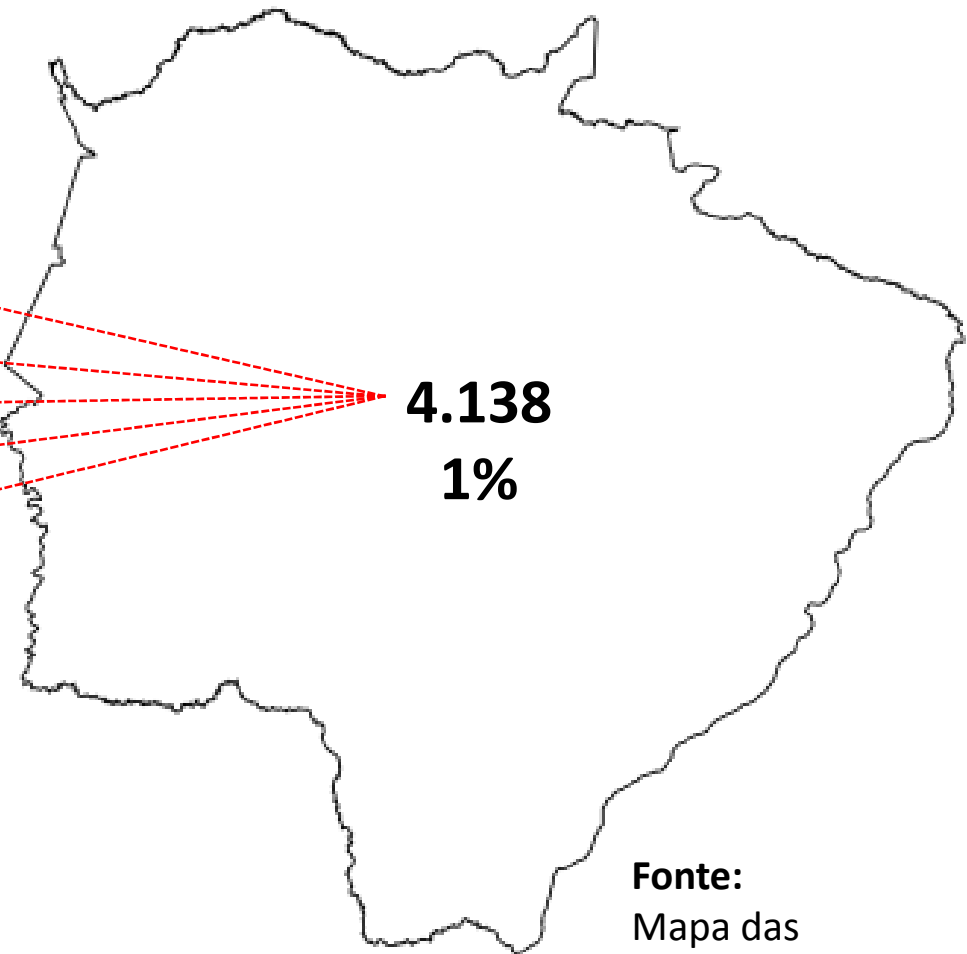
1.372 (33%) Campo Grande

322 (8%) Dourados

154 (4%) Corumbá

142 (3%) Três Lagoas

117 (3%) Aquidauana



Mapa das OSCs

www.mapaosc.ipea.gov.br

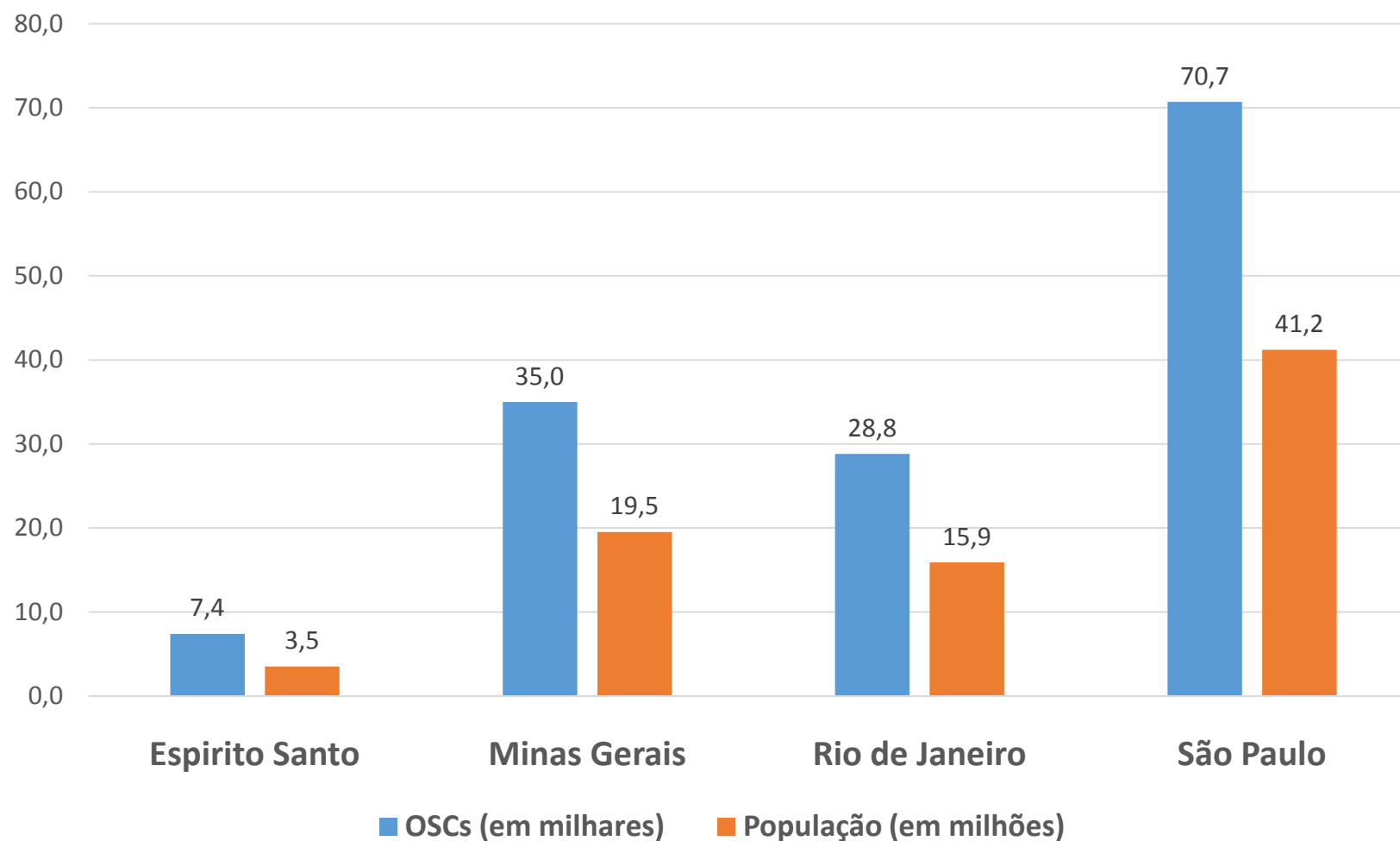
Fonte:
Mapa das
OSCs, IPEA, 201

Secretaria de Governo da
Presidência da República

GOVERNO FEDERAL
BRASIL
PÁTRIA EDUCADORA

Estatística por estado da região Sudeste

Total da região Sudeste: 142.238 OSCs



Retrato do setor no estado de São Paulo

70.779 fundações e associações sem fins lucrativos

Municípios

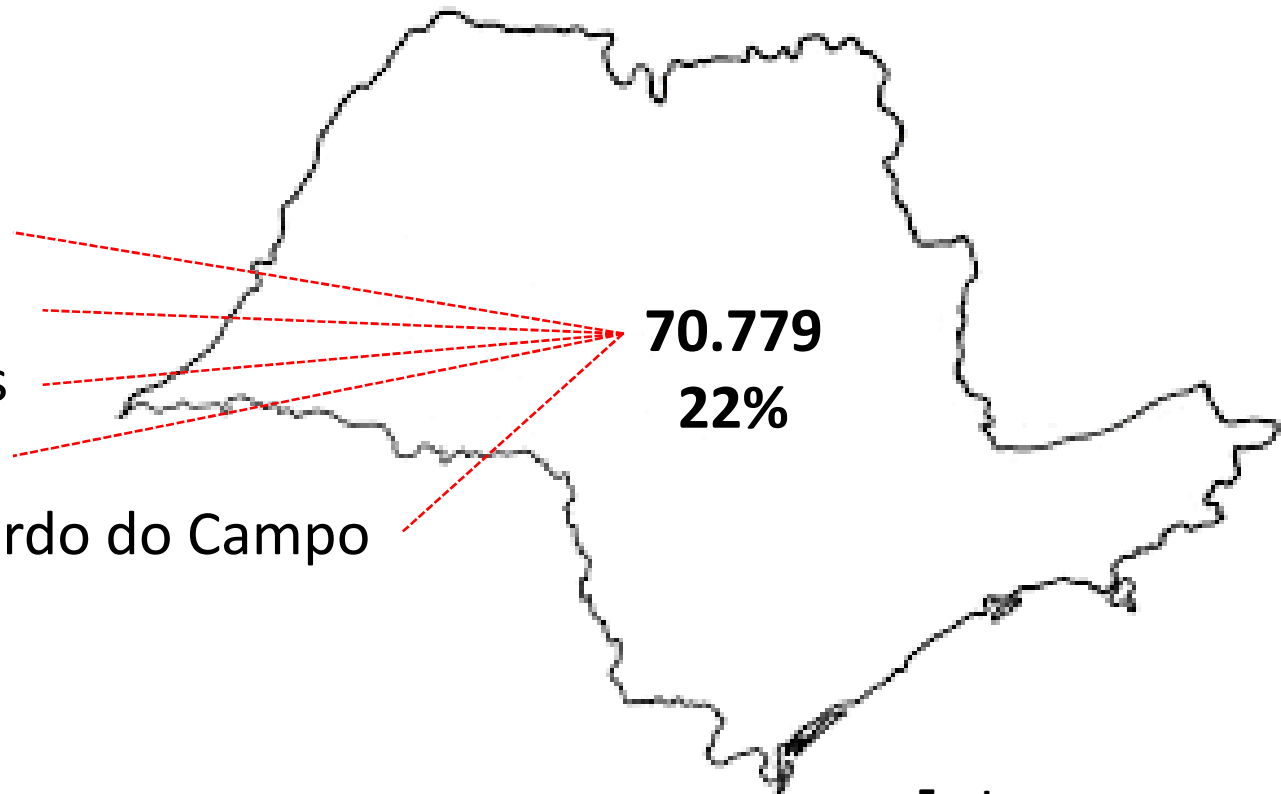
19.554 (28%) São Paulo

1.822 (3%) Campinas

1.715 (2%) Guarulhos

1.102 (2%) Sorocaba

1.071 (2%) São Bernardo do Campo



Mapa das OSCs

www.mapaosc.ipea.gov.br

Fonte:
Mapa das
OSCs, IPEA, 2015.

Retrato do setor no estado de Minas Gerais

35.071 fundações e associações sem fins lucrativos

Municípios

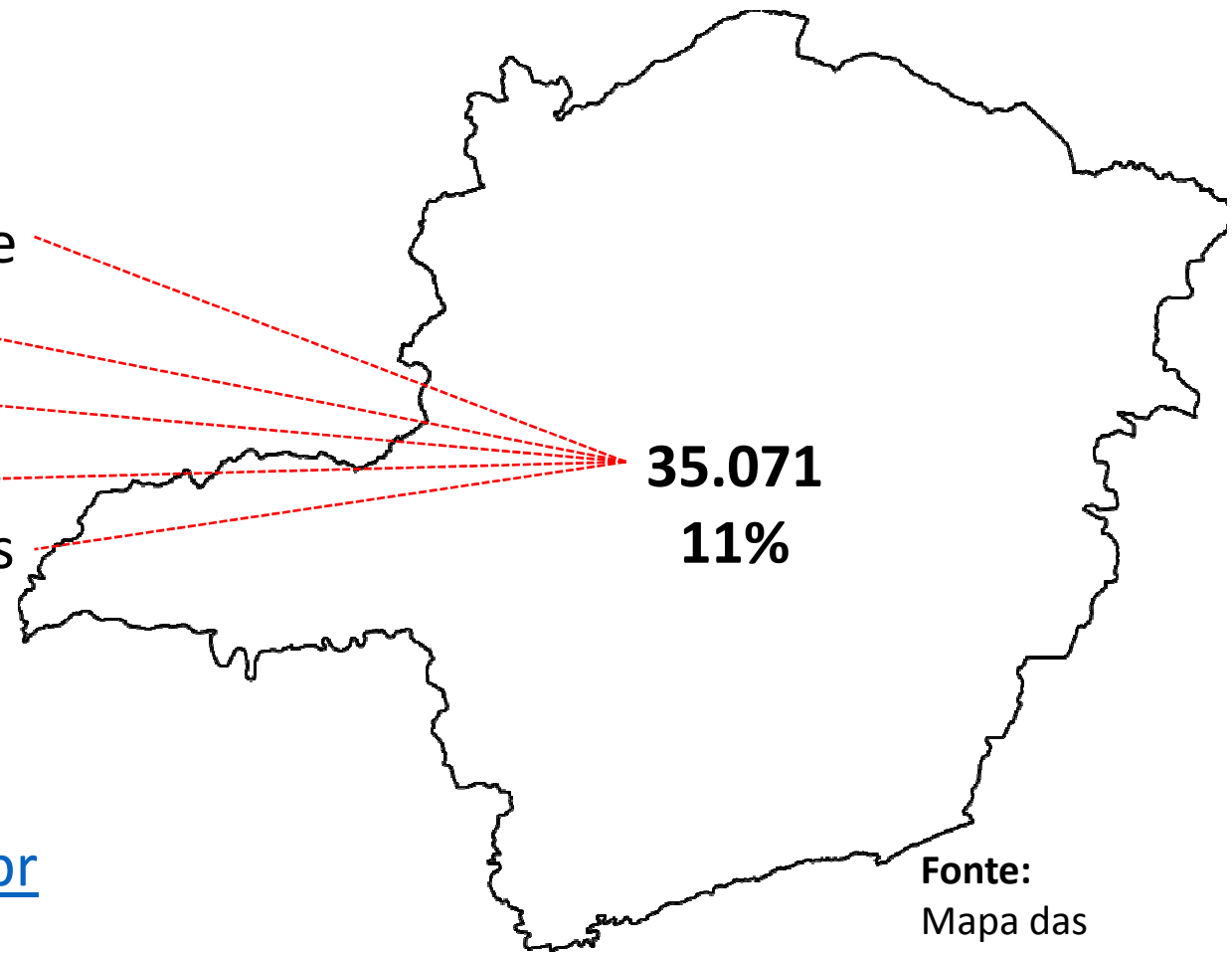
4.107 (12%) Belo Horizonte

1.379 (4%) Juiz de Fora

917 (3%) Uberlândia

723 (2%) Contagem

571 (2%) Montes Claros



Mapa das OSCs

www.mapaosc.ipea.gov.br

Fonte:
Mapa das
OSCs, IPEA, 2015.

Retrato do setor no estado do Rio de Janeiro

28.895 fundações e associações sem fins lucrativos

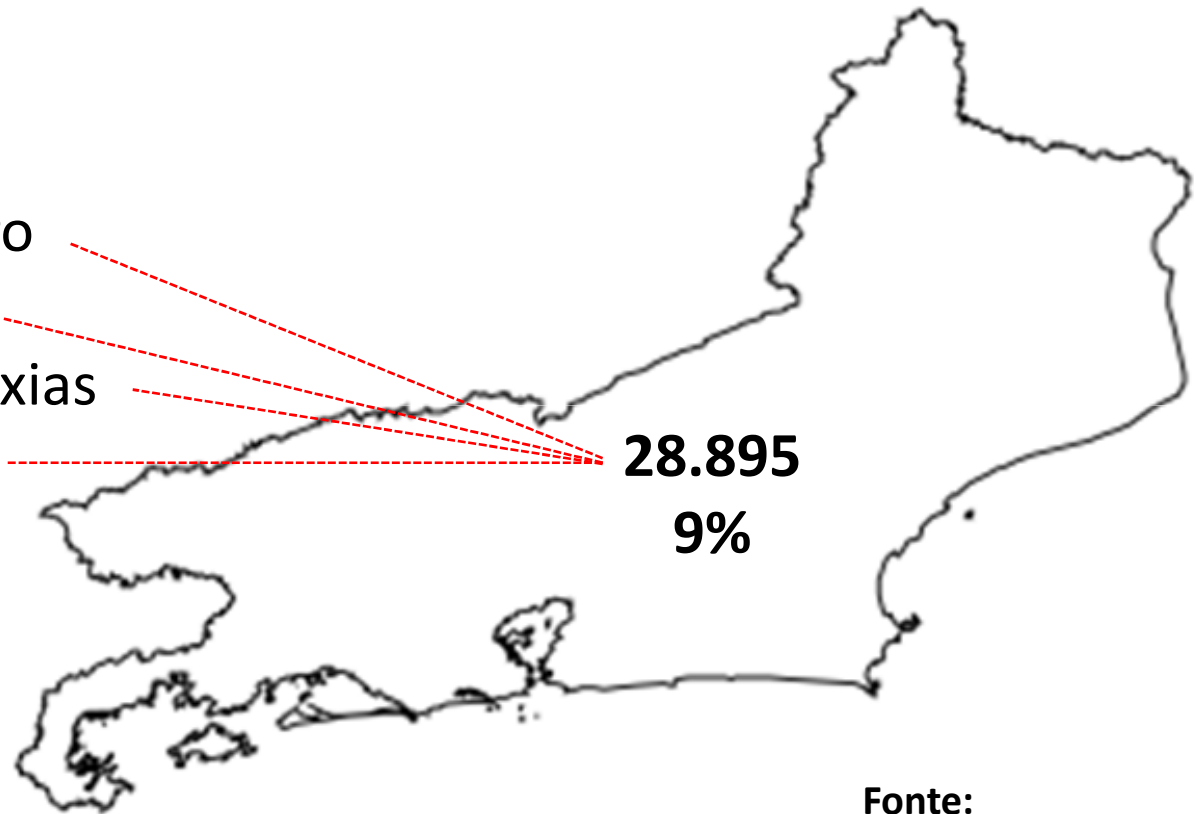
Municípios

11.707 (41%) Rio de Janeiro

1.385 (5%) Nova Iguaçu

1.340 (5%) Duque de Caxias

1.305 (5%) São Gonçalo



Mapa das OSCs

www.mapaosc.ipea.gov.br

Fonte:
Mapa das
OSCs, IPEA, 2015.

Retrato do setor no estado do Espírito Santo

7.493 fundações e associações sem fins lucrativos

Municípios

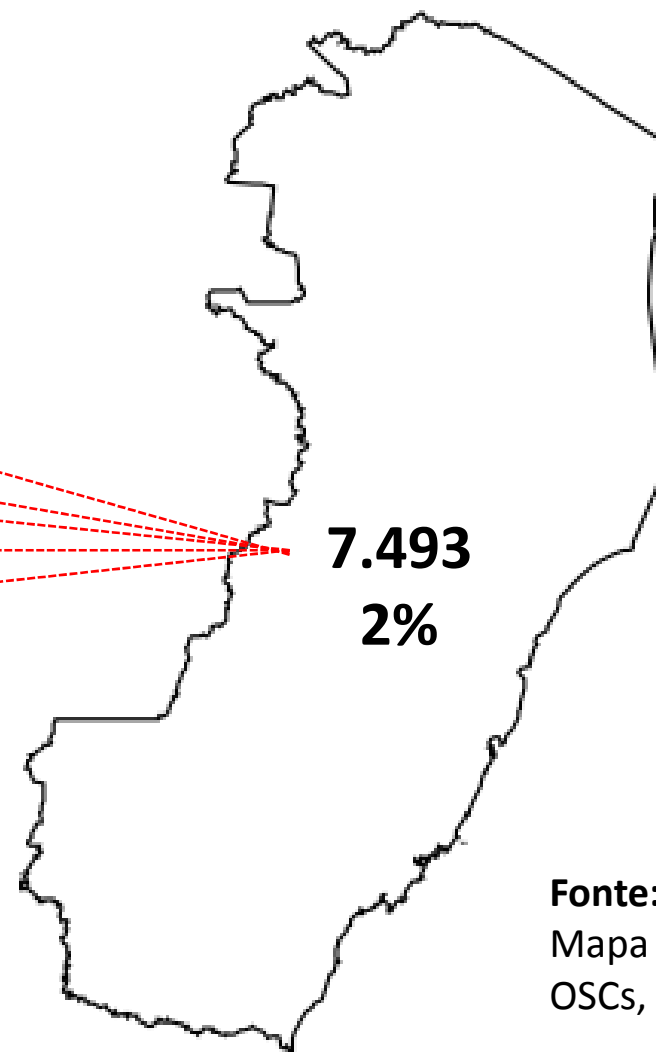
1.067 (14%) Vitória

672 (9%) Serra

521 (7%) Vila Velha

418 (6%) Cachoeira do Itapemirim

326 (4%) Colatina



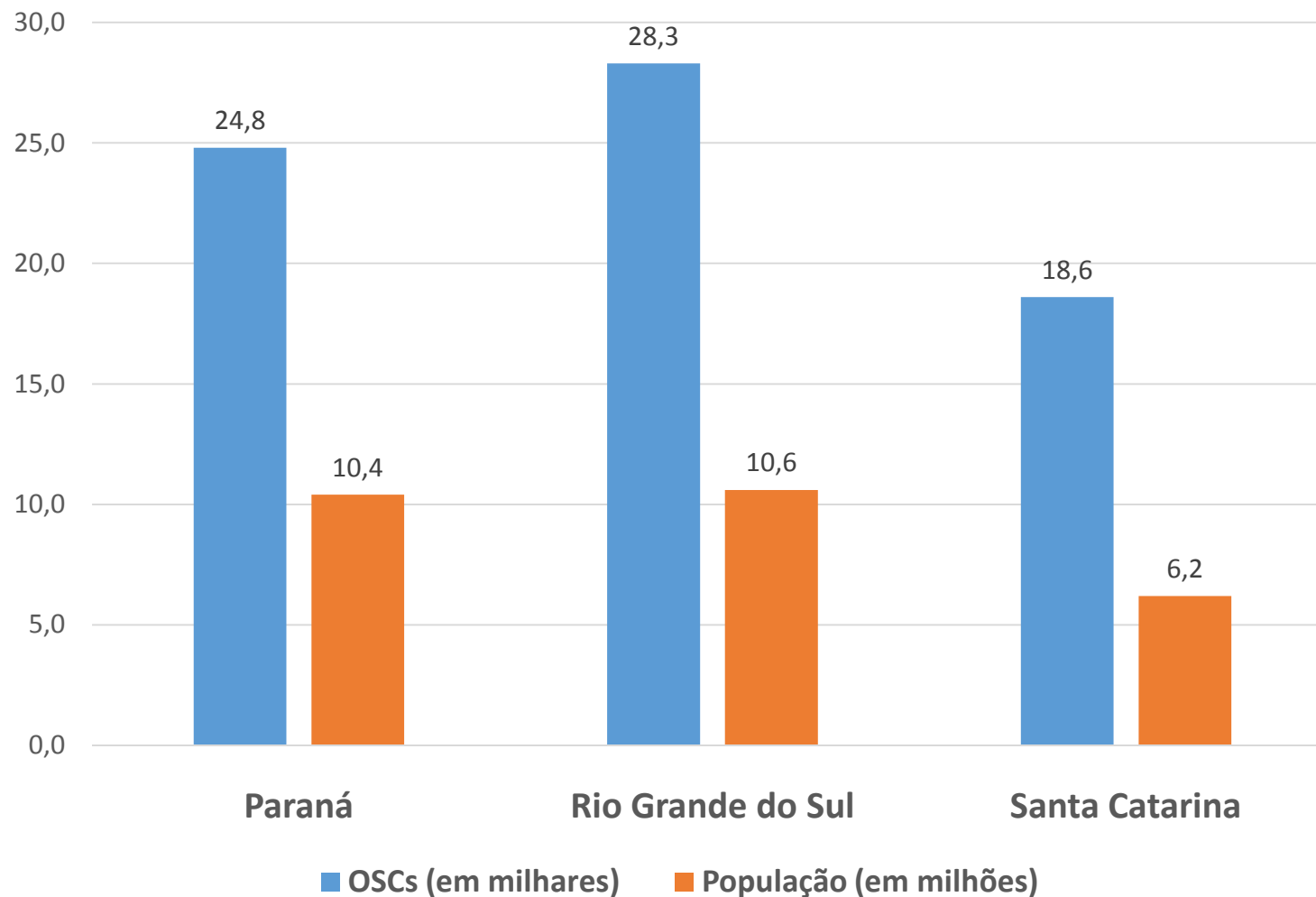
Mapa das OSCs

www.mapaosc.ipea.gov.br

Fonte:
Mapa das
OSCs, IPEA, 2015.

Estatística por estado da região Sul

Total da região Sul: 71.857 OSCs



Retrato do setor no estado do Paraná

24.841 fundações e associações sem fins lucrativos

Municípios

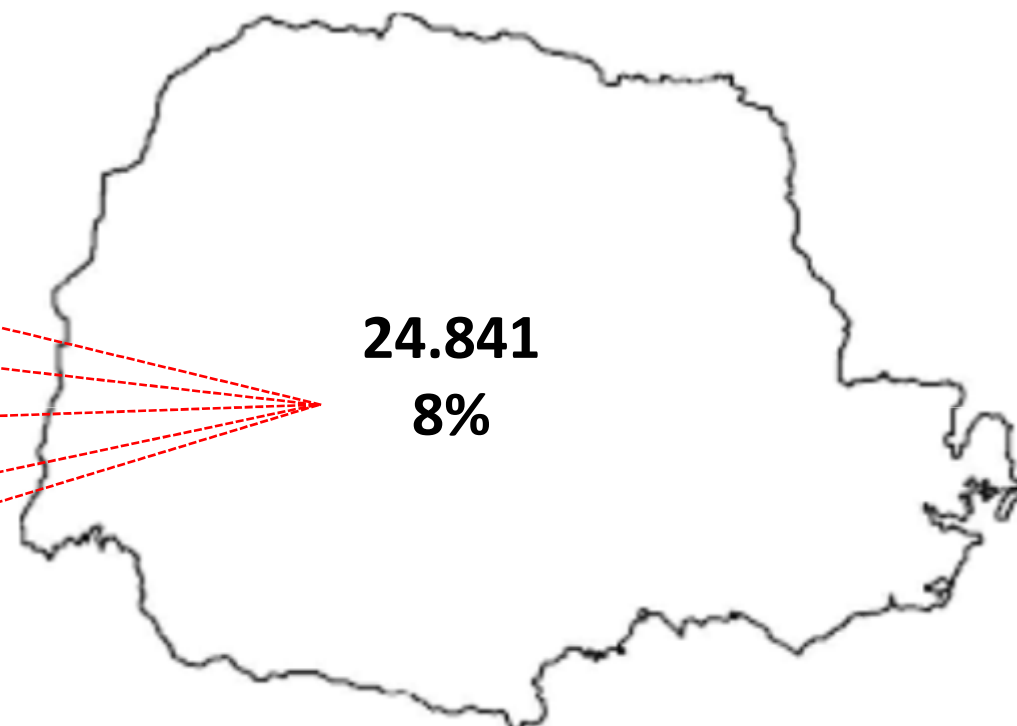
4.013 (16%) Curitiba

1.196 (5%) Londrina

891 (4%) Maringá

643 (3%) Ponta Grossa

542 (2%) Cascavel



Mapa das OSCs

www.mapaosc.ipea.gov.br

Fonte:
Mapa das
OSCs, IPEA, 2015.

Retrato do setor no estado de Santa Catarina

18.685 fundações e associações sem fins lucrativos

Municípios

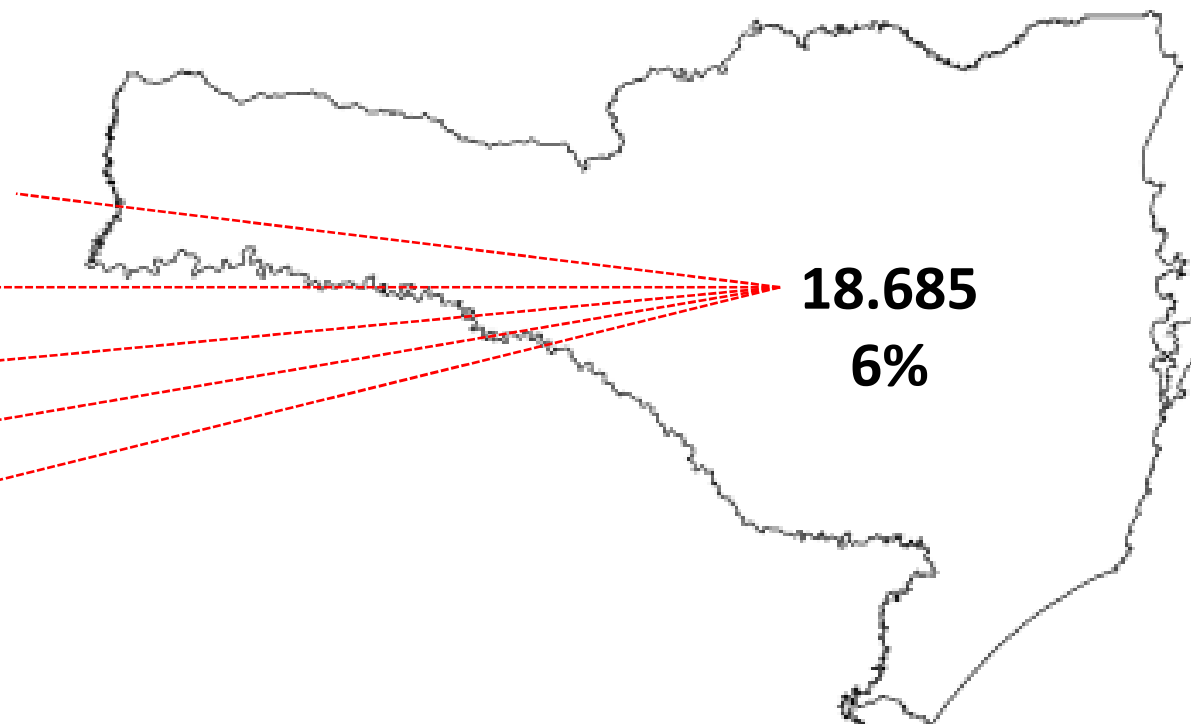
1.459 (8%) Florianópolis

901 (5%) Joinville

721 (4%) Blumenau

463 (2%) Lages

433 (2%) Itajaí



Mapa das OSCs

www.mapaosc.ipea.gov.br

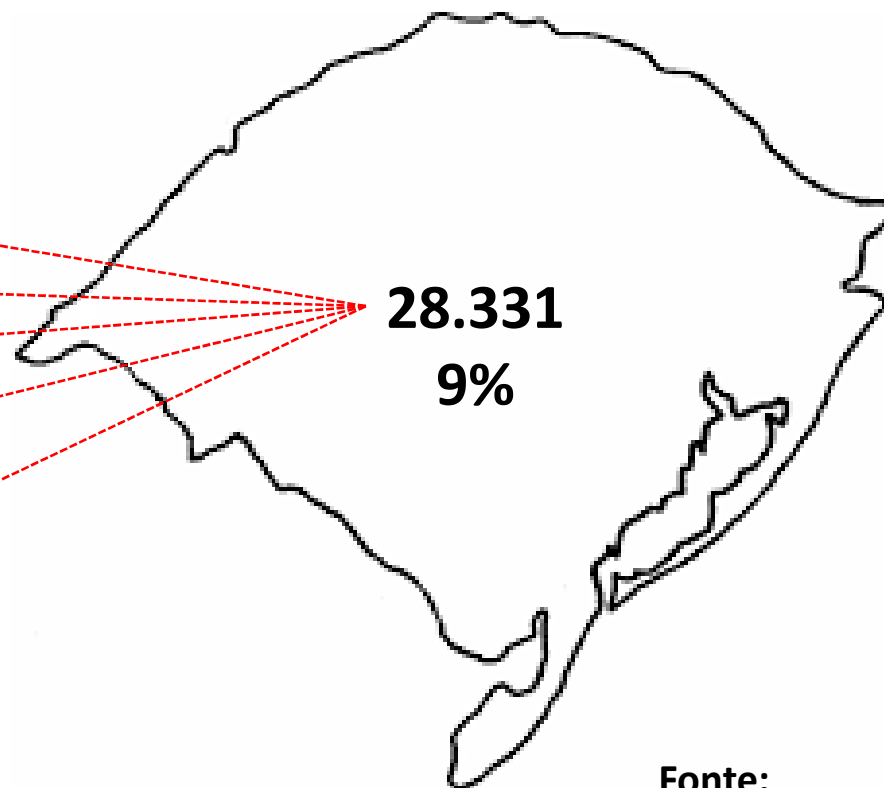
Fonte:
Mapa das
OSCs, IPEA, 2015.

Retrato do setor no estado do Rio Grande do Sul

28.331 fundações e associações sem fins lucrativos

Municípios

- 2.939** (10%) Porto Alegre
- 803** (3%) Caxias do Sul
- 550** (2%) Pelotas
- 501** (2%) Santa Maria
- 478** (2%) Santa Cruz do Sul



Mapa das OSCs

www.mapaosc.ipea.gov.br

Fonte:
Mapa das
OSCs, IPEA, 2015.

Contato

mapaosc@ipea.gov.br

Secretaria de Governo da
Presidência da República

