

Projeto PAISAGENS SUSTENTÁVEIS DA AMAZÔNIA – BRASIL

[Amazon Sustainable Landscapes Child Project – P158000 and Additional Financing – P171257]

MARCO DE GESTÃO SOCIOAMBIENTAL

ANEXO 4

RELATÓRIO DO PROCESSO DE CONSULTA PÚBLICA SOBRE OS DOCUMENTOS DE SALVAGUARDAS DA FASE 2

Brasília-DF, maio de 2020

SUMÁRIO

1 – ORGANIZAÇÃO, MOBILIZAÇÃO E DISPONIBILIZAÇÃO DOS DOCUMENTOS DE GESTÃO SOCIOAMBIENTAL – SALVAGUARDAS- PARA A CONSULTA PÚBLICA.....	3
2 – REUNIÃO VIRTUAL SOBRE OS INSTRUMENTOS DE GESTÃO SOCIOAMBIENTAL DO ASL FASE 2... 	8
3 – CONTRIBUIÇÕES ORIUNDAS DA CONSULTA PÚBLICA	14
ANEXOS	16
ANEXO 1 – MODELOS DAS COMUNICAÇÕES E CONVITES UTILIZADOS	16
ANEXO 2 – LISTA DE ENTIDADES/INSTITUIÇÕES QUE CONFIRMARAM PRESENÇA PARA CONSULTA PÚBLICA.....	21
ANEXO 3- LISTA DE PARTICIPANTES DA REUNIÃO VIRTUAL	22

PROJETO PAISAGENS SUSTENTÁVEIS DA AMAZÔNIA – BRASIL

RELATÓRIO DO PROCESSO DE CONSULTA PÚBLICA SOBRE OS DOCUMENTOS DE SALVAGUARDAS DA FASE 2

1 – ORGANIZAÇÃO, MOBILIZAÇÃO E DISPONIBILIZAÇÃO DOS DOCUMENTOS DE GESTÃO SOCIOAMBIENTAL – SALVAGUARDAS- PARA A CONSULTA PÚBLICA

A metodologia da Consulta Pública sobre os documentos de Salvaguardas da Fase 2 do Projeto Paisagens sustentáveis da Amazônia foi planejado para incluir dois formatos, quais sejam:

I – Consulta virtual – envolvendo a sociedade em geral e, especificamente, as organizações parceiras do projeto e as integrantes dos colegiados das unidades de conservação e dos instrumentos de gestão territorial;

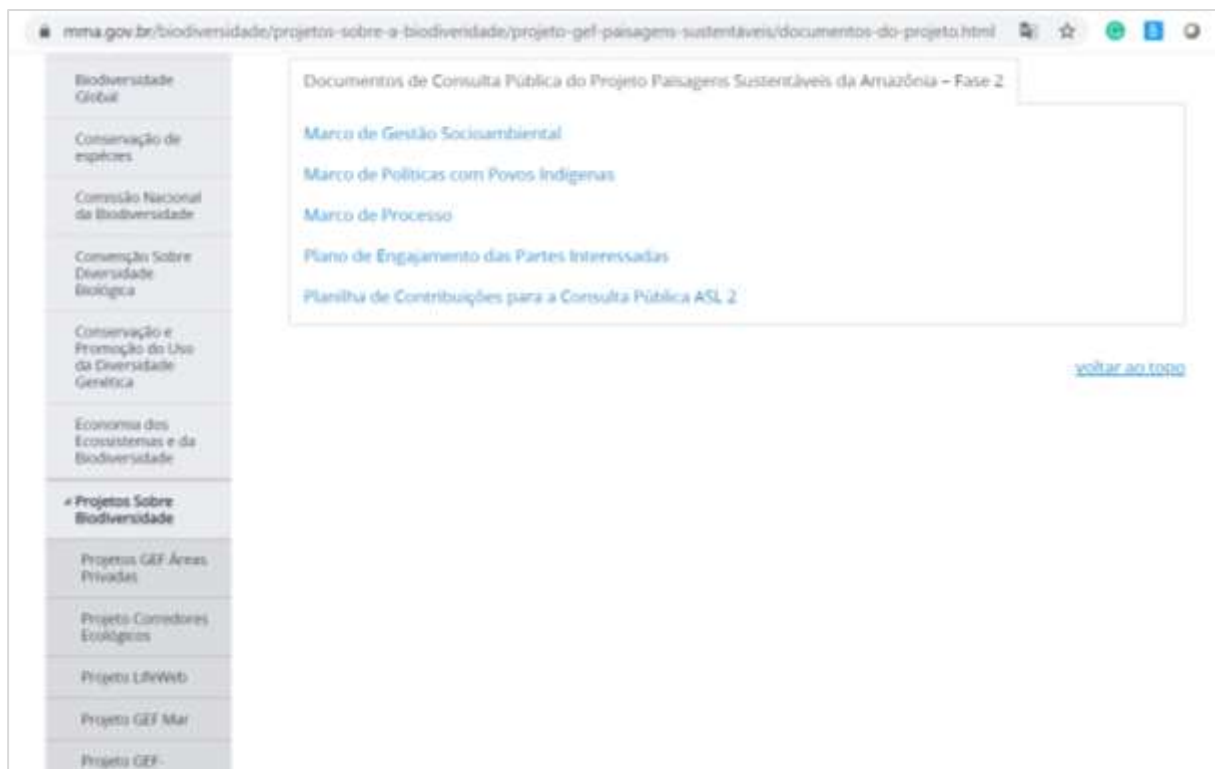
II – Consulta presencial – envolvendo os colegiados dos instrumentos de gestão territorial, organizações representativas de povos indígenas e organizações parceiras do Projeto Paisagens sustentáveis na Amazônia, prevista para o dia 18 de março de 2020, em Manaus/AM. Devido a situação de pandemia declarada pela OMS, seguindo orientações do Governo Federal e do Banco Mundial quanto à prevenção ao contágio do novo coronavírus, e para evitar riscos aos participantes, principalmente os indígenas, decidiu-se, no dia 13 de março, cancelar a consulta pública presencial prevista tendo sido substituída por reunião virtual. A sessão virtual foi promovida pelo MMA, com apoio da CI Brasil, no dia 18 de março de 2020.

Foi elaborado um mapeamento com as principais partes interessadas para participação ativa nas consultas, a partir da base de dados da Fase 1 do projeto ASL e da lista de contatos dos colegiados dos instrumentos de gestão, complementada com novos contatos.

De forma simplificada as principais partes interessadas podem ser agrupadas de acordo com seu perfil como: governamental (representantes de órgãos federais e estaduais); entidades não governamentais, de ensino e pesquisa e entidades da sociedade civil/representativas de grupos de beneficiários. A seguir uma figura descrevendo esta classificação:

Governo Federal	Governos Estaduais	Entidades Não-Governamentais / Ensino e Pesquisa	Institutos de Sociologia (IUS) / Representações
Ministério de Meio Ambiente - MMA (Responsável pelo Projeto)	Secretaria de Estado dos Cidades e Territórios do Interior - SETI/MS	ANAM Ecologia Rural 4 - Campo	Associação de União dos Povos Indígenas do Leste do Rio Tocantins e Tocantins Alto - UPLUTA/AM
Ministério de Agricultura, Pecuária e Abastecimento - MAPA	Agência de Desenvolvimento Sustentável de Aracaju - ADA/MS	Associação Roraimense	Associação das Comunidades Indígenas Xavante - ACA
Departamento de Conservação de Recursos - DDC/MDA/MS	Comissão Interdisciplinar de Desenvolvimento Integrado e Sustentável do Alto Solonchó - COMALCSDI	Associação Conservação de Vida Silvestre - ACOVSD	Associação das Mulheres Indígenas do Rio Negro - AMARI
Comissão Nacional de Meio Ambiente - COMNA/MS	Governo Estadual de Turismo do Aracaju - GETUR/MS	Centro de Estudos e de Cultura e de Meio Ambiente de Aracaju - CEAMA	Associação de Defesa Ambiental ENADE
Comissão Regional (CR) - COMR - Mato Grosso do Sul	Órgão Permanente das Secretarias Municipais de Meio Ambiente - FURMS	Comissão Pro-Juho de Aracaju - CPJAC	Associação de Mulheres do Rio Verde - AMORV
Empresa Brasileira de Pesquisa Agropecuária - Empresa/EMBRAPA	Comissão Estadual do Índio - CEI	Comissão de Meio Ambiente - COMA	Associação de Produtores(A) Agropecuários de Campo Verde e Itaipava - APAM
Fundação Nacional de Desenvolvimento Científico e Tecnológico - FINEP	Instituto de Desenvolvimento Agropecuario e Rural do Estado do Mato Grosso - IDAR	Comissão Social de Três Unidos - CSTT (Município de Itaipava)	Associação dos Produtores Agropecuários do Lago do Capão Grande - AMALUG
Comissão Tripartite Brasileira de Conservação de Biodiversidade - COMBIO/EMBRAPA	Instituto de Estudos Industriais de Aracaju - IPIA/MS	Comissão Nacional das Populações Extrativistas - CNPE	Associação dos Produtores de Castanha de Aracaju - APROCAV
Instituto Nacional de Pesquisas de Aracaju - INPA	Instituto de Meio Ambiente/INMA	Comitê de Desenvolvimento Agropecuario e de Energia do Médio Aracaju - COMAGRO	Associação dos Produtores de Uva - APRODU
Parque Nacional de Emas/MS - PNAS	Secretaria de Estado de Cultura do Interior - SECUI/MS	Comissão Verde do Interior - COMVERDE	Associação dos Produtores e Produtoras Rurais de Nova Andaraí (AMERA)
Parque Nacional Aracaju/PA (TAN/EMBRAPA) - COMPA	Secretaria de Estado de Produção Rural do Aracaju - SEPRO/AM	Fundação Aracaju Sustentável - FAS	Associação dos Produtores Rurais do Caracuri - APROCAR
Parque Nacional Brasília - PNB/EMBRAPA	Secretaria de Estado de Desenvolvimento Econômico, Ciência, Tecnologia e Inovação do Aracaju - SEDCT/AM	Fundação Maria Amélia - FMA	Associação dos Quilombolas de Barro Preto - AQB
Universidade do Estado do Aracaju - UEA	Secretaria de Estado de Planejamento e Desenvolvimento Econômico do Aracaju - SEPDACT/AM	Fundo de Apoio ao Desenvolvimento Social - FAS	Associação Serviço e Cooperação com o Povo Pauzeiro - Socoja
Universidade Federal do Aracaju - UFARJ	Secretaria de Estado de Política Pública do Aracaju - SP/AM	Grupo de Trabalho Aracaju - GTA	Coordenação das Organizações e Povos Indígenas do Aracaju - COAR
	Secretaria de Estado de Produção Rural do Aracaju - SEPRO/AM	Instituto Casa Verde	Coordenação das Organizações e Povos Indígenas do Aracaju - COAR/AM
	Secretaria de Estado de Desenvolvimento Ambiental do Aracaju - SEDAM/MS	Instituto de Conservação e Desenvolvimento Sustentável do Aracaju - IDCSA	Federação das Organizações dos Caciques e Comunidades Indígenas Três Unidos - FOCTI
	Secretaria de Estado de Meio Ambiente do Aracaju - SEMA/MS	Instituto de Desenvolvimento Sustentável Aracaju	Federação das Organizações e Comunidades Indígenas do Médio Povo - FOUMAP
	Secretaria de Estado de Meio Ambiente do Aracaju - SEMA/MS	Instituto de Pesquisa Ambiental do Aracaju - IPA/MS	Federação das Organizações Indígenas do Rio Negro - FOIRN
	Secretaria de Estado de Meio Ambiente do Pará - SEMA/PA	Instituto de Pesquisa Evoluciona - IPE	Federação de Povos do Estado do Aracaju - FEPECA
	Secretaria de Estado de Trabalho do Aracaju - SETRA/MS	Instituto Rural	Federação do Povo Humildade do Aracaju - FEH/AC
	Secretaria Municipal de Meio Ambiente de Manaus - SEMMA/AM	Instituto Sustentabilidade - IS	Federação dos Trabalhadores e Trabalhadoras de Agricultura Rural do Estado do Aracaju - FETVARD
		Natureza	Federação dos Povos Indígenas do Pará - FEPPA
		Operação Aracaju Tópica - OAT/MS	Organização das Mulheres do Rio Verde - OMRV
		Parque dos Açúes	Organização dos Povos Indígenas Aracaju e Igarapé de São do Aracaju - OPIA/AM
		Parque Nacional Aracaju	Sindicato de Produtores no Estado do Aracaju - SINDPROD/AM
		Parque Serra - Acampamento de Serra	STC/MS e Secretaria Executiva Fórum TMI
		Setor Municipal de Apoio ao Meio e Pesquisas Indígenas - SEMPI	AAAB
			Apai Tobi
			AMARI
			AMBC/AM
			AMBUCLAM
			APRAMAD
			ARBE
			ASIMAM
			COOPFLORA
			FOPEL
			IBREI

Para a consulta virtual os documentos de Salvaguardas e a Planilha de contribuições foram disponibilizados, no dia 10 de março, nas páginas eletrônicas do Ministério do Meio Ambiente (MMA) [<https://mma.gov.br/biodiversidade/projetos-sobre-a-biodiversidade/projeto-gef-paisagens-sustent%C3%A1veis/documentos-do-projeto.html>] e da Conservação Internacional (CI Brasil) [<https://www.conservation.org/brasil/iniciativas-atuais/paisagens-sustentaveis-da-amazonia/2020/03/09/documentosegundafaseASL>] tendo ficado disponíveis para recebimento de comentários por 26 dias (entre o dia 10 de março e 03 de abril, 4 semanas):





← → ↻ 🏠 conservation.org/brasil/iniciativas-atuais/paisagens-sustentaveis-da-amazonia/2020/03/09/documentosegundafaseASL 🗨️ 🔍 ☆ 🌐

BRASIL NOTÍCIAS OPORTUNIDADES Quem Somos A Parceria com Povos

NOTÍCIAS E EVENTOS

Paisagens Sustentáveis da Amazônia promove consulta pública sobre documentos de salvaguardas da segunda fase do projeto

ma 9, 2020, 17:21 by Maria Garcia Alves
[Leave a comment](#)

Participe de consulta pública de fase 2 do projeto Paisagens Sustentáveis da Amazônia.

Para atender os pré-requisitos exigidos pelo *Global Environment Facility* (GEF) e pelo *Banco Mundial* para submissão da proposta de financiamento adicional do projeto *Paisagens Sustentáveis da Amazônia* em inglês, *Amazon Sustainable Landscapes - ASL*, é necessário que os documentos de salvaguardas sejam tornados públicos e recebam contribuições de todas as partes interessadas no projeto.

Para ler os documentos que está aberta até o dia 3 de abril o processo de consulta pública sobre esses documentos de salvaguardas.

As sugestões devem ser registradas na Planilha de Contribuições para a consulta pública e enviadas para o e-mail gef-paisagens@mma.gov.br

Abaixo os links para os documentos de salvaguarda e planilha de contribuições:

- [Marco de Gestão Socioambiental](#)
- [Marco de Políticas com povos indígenas](#)
- [Marco do Processo](#)

Todas as partes interessadas mapeadas receberam informação sobre a consulta virtual e presencial, via e-mail ou por telefone (aplicativo de mensagens WhatsApp) com o link para a página com os documentos e planilha para contribuições (os exemplos de e-mails e mensagens enviadas estão no anexo deste documento).

Foi enviado convite para reunião presencial para as principais entidades representativas dos colegiados dos instrumentos de gestão (modelo do convite enviado está no anexo deste documento). Às organizações convidadas para a oficina presencial também foi disponibilizada uma síntese dos documentos de Salvaguardas para subsidiar a discussão junto aos públicos que representam.

Para envolvimento das entidades representativas dos povos indígenas foram realizados contatos com a Fundação Nacional do Índio – FUNAI. Em 07/11/2019, a equipe do MMA (DAP/SBio) se reuniu com a FUNAI, quando o projeto Paisagens Sustentáveis da Amazônia – Fase 2 foi apresentado à Diretoria de Promoção ao Desenvolvimento Sustentável – DPDS, participando duas coordenações gerais: a Coordenação Geral de Gestão Ambiental – CGGAM e a Coordenação Geral Promoção ao Etnodesenvolvimento – CGETNO. Nesta apresentação, foi dado destaque às áreas de atuação definidas para o componente 1 e às Terras Indígenas que identificamos na região selecionada para este componente. Foram indicados os próximos passos para elaboração do projeto, com destaque para elaboração das salvaguardas e para realização de consultas públicas presenciais.

Os contatos com a Funai foram mantidos por meio do envio dos documentos previamente, bem como o convite para consulta presencial, além da solicitação do apoio para articulação com as principais lideranças do território.

Foram realizados contatos diretos com representantes de entidades indígenas, levando em conta a prioridade para a mobilização desse segmento. Esses contatos ocorreram por meio de reuniões presenciais e virtuais, telefonemas e troca de mensagens virtuais. Destacam-se os diálogos com Marivelton Baré (Diretor Presidente da Federação de Organizações Indígenas do Rio Negro – FOIRN), Zenilton Mura (Coordenador da Coordenação das Organizações e Povos Indígenas do Amazonas – COIPAM), Orlando Baré (Vice-Coodenador da COIPAM) e Nara Baré (Coordenadora Geral da Coordenação das Organizações Indígenas da Amazônia Brasileira – COIAB).

Ainda como parte do processo de mobilização, a equipe do MMA se reuniu com a assessoria da SEMA/AM, em 04/03/2020, para alinhar objetivos, expectativas e possibilidades do Projeto na Reserva da Biosfera da Amazônia Central (RBAC). A reunião objetivava também a preparação para a reunião do colegiado da RBAC realizada no dia 10/03, em que a equipe do MMA novamente fez participação virtual, apresentando o projeto e convidando a todos para a consulta pública que seria realizada no dia 18/03. Nas reuniões dos dias 04 e 10 de março, os atores se mostraram entusiasmados com o projeto e abertos para apoiá-lo, lembrando que na reunião da RBAC seria realizada a atualização do plano de ação da RBAC, e que poderia servir de subsídio para seleção de áreas de apoio pelo projeto.

A equipe do MMA também realizou, entre outubro de 2019 e março de 2020, alinhamentos por e-mail e telefone com gestores das unidades de conservação integrantes do Mosaico do Baixo Rio Negro (MBRN), visando apresentar em linhas gerais o projeto ASL, receber informações sobre a disponibilidade de planos de ação e sobre a participação dos mesmos nas consultas públicas virtual e presencial. Os atores se mostraram interessados e dispostos em colaborar com as ações do projeto.

O resultado final da mobilização foi a confirmação de 43 (quarenta e três) pessoas para a oficina presencial prevista para 18 de março de 2020, na cidade de Manaus/AM. Essas pessoas representariam 33 (trinta e três) organizações:

Além desse público, estava prevista ainda a representação das organizações coordenadoras, executoras e parceiras do projeto ASL (MMA e CI), mobilizadas com o apoio das Coordenadoras Regionais do ASL e das Unidades Operativas do projeto, especialmente a SEMA/AM. Ao todos, estimava-se a participação de 50 (cinquenta) pessoas na oficina presencial.

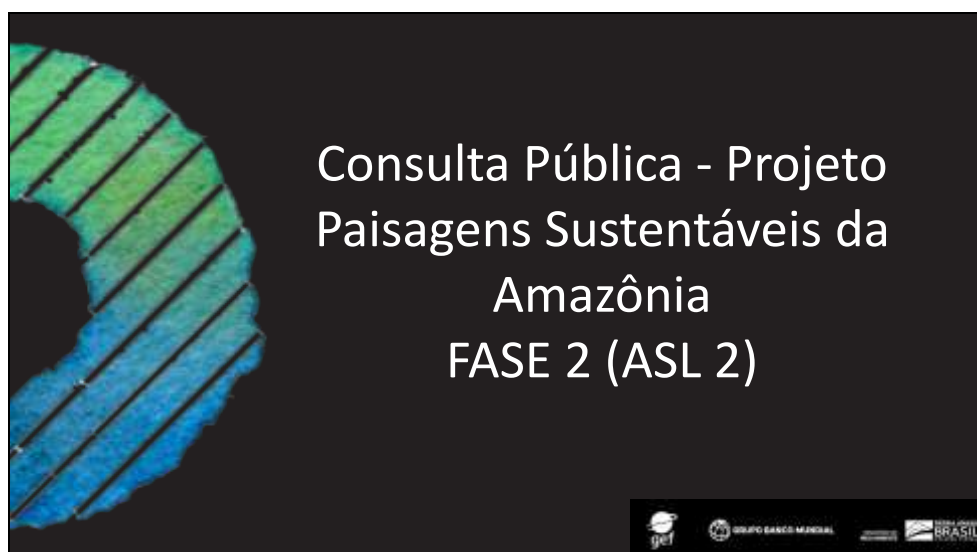
Entre as organizações que confirmaram presença, constavam três representações de Povos Indígenas: Associação das Mulheres Indígenas do Alto Rio Negro – AMARN; FOIRN; e COIPAM, além

de outras organizações que atuam com esse público. Destaca-se que as duas primeiras fazem parte de conselhos de instrumentos de gestão que serão fortalecidos pelo projeto, respectivamente Sítio Ramsar do Alto Rio Negro e Reserva da Biosfera da Amazônia Central. Também tivemos a confirmação e chegamos a providenciar o pagamento de despesas de deslocamento, hospedagem e alimentação de representantes indígenas do Sítio Ramsar do Juruá (Pha Hava Deni e Kavarini Minha Deni). Os mesmos chegaram a se deslocar rumo ao local do evento (Manaus-AM).

2 – REUNIÃO VIRTUAL SOBRE OS INSTRUMENTOS DE GESTÃO SOCIOAMBIENTAL DO ASL FASE 2

Em função do cancelamento da oficina presencial, decorrente das medidas preventivas em relação à pandemia da COVID-19, houve a decisão de realização de uma sessão virtual para apresentação dos documentos da Consulta Pública. A CI providenciou o ambiente virtual para realização dessa sessão e o MMA enviou o convite às organizações. Ao menos 41 pessoas participaram da sessão virtual, ocorrida em 18/03/2020, conforme lista de presença abaixo. A reunião foi conduzida por meio do aplicativo *GoToMeeting*, o que possibilitou que os interessados entrassem na reunião apenas acessando o link, sem maiores complicações. A qualidade de imagem e de áudio também estavam boas.

A sessão contou com uma apresentação dos documentos de Salvaguardas e com orientações sobre como as organizações poderiam contribuir com a consulta pública (questões orientadoras e planilha de contribuições), além do pedido de contribuições durante a reunião virtual, seja por chat e com o uso do microfone. Os slides da apresentação são reproduzidos a seguir:



O que é o ASL 2?

- Um financiamento adicional de projeto financiado pelo Fundo Global para o Meio Ambiente (GEF, sigla em inglês para “Global Environment Facility”)
- Faz parte do programa regional **Amazon Sustainable Landscapes (ASL)** com atuação em sete países: Brasil, Colômbia e Peru (fase 1) e mais quatro países com a fase 2 (Bolívia, Equador, Guiana, Suriname)
- Tempo de execução: Fase 1 - 6 anos (2018-2024) ; Fase 2 – 6 anos (2021 – 2026)
- Arranjo institucional:
 - Coordenação MMA (Sbio - DECO, DAP, DESP) ;
 - Agência Implementadora – Banco Mundial ;
 - Comitê Operacional
 - Conselho Consultivo

Objetivos

- **Objetivo Geral: Promover a gestão integrada da paisagem e a conservação de ecossistemas terrestres e de água doce em áreas específicas, a fim de melhorar o manejo e a conectividade de Áreas Protegidas na Região Amazônica.**
- **Objetivos Específicos:**
 - Melhorar a gestão das Áreas Protegidas, visando a conservação e o uso sustentável;
 - Fortalecer os arranjos de governança para conectividade de paisagem (Mosaico Baixo Rio Negro ; Sítios Ramsar Rio Negro e Jurua ; Mosaico Baixo Rio Negro)
 - Recuperar a vegetação nativa;
 - Promover a produção sustentável, por meio da implementação de boas práticas de manejo e gestão;
 - Promover a conservação de espécies ameaçadas e controle de espécies invasoras.

Complementação: FASE 1 – FASE 2

OBJETIVO GERAL	PAISAGENS 1	OBJETIVO GERAL	PAISAGENS 2 (em elaboração)
	INDICADORES GLOBAIS		INDICADORES GLOBAIS
Expandir a área sob proteção legal, melhorar o gerenciamento de Unidades de Conservação e aumentar a área sob restauração e manejo sustentável na Amazônia brasileira	<ul style="list-style-type: none"> • 3 milhões hectares de novas unidades de conservação • 60 milhões hectares de UCs (ARPA), dos quais (a) 0 ha com baixa eficácia de gerenciamento, (b) 34 milhões ha com eficácia de gerenciamento moderada e (c) 26 milhões ha com alta eficácia de gerenciamento • 28.00 hectares sob recuperação desagregados em i) condução de regeneração natural; ii) recuperação ativa • 1,4 milhões de hectares sob planos de manejo (concessão florestal) 	Promover a gestão integrada da paisagem e a conservação de ecossistemas terrestres e de água doce, a fim de melhorar o manejo e a conectividade de Áreas Protegidas na Região Amazônica	<ul style="list-style-type: none"> • 11,8 milhões de hectares de áreas protegidas com gestão fortalecida para a conservação e uso sustentável (sem criação de novas UCs ; apoio à unidades fora do ARPA) • Número de Arranjos de governança para conectividade da paisagem - reservas da biosfera, mosaicos, sítios Ramsar - fortalecidos • 1.200 ha de novas áreas e acompanhamento de 28.000 ha (implantados na FASE 1) recuperadas ou em processo de recuperação, dentro e fora de unidades de conservação • 8,2 milhões de hectares fora de unidades de conservação em adequação ambiental ou com manejo para cadeias produtivas sustentáveis (foco em novas cadeias produtivas e inovação)

Componentes ASL 2

Componente 1 – Gestão de Áreas Protegidas:

- Melhorar a eficácia da gestão das PAs existentes e não contempladas pelo programa ARPA;
- Fortalecer a governança de Instrumentos de Gestão Territorial (Mosaico Baixo Rio Negro ; Sítios Ramsar Rio Negro e Juruá ; Mosaico Baixo Rio Negro) ;
- Implementar práticas inovadoras de manejo, ferramentas aperfeiçoadas de planejamento, abordagens de gestão participativa, monitoramento da biodiversidade in situ e financiamento sustentável em PAs e suas terras adjacentes.

Componente 2 – Gestão integrada da Paisagem:

- Ampliar as atuais intervenções do projeto ASL Brasil para promover o manejo integrado da paisagem por meio de estratégias complementares e inovadoras que:
 - (a) fomentem a recuperação da vegetação nativa;
 - (b) desenvolvam sistemas de produção sustentáveis (sistemas agroflorestais, manejo florestal etc.);
 - (c) fortaleçam cadeias de valor sustentáveis (madeiras, não madeiras e pesca).

Componentes ASL 2

Componente 3 – Políticas Públicas para promoção da gestão integrada da paisagem, conservação e recuperação da vegetação nativa:

- Fortalecer a capacidade dos governos nacionais e estaduais
- Desenvolver e implementar políticas setoriais e mecanismos financeiros visando reduzir o desmatamento, aumentar a recuperação e o uso sustentável
- Promover novas cadeias de valores
- Promover a recuperação florestal

Componente 4 – Capacitação, Cooperação e Coordenação do projeto:

- Melhorar a implementação e a colaboração nacional e internacional para aumentar o impacto do programa e do projeto
- Promover a implementação eficaz e eficiente do projeto.

Próximos passos e datas

Elaboração 1ª versão do projeto e dos documentos de salvaguardas: Fevereiro de 2020

Realização de Consulta Pública: Março – Abril de 2020

Submissão final para apreciação do Banco mundial: Maio de 2020

Submissão ao GEF: Junho de 2020

Objetivos da Política de Salvaguardas Socioambientais

- Promover o desenvolvimento de forma sustentável e eficaz, com base nos princípios de respeito aos direitos humanos e ao meio ambiente.
- Englobar valores centrais da instituição e garantir que as intervenções apoiadas pelo Banco Mundial tenham um impacto social e ambiental positivo.

- **Acesso:**

<https://www.mma.gov.br/biodiversidade/projetos-sobre-a-biodiversidade/projeto-gef-paisagens-sustent%C3%A1veis/documentos-do-projeto.html>

<https://www.conservation.org/brasil/noticias/2020/03/09/documentosegundafaseASL>

DESCRIÇÃO DOS DOCUMENTOS DE SALVAGUARDAS

1) Marco de Gestão Socioambiental:

- Identifica os principais impactos potenciais das ações previstas no projeto e categorizá-los em positivos e negativos;
- Descreve medidas de intensificação para ampliar o efeito dos impactos positivos e medidas de prevenção e/ou mitigação dos impactos negativos;
- Detalha os procedimentos a serem seguidos pelo projeto para assegurar a sustentabilidade ambiental e social das ações apoiadas.

2) Marco de Políticas para Povos Indígenas:

- Detalha os procedimentos a serem seguidos pelo projeto em referência aos povos indígenas para assegurar que, caso o projeto desenvolva ações com estes povos, isso ocorra por meio de relações justas e equitativas de colaboração e sempre numa maneira cultural e etnicamente apropriada.

DESCRIÇÃO DOS DOCUMENTOS DE SALVAGUARDAS

3) Marco de Processo:

- Descreve princípios para a elaboração de mecanismos para a prevenção e/ou mitigação dos potenciais impactos socioambientais aos povos e comunidades tradicionais e demais indivíduos ou populações que porventura sofrerem estes impactos, perdendo acesso a bens físicos ou naturais ou tendo suas práticas socioeconômicas alteradas ou reestabelecidas;
- Estabelece procedimentos operacionais para o tratamento de queixas e sugestões no projeto.

4) Plano de Engajamento das Partes Interessadas:

- Descreve todas as etapas de envolvimento das partes interessadas na implementação do projeto, incluindo os processos de consulta pública e que visa garantir essa participação continuada dos diferentes atores engajados no processo.

Documentos de Salvaguardas Socioambientais

- **Acesso:**

<https://www.mma.gov.br/biodiversidade/projetos-sobre-a-biodiversidade/projeto-gef-paisagens-sustent%C3%A1veis/documentos-do-projeto.html>;

<https://www.conservation.org/brasil/noticias/2020/03/09/documentosegundafaseASL>

QUESTÕES ORIENTADORAS

1) Marco de Gestão Socioambiental:

- Identifiquem outros impactos potenciais positivos das ações previstas no projeto.
- Identifiquem outras medidas de intensificação para ampliar o efeito dos impactos positivos.
- Identifiquem outros impactos potenciais negativos das ações previstas no projeto.
- Identifiquem sugestões de outras medidas de prevenção e/ou mitigação dos impactos negativos.
- Sugira outros procedimentos a serem seguidos pelo projeto para assegurar a sustentabilidade ambiental e social das ações apoiadas.

2) Marco de Políticas para Povos Indígenas:

- Indiquem procedimentos que o projeto deverá seguir para assegurar o estabelecimento de relações justas e equitativas de colaboração com os povos indígenas.
- Como o projeto poderá garantir que a relação com os povos indígenas ocorra de uma maneira cultural e etnicamente apropriada quando estes forem beneficiários das ações?
- Indiquem procedimentos que o projeto deverá seguir para realização de consultas prévias, livres e informadas aos povos indígenas.
- Indiquem procedimentos que o projeto deverá seguir em caso de situações de sobreposições entre Terras Indígenas e Unidades de Conservação.
- Indiquem procedimentos que o projeto deverá seguir em casos de presença de povos indígenas isolados ou de recente contato na área de atuação do projeto.

QUESTÕES ORIENTADORAS

3) Marco de Processo:

- Identifiquem outros impactos potenciais sobre os meios de vida da população local a partir das ações previstas no projeto.
- Identifiquem outras medidas que o projeto poderá adotar em relação aos impactos potenciais sobre os meios de vida da população local.
- Analisem os princípios sugeridos para a intervenção do projeto e indiquem ajustes, se necessário.

4) Plano de Engajamento das Partes Interessadas:

- Identifiquem outras partes interessadas no projeto e indiquem sua forma de atuação no projeto.
- Analisem o efeito do projeto sobre as partes interessadas e indiquem ajustes, se necessário.
- Analisem as formas propostas para o engajamento das partes interessadas e indiquem ajustes, se necessário.
- Indiquem outras ações específicas para os grupos vulneráveis.
- Analisem os procedimentos propostos para o recebimento e registro de, e resposta a, queixas e sugestões em torno da implementação do projeto e indiquem ajustes, se necessário.

Contribuições

Documento*	Número do subitem/página/linha	Proposta de novo texto ou indicação de exclusão de texto	Justificativa para a modificação ou exclusão do texto	Nome da Pessoa/Instituição	E-mail e Telefone de Contato

Orientações de Preenchimento:

- 1 - Fazer referência aos Documentos, colocando a sigla: Marco de Gestão Socioambiental (MGSA) ; Marco de Políticas com Povos Indígenas (MPPI) ; Marco de Processo (MP) e Plano de Engajamento das Partes Interessadas (PEPI);
- 2- Inserir os Números dos subitens, página(s) e linha(s), sempre que possível;
- 3 - Inserir a proposta de novo texto ou indicar a exclusão de texto, colocando o texto a ser excluído entre aspas ;
- 4 - Inserir a justificativa para a modificação/inserção/exclusão.

Ao longo da sessão, foram destacadas várias ações positivas em relação aos Povos Indígenas, que estão previstas na Fase 2 do Projeto ASL. Várias pessoas manifestaram interesse em contribuir com os documentos, inclusive com mobilização e discussão com organizações indígenas.

As unidades operacionais nos estados fizeram uma breve avaliação das lições aprendidas durante a operacionalização da Fase 1 do projeto ASL. As manifestações indicaram que as expectativas em relação ao Projeto são muito boas. Em Rondônia, foi constituída uma equipe própria para acompanhamento da execução do projeto. Alertou-se para o risco da falta de capacidade de operacionalização das atividades previstas, agravadas pela falta de um sistema de gestão de projeto eletrônico (em processo de contratação), o que pode prejudicar a execução de algumas ações.

3 – CONTRIBUIÇÕES ORIUNDAS DA CONSULTA PÚBLICA

Abaixo está a planilha descrevendo as contribuições recebidas durante o processo de consulta pública. Ressaltamos que todas foram incorporadas nos documentos de salvaguardas.

Documento	Número do subitem / página / linha	Proposta de novo texto ou indicação de exclusão de texto	Justificativa para a modificação ou exclusão do texto	Análise da proposta de contribuição	Indicação de incorporação da contribuição
MGSA	3.1/11/170	O bioma abrange territórios de 9 países.	São 9 países que compõem o bioma, o texto fala em mais de 9 países. Qual seria o décimo ou décimo primeiro?	De fato, o bioma abrange o território de 9 países. A correção será realizada no documento.	Sugestão aceita e incorporada no item 3.1, página 11, linha 174
MGSA	3.1/13/243	Inclusão de Pescadores, explicitamente.	A pesca acaba sendo incluída como atividade de ribeirinhos, mas o grupo de pescadores pode incluir os ribeirinhos e pescadores profissionais citadinos, filiados a colônias, que também interagem com as áreas protegidas e são um setor igualmente vulnerável.	Contribuição relevante, pois envolve outras categorias de pescadores que também interagem com as áreas em questão. Mesmo com algum nível de sobreposição com as categorias já apresentadas, achamos coerente especificar os pescadores.	Sugestão aceita e incorporada no item 3.1, página 14, linha 281
MGSA	3.4.2/24/Quadro 1/1.1	Em potencial impacto positivo de 1.1 complementar que haverá maior número de planos de manejo elaborados...e integrados com as demais áreas do território.	Em mosaicos reconhecidos ou não há necessidade que os planos de manejo/gestão se conectem com zoneamentos, regras e programas de gestão, preferencialmente.	Sugestão positiva de incorporação de ações do projeto que devem ocorrer no território.	Sugestão aceita e incorporada, com texto modificado, em relação ao sugerido, no item 3.4.2, Quadro 1, página 25, item 1.1. Potenciais impactos positivos.
MGSA	3.4.2/26/Quadro 1/2.1	Em potencial impacto positivo de 2.1, na ação "qualificação de técnicos...", incluir: "melhoria da qualidade do pescado"	O manejo do pescado precisa também de orientações técnicas.	Sugestão positiva de incorporação de ações do projeto que devem ocorrer no território.	Sugestão aceita e incorporada no item 3.4.2, página 26, Quadro 1, página 26, item 2.1. Potenciais impactos positivos.
MGSA	4.9/47/919	Incluir Acordos de pesca nas	Apesar de não serem	Sugestão pertinente, pois algumas	Sugestão aceita e

Documento	Número do subitem / página / linha	Proposta de novo texto ou indicação de exclusão de texto	Justificativa para a modificação ou exclusão do texto	Análise da proposta de contribuição	Indicação de incorporação da contribuição
		áreas de manejo pesqueiro.	reconhecidas como áreas protegidas, os Acordos de Pesca são OMECs (apesar de ainda também não estar regulamentado) e esta inclusão deve ajudar no seu fortalecimento.	áreas de Acordo de Pesca estão fora dos limites das UCs, mas também serão beneficiadas com ações do projeto.	incorporada no item 4.9, página 48, linha 931.
MGSA	4.9/48/932	... necessariamente incluir o levantamento de estoques pesqueiros (considerando as limitações técnicas, de recursos e de tempo).	O levantamento de estoques pesqueiros mais simples e de certa forma rápido é o estabelecido para o manejo do pirarucu. Para as demais espécies incluídas no manejo pesqueiro não sei se haverá condições financeiras e de tempo para ter um levantamento de estoque em todas as áreas do projeto.	Contribuição pertinente baseada em parâmetros técnicos. Deverá ser incorporada no documento.	Sugestão aceita e incorporada no item 4.9, página 49, linha 944.
MPPI	3.5/19/432	Observação: a governança da Reserva da Biosfera da Amazônia Central está em reformulação. Vale indicar.		Sugestão positiva. É interessante indicar que a governança da Reserva da Biosfera da Amazônia Central está em processo de reformulação no atual período. Vamos destacar o recorte temporal caso essa reformulação venha a se consolidar nos próximos períodos. Assim o documento não se torna desatualizado caso isso ocorra.	Sugestão aceita e incorporada, com texto modificado, em relação ao sugerido, no item 3.5, página 19, linha 436.
MPPI	3.5/24/511	Tirar a Flona Tefé da tabela	Na tabela aparece a FLONA de Tefé, mesmo não fazendo parte do Sítio Ramsar Juruá	Será feita a correção na composição das Unidades de Conservação e Terras Indígenas que fazem parte do Sítio Ramsar Juruá.	Sugestão aceita e incorporada no item 3.5, página 24, linha 517.

ANEXOS

ANEXO 1 – MODELOS DAS COMUNICAÇÕES E CONVITES UTILIZADOS

a) Modelo do Convite público (enviado por e-mail às partes interessadas), no qual foi disponibilizado o *link* para os documentos de salvaguardas e para a planilha de contribuições.

De: Joao Arthur Soccal Seyffarth
Enviada em: terça-feira, 10 de março de 2020 09:42
Para: Otavio Gadiani Ferrarini <otavio.ferrarini@mma.gov.br>; 'Tiago Passos@icmbio.gov.br' <tiago.passos@icmbio.gov.br>; Bruna De Vita Silva Santos <bruna.silva@icmbio.gov.br>; elienecruz_hotmail <elienecruz@hotmail.com>; 'Mirlane Irmao' <mirmao@conservation.org>; 'Neila Silva' <ncavalante@conservation.org>
Assunto: Consulta Pública Projeto Paisagens Sustentáveis da Amazônia - Fase 2

Prezados,

Gostaríamos de convidá-lo a participar do processo de consulta pública das salvaguardas do Projeto Paisagens Sustentáveis da Amazônia – Fase 2.

Para tanto, solicitamos aos interessados que acessem os documentos de salvaguardas do projeto, junto com a planilha de contribuições, disponíveis nos links abaixo:

<https://www.mma.gov.br/biodiversidade/projetos-sobre-a-biodiversidade/projeto-gef-paisagens-sustent%C3%A1veis/documentos-do-projeto.html> ;

<https://www.conservation.org/brasil/iniciativas-atuais/paisagens-sustentaveis-da-amazonia/2020/03/09/documentosegundafaseASI> , na Seção Notícias e Eventos.

Os documentos são os seguintes:

- **1) Marco de Gestão Socioambiental:** documento com o objetivo de identificar os principais impactos potenciais das ações previstas no projeto e categorizá-los em positivos e negativos; delinear medidas de intensificação para ampliar o efeito dos impactos positivos e medidas de prevenção e/ou mitigação dos impactos negativos; detalhar os procedimentos a serem seguidos pelo projeto para assegurar a sustentabilidade ambiental e social das ações apoiadas.
- **2) Marco de Políticas para Povos Indígenas:** documento com o objetivo de detalhar os procedimentos a serem seguidos pelo projeto em referência aos povos indígenas para assegurar que, caso o projeto desenvolva ações com os povos, isso ocorra por meio de relações justas e equitativas de colaboração e sempre numa maneira cultural e etnicamente apropriada.
- **3) Marco de Processos:** documento com o objetivo de delinear princípios para a elaboração de mecanismos para a prevenção e/ou mitigação dos potenciais impactos socioambientais aos povos e comunidades tradicionais e demais indivíduos ou populações que porventura sofrerem estes impactos, perdendo acesso a bens físicos ou naturais ou tendo suas práticas socioeconômicas alteradas ou reestabelecidas; estabelecer procedimentos operacionais para o tratamento de queixas e sugestões no projeto.
- **4) Plano de Engajamento das Partes Interessadas:** documento que descreve todas as etapas de envolvimento das partes interessadas na implementação do projeto, incluindo os processos de consulta pública e que visa garantir essa participação continuada dos diferentes atores engajados no processo.

As orientações para o envio das contribuições estão no documento “planilha de contribuições” que deverão ser preenchidas e enviadas para o e-mail gef-paisagens@mma.gov.br

A consulta pública ficará aberta entre o período de 10/03/2020 a 03/04/2020.

Além da etapa virtual feita por meio da planilha de contribuições, também ocorrerá uma reunião presencial em Manaus no dia 18/03/2020 para apresentar os documentos e colher contribuições dos participantes.

Após o encerramento da consulta, as contribuições serão sistematizadas e analisadas para possível incorporação nos documentos e será dado este retorno aos participantes do processo.

Atenciosamente,

Otávio Gadiani Ferrarini
Coordenador Geral de Conservação, Usos Sustentáveis e Recuperação de Ecossistemas, Substituto - CGECO

Exemplo de resposta à mobilização geral:

De: Gabinete - Ipaam <gabinete@ipaam.am.gov.br>

Enviado: quinta-feira, 26 de março de 2020 15:04

Para: Joao Arthur Soccal Seyffarth

Assunto: RE: contribuições consulta pública virtual para as salvaguardas do projeto GEF Paisagens Sustentáveis da Amazônia - Fase 2

Prezado Sr. João,

Acusamos o recebimento e informamos que este Instituto irá contribuir com a consulta pública sobre o Projeto Paisagens Sustentáveis da Amazônia - Fase 2.

Atenciosamente,

Assessoria da Presidência do IPAAM

b) Modelo do convite específico para a Oficina Presencial encaminhado à lista de contatos do projeto ASL, complementada com os contatos dos colegiados dos instrumentos de gestão.

Convite Consulta Pública Projeto Paisagens Sustentáveis da Amazônia - FASE 2

Caixa de entrada



Joao Arthur Soccal Seyffarth <joao.seyffarth@mma.gov.br>

27 de fev. de 2020 09:45

para Otavio, Rodrigo, Cc., Aloisio, Angelita, Cleidinaldo, Gleidson, Johnatan, Marcos, Maria, Marivelton, Mauricio, Sergio, Silvio, almerinda@foim.org.br

"Prezados,

Gostaríamos de convidá-los a participar da Consulta Pública Presencial, a ser realizada no dia 18 de março, em Manaus, a respeito das salvaguardas do Projeto Paisagens Sustentáveis da Amazônia – Fase 2, em fase de elaboração. O evento será realizado no Centro de Educação Tecnológica do Amazonas – CETAM.

A Fase 2 do projeto é um financiamento adicional da fase 1 e, por isso, mantém seu objetivo estratégico de qualificar a gestão das Áreas Protegidas, aumentar a área sob restauração e manejo sustentável e promover a gestão integrada da paisagem na Amazônia brasileira. Dentro deste objetivo a fase 2 visa promover a gestão integrada da paisagem e a conservação de ecossistemas terrestres e de água doce em áreas específicas, a fim de melhorar o manejo e a conectividade dos ecossistemas na Região Amazônica.

Para tanto estão previstas atividades para fortalecer a governança, o planejamento e a implementação de ações prioritárias nos instrumentos de gestão territorial situados na área de abrangência do projeto, quais sejam o Mosaico do Baixo Rio Negro, os Sítios Ramsar do Rio Negro e do Jurua e a Reserva da Biosfera da Amazônia Central.

A consulta pública em questão é parte de um processo maior de consulta, que inclui uma consulta virtual. Tem como objetivo envolver os representantes dos instrumentos de gestão citados e outras partes interessadas na construção dos documentos de salvaguardas. Estes documentos objetivam delinear os principais procedimentos a serem seguidos pelo projeto, identificando as medidas preventivas e mitigadoras dos potenciais impactos negativos, bem como as medidas para potencializar ou intensificar os impactos positivos.

Em anexo está a programação do evento, com a metodologia.

Em breve enviaremos as versões preliminares e um resumo dos documentos de salvaguardas.

Por favor confirmem presença até o dia 05/03/20, enviando mensagem para joao.seyffarth@mma.gov.br, para que possamos organizar e providenciar a logística do evento. Qualquer dúvida entrem em contato com João Seyffarth, no telefone: 061 - 20282546

Atenciosamente."

Otávio Ferarini

**Coodenador Geral Substituto de Conservação, Recuperação e Uso Sustentável de Ecossistemas
DECO/SBio/MMA**

Exemplos de respostas à mobilização para a etapa presencial:

Convite Consulta Pública Projeto Paisagens Sustentáveis da Amazônia - FASE 2

Silvio Cavuscens <silvio.cavuscens@gmail.com>

28 de fevereiro de 2020 08:23

Para: Marco Antônio Vaz de Lima <marcoavazdelima@gmail.com>

Cc: sandra.gomes <sandra.sim@gmail.com>, Marilane Irmao <mirmao@conservation.org>, Angelita de Souza Coelho <angelita.coelho@mma.gov.br>, "Carlosgabriel@idesam.org.br" <Carlosgabriel@idesam.org.br>, Daline Vinhal Pereira <daline.pereira@mma.gov.br>, Fábio Chicuta Franco <fabio.chicuta@mma.gov.br>, Joao Arthur Soccal Seyffarth <joao.seyffarth@mma.gov.br>, João de Jesus Costa <jesus503.joao@gmail.com>, Lia Mendes Cruz <lia.cruz@mma.gov.br>, Mauricio dos Santos Pompeu <mauricio.pompeu@mma.gov.br>, Neila Silva <ncavalcante@conservation.org>, Otavio Gadiani Ferrarini <otavio.ferrarini@mma.gov.br>, Renata Carolina Gatti <renata.gatti@mma.gov.br>, Rodrigo Martins Vieira <rodrigo.vieira@mma.gov.br>, "adenildealmeida.yahoo" <adenildealmeida@yahoo.com.br>, "almerinda@foirn.org.br" <almerinda@foirn.org.br>, "angelina.amorim@pmm.am.gov.br" <angelina.amorim@pmm.am.gov.br>, "apt.demuc.sema@gmail.com" <apt.demuc.sema@gmail.com>, "basilio@inpa.gov.br" <basilio@inpa.gov.br>, "cabalzar@socioambiental.org" <cabalzar@socioambiental.org>, "cdurigan.wcs" <cdurigan@wcs.org>, "cleudsonsemprealerta@gmail.com" <cleudsonsemprealerta@gmail.com>, "cns.manaus.gmail" <cns.manaus@gmail.com>, "cns.secretarianacional@gmail.com" <cns.secretarianacional@gmail.com>, "conaltosolbt@hotmail.com" <conaltosolbt@hotmail.com>, "danielcomunidades1234@gmail.com" <danielcomunidades1234@gmail.com>, "demuc.sema.gmail" <demuc.sema@gmail.com>, "dionecons@gmail.com" <dionecons@gmail.com>, "emiliano@mamiraua.org.br" <emiliano@mamiraua.org.br>, "eng.johnatanalmeida@gmail.com" <eng.johnatanalmeida@gmail.com>, "fabiano.fva" <fabiano@fva.org.br>, "gabinete@ipaam.am.gov.br" <gabinete@ipaam.am.gov.br>, "gabinete@sema.am.gov.br" <gabinete@sema.am.gov.br>, "gabinete@sipam.gov.br" <gabinete@sipam.gov.br>, "gestupinan.wcs.org" <gestupinan@wcs.org>, "giezy.dourado@gmail.com" <giezy.dourado@gmail.com>, "gilsoncosta45123@hotmail.com" <gilsoncosta45123@hotmail.com>, "gleidson.aranda@gmail.com" <gleidson.aranda@gmail.com>, "heitor.liberato@gmail.com" <heitor.liberato@gmail.com>, "isaia@foirn.org.br" <isaia@foirn.org.br>, "josangela.jesus.icmbio" <josangela.jesus@icmbio.gov.br>, "josemar.araujo.andrade@gmail.com" <josemar.araujo.andrade@gmail.com>, "keuris.silva.icmbio.gov.br" <keuris.silva@icmbio.gov.br>, "lazarongomes@hotmail.com" <lazarongomes@hotmail.com>, "lbarros11@hotmail.com" <lbarros11@hotmail.com>, "marco.lima@pmm.am.gov.br" <marco.lima@pmm.am.gov.br>, "marcos@socioambiental.org" <marcos@socioambiental.org>, "mari_anavilhanas.ipe" <mari_anavilhanas@ipe.org.br>, "marivelrodr@gmail.com" <marivelrodr@gmail.com>, "maua.manaus@gmail.com" <maua.manaus@gmail.com>, "melgueiroorlando@gmail.com" <melgueiroorlando@gmail.com>, "miqueias.agrarias@hotmail.com" <miqueias.agrarias@hotmail.com>, "moniquetsbrasil@gmail.com" <moniquetsbrasil@gmail.com>, "nurit@socioambiental.org" <nurit@socioambiental.org>, "pebafopoc@hotmail.com" <pebafopoc@hotmail.com>, "presidencia@amazonastur.am.gov.br" <presidencia@amazonastur.am.gov.br>, "santos.cleidinaldo@gmail.com" <santos.cleidinaldo@gmail.com>, "sempa.rpe@gmail.com" <sempa.rpe@gmail.com>, "sergio.sa.jau99@gmail.com" <sergio.sa.jau99@gmail.com>, "sindpescaam@hotmail.com" <sindpescaam@hotmail.com>, "thaissa.socioambiental.org" <thaissa@socioambiental.org>, "trjgasnier@gmail.com" <trjgasnier@gmail.com>

Bom dia a todos,

Confirmada a presença do representante da Secoya,

Abraço

Silvio

[Texto das mensagens anteriores oculto]

Olá, bom dia

Confirmando participação.

Abraços a todos

Guillermo Estupiñán

Recursos Pesqueiros e Paisagens Aquáticas | Fisheries and Wetlands

WCS Brasil

+55 92 981162392

Prezados,

Confirmando o recebimento do convite e da programação e também confirmo a minha participação na oficina!

Atenciosamente,

Marco Antônio

[Texto das mensagens anteriores oculto]

c) Exemplo de contatos diretos com representantes de entidades indígenas. Levando em conta a prioridade para a mobilização desse segmento, esses contatos ocorreram por meio de reuniões presenciais e virtuais, telefonemas e troca de mensagens virtuais. Destacam-se os diálogos com Marivelton Baré (Diretor Presidente da FOIRN). A seguir, alguns exemplos desses contatos:

Enc: Contato sobre Projeto GEF Paisagens Sustentáveis da Amazônia

Caixa de entrada



Joao Arthur Soccal Seyffarth

para mim

seg., 6 de abr. 15:38

De: Marivelton Baré <marivelton@foirn.org.br>

Enviado: quarta-feira, 19 de fevereiro de 2020 17:55

Para: Otavio Gadiani Ferrarini

Cc: Marivelton Barroso; Joao Arthur Soccal Seyffarth; Mauricio dos Santos Pompeu; Fábio Chicuta Franco; Angelita de Souza Coelho; Renata Carolina Gatti; Lia Mendes Cruz; Rodrigo Martins Vieira; Isaias Pereira Fontes; Secretaria - FOIRN

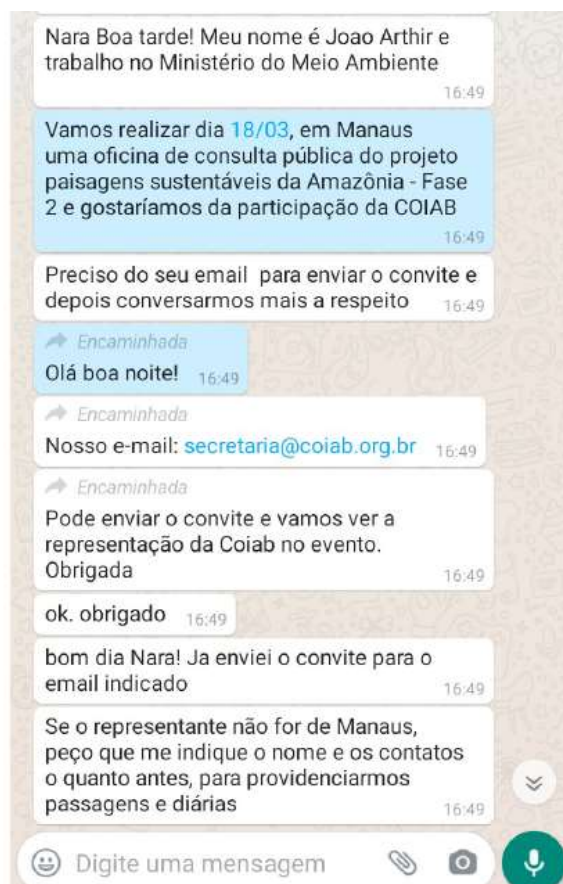
Assunto: Re: Contato sobre Projeto GEF Paisagens Sustentáveis da Amazônia

Olá Otávio boa tarde,

Então conversamos entre nós e quem estará representando a Foirn no evento do dia 18 de março em Manaus será o Diretor Isaias Fontes Baniwa que está copiado ao e-mail e podemos ir vendo a parte logística e etc.. Dele.

Uma coisa que vou lhe pedi é de nos mandar o material que ficou combinado ainda devemos fazer uma conversar entre nós de alinhamento.

Certo do que tenho para o momento.



Olá João e demais boa tarde,

confirmando o recebimento do e-mail e do material dei uma olhada em tudo vou ver se me concentro em algum momento dessa última semana e passar as contribuições por aqui esta muito corrido estamos nos trabalhos do Gabinete de Crise sobre o Covid aqui no Rio Negro.

certo do que tenho para o momento.

[Texto das mensagens anteriores oculto]

—
Saudações Indígenas do Rio Negro,
Marivelton Baré
Diretor Presidente da FOIRN
Tel: 097 3471-1632
www.foirn.org.br

d) Modelo do e-mail/convite para consulta virtual

Reunião Virtual - Salvaguardas do projeto GEF Paisagens Sustentáveis da Amazônia - Fase 2

2 mensagens

Otávio Gadiani Ferrarini <otavio.ferrarini@mma.gov.br> 16 de março de 2020 18:50
Para: Joao Arthur Soccal Seyffarth <joao.seyffarth@mma.gov.br>, Priscila Steffen <psteffen@conservation.org>, Neila Silva <ncavalcante@conservation.org>, Rodrigo Coutinho <rcoutinho@conservation.org>, João de Jesus Costa <jesus503.joao@gmail.com>, Marilane Irmao <mirmao@conservation.org>

Prezados, boa noite,

Diante do cancelamento da nossa reunião presencial que aconteceria em Manaus no dia 18 de março, buscamos outra maneira de engajar nossos parceiros no processo de consulta pública,

Desse modo, gostaríamos de convidá-los para a reunião virtual sobre a "Contribuições aos documentos de Salvaguardas do Projeto Paisagens Sustentáveis Fase 2", a ser realizada no dia 18/03/20, às 15:00, horário de Brasília, por meio do acesso ao link abaixo: <https://global.gotomeeting.com/join/930173309>

O objetivo desta reunião virtual é apresentar os objetivos da consulta que está aberta, falar em linhas gerais sobre os documentos de salvaguardas do projeto e apresentar a forma de contribuição das partes interessadas,

Caso tenham interesse e disponibilidade, basta acessar o link.

Atenciosamente,

Otávio Gadiani Ferrarini

Coordenador Geral de Conservação, Uso Sustentável e Recuperação de Ecossistemas, Substituto.

ANEXO 2 – LISTA DE ENTIDADES/INSTITUIÇÕES QUE CONFIRMARAM PRESENÇA PARA CONSULTA PÚBLICA

Instituição	Contato	Cargo
Secretaria de Estado das Cidades e Territórios - SECT -	Ricardo Luiz Monteiro Francisco	Secretário
Associação das Mulheres Indígenas do Alto Rio Negro - AMARN	Clarice Gama da Silva Arbella	
Associação de Moradores do Rio Unini - AMORU	Levi	
Associação dos Produtores Rurais de Carauari - ASPROC	Manoel da Cruz Cosme Siqueira	Presidente
Companhia Nacional de Abastecimento - CONAB	Serafim José Taveira Junior	
Conselho Nacional das Populações Extrativistas - CNS	Dione do Nascimento Torquato	
Coordenação das Organizações e Povos Indígenas do Amazonas - COIPAM	Orlando Melgueliro da Silva	
Empresa Brasileira de Pesquisa Agropecuária - EMBRAPA	Luiz Antonio de Araujo Cruz	
F A S - Fundação Amazônia Sustentável	Virgílio Mauricio Viana	
Federação de Pesca do Estado do Amazonas - FEPECA	Walenir de Oliveira Falcão	
FEI- Fundação Estadual do Índio	Monique Taiane dos Santos Brasil	
Fundação Amazonas Sustentável - FAS	Gabriela Sampaio	Gerente do Programa de Soluções Inovadoras
Instituto de Conservação e Desenvolvimento Sustentável da Amazônia - IDESAM	Carlos Gabriel Gonçalves Koury	Diretor Executivo
Instituto de Conservação e Desenvolvimento Sustentável da Amazônia - IDESAM	Fernanda De Almeida Meirelles	
Instituto Chico Mendes de Conservação da Biodiversidade - ICMBio	Adriana Mota Gomes de Souza	
Instituto Chico Mendes de Conservação da Biodiversidade - ICMBio - Parque Nacional de Anavilhanas/AM	Priscilla Maria da Costa Santos	Chefe do Parque
Instituto de Desenvolvimento Agropecuário e Florestal Sustentável do Estado do Amazonas - IDAM	Eds Maria Oliva Souza	Diretor presidente
Instituto de Pesquisas Ecológicas (IPÊ)	Marco Antônio Vaz de Lima	Coordenador
Instituto de Pesquisas Ecológicas (IPÊ)	Naiza Pereira Porto	
Instituto de Proteção Ambiental do Amazonas - IPAAM	Juliano Marcos Valente de Souza	
Instituto de Proteção Ambiental do Amazonas - IPAAM	Marcio Dalmo da Silva Rodrigues	
Instituto Socioambiental (ISA)	Nurit Rachel Bensusan	
Instituto Socioambiental (ISA)	Aluizio Cabalzar	Coordenador Adjunto
Ministério da Agricultura, Pecuária e Abastecimento - MAPA	Maria Joseilma Rodrigues Silva	
Operação Amazônia Nativa - OPAN	Renato Rodrigues Rocha	
Peba Serviços Ambientais	Francisco Carlos Borges de Souza	

Prefeitura Municipal de Manaus	Angeline Amorim	
Secretaria de Estado de Planejamento e Desenvolvimento Econômico - SEPLANCTI	José Sandro da Mota Ribeiro	
SEDECTI - Secretaria de Estado de Desenvolvimento Econômico, Ciência, Tecnologia e Inovação	José Sandro da Mota Ribeiro	
Serviço Brasileiro de Apoio às Micro e Pequenas Empresas - SEBRAE TAPAJÓARA (Resex Tapajós - Arapiuns)	Carlos Fábio de Souza Dinael Arapiun	Presidente
Universidade Federal do Amazonas - UFAM	Cintia Cornelius Frische	
Universidade Federal do Amazonas - UFAM	Sylvio Mario Puga Ferreira- Reitor	Chefia de Gabinete
WCS - Associação Conservação da Vida Silvestre - WCS BRASIL	Carlos César Durigan	Diretor
WCS - Associação Conservação da Vida Silvestre - WCS BRASIL	Guillermo Estupinan	Especialista em Recursos Pesqueiros e Paisagens Aquáticas
FOIRN	Marivelton Barroso	
Associação Serviço e Cooperação com o Povo Yanomami - Secoya	Silvio Cavuscens	Coordenador-Geral
AMAZONASTUR	Denise Bezerra Lima	Diretora de Desenvolvimento do Turismo
AMAZONASTUR	Lucimara Neumann	Gerente de Produtos e Projetos
SEMA- DEGAT	Maria Eliene Gomes da Cruz	Assessora
SEMA- DEGAT	Leticia Oliveira Cobello	Consultora - FASs
SEMA- DEGAT	Bruna de Oliveira dos Santos	Assessora
SEMA - DEMUC	Miqueias Santos de Souza	Gerente da Reserva de Desenvolvimento Sustentável do Rio Negro

ANEXO 3- LISTA DE PARTICIPANTES DA REUNIÃO VIRTUAL

Nome	Instituição	Email	Tempo que entrou/saiu
João Arthur Soccal Seyffarth	DECO/MMA	joao.seyffarth@mma.gov.br	2:43 PM - 4:11 PM
Otávio Gadiani Ferrarini	DECO/MMA	joao.seyffarth@mma.gov.br	2:43 PM - 4:11 PM
Juliana Paiva	Banco Mundial	jpaiwa@worldbank.org	3:05 PM - 4:09 PM
Andre Nahur	CI-Brazil	anahur@conservation.org	3:41 PM - 3:59 PM
Neila Cavalcante	CI-Brazil	ncavalcante@conservation.org	3:10 PM - 4:09 PM
Marilane Imão	CI-Brazil	mirmao@conservation.org	3:00 PM - 4:10 PM
João de Jesus da Costa	Consultor CI Brazil	jesus503.joao@gmail.com	2:43 PM - 4:12 PM
Sema-AM	Sema -AM	seaga@sema.am.gov.br	2:43 PM - 4:09 PM
Sema-AC	SEMA-AC		2:50 PM - 4:02 PM
Priscila Steffen	CI-Brazil	psteffen@conservation.org	2:57 PM - 4:12 PM
Felipe Jacob Pires	SITAWI e Sec. Executiva Fórum TMJ	fepires@gmail.com; fpires@sitawi.net	2:50 PM - 4:09 PM
Guillermo Estupiñán	WCS Brasil	gestupinan@wcs.org	2:59 PM - 4:09 PM
Danielle Celentano	CI-Brazil	afd.gotomeeting1@conservation.org	2:59 PM - 3:51 PM
Angela Midori Resex Unini	ICMBio	angela.midori@icmbio.gov.br	3:00 PM - 4:12 PM
José Humberto	Serviço Florestal Brasileiro	jose.chaves@florestal.gov.br	3:02 PM - 3:45 PM
Iaci Penteado	CI-Brazil	ipenteado@conservation.org	3:01 PM - 4:07 PM
Francivane Fernandes da Silva	CI-Brazil	fsilva@conservation.org	3:03 PM - 3:16 PM
Priscila Matta	Natura	PriscilaMatta@natura.net	3:03 PM - 4:03 PM
Karla Moraes	SEDAMRO	karlaksmoraes@gmail.com	3:04 PM - 4:12 PM
Rosângela Silva	CI-Brazil	rpsilva@conservation.org	3:06 PM - 4:09 PM
Nunit Rachel Bensusan	Instituto Socioambiental (ISA)	nunit@socioambiental.org	3:06 PM - 3:51 PM
Leonilson	SEMA	leonilsonsema@gmail.com	3:11 PM - 4:12 PM
Luciane Lopes	CI-Brazil	llopes@conservation.org	3:09 PM - 3:42 PM
Renato Rodrigues Rocha	Operação Amazônia Nativa - OPAN	renato@amazonianativa.org.br	3:11 PM - 4:08 PM
Nadiele Pacheco	IDAM/AM	npacheco@idam.am.gov.br	4:03 PM - 4:09 PM
Eliene Cruz	SEMA/AM	elieneacruz@hotmail.com	2:44 PM - 3:14 PM
Fabiano Lopez da Silva	Fundação Vitória Amazônica - FVA	fa.dasilva@gmail.com	2:44 PM - 4:04 PM
Eduardo Rizzo	SEPROR		2:44 PM - 4:09 PM
Maria Alves	CI-Brazil	afd.gotomeeting2@conservation.org	2:43 PM - 4:12 PM
Leticia Oliveira Cobello	Consultora SEMA- DEGAT	cobelloleticia@gmail.com	2:43 PM - 4:09 PM

Francivane Silva	CI-Brazil	fsilva@conservation.org	3:17 PM - 4:10 PM
Bruno Caetano	CI-Brazil	bcaetano@conservation.org	3:17 PM - 3:51 PM
Eduardo Barroso	COPROD/ICMBio	eduardo.barroso@icmbio.gov.br	3:12 PM - 3:56 PM
Marcelo Muniz Franco	CI-Brazil	mfranco@conservation.org	3:14 PM - 3:26 PM
Carlos Durigan	WCS Brasil	cdurigan@wcs.org	3:58 PM - 4:02 PM
Geovani Marx Rosa	SEDAM RO	geovani.sedam@gmail.com	3:26 PM - 4:09 PM
Jonnatha Falcão	CI-Brazil	jfalcao@conservation.org	3:30 PM - 4:09 PM
Andrea Nascimento			3:22 PM - 4:10 PM
Carla Landim			3:25 PM - 3:31 PM
Lais Sarlo			3:02 PM - 3:47 PM
Dell			3:04 PM - 4:11 PM