

# SUMÁRIO EXECUTIVO



JULHO  
2023

RAMAL DO  
AGRESTE  
PERNAMBUCANO

# PRESIDÊNCIA DA REPÚBLICA

## Presidente da República

*Luiz Inácio Lula da Silva*

## MINISTÉRIO DA INTEGRAÇÃO E DO DESENVOLVIMENTO REGIONAL

### Ministro de Estado

*Waldez Góes*

### Secretário Executivo

*Valder Ribeiro de Moura*

### Secretaria de Nacional de Segurança Hídrica

#### Secretário Nacional de Segurança Hídrica

*Giuseppe Serra Seca Vieira*

#### Chefe de Gabinete

*Barbara Catharine de Sousa*

#### Coordenadora Geral de Gestão Integrada

*Andreia Lecy Cordovil Nascimento*

#### Gerente de Projeto

*Erik Parente Currin Perpétuo*

#### Diretor do Departamento de Projetos Estratégicos

*Oscálmi Porto Freitas*

#### Gerente de Projeto

*Nartacha Gertrud Cunha de Melo*

#### Coordenação Geral de Estudos e Projetos

*Jimmu Azevedo Ikeda*

#### Coordenação Geral de Programas Ambientais

*Elianeiva de Queiroz Viana Odísio*

#### Coordenação Geral de Contratos e Orçamentos

*Stanley Rodrigues Bastos*

#### Coordenação Geral de Obras e Fiscalização em Recife

*Tiago José de Barros Portela*

#### Elaboração Técnica

*Cicero Emanuel Vieira de Menezes*

# ÍNDICE

<b>RAMAL DO AGRESTE PERNAMBUCANO.....</b>	<b>02</b>
<b>AVANÇO DAS OBRAS.....</b>	<b>02</b>
<b>MARCOS DE ENTREGA.....</b>	<b>03</b>
<b>MAPA DE LOCALIZAÇÃO.....</b>	<b>04</b>
<b>EXECUÇÃO FINANCEIRA.....</b>	<b>05</b>
<b>MOBILIZAÇÃO.....</b>	<b>06</b>
<b>ANDAMENTO DAS OBRAS.....</b>	<b>07</b>
<b>ANDAMENTO DAS OBRAS.....</b>	<b>08</b>
<b>ANDAMENTO DAS OBRAS.....</b>	<b>09</b>
<b>PERFIL ESQUEMÁTICO.....</b>	<b>10</b>
<b>PROJETO BÁSICO AMBIENTAL.....</b>	<b>11</b>
<b>PROJETO BÁSICO AMBIENTAL.....</b>	<b>12</b>

# RAMAL DO AGRESTE PERNAMBUCANO

O Ramal do Agreste Pernambucano é parte integrante do Projeto de Integração do Rio São Francisco – PISF, iniciando-se no Eixo Leste aduzindo água para a Adutora do Agreste Pernambucano. É localizado no norte do Estado de Pernambuco, próximo à fronteira com o Estado da Paraíba, abrangendo terrenos dos municípios de Sertânia e Arcoverde, nas sub-bacias hidrográficas dos rios Moxotó e Ipojuca. Possui cerca de 70,8 km de extensão, é composto, principalmente, por 43,4 km de canais, 16 km de túneis, 1,8 km de aquedutos, uma estação de bombeamento para elevar a água a uma altura de aproximadamente 220 metros de desnível, uma adutora de aproximadamente 7,2 km de extensão e duas barragens.

O sistema adutor possui capacidade para vazão de 8.000 litros por segundo e garantirá a oferta de água à mais de 2,2 milhões de pernambucanos em 68 municípios beneficiados do agreste, no qual destacamos Caruarú, Santa Cruz do Capibaribe, Belo Jardim e Arcoverde.

## AVANÇO DAS OBRAS

O empreendimento, atualmente, apresenta 99,95% de execução física e 100% operacional. O percentual de avanço corresponde à evolução dos projetos executivos, das obras civis e instalações eletromecânicas, as ações ambientais estão com avanço de 94,02%.

A evolução física do empreendimento também pode ser verificada a seguir (Referência: 30/06/2023).

Execução Física **99,95%**  
do RAMAL DO AGRESTE



# MARCOS DE ENTREGA

As obras foram iniciadas em março de 2018, e encontram-se 100% operacionais desde outubro de 2021.

## RAMAL DO AGRESTE

**MARCO 1** - Conclusão da execução das obras e serviços compreendidos entre o Canal C1 (que tem seu início no Reservatório de Barro Branco do Eixo Leste do PISF) e o Reservatório Góis (com entrega de água neste reservatório).

**MARCO 2** - Conclusão da execução das obras e serviços compreendidos entre o Reservatório de Góis e a Estação de Bombeamento EBVII-1 (inclusive).

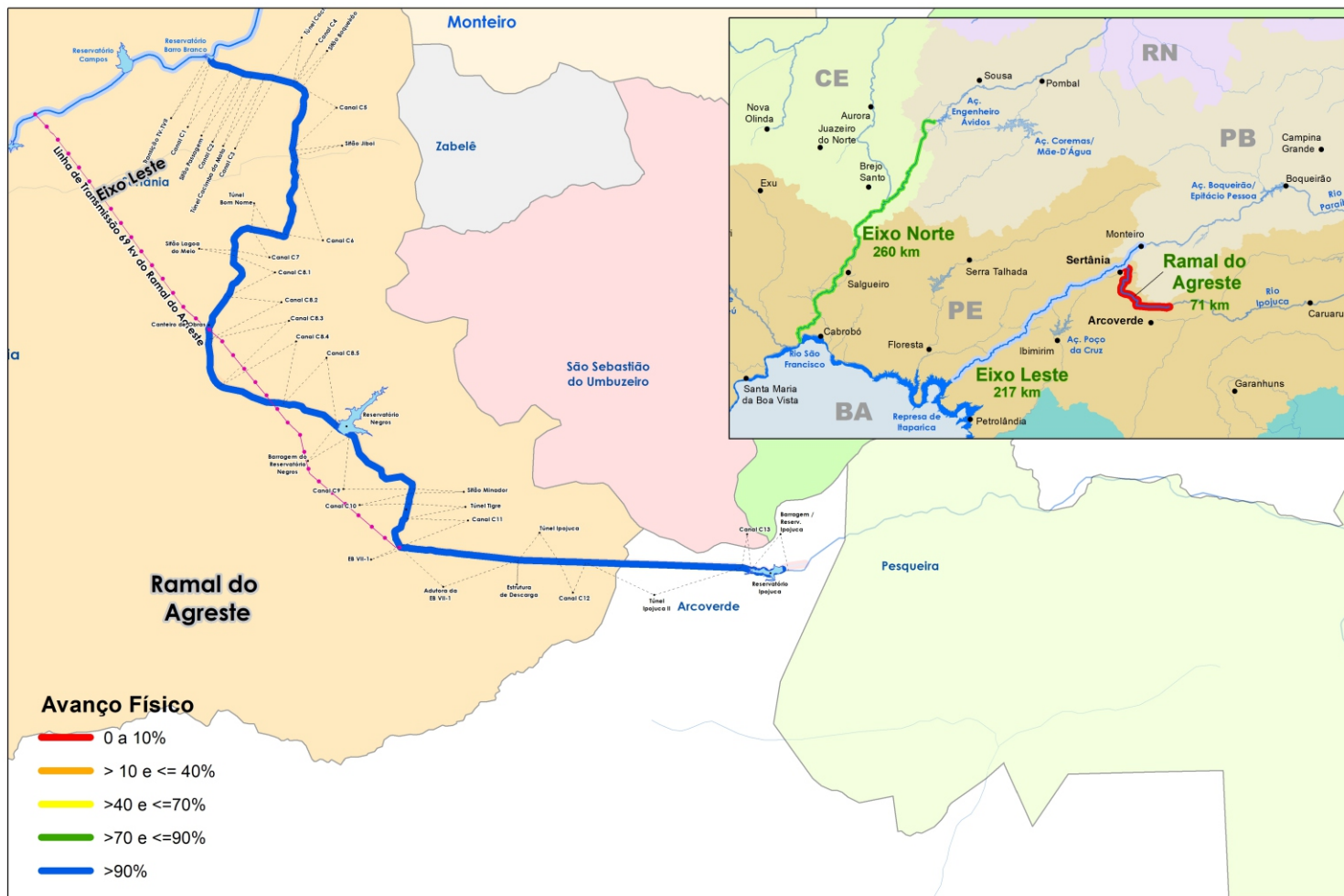
**MARCO 3** - Conclusão da execução das obras e serviços compreendidos entre a Estação de Bombeamento EBVII-1 e o Reservatório de Ipojuca (com entrega de água neste reservatório).



Vista Interna da EBVII-1



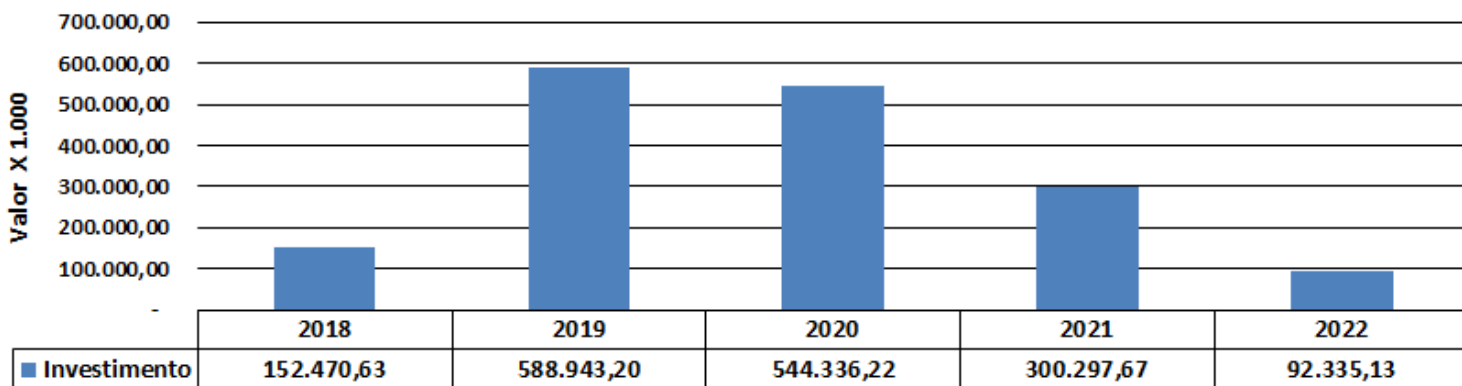
# MAPA DE LOCALIZAÇÃO DO RAMAL DO AGRESTE



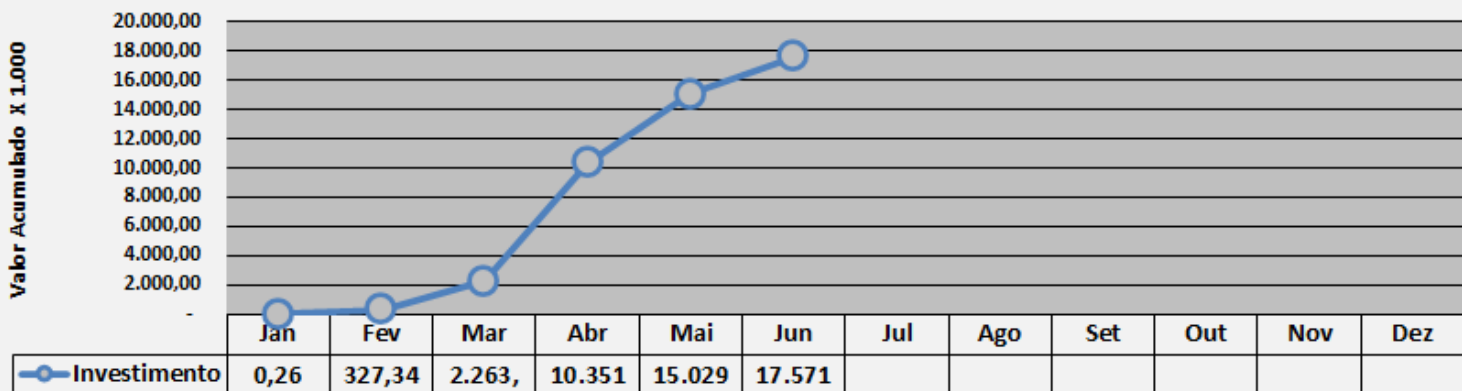
O Ramal do Agreste está orçado no ano de 2015 em R\$ 1,13 bilhão com projeção financeira até 2021 alcançando R\$ 1,67 bilhão, devido a reajustes contratuais. São apresentados a seguir os valores pagos, considerando investimentos em obras civis, equipamentos eletromecânicos, supervisão, gerenciamento, projeto e ações ambientais.

## EXECUÇÃO FINANCEIRA

### INVESTIMENTO ANUAL




### INVESTIMENTO 2023



# MOBILIZAÇÃO

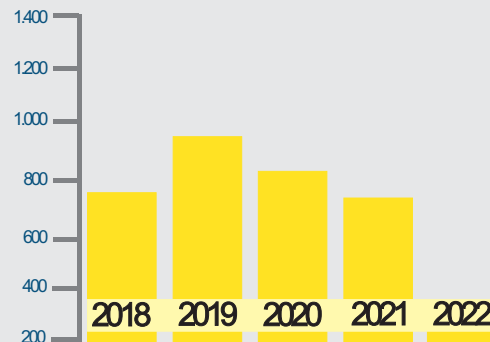
## HISTÓRICO DE MOBILIZAÇÃO DE MÃO DE OBRA

O Ramal do Agreste não registra trabalhadores nem equipamentos contratados para atuarem nas obras. Essa informação retrata a conclusão empreendimento.



Junho /2023

## HISTÓRICO DE MOBILIZAÇÃO DE EQUIPAMENTOS



Junho/2023



# ANDAMENTO DAS OBRAS

## DESTAQUES

Obras iniciadas em março de 2018 pelo Consórcio FG Ramal do Agreste.


**Segmento de canal C1:** concluído com 1.385 metros executados

**Segmento de canal C2:** concluído com 440 metros executados

**Túnel Cacimba da Mata:** com 776 metros, foi concluído em março de 2019.

**Túnel Cachoeira:** foram concluídas as escavações dos 1.204 metros totais

Túnel Ipojuca II - Desbocagem



Execução de Bueiro



Segmento de Canal



Janela do Túnel Ipojuca II

# ANDAMENTO DAS OBRAS

## DESTAQUES

**Segmento de canal C5:** Concluído.

**Segmento de canal C6:** Concluído.

**Túnel Bom nome:** Concluído com 1.187 metros totais.

**Segmento de canal C7:** Concluído.


**Segmento de canal C8.1:** Concluído.

**Segmento de canal C8.2:** Concluído.


**Segmento de canal C8.3:** Concluído.

**Segmento de canal C8.4:** Concluído.

**Segmento de canal C8.5:** Concluído.



**Túnel Cachoeira -  
Perfuração com Jumbo**



**Túnel Cacimba da Mata -  
Concluído**




**Segmento de Canal Concluído**



**Segmento de Canal**



# ANDAMENTO DAS OBRAS



**Captação no Reservatório  
Barro Branco do Eixo Leste**

## DESTAQUES

**Barragem Góis** : Concluída.

**Segmento de canal C9**: Concluído.

**Estação de Bombeamento EBVII**: Concluída.

**Adutora**: Concluída.

**Túnel Ipojuca II**: Concluído.



**Emboque do Túnel  
Ipojuca**



**Barragem Góis**



**Chegada da Água na  
Barragem Góis**



# PROJETO BÁSICO AMBIENTAL

O Projeto Básico Ambiental (PBA), elaborado a partir das recomendações propostas no Estudo de Impacto Ambiental (EIA), tem como objetivo propor medidas mitigadoras, compensatórias, de monitoramento e controle ambiental, frente aos impactos inerentes à execução do PISF. O PBA contempla 17 Planos e/ou Programas Ambientais, executados com base nas diretrizes aprovadas pelo IBAMA.

As ações executadas no âmbito de cada um dos 17 Programas Ambientais são constantemente avaliadas pelo MDR e pelo órgão licenciador (Agência Estadual de Meio Ambiente - CPRH/PE), de forma a promover melhorias nos resultados e nas condições ambientais das áreas sob influência do empreendimento.

## PROJETO BÁSICO AMBIENTAL - PBA

### PROGRAMAS DE GESTÃO E APOIO AS OBRAS

#### Objetivos:

Visam promover mecanismos eficientes que garantam a execução e o controle das ações planejadas nos planos e programas ambientais do empreendimento, bem como a adequada execução das obras do Ramal do Agreste, no que se refere aos procedimentos ambientais e demais normas aplicáveis, mantendo-se um elevado padrão de qualidade durante a sua implantação.

**Quantidade de Programas:** 06

**Execução Física:** 93,79%

### PROGRAMAS DE SOCIOECONÔMICO

#### Objetivos:

Visam promover ações e medidas de mitigação das alterações e/ou impactos negativos ocasionados direta ou indiretamente à população e ao patrimônio público pelas obras de implantação do Projeto Ramal do Agreste, ocasionando o menor grau de perturbação possível e potencializando os impactos positivos do empreendimento.

**Quantidade de Programas:** 06

**Execução Física:** 98,64%

### PROGRAMAS DE CONTROLE E MONITORAMENTO

#### Objetivos:

Visam identificar e avaliar quantitativa e qualitativamente as condições dos recursos naturais, durante as fases de implantação e operação do empreendimento, realizando-se o acompanhamento contínuo e sistemático de variáveis ambientais estabelecidas, por meio de coletas periódicas de dados e avaliações de tendências ao longo do tempo.

**Quantidade de Programas:** 05

**Execução Física:** 89,77%

**Quantidade de Programas Ambientais:** 17

**Execução Física:** 94,04%. Junho/2023



# PROJETO BÁSICO AMBIENTAL

**Programa Ambiental para a Construção - PAC**  
Veículo adequado para o transporte de emulsão explosiva, na janela do túnel Ipojuca II.



**Monitoramento de Vetores e Hospedeiros de Doenças**  
Coleta de exemplares com auxílio do aspirador entomológico elétrico. Ponto de monitoramento Po7 - Canal C9 - A jusante do reservatório Negros.

**Reassentamento de Famílias**  
Viveiro em Vila Produtiva.

**Comunicação Social**  
Comunicando o Ramal do Agreste para Instituições Sertânia-PE





