




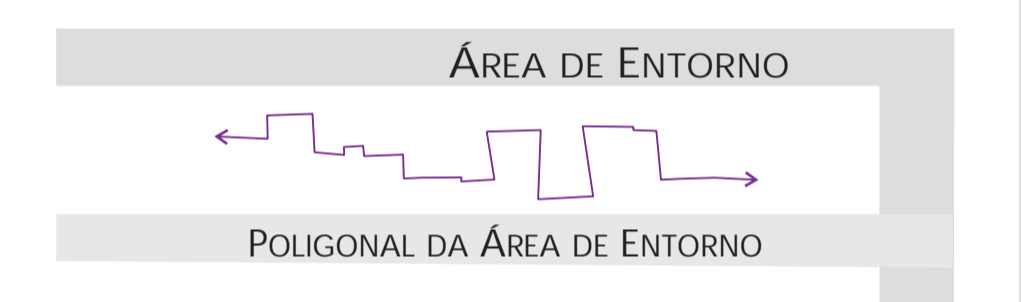

**SUPERINTENDÊNCIA DO IPHAN EM MATO GROSSO**

RUA 7 DE SETEMBRO, 390 - CENTRO | CUIABÁ-MT  
 CEP 78005-040 | (65) 3322 9904 / 3624 0399  
 iphan-mt@iphan.gov.br | tecnica.mt@iphan.gov.br

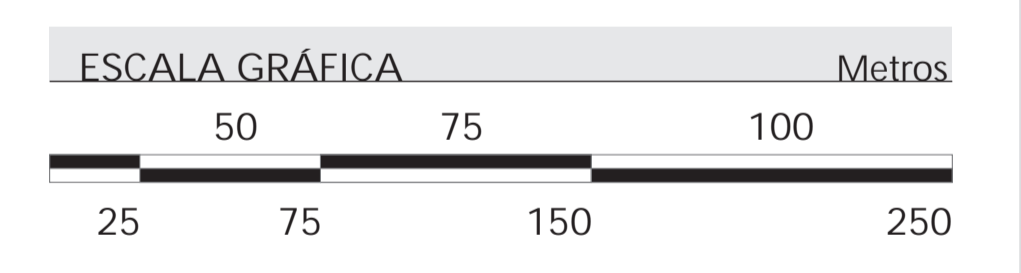
**CENTRO HISTÓRICO DE CUIABÁ**



**BASE CADASTRAL PLANIMÉTRICA**



	SETOR BOA MORTE	01
	SETOR BARÃO DE MELGAÇO	02
	SETOR REPÚBLICA	03
	SETOR 13 DE JUNHO	04
	SETOR IPIRANGA	05
	SETOR PRAINHA	06
	SETOR BISPO D. JOSÉ	07
	SETOR MORRO DA LUZ	08
	SETOR ROSÁRIO	09
	SETOR MANDIOCA	10



Data/Elaboração:  
 FEV | 2011 - DIVTEC | IPHAN/SE-MT  
 Conforme Instrução Normativa do Conjunto Arquitetônico, Urbanístico e Paisagístico da Cidade de Cuiabá. Iphan / Prefeitura Municipal de Cuiabá | 1994

Fonte/Levantamento:  
 Carta Digital Planialtimétrica da Cidade de Cuiabá  
 Prefeitura Municipal de Cuiabá - 2007



Ministério da Cultura

