

# Dinâmica atual do desmatamento no Brasil

MINISTÉRIO DO  
MEIO AMBIENTE E  
MUDANÇA DO CLIMA



MINISTÉRIO DA  
CIÊNCIA, TECNOLOGIA  
E INOVAÇÃO



Brasília - DF, 28/06/2024

# Sistemas de Monitoramento do Inpe

Mapas diários > 3ha  
Imagens CBERS WFI 60 m  
Biomás Amazônia, Cerrado e Pantanal  
(> 3/4 Brasil)

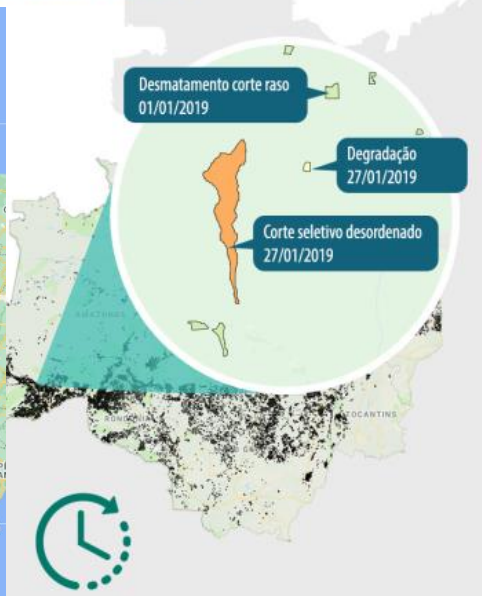
Desmatamento e Degradação



## DETER

Deteção em tempo real do desmatamento

DESDE 2004



ALERTAS DIÁRIOS

## PRODES

Monitoramento do desmatamento


DESDE 1988



MAPAS ANUAIS

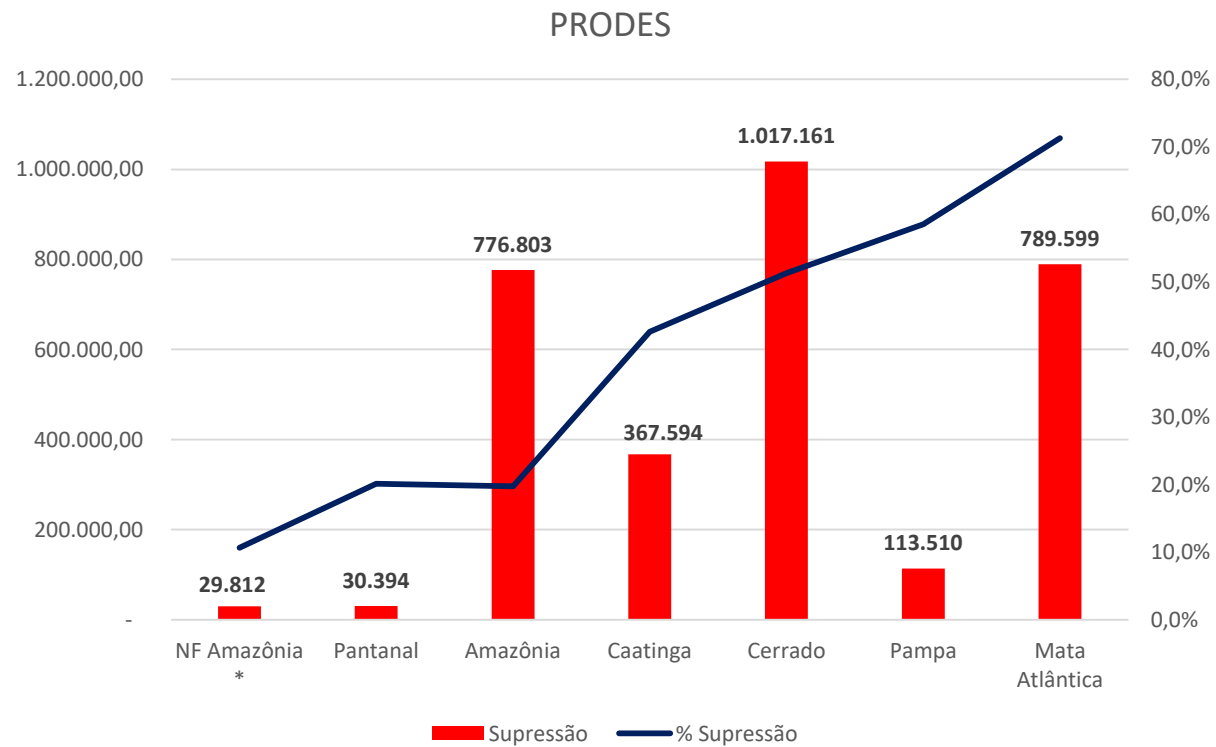
Mapas Anuais > 1ha  
Imagens L8 e S2  
10 m  
Todos os biomas

Supressão da vegetação nativa



# Prodes Brasil

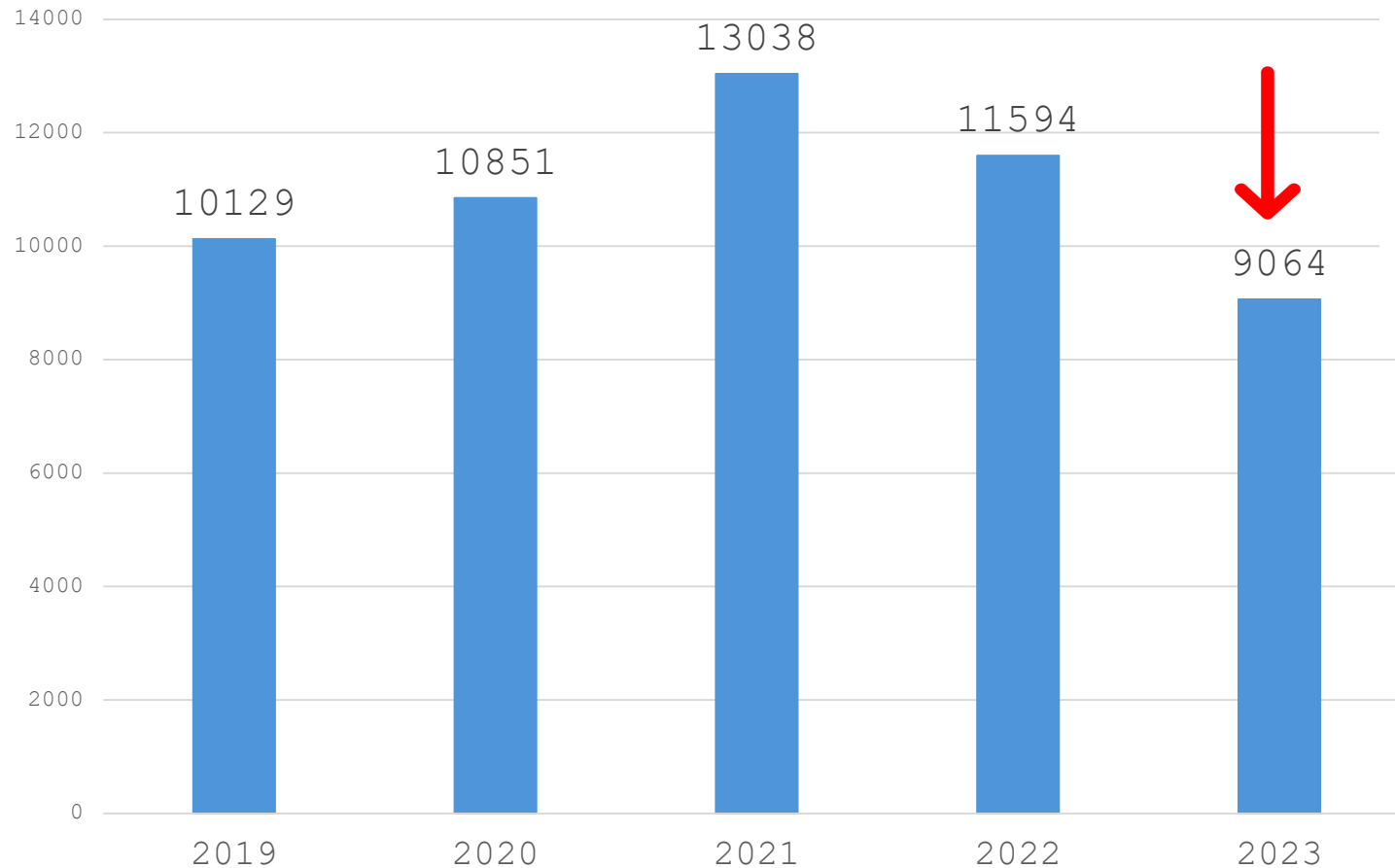
Supressão Total de Nativa = 36,7%



# Amazônia



# Prodes Amazônia Legal



**Queda  
de 21,8%  
em relação a  
2022**

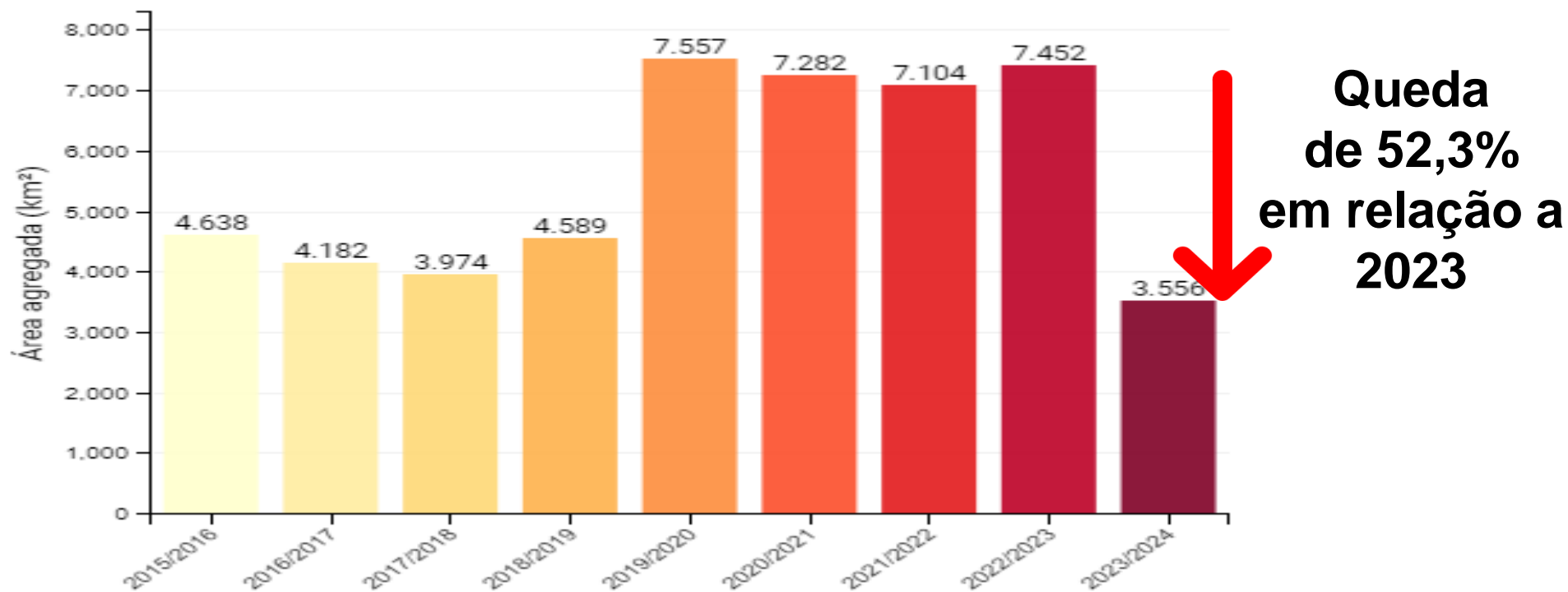
**Taxa desmatamento 2023 (taxa consolidada): 9.064 km<sup>2</sup>  
MENOR RESULTADO desde 2019**



# Deter Amazônia

agosto - junho

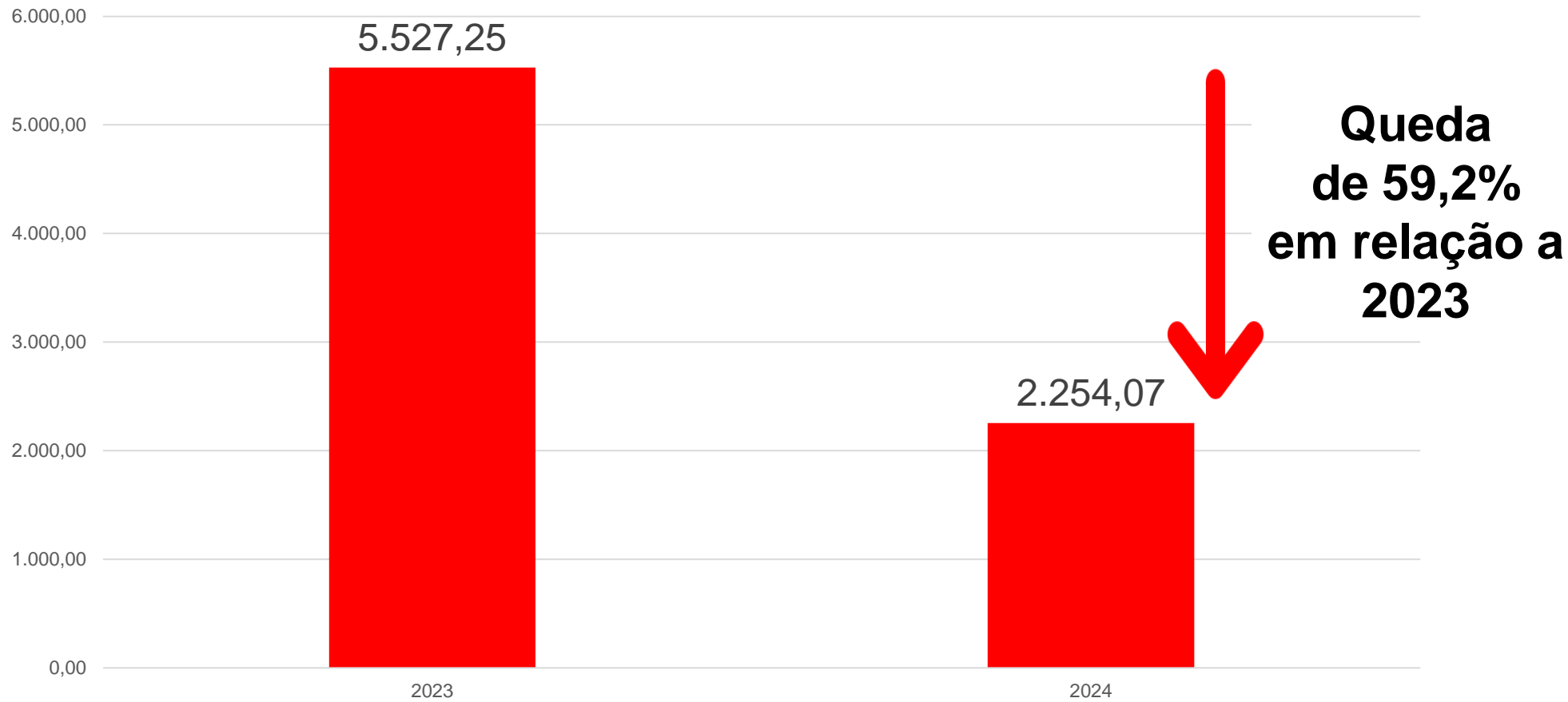
## Áreas por anos



**MENOR RESULTADO desde 2016**

# Deter Amazônia

## Deter Municípios Prioritários

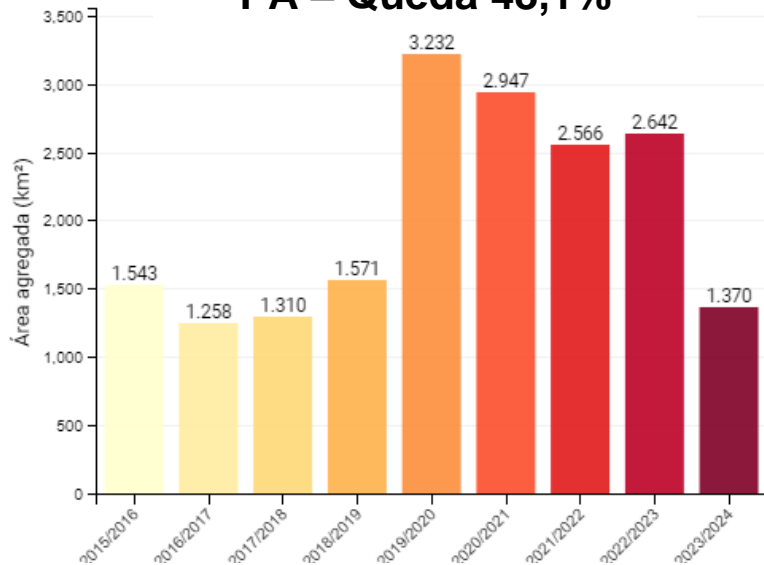


# Deter Amazônia

Áreas por anos

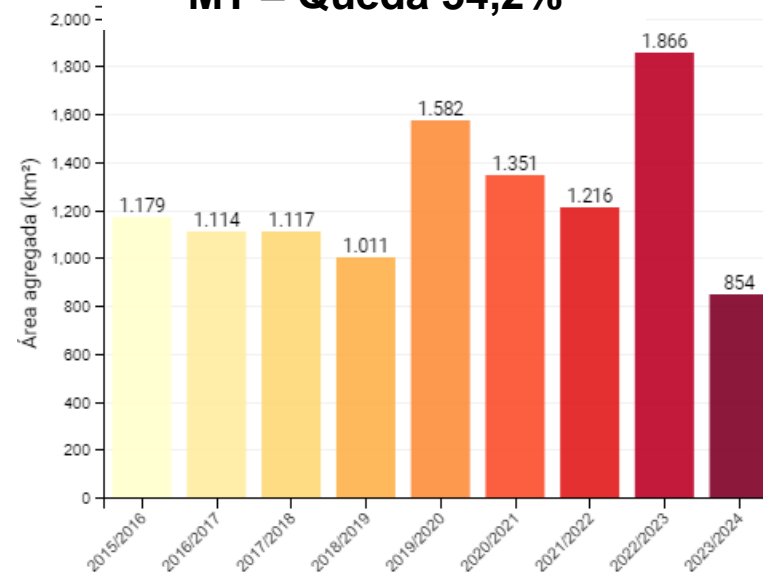
PA – Queda 48,1%

agosto - junho



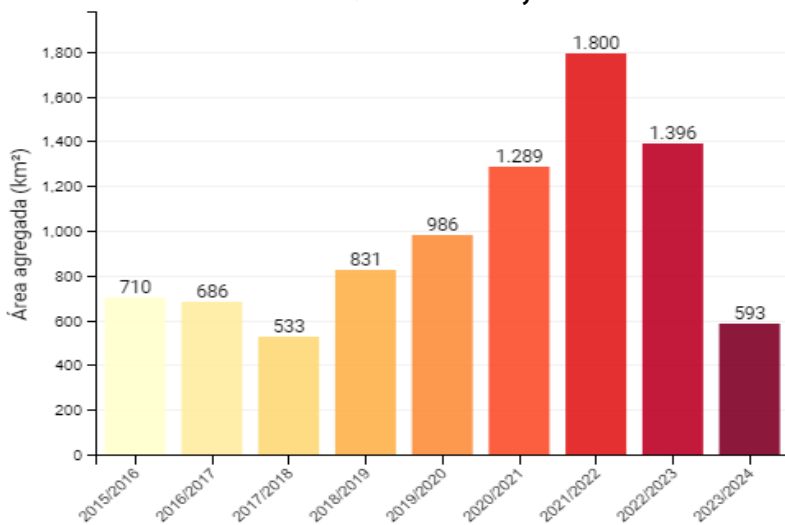
Áreas por anos

MT – Queda 54,2%



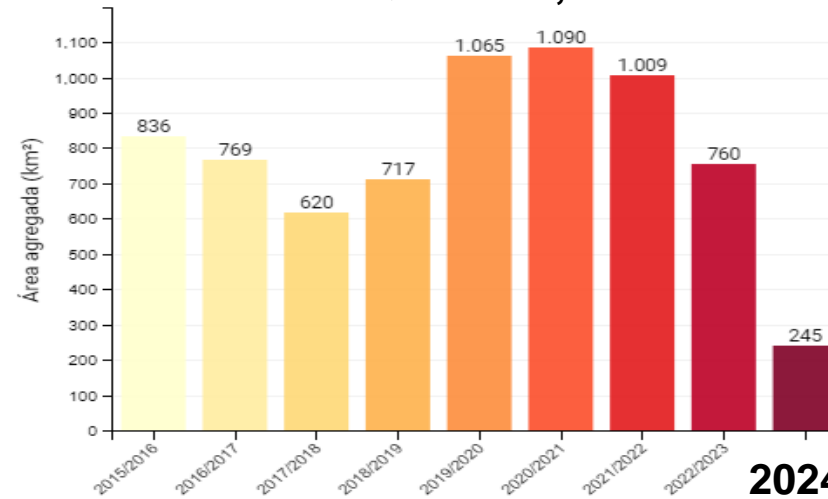
Áreas por anos

AM – Queda 57,5%



Áreas por anos

RO – Queda 67,7%



2024 até 24/6



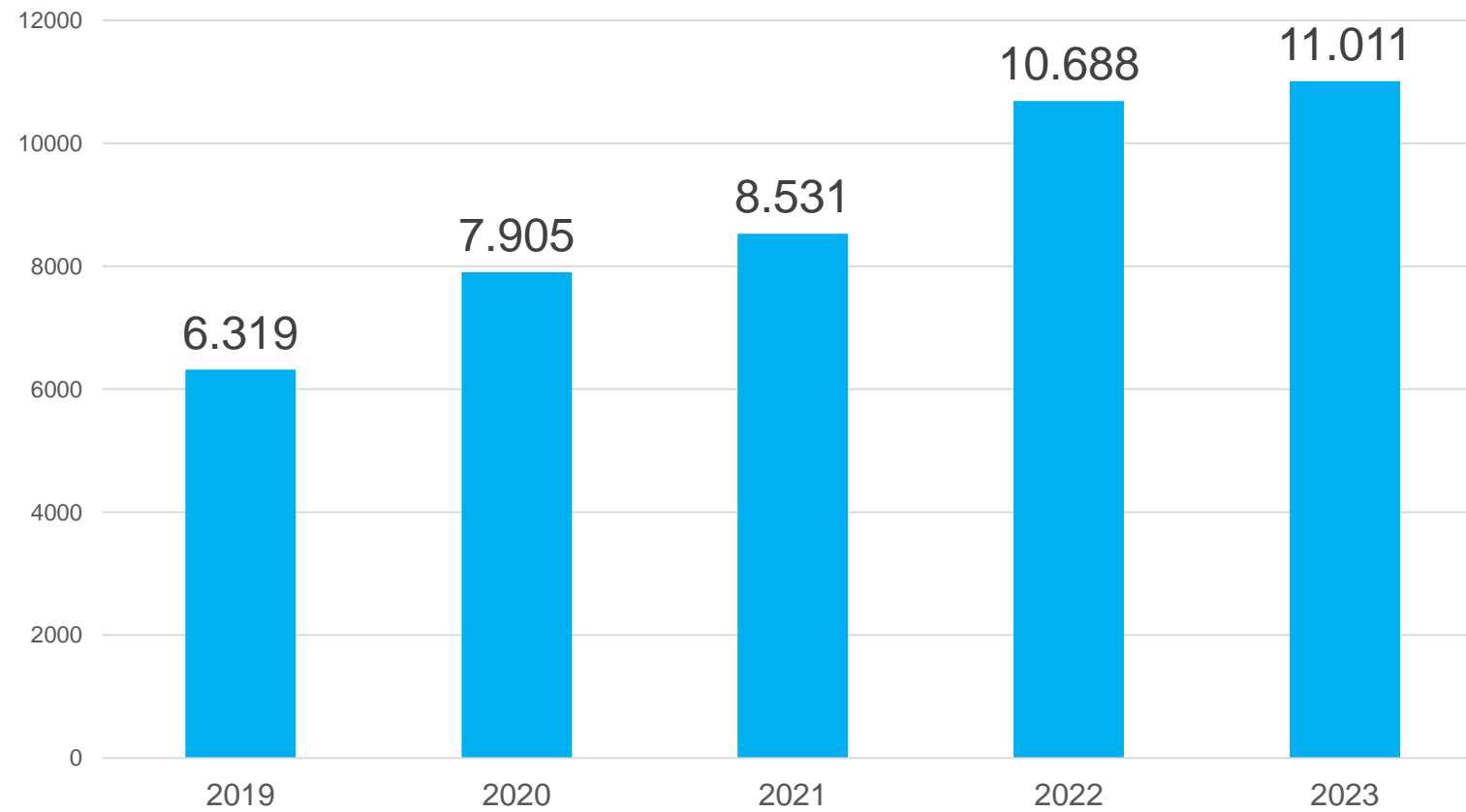


# Cerrado



# PRODES Cerrado 2023

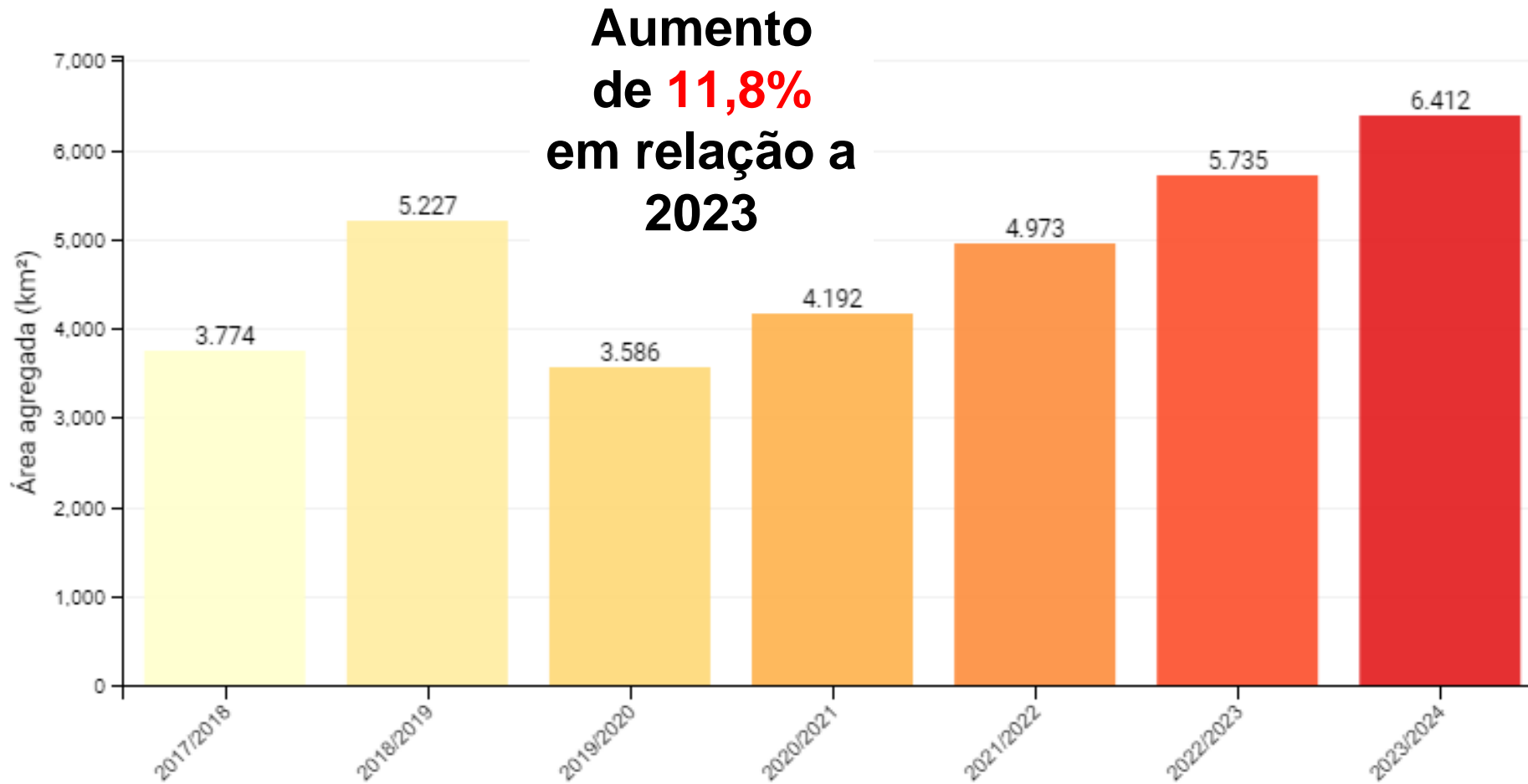
**Aumento 3%**



# Deter Cerrado

## agosto - junho

Área por anos



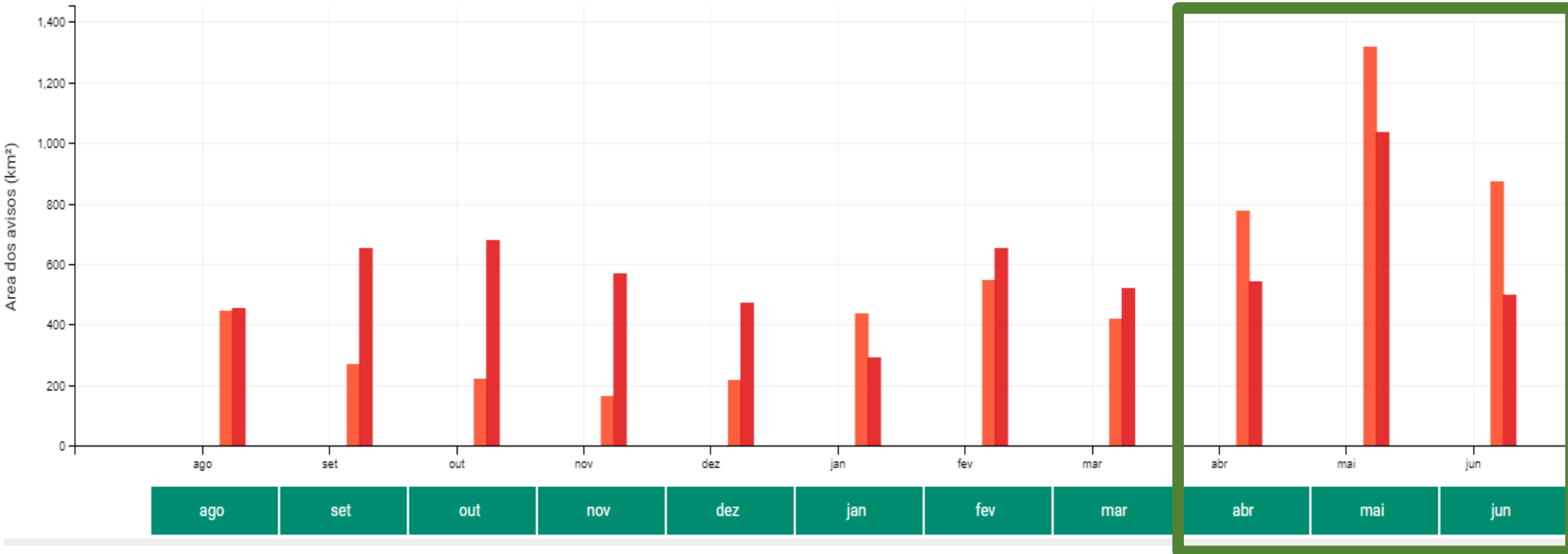
2024 até 24/6



# Deter Cerrado

agosto - junho

Queda seguida  
três meses  
**29.8%**



2024 até 24/6



# Deter Cerrado

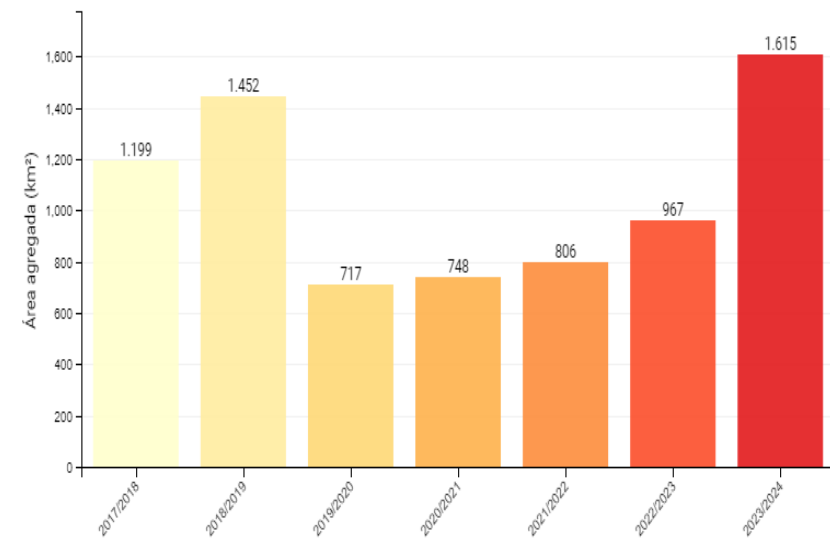
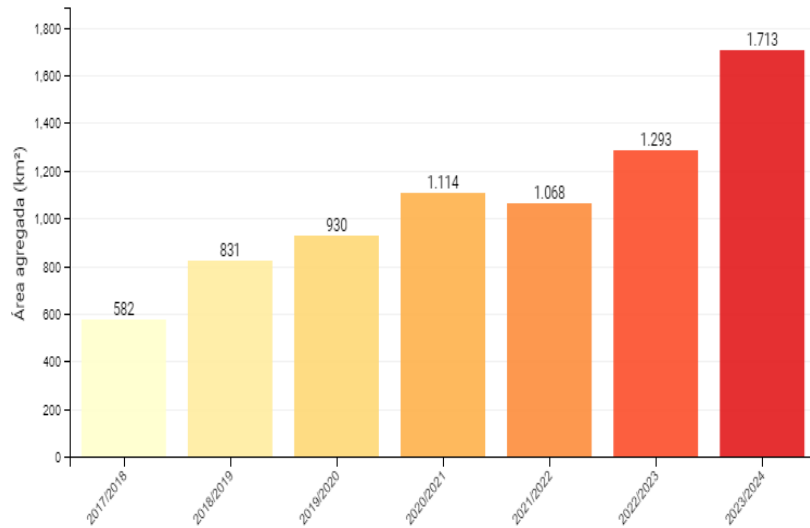
Área por anos

**MA – aumento 24,5%**

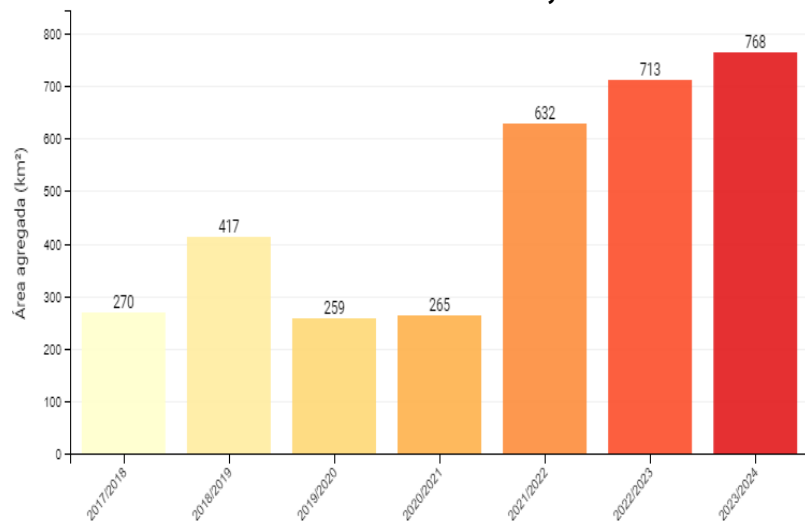
**agosto - junho**

Área por anos

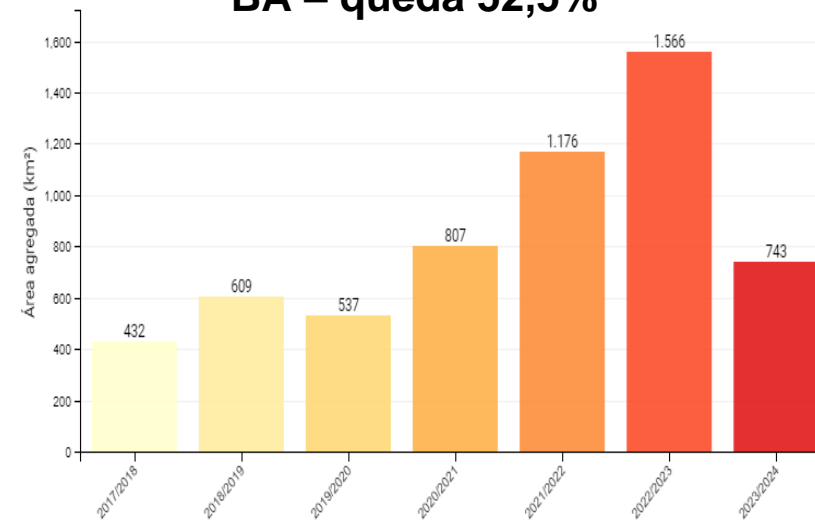
**TO – aumento 67,0%**



**PI – aumento 7,7%**




**BA – queda 52,5%**



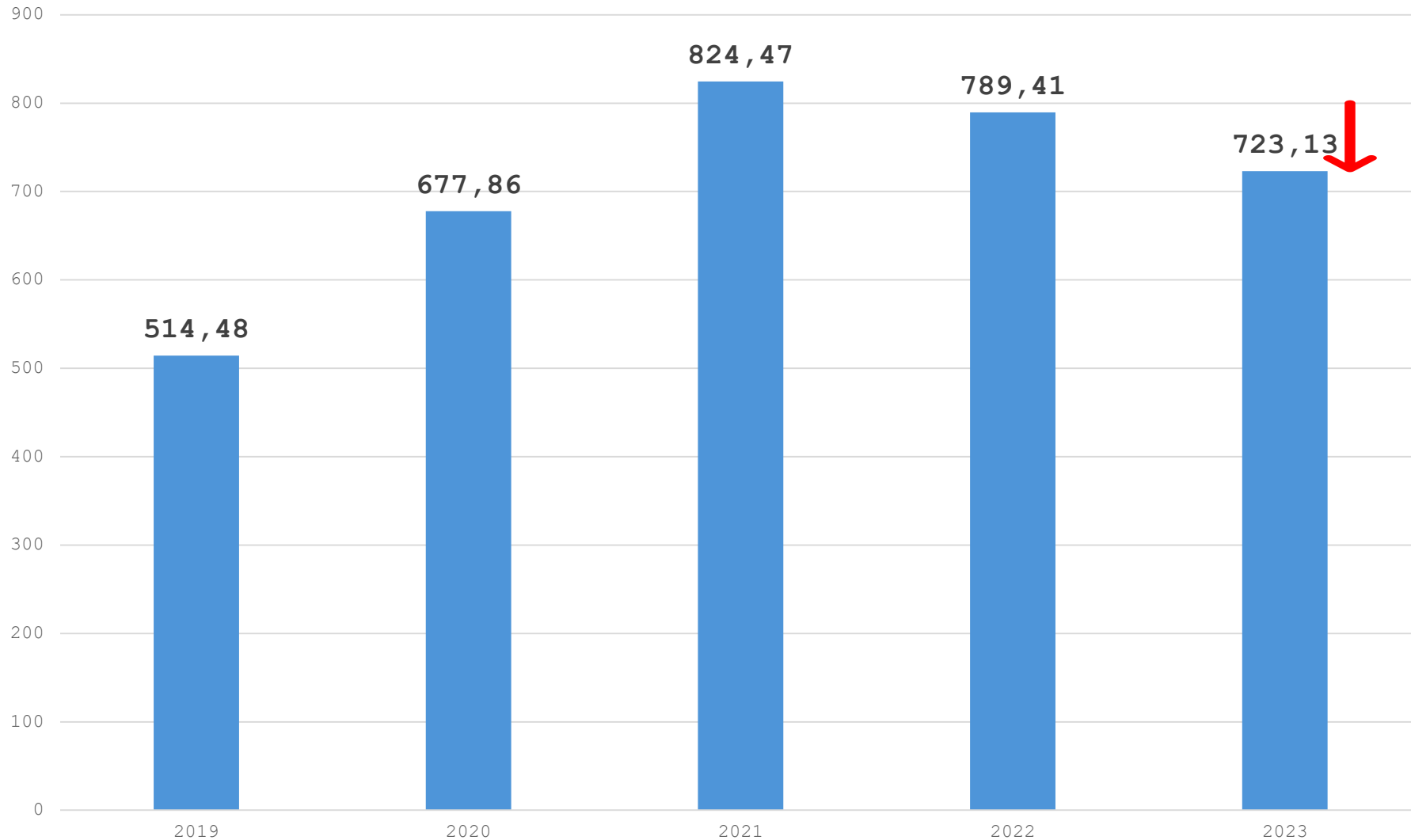
**2024 até 24/6**



# Pantanal



# Prodes Pantanal 2023

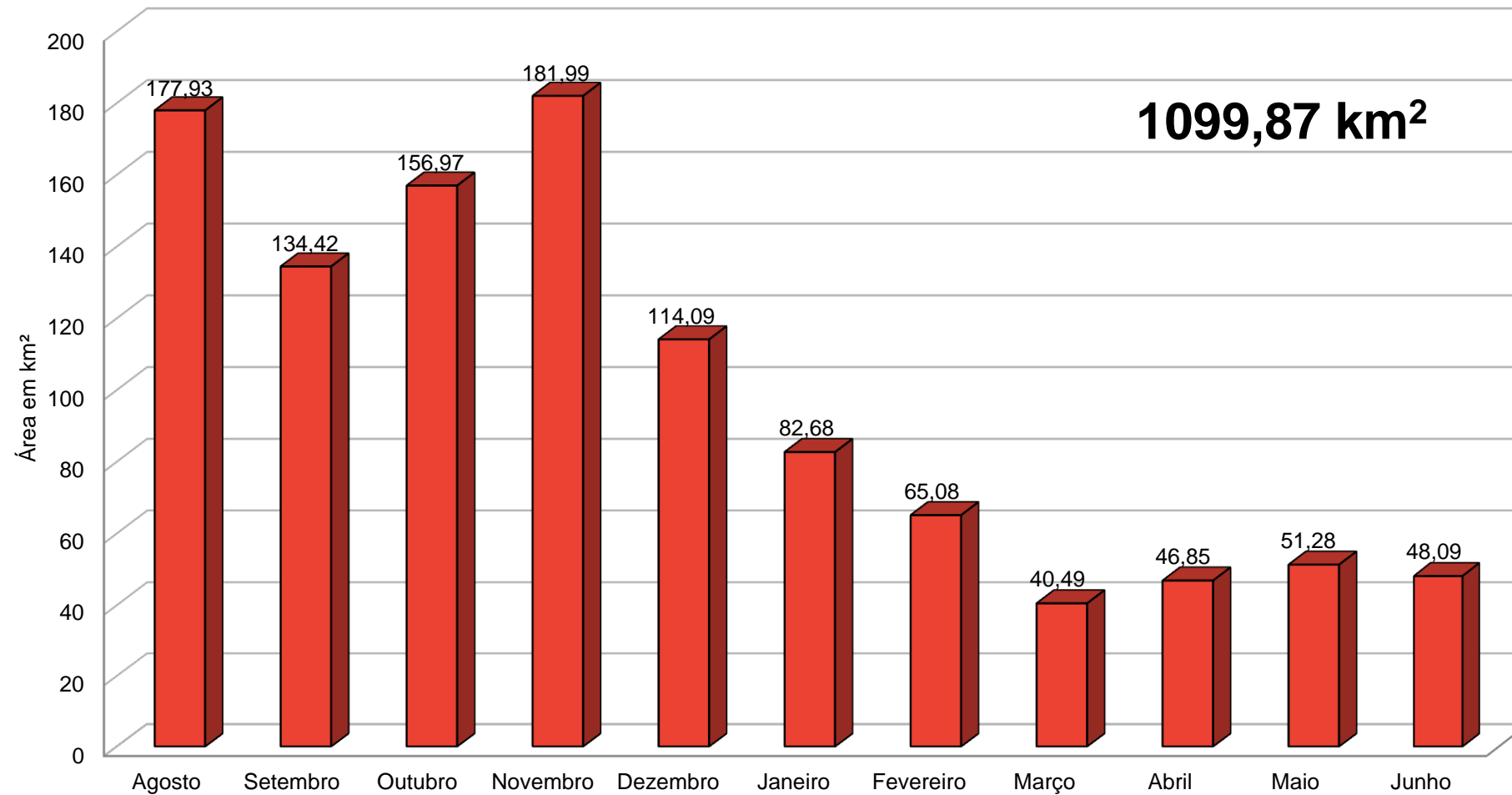


**Queda  
de 9,2%  
em relação  
a 2022**



# Deter Pantanal 2023

Deter Pantanal (km<sup>2</sup>) - Supressão





# Vegetação Secundária 2022

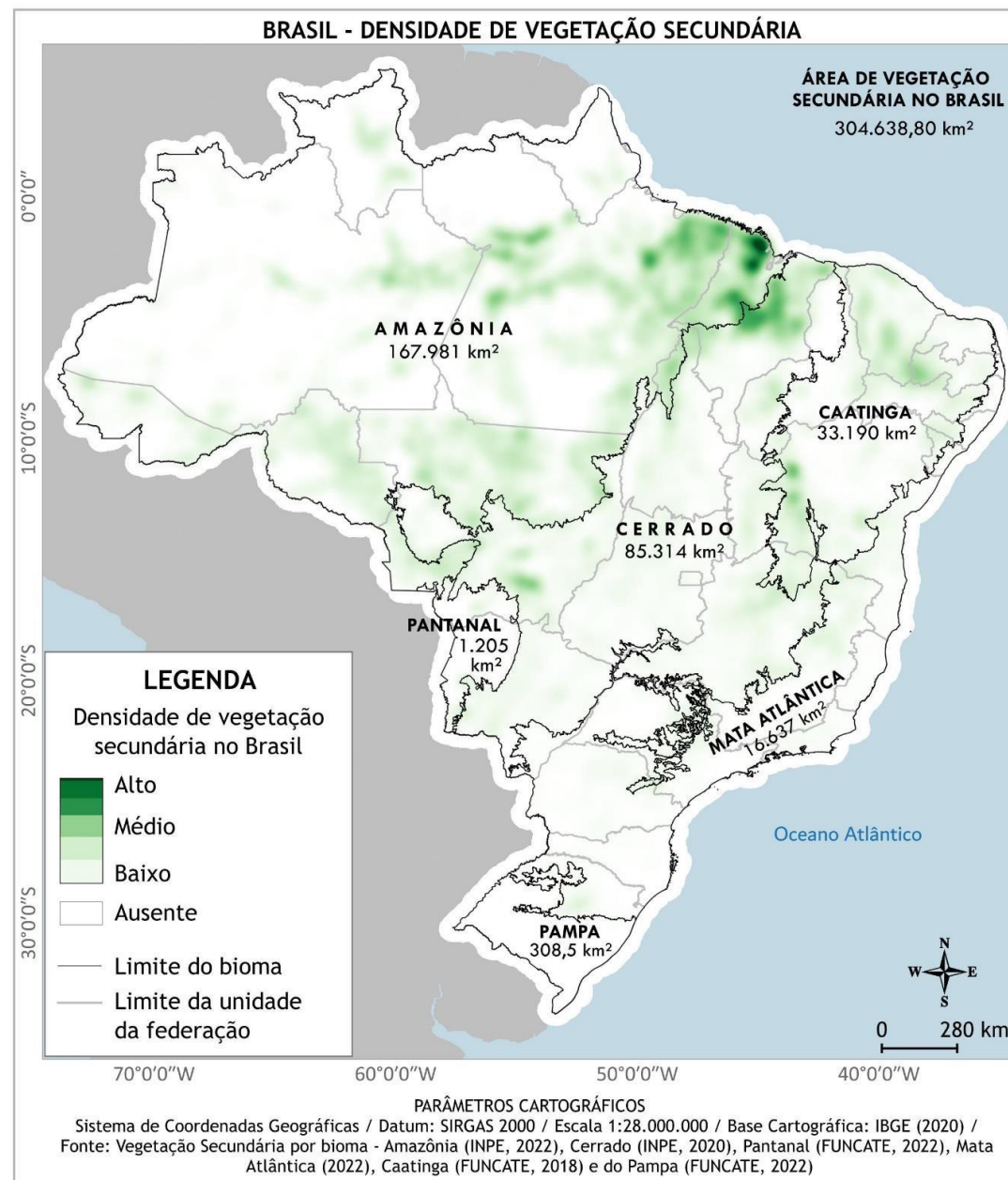


**Inpe/Embrapa**

biomas Amazônia e Cerrado;

**Inpe/Funcate**

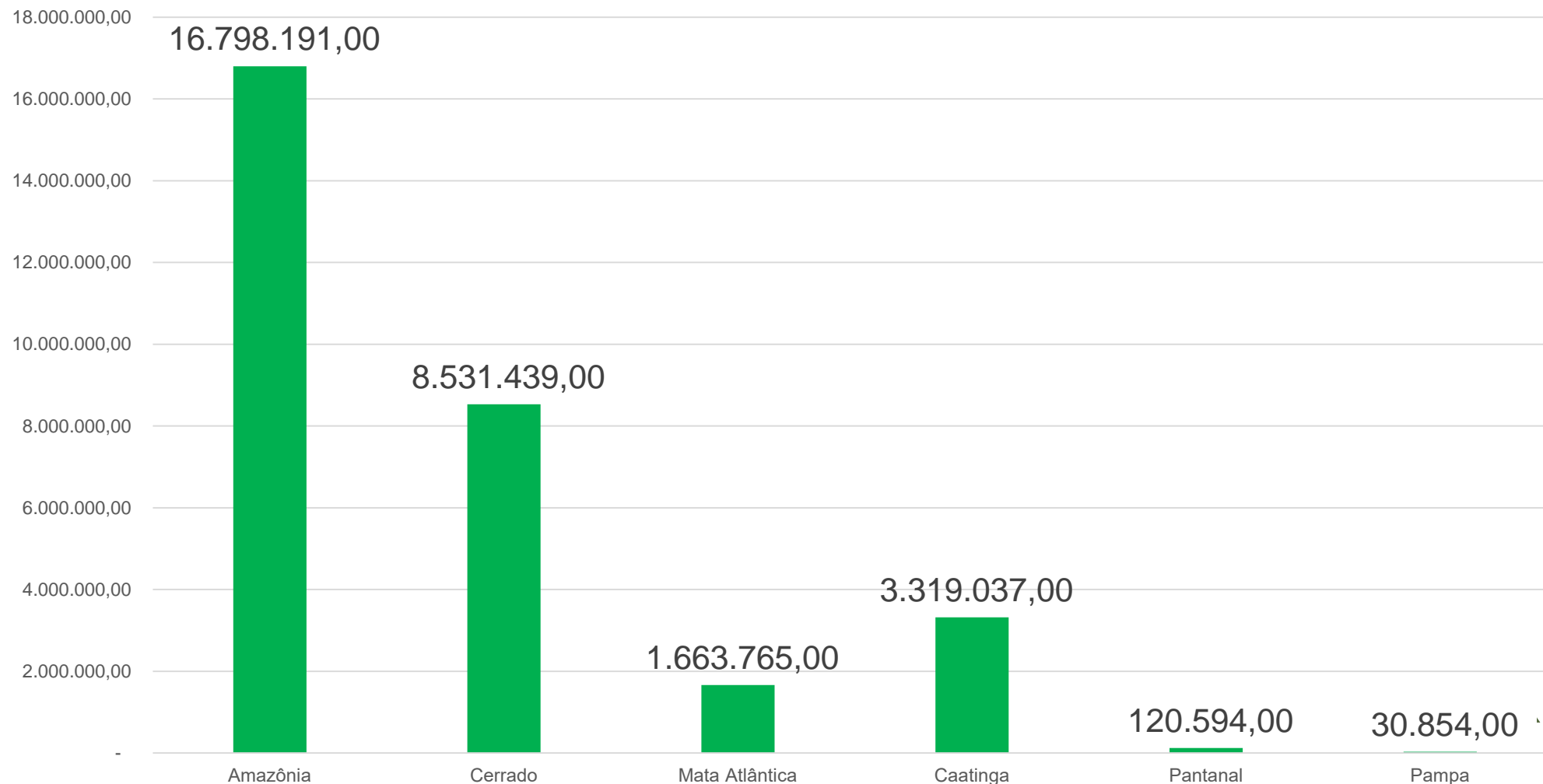
biomas Mata Atlântica,  
Pampa, Pantanal e Caatinga



# Vegetação Secundária 2022

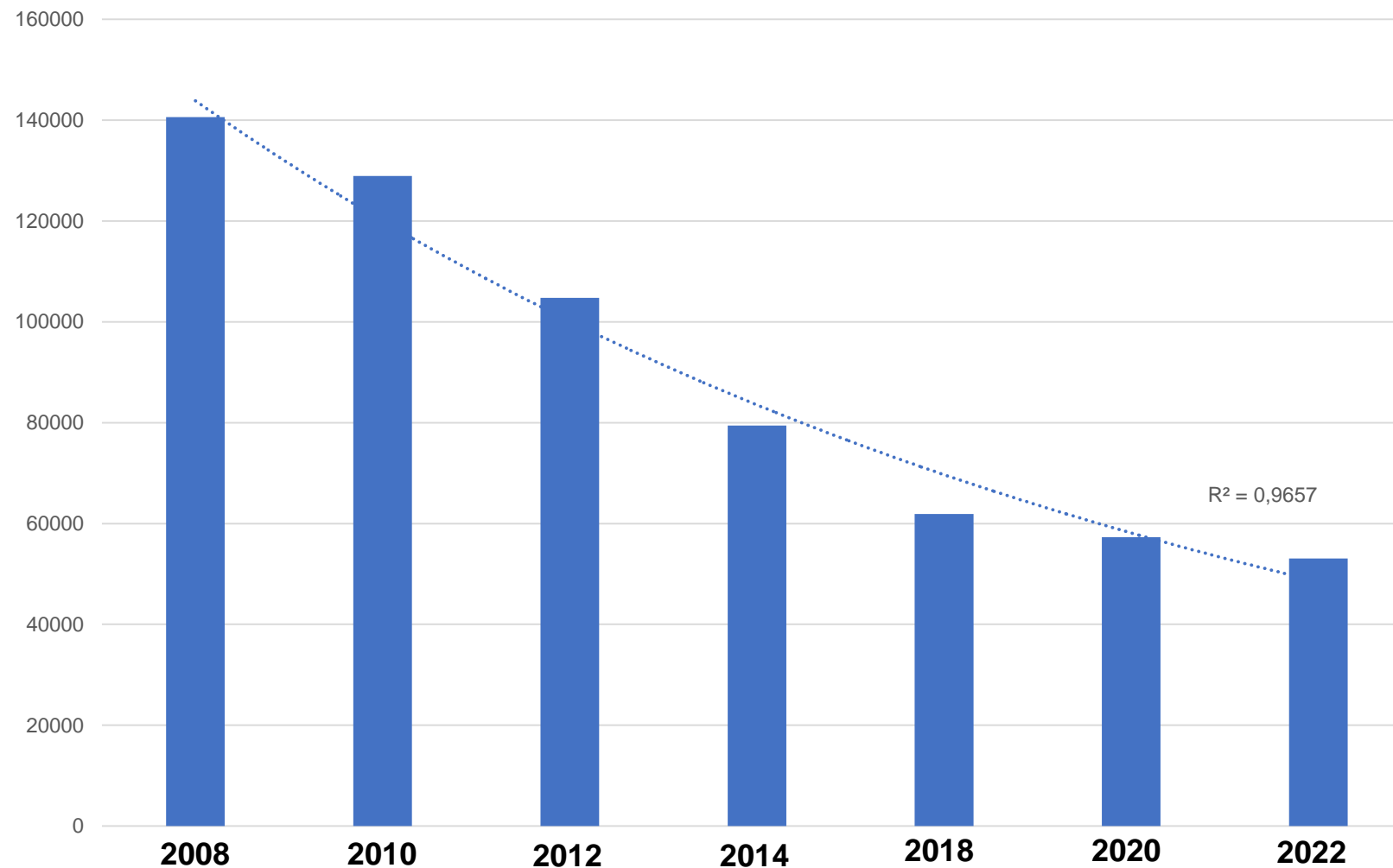
30.463.880

hectares



# Vegetação Secundária 2022

Decaimento VS - AMZ



**6.735.018,71 ha**  
**2012 – 2022**  
**(10 anos)**

**6.027.202,24 ha**  
**2010 – 2022**  
**(12 anos)**

**5.304.131,67 ha**  
**2008 – 2022**  
**(14 anos)**





Obrigado pela atenção

*Dr. Cláudio Almeida*  
*claudio.almeida@inpe.br*

[www.inpe.br](http://www.inpe.br)

[www.gov.br/mcti](http://www.gov.br/mcti)

