

34°55'0"W 34°50'0"W 34°45'0"W 34°40'0"W 34°35'0"W 34°30'0"W

Floresta Nacional da Restinga de Cabedelo

Projeto Extremo Oriental das Américas

Ecosistemas da Região do Estuário do Rio Paraíba

1:75.000 Km

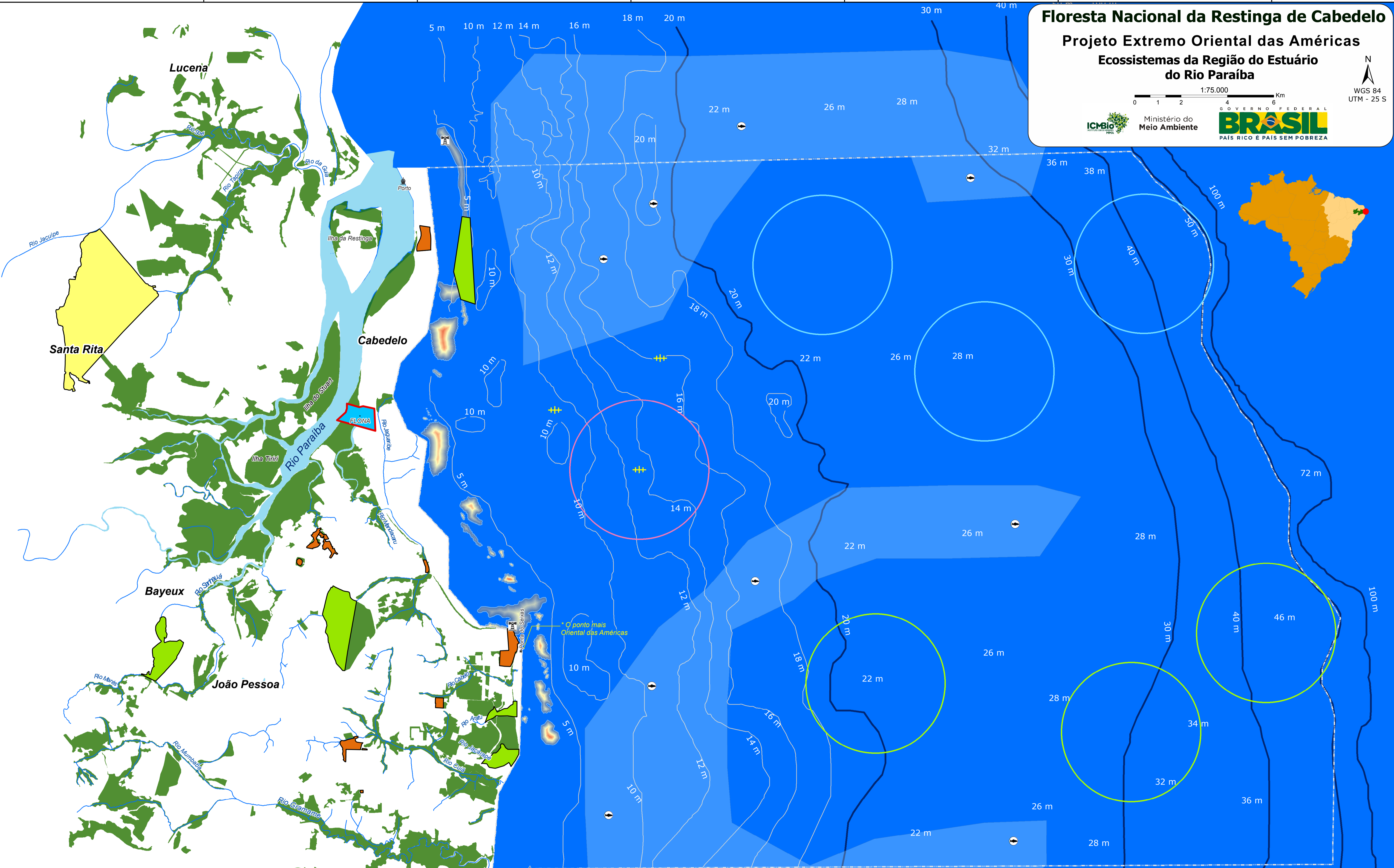
Ministério do Meio Ambiente

GOVERNO FEDERAL

BRASIL

PAÍS RICO É PAÍS SEM POBREZA

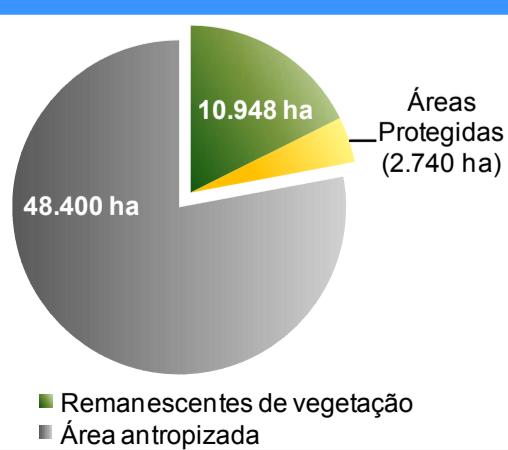
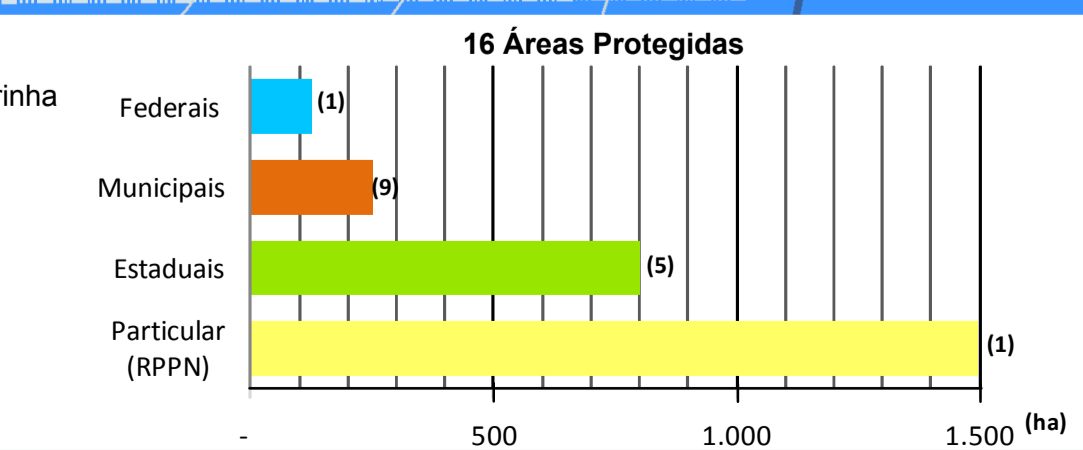
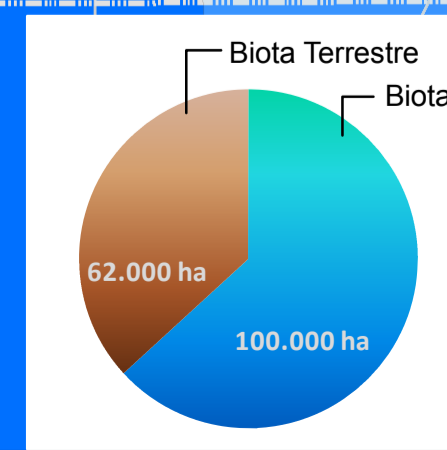
WGS 84 UTM - 25 S



Coordenação:

Orione Álvares da Silva¹
 Pedro Costa Guedes Vianna²
 Tânia Maria de Andrade³

1. Floresta Nacional da Restinga de Cabedelo / ICMBio
 orione.silva@icmbio.gov.br
 2. UFPB - Universidade Federal da Paraíba
 3. IFPB - Instituto Federal de Educação, Ciência e Tecnologia - Paraíba



LEGENDA

- Remanescentes de vegetação
- FLONA Restinga de Cabedelo
- Áreas Protegidas
- Área de Pesca Artesanal
- R.A.M. - Mergulho Recreativo
- R.A.M. - Pesca Artesanal
- Área de Controle
- Conservação Marinha
- Pesqueiros
- Naufrágios
- Batimetria
- Isobatas
- Corais
- R.A.M. - Recifes Artificiais Marinhos

7°15'0"S 7°10'0"S 7°5'0"S 7°0'0"S 6°55'0"S

34°55'0"W 34°50'0"W 34°45'0"W 34°40'0"W 34°35'0"W 34°30'0"W