


RPPN JUERANA MILAGROSA

Catarina Lins Menucci
Zsolt Tamas Makray



Campinas, 15 de Novembro de 2022

Responsável pela elaboração do Plano de Manejo: Catarina Lins Menucci

Profissionais envolvidos:

Denise de Alemar Gaspar, Bióloga – CRBio 18979/01

Faunística Estudos Ambientais Ltda. CNPJ 09.335.641/0001-71

Parcerias:

-UESC- Universidade Estadual de Santa Cruz

-Instituto Floresta Viva

-Mecenas da Vida

-PESC- Amigos do Parque Estadual do Condurú

-Associação do Pequenos Produtores de

SerraGrande

-Instituto NEHON-

Núcleo de Estudos da Relação Homem Natureza

-Faunística Estudos Ambientais

Nós, Catarina Lins Menucci e Zsolt Tamas Makray, proprietários da RPPN Juerana Milagrosa, declaramos estar cientes das informações contidas no plano de manejo, bem como aprovamos e atestamos a sua veracidade.

Campinas, 15 de novembro de 2022



Handwritten signatures of Catarina Lins Menucci and Zsolt Tamas Makray.

RPPN Juerana Milagrosa

1- INFORMAÇÕES GERAIS DA RPPN

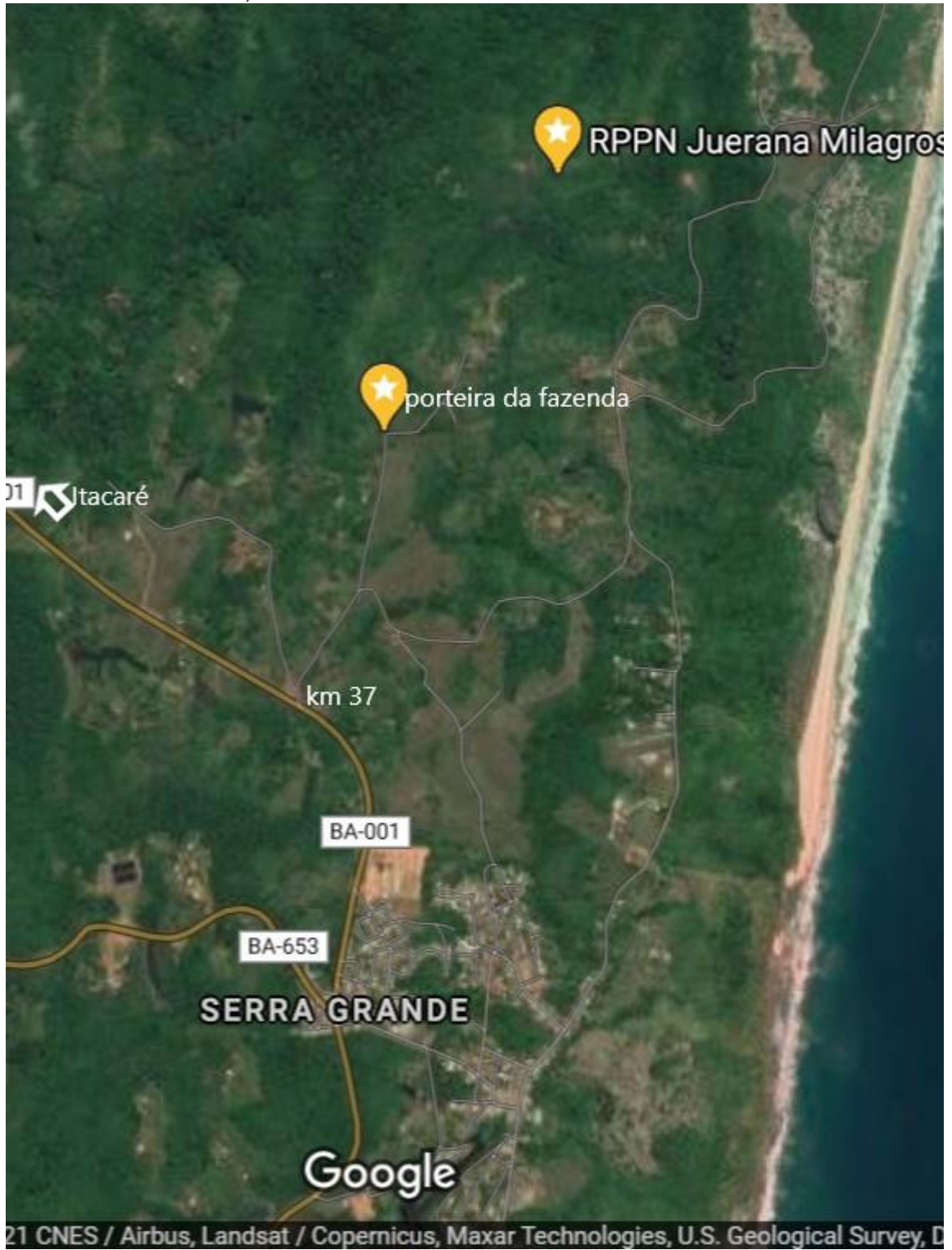
1.1 FICHA RESUMO

FICHA RESUMO			
Nome da RPPN	RPPN JUERANA MILAGROSA		
Proprietário/representante legal	Catarina Lins Menucci e Zsolt Tamas Makray		
Nome do imóvel	Fazenda Juerana Milagrosa		
Portaria de criação	Portaria 78-DOU151-08/08/2016-seção/pg1-37 e pg1-38		
Município(s) que abrange(m) a RPPN	Uruçuca	BA	
Área da propriedade (ha)	170,03 ha	Área da RPPN (ha)	93,95 ha
Endereço completo para correspondência	Rua Rei Salomão 295, CEP 13105-036, Campinas, SP		
Telefone	(19)99111-6659	Celular	(19)99649-3998
Site/Blog	www.fazendajuerana milagrosa.com.br	E-mail	catarinamenucci@gmail.com
Ponto de localização (coordenada geográfica)	S 14° 26' 50,3"; W 39° 02' 19,0"		
Bioma que predomina na RPPN	Mata Atlântica		
Atividade(s) desenvolvida(s) ou implementada(s) na RPPN:			
(x) Proteção/Conservação (x) Educação Ambiental (x) Pesquisa Científica (x) Visitação			
() Recuperação de Áreas (x) Outros: <u>Ecoturismo</u>			

RPPN Juerana Milagrosa

1.2 ACESSO

Rodovia Ilhéus-Itacaré, km 37



1.3 HISTÓRICO DE CRIAÇÃO DA RPPN

A Fazenda Juerana Milagrosa foi adquirida por nós em 1999, com principal objetivo de dar nossa contribuição para a conservação dos últimos remanescentes de Mata Atlântica da Bahia.

O nome da fazenda é uma homenagem a árvore “Parkia pendula” popularmente chamada neste região de “Juerana”. Havia um belo exemplar na propriedade com quase 1m de diâmetro de tronco, que foi sacrificado pelo antigo proprietário, para confeccionar as instalações do processamento do cacau, na época da formação das fazendas há 45 anos atrás.

A atual área da fazenda é resultado de uma unificação de 3 fazendas que produziam Seringa, Mandioca variedade “Milagrosa” e Cacau no sistema cabruca e desde a década de 70.

Contexto: Após a crise causada pela infestação da “Vassoura da Bruxa” nas plantações de cacau da região, muitas fazendas de cacau faliram e foram vendidas com risco de serem transformadas em pastagens para gado, causando a intensificação do desmatamento que já era grande na região.

A Fazenda de 170ha 45a 29ca é totalmente vegetada, com atributos de grande diversidade de fauna e flora, paisagens relevantes e atrativos para o ecoturismo com elementos para a “Educação ambiental” e “Pesquisas científicas”, o que se constituía numa preciosidade a ser preservada, e que motivou sua compra já com a meta de transformar uma parte significativa dela em RPPN, assim como de intensificar uma agricultura regenerativa na plantação de cacau com “Manejo orgânico” e “Sistema agrofloestal”.

Hoje toda a produção é certificada pelo IBD através da Cooperativa Cabruca como produtores orgânicos internacionais (Europa, EUA, Brasil).

RPPN Juerana Milagrosa

2 - DIAGNÓSTICO DA RPPN

2.1. VEGETAÇÃO

2.1.1 – Formação e Estágio Sucessional

Formação		Estágios Sucessionais			
Bioma	Estágio Primário	Secundária (Estágios)			Em Recuperação
		Inicial	Intermediário	Avançado	
<input type="checkbox"/> Floresta Amazônica	<input type="checkbox"/>	<input type="checkbox"/>	<input type="checkbox"/>	<input type="checkbox"/>	<input type="checkbox"/>
<input checked="" type="checkbox"/> Mata Atlântica	<input checked="" type="checkbox"/>	<input type="checkbox"/>	<input type="checkbox"/>	<input checked="" type="checkbox"/>	<input type="checkbox"/>
<input type="checkbox"/> Cerrado	<input type="checkbox"/>	<input type="checkbox"/>	<input type="checkbox"/>	<input type="checkbox"/>	<input type="checkbox"/>
<input type="checkbox"/> Caatinga	<input type="checkbox"/>	<input type="checkbox"/>	<input type="checkbox"/>	<input type="checkbox"/>	<input type="checkbox"/>
<input type="checkbox"/> Pantanal	<input type="checkbox"/>	<input type="checkbox"/>	<input type="checkbox"/>	<input type="checkbox"/>	<input type="checkbox"/>
<input type="checkbox"/> Campos Sulinos	<input type="checkbox"/>	<input type="checkbox"/>	<input type="checkbox"/>	<input type="checkbox"/>	<input type="checkbox"/>
<input type="checkbox"/> Outros	<input type="checkbox"/>	<input type="checkbox"/>	<input type="checkbox"/>	<input type="checkbox"/>	<input type="checkbox"/>
Observação:					

2.1.2– Especificidades

Especificidades	Principais Características
<input checked="" type="checkbox"/> Mata Ciliar ou de Galeria	
<input type="checkbox"/> Mata Nebular	
<input checked="" type="checkbox"/> Mata de Encosta	
<input type="checkbox"/> Campos rupestres	
<input type="checkbox"/> Campos de altitudes	
<input checked="" type="checkbox"/> Brejos e alagados	
<input type="checkbox"/> Espécies Exóticas	
<input type="checkbox"/> Espécies Invasoras	
<input checked="" type="checkbox"/> Espécies que sofrem pressão de extração e coleta	Jussara (<i>Euterpes edulis</i>).
<input checked="" type="checkbox"/> Espécies em risco de extinção, raras ou endêmicas	Espécie rara: <i>Voyria obconica</i> (Gentianaceae) Espécies endêmicas: <i>Harleyodendron unifoliatum</i> (Fabaceae), <i>Arapatiella psilophylla</i> (Fabaceae), <i>Hornschuchia obliqua</i> (Annonaceae) Espécies ameaçadas: jacarandá-da-bahia (<i>Dalbergia nigra</i>), pau-brasil (<i>Paubrasilia echinata</i>), jussara (<i>Euterpes edulis</i>). Espécies ameaçadas e endêmicas: maçarandubas (<i>Manilkara maxima</i> , <i>Manilkara multifida</i> , <i>Manilkara longifolia</i>).
<input type="checkbox"/> Outros	
Observação: Presença de exóticas e invasoras dentro da fazenda, porém fora da RPPN-frutas (ex Jaca (<i>Artocarpus integrifolia</i>) , Palmeira Dendê (<i>Elaeis gineensis</i>) e plantas ornamentais	

RPPN Juerana Milagrosa

2.1.3 – Flora

Principais características e Importância
A RPPN está inserida na área do Corredor Central da Mata Atlântica (sul da Bahia e estado do Espírito Santo), que abrange dois centros de endemismos de plantas e animais. A RPPN está situada também na área 210-Ilhéus/Camamu/Valença, considerada de “Extrema importância biológica”, do mapa de Áreas Prioritárias para a Conservação da Mata Atlântica e Campos Sulinos” (MMA, 2000). A flora da região de Uruçuca e Serra Grande se caracteriza pela mais alta riqueza de espécies por hectare do bioma Mata Atlântica, e de qualquer outra Floresta Tropical do planeta. Em somente um hectare de floresta foram registradas 456 espécies (estudo do Jardim Botânico de Nova York e CEPLAC). Outro estudo nessas matas do sul da Bahia e do norte do Espírito Santo encontrou alto grau de endemismo de espécies vegetais (28,1% e 26,5%). As famílias mais ricas de espécies são Myrtaceae, Sapotaceae, Fabaceae. A floresta é caracterizada por árvores altas formando dossel contínuo e abundância de epífitas. O Nome da RPPN é em homenagem à uma importante espécie florestal de grande porte, a Juerana (<i>Parkia pendula</i> , Fabaceae)

2.1.4 - Lista das espécies de flora, anexo ao Plano de Manejo.
(Anexo 1 em planilha Excel)

2.2. FAUNA

Principais características e Importância
O Corredor Central de Biodiversidade onde se situa a RPPN é marcado por alta riqueza também de espécies da fauna, muitas delas de distribuição restrita e ameaçadas de extinção, que se distribuem em dois centros de endemismo, definidos com base na área de distribuição de vertebrados (aves, anfíbios répteis e mamíferos), e borboletas. Nessa região estão mais de 50% das espécies de aves endêmicas do bioma, com destaque para as espécies ameaçadas: papagaio-chauá (<i>Amazona rhodochorytha</i>), a escarradeira (<i>Xipholena atropurpurea</i>) e a choquinha-do-rabo-cintado (<i>Myrmotherula urosticta</i>). Entre os mamíferos ocorrem os primatas endêmicos e muito ameaçados (<i>Leontopithecus chrysopygus</i> , <i>Sapajus xanthohosternos</i> , <i>Callicebus melanochir</i>) e roedores raros, endêmicos e ameaçados, como <i>Callistomys pictus</i> , o rato-do-cacau, e o ouriço-preto, <i>Chaetomys subspinosus</i> . A riqueza de anfíbios anuros da região também muito significativa e superior à maioria de ambientes de mata Atlântica. Espécies raras e endêmicas são <i>Adelophryne pachydactyla</i> (rãzinha, conhecida apenas do holótipo ou exemplar que nomeou a espécie), <i>Hylomantis aspera</i> (perereca-verde) e <i>Eleutherodactylus bilineatus</i> (rãzinha-da-mata).

2.2.2. Lista das espécies de Fauna, anexo ao Plano de Manejo.
(Anexo 2 em planilha Excel)

2.3. RELEVO

Tipos (Predominante)	Principais Características
<input type="checkbox"/> Planaltos	
<input type="checkbox"/> Montanhas	
<input type="checkbox"/> Depressões	
<input type="checkbox"/> Planícies <input checked="" type="checkbox"/> Outros	Serra e vale
Observação:	

RPPN Juerana Milagrosa

2.4. ESPELEOLOGIA (CAVIDADES NATURAIS)

Tipo de Caverna	Nome (opcional)	Principais características	Ponto de Coordenada Geográfica (localização)
<input type="checkbox"/> Caverna			
<input type="checkbox"/> Gruta			
<input type="checkbox"/> Lapa			
<input type="checkbox"/> Furna			
<input type="checkbox"/> Toca			
<input type="checkbox"/> Abrigo sobre Rochas			
<input type="checkbox"/> Abismo			
<input type="checkbox"/> Outros			
<input checked="" type="checkbox"/> Não possui nenhum tipo de caverna			
Observação:			

2.5. RECURSOS HÍDRICOS

Recursos hídricos	Nome (opcional)	Principais Características
<input checked="" type="checkbox"/> Rio\córrego	Rio Tijuipinho	
<input checked="" type="checkbox"/> Riacho\lgarapé	Ribeirão da Serra, Riacho Juerana, Ribeirão das Piabas	ANEXO
<input checked="" type="checkbox"/> Nascentes\ Olho D'Água		
<input type="checkbox"/> Lago		
<input type="checkbox"/> Lagoa natural		
<input type="checkbox"/> Lagoa artificial		
<input checked="" type="checkbox"/> Cachoeira	Cachoeira da Juerana	
<input checked="" type="checkbox"/> Banhado		
<input checked="" type="checkbox"/> Açude		
<input type="checkbox"/> Represa		
<input checked="" type="checkbox"/> Bacia hidrográfica	Rio Tijuipinho	
<input type="checkbox"/> Aquíferos subterrâneos		
<input type="checkbox"/> Outros		
Observação:		

Anexo 3 Mapa Hídrico da Bacia do Rio Tijuípe e Rio Tijuipinho

RPPN Juerana Milagrosa

2.6. ASPECTOS CULTURAIS OU HISTÓRICOS (Patrimônio material e imaterial)

A fazenda possui trilha para pedestres antiga e histórica, que ligava Itacaré a Ilhéus, a qual está preservada com uso para o ecoturismo, pois consideramos a divulgação e conservação dessas trilhas, um atributo importante para o conhecimento e valorização da história e da cultura do lugar.

Atributos	Nome (opcional)	Principais características	Ponto de Coordenada Geográfica (localização)
<input type="checkbox"/> Ruínas históricas			
<input type="checkbox"/> Muros históricos			
<input type="checkbox"/> Igreja			
<input type="checkbox"/> Cemitério			
<input type="checkbox"/> Práticas místicas e religiosas e outras manifestações culturais			
<input type="checkbox"/> Inscrições rupestres			
<input type="checkbox"/> Abrigos sob rochas			
<input type="checkbox"/> Casas subterrâneas			
<input type="checkbox"/> Urnas de sepultamento			
<input type="checkbox"/> Sítios arqueológicos			
<input checked="" type="checkbox"/> Outros	Trilha Ilheus- Itacaré	Trilha antiga histórica	N8404071,86 E496003,33
Observação:			

2.7. INFRAESTRUTURA EXISTENTE NA RPPN

Infraestrutura	Existe na RPPN	Qdade	Estado de Conservação	Principais características
Aceiro	<input checked="" type="checkbox"/> Sim <input type="checkbox"/> Não <input type="checkbox"/> Não se aplica		<input checked="" type="checkbox"/> Bom <input type="checkbox"/> Regular <input type="checkbox"/> Ruim	Considera-se aceiros nas divisas, as estradas e rios, pois outras divisas são mata.
Alojamento para pesquisadores	<input type="checkbox"/> Sim <input checked="" type="checkbox"/> Não <input type="checkbox"/> Não se aplica		<input type="checkbox"/> Bom <input type="checkbox"/> Regular <input type="checkbox"/> Ruim	
Alojamento para visitantes	<input type="checkbox"/> Sim <input checked="" type="checkbox"/> Não <input type="checkbox"/> Não se aplica		<input type="checkbox"/> Bom <input type="checkbox"/> Regular <input type="checkbox"/> Ruim	
Área de acampamento	<input type="checkbox"/> Sim <input checked="" type="checkbox"/> Não <input type="checkbox"/> Não se aplica		<input type="checkbox"/> Bom <input type="checkbox"/> Regular <input type="checkbox"/> Ruim	
Auditório	<input type="checkbox"/> Sim <input checked="" type="checkbox"/> Não <input type="checkbox"/> Não se aplica		<input type="checkbox"/> Bom <input type="checkbox"/> Regular <input type="checkbox"/> Ruim	
Instalação sanitária	<input type="checkbox"/> Sim <input checked="" type="checkbox"/> Não <input type="checkbox"/> Não se aplica		<input type="checkbox"/> Bom <input type="checkbox"/> Regular <input type="checkbox"/> Ruim	
Casa do proprietário	<input type="checkbox"/> Sim <input checked="" type="checkbox"/> Não <input type="checkbox"/> Não se aplica		<input type="checkbox"/> Bom <input type="checkbox"/> Regular <input type="checkbox"/> Ruim	

RPPN Juerana Milagrosa

Casa do caseiro	<input type="checkbox"/> Sim <input checked="" type="checkbox"/> Não <input type="checkbox"/> Não se aplica		<input type="checkbox"/> Bom <input type="checkbox"/> Regular <input type="checkbox"/> Ruim	
Camping	<input type="checkbox"/> Sim <input checked="" type="checkbox"/> Não <input type="checkbox"/> Não se aplica		<input type="checkbox"/> Bom <input type="checkbox"/> Regular <input type="checkbox"/> Ruim	
Centro de visitantes	<input type="checkbox"/> Sim <input checked="" type="checkbox"/> Não <input type="checkbox"/> Não se aplica		<input type="checkbox"/> Bom <input type="checkbox"/> Regular <input type="checkbox"/> Ruim	
Cerca	<input checked="" type="checkbox"/> Sim <input type="checkbox"/> Não <input type="checkbox"/> Não se aplica		<input checked="" type="checkbox"/> Bom <input type="checkbox"/> Regular <input type="checkbox"/> Ruim	
Estrada	<input type="checkbox"/> Sim		<input type="checkbox"/> Bom	
	<input type="checkbox"/> Não <input type="checkbox"/> Não se aplica		<input type="checkbox"/> Regular <input type="checkbox"/> Ruim	
Guarita	<input type="checkbox"/> Sim <input checked="" type="checkbox"/> Não <input type="checkbox"/> Não se aplica		<input type="checkbox"/> Bom <input type="checkbox"/> Regular <input type="checkbox"/> Ruim	
Hotel / Pousada	<input type="checkbox"/> Sim <input checked="" type="checkbox"/> Não <input type="checkbox"/> Não se aplica		<input type="checkbox"/> Bom <input type="checkbox"/> Regular <input type="checkbox"/> Ruim	
Lanchonete / Cafeteria	<input type="checkbox"/> Sim <input checked="" type="checkbox"/> Não <input type="checkbox"/> Não se aplica		<input type="checkbox"/> Bom <input type="checkbox"/> Regular <input type="checkbox"/> Ruim	
Loja de souvenir / Conveniência	<input type="checkbox"/> Sim <input checked="" type="checkbox"/> Não <input type="checkbox"/> Não se aplica		<input type="checkbox"/> Bom <input type="checkbox"/> Regular <input type="checkbox"/> Ruim	
Mirante	<input type="checkbox"/> Sim <input checked="" type="checkbox"/> Não <input type="checkbox"/> Não se aplica		<input type="checkbox"/> Bom <input type="checkbox"/> Regular <input type="checkbox"/> Ruim	
Museu	<input type="checkbox"/> Sim <input checked="" type="checkbox"/> Não <input type="checkbox"/> Não se aplica		<input type="checkbox"/> Bom <input type="checkbox"/> Regular <input type="checkbox"/> Ruim	
Passarela suspensa	<input type="checkbox"/> Sim <input checked="" type="checkbox"/> Não <input type="checkbox"/> Não se aplica		<input type="checkbox"/> Bom <input type="checkbox"/> Regular <input type="checkbox"/> Ruim	
Ponte	<input type="checkbox"/> Sim <input checked="" type="checkbox"/> Não <input type="checkbox"/> Não se aplica		<input type="checkbox"/> Bom <input type="checkbox"/> Regular <input type="checkbox"/> Ruim	
Portaria	<input type="checkbox"/> Sim <input checked="" type="checkbox"/> Não <input type="checkbox"/> Não se aplica		<input type="checkbox"/> Bom <input type="checkbox"/> Regular <input type="checkbox"/> Ruim	
Restaurante	<input type="checkbox"/> Sim <input checked="" type="checkbox"/> Não <input type="checkbox"/> Não se aplica		<input type="checkbox"/> Bom <input type="checkbox"/> Regular <input type="checkbox"/> Ruim	
Sinalização indicativa ou informativa	<input type="checkbox"/> Sim <input checked="" type="checkbox"/> Não <input type="checkbox"/> Não se aplica		<input type="checkbox"/> Bom <input type="checkbox"/> Regular <input type="checkbox"/> Ruim	
Sinalização interpretativa	<input type="checkbox"/> Sim <input checked="" type="checkbox"/> Não <input type="checkbox"/> Não se aplica		<input type="checkbox"/> Bom <input type="checkbox"/> Regular <input type="checkbox"/> Ruim	
Sede administrativa	<input type="checkbox"/> Sim <input checked="" type="checkbox"/> Não <input type="checkbox"/> Não se aplica		<input type="checkbox"/> Bom <input type="checkbox"/> Regular <input type="checkbox"/> Ruim	
Torre de observação	<input type="checkbox"/> Sim <input checked="" type="checkbox"/> Não <input type="checkbox"/> Não se aplica		<input type="checkbox"/> Bom <input type="checkbox"/> Regular <input type="checkbox"/> Ruim	

RPPN Juerana Milagrosa

Trilhas	<input checked="" type="checkbox"/> Sim <input type="checkbox"/> Não <input type="checkbox"/> Não se aplica		<input checked="" type="checkbox"/> Bom <input type="checkbox"/> Regular <input type="checkbox"/> Ruim	Trilhas para visitantes em solo com corrimão onde se faz necessário
Outros	<input type="checkbox"/> Sim <input type="checkbox"/> Não <input type="checkbox"/> Não se aplica		<input type="checkbox"/> Bom <input type="checkbox"/> Regular <input type="checkbox"/> Ruim	
Não possui infraestrutura na RPPN	<input type="checkbox"/> Sim <input checked="" type="checkbox"/> Não <input type="checkbox"/> Não se aplica		<input checked="" type="checkbox"/> Bom <input type="checkbox"/> Regular <input type="checkbox"/> Ruim	Possui trilhas e caiaques
Observação:				

2.8 EQUIPAMENTOS E SERVIÇOS

Equipamentos ou serviços	Existe na RPPN	Qdade	Estado de Conservação	Principais características
Sistemas de radio comunicação	<input type="checkbox"/> Sim <input checked="" type="checkbox"/> Não <input type="checkbox"/> Não se aplica		<input type="checkbox"/> Bom <input type="checkbox"/> Regular <input type="checkbox"/> Ruim	
Sistema telefônico	<input type="checkbox"/> Sim <input checked="" type="checkbox"/> Não <input type="checkbox"/> Não se aplica		<input type="checkbox"/> Bom <input type="checkbox"/> Regular <input type="checkbox"/> Ruim	Sim na propriedade fora da RPPN
Rede de esgoto	<input type="checkbox"/> Sim <input checked="" type="checkbox"/> Não <input type="checkbox"/> Não se aplica		<input type="checkbox"/> Bom <input type="checkbox"/> Regular <input type="checkbox"/> Ruim	Área rural com fossa séptica na propriedade
Equipamento de primeiros socorros	<input checked="" type="checkbox"/> Sim <input type="checkbox"/> Não <input type="checkbox"/> Não se aplica		<input checked="" type="checkbox"/> Bom <input type="checkbox"/> Regular <input type="checkbox"/> Ruim	Kit emergência com guias
Equipamento de proteção (fiscalização)	<input type="checkbox"/> Sim <input checked="" type="checkbox"/> Não <input type="checkbox"/> Não se aplica		<input type="checkbox"/> Bom <input type="checkbox"/> Regular <input type="checkbox"/> Ruim	
Equipamento de combate ao fogo	<input type="checkbox"/> Sim <input checked="" type="checkbox"/> Não <input type="checkbox"/> Não se aplica		<input type="checkbox"/> Bom <input type="checkbox"/> Regular <input type="checkbox"/> Ruim	Extintores e batedores na propriedade fora da RPPN
Equipamento para apoio a pesquisa	<input checked="" type="checkbox"/> Sim <input type="checkbox"/> Não <input type="checkbox"/> Não se aplica		<input checked="" type="checkbox"/> Bom <input type="checkbox"/> Regular <input type="checkbox"/> Ruim	Câmera fotográfica para animais
Veiculo Terrestre	<input type="checkbox"/> Sim <input checked="" type="checkbox"/> Não <input type="checkbox"/> Não se aplica		<input type="checkbox"/> Bom <input type="checkbox"/> Regular <input type="checkbox"/> Ruim	Sim na propriedade, fora da RPPN
Veiculo Aquático	<input checked="" type="checkbox"/> Sim <input type="checkbox"/> Não <input type="checkbox"/> Não se aplica		<input checked="" type="checkbox"/> Bom <input type="checkbox"/> Regular <input type="checkbox"/> Ruim	Caiaques
Veiculo Aéreo	<input type="checkbox"/> Sim <input checked="" type="checkbox"/> Não <input type="checkbox"/> Não se aplica		<input type="checkbox"/> Bom <input type="checkbox"/> Regular <input type="checkbox"/> Ruim	
Tirolesa	<input type="checkbox"/> Sim <input checked="" type="checkbox"/> Não <input type="checkbox"/> Não se aplica		<input type="checkbox"/> Bom <input type="checkbox"/> Regular <input type="checkbox"/> Ruim	
Teleférico	<input type="checkbox"/> Sim <input checked="" type="checkbox"/> Não <input type="checkbox"/> Não se aplica		<input type="checkbox"/> Bom <input type="checkbox"/> Regular <input type="checkbox"/> Ruim	

RPPN Juerana Milagrosa

Sem equipamento e serviços disponíveis na RPPN	<input type="checkbox"/> Sim <input checked="" type="checkbox"/> Não <input type="checkbox"/> Não se aplica		<input type="checkbox"/> Bom <input type="checkbox"/> Regular <input type="checkbox"/> Ruim	Alguns equipamentos dentro da RPPN
Outros	<input type="checkbox"/> Sim <input type="checkbox"/> Não <input checked="" type="checkbox"/> Não se aplica		<input type="checkbox"/> Bom <input type="checkbox"/> Regular <input type="checkbox"/> Ruim	
Observações:				

RPPN Juerana Milagrosa

2.9 AMEAÇAS OU IMPACTOS NA RPPN

Nº	AMEAÇAS OU IMPACTOS	PRESEÇA OU OCORRÊNCIA	GRAU DE INTERFERÊNCIA	ATIVIDADES DE PROTEÇÃO IMPLANTADAS
1	Presença ou acesso de Animais na RPPN	<input type="checkbox"/> Domésticos/Estimação <input type="checkbox"/> Invasores/Exóticos <input type="checkbox"/> Criação (bovinos, caprinos, equinos, ovinos, etc.) <input checked="" type="checkbox"/> Nenhuma presença ou ocorrência <input type="checkbox"/> Outros	<input type="checkbox"/> Alta <input type="checkbox"/> Média <input checked="" type="checkbox"/> Baixa	<input type="checkbox"/> Isolamento / Cercamento da RPPN <input type="checkbox"/> Sinalização alertando sobre danos causado por animais domésticos ou estimação na RPPN <input type="checkbox"/> Retirada de animais de criação na área da RPPN <input checked="" type="checkbox"/> Nenhuma atividade implantada <input type="checkbox"/> Outros
2	Áreas degradadas	<input type="checkbox"/> Erosão (laminar, sulcos ou voçorocas) dentro da RPPN <input type="checkbox"/> Erosão (laminar, sulcos ou voçorocas) no entorno da RPPN, dentro da propriedade, que prejudique de alguma forma a integridade ambiental da reserva. <input type="checkbox"/> Áreas degradadas dentro da RPPN <input checked="" type="checkbox"/> Nenhuma ocorrência <input type="checkbox"/> Outros	<input type="checkbox"/> Alta <input type="checkbox"/> Média <input checked="" type="checkbox"/> Baixa	<input type="checkbox"/> Recuperação da área afetada pela erosão. <input type="checkbox"/> Recuperação da área afetada pela erosão no entorno da RPPN, dentro da propriedade. <input type="checkbox"/> Recuperação da área degradada, que não seja erosão. <input checked="" type="checkbox"/> Nenhuma atividade implantada <input type="checkbox"/> Outros
3	Acesso indevido de terceiros	<input checked="" type="checkbox"/> Caça, apanha ou captura da fauna <input checked="" type="checkbox"/> Pesca <input type="checkbox"/> Extração de vegetais <input type="checkbox"/> Retirada de vegetação <input type="checkbox"/> Deposito de lixo no interior da RPPN <input checked="" type="checkbox"/> Acesso ou circulação indevida de terceiros, pessoas estranhas ou não autorizadas pelo proprietário da RPPN <input type="checkbox"/> Invasão (grilagem / assentamento) <input type="checkbox"/> Nenhuma presença ou ocorrência <input type="checkbox"/> Outros	<input type="checkbox"/> Alta <input type="checkbox"/> Média <input checked="" type="checkbox"/> Baixa	<input checked="" type="checkbox"/> Sinalização contra entrada de terceiros não autorizados na RPPN <input checked="" type="checkbox"/> Sinalização contra caça, pesca, retirada de vegetais... <input type="checkbox"/> Vigilância na área da RPPN <input type="checkbox"/> Ronda periódicas na RPPN <input type="checkbox"/> Nenhuma atividade implantada <input type="checkbox"/> Outros

RPPN Juerana Milagrosa

4	Ocorrência de Fogo	<input type="checkbox"/> Ocorrência de fogo iniciado no interior da RPPN nos últimos 2 anos, provocado pelo homem ou por causas naturais <input type="checkbox"/> Ocorrência de fogo iniciado na vizinhança ou entorno imediato da RPPN nos últimos 2 anos, provocado pelo homem ou por causas naturais. <input checked="" type="checkbox"/> Nenhuma ocorrência <input type="checkbox"/> Outros	<input type="checkbox"/> Alta <input type="checkbox"/> Média <input checked="" type="checkbox"/> Baixa	<input type="checkbox"/> Abertura e manutenção de aceiro <input type="checkbox"/> Formação de brigadas de combate ao fogo <input type="checkbox"/> Sinalização contra o fogo <input type="checkbox"/> Campanha de conscientização contra o fogo <input checked="" type="checkbox"/> Nenhuma atividade implantada <input type="checkbox"/> Outros
5	Superpopulações de espécies dominantes ou presença de espécies com potencial invasor	<input type="checkbox"/> Ocorrência de espécies vegetais exóticas regenerando-se espontaneamente. <input type="checkbox"/> Ocorrência de espécies animais exóticos reproduzindo-se espontaneamente. <input type="checkbox"/> Ocorrência de espécies nativas da flora ou fauna que ocorram em grande quantidade formando superpopulações, ou seja, espécies que estejam dominando (superdominantes) a área ao ponto de prejudicarem as demais espécies. <input checked="" type="checkbox"/> Nenhuma presença ou ocorrência <input type="checkbox"/> Outros	<input type="checkbox"/> Alta <input type="checkbox"/> Média <input checked="" type="checkbox"/> Baixa	<input type="checkbox"/> Controle ou erradicação de espécies da flora (superpopulações, dominantes e invasoras) <input type="checkbox"/> Controle ou erradicação de espécies da fauna (superpopulações, dominantes e invasoras) <input type="checkbox"/> Controle das superpopulações das espécies dominantes. <input type="checkbox"/> Controle ou erradicação das espécies exóticas invasoras <input checked="" type="checkbox"/> Nenhuma atividade implantada <input type="checkbox"/> Outros

RPPN Juerana Milagrosa

6	Ameaças externa que prejudique de alguma forma a integridade ambiental da reserva.	<input type="checkbox"/> Centras Hidrelétricas <input type="checkbox"/> Rede de transmissão elétrica <input type="checkbox"/> Estradas no interior da RPPN <input checked="" type="checkbox"/> Estradas ou rodovias no entorno da RPPN <input type="checkbox"/> Gasoduto <input type="checkbox"/> Mineração/Garimpo <input type="checkbox"/> Lixo no entorno da RPPN <input type="checkbox"/> Poluição dos cursos d'água <input checked="" type="checkbox"/> Nenhuma ocorrência <input type="checkbox"/> Outros	<input type="checkbox"/> Alta <input type="checkbox"/> Média <input checked="" type="checkbox"/> Baixa	<input checked="" type="checkbox"/> Nenhuma atividade implantada <input type="checkbox"/> Outros
Observações:				

2.10 ATIVIDADES DESENVOLVIDAS NA RPPN

2.10.1 PESQUISA CIENTÍFICA

Nº	Título da Pesquisa	Objetivo da Pesquisa	A pesquisa interfere na gestão da RPPN
1	Visitação a RPPN Juerana Milagrosa por alunos UESC	Levantamento de Flora	<input type="checkbox"/> Sim <input checked="" type="checkbox"/> Não
2	Visitação a RPPN Juerana Milagrosa pelo Inst. Floresta Viva	Levantamento da Flora	<input type="checkbox"/> Sim <input checked="" type="checkbox"/> Não
3	"Cogumelos com potencial comestível da Mata Atlântica"	Projeto de Pesquisa para TCC. Biólogas Livia Amanda Silva Rocchi/Giani Rocha. Associado à pesquisa de Doutorado sobre a Pesquisa de Domesticação dos Cogumelos nativos da Mata Atlântica	<input type="checkbox"/> Sim <input checked="" type="checkbox"/> Não
4	"Libélulas fitoteomatas Leptagrion dispar"	Projeto de pesquisa para dissertação FAPESP. Bióloga Brunna C. Firme Avaliação da estrutura populacional da espécie no sítio de reprodução - bromélias	<input type="checkbox"/> Sim <input checked="" type="checkbox"/> Não
5	"Comparar Libélulas na Cabruca –Mata Atlântica- e área urbana"	Projeto Eng. Ambiental Lais Santos Rodrigues Pesquisa "Libélulas com reprodução nos córregos"	<input type="checkbox"/> Sim <input checked="" type="checkbox"/> Não
Observação:			

2.10.2. EDUCAÇÃO AMBIENTAL

Atividades	Periodicidade	Público Alvo	Existem parceiros envolvidos	Número de participantes por ano
<input checked="" type="checkbox"/> Atividades de educação ambiental em escolas e universidades	<input checked="" type="checkbox"/> Atividade realizada esporadicamente <input type="checkbox"/> Atividade realizada durante o ano inteiro	<input checked="" type="checkbox"/> Crianças <input checked="" type="checkbox"/> Jovens <input checked="" type="checkbox"/> Adultos <input type="checkbox"/> 3º Idade	<input checked="" type="checkbox"/> sim <input type="checkbox"/> não	70

RPPN Juerana Milagrosa

(x) Palestras e reuniões sobre educação ambiental	(x) Atividade realizada esporadicamente () Atividade realizada durante o ano inteiro	() Crianças (x) Jovens (x) Adultos () 3º Idade	(x) sim () não	50
(x) Oficinas e cursos sobre educação ambiental	(x) Atividade realizada esporadicamente () Atividade realizada durante o ano inteiro	() Crianças (x) Jovens (x) Adultos () 3º Idade	(x) sim () não	50
() Elaboração e distribuição de material sobre educação ambiental	() Atividade realizada esporadicamente () Atividade realizada durante o ano inteiro	() Crianças () Jovens () Adultos () 3º Idade	() sim () não	
Outros	() Atividade realizada esporadicamente () Atividade realizada durante o ano inteiro	() Crianças () Jovens () Adultos () 3º Idade	() sim () não	
() Não realizo nenhuma atividade de educação ambiental na RPPN				
Observação: As atividades de educação ambiental com alunos de escolas e universidades são realizadas na RPPN				

2.10.3. VISITAÇÃO

Atividades	Periodicidade	Público Alvo	Número de visitantes por ano	Principais Características
(x) Caminhada de até ½ dia (com até 5 km de percurso)	() Atividade realizada esporadicamente (x) Atividade realizada durante o ano inteiro	() Crianças (x) Jovens (x) Adultos () 3º Idade	150	
() Caminhada de 1 dia (com mais 5 km de percurso ida e volta)	() Atividade realizada esporadicamente () Atividade realizada durante o ano inteiro	() Crianças () Jovens () Adultos () 3º Idade		
() Flutuação / Snorkeling	() Atividade realizada esporadicamente () Atividade realizada durante o ano inteiro	() Crianças () Jovens () Adultos () 3º Idade		
() Caminhada com pernoite	() Atividade realizada esporadicamente () Atividade realizada durante o ano inteiro	() Crianças () Jovens () Adultos () 3º Idade		
() Camping	() Atividade realizada esporadicamente () Atividade realizada durante o ano inteiro	() Crianças () Jovens () Adultos () 3º Idade		
() Mergulho	() Atividade realizada esporadicamente () Atividade realizada durante o ano inteiro	() Crianças () Jovens () Adultos () 3º Idade		

RPPN Juerana Milagrosa

	durante o ano inteiro			
() Rafting / Tirolesa	() Atividade realizada esporadicamente () Atividade realizada durante o ano inteiro	() Crianças () Jovens () Adultos () 3º Idade		
() Banho de piscina	() Atividade realizada esporadicamente () Atividade realizada durante o ano inteiro	() Crianças () Jovens () Adultos () 3º Idade		
(x) Banho rio ou cachoeira	() Atividade realizada esporadicamente (x) Atividade realizada durante o ano inteiro	(x) Crianças (x) Jovens (x) Adultos () 3º Idade	150	Programas de ecoturismo
(x) Canoagem	(x) Atividade realizada esporadicamente () Atividade realizada durante o ano inteiro	() Crianças (x) Jovens (x) Adultos () 3º Idade	20	Descida pelo Rio Tijuipinho até sua Foz.
() Boiacross	() Atividade realizada esporadicamente () Atividade realizada durante o ano inteiro	() Crianças () Jovens () Adultos () 3º Idade		
() Descida de cachoeira - cachoeirismo	() Atividade realizada esporadicamente () Atividade realizada durante o ano inteiro	() Crianças () Jovens () Adultos () 3º Idade		
() Visita a caverna	() Atividade realizada esporadicamente () Atividade realizada durante o ano inteiro	() Crianças () Jovens () Adultos () 3º Idade		
() Travessia em caverna	() Atividade realizada esporadicamente () Atividade realizada durante o ano inteiro	() Crianças () Jovens () Adultos () 3º Idade		
(x) Visita a atributos culturais ou históricos	(x) Atividade realizada esporadicamente () Atividade realizada durante o ano inteiro	() Crianças (x) Jovens (x) Adultos () 3º Idade		Passeios pela trilha histórica , como parte de programas ecoturísticos
() Escalada / Rapel	() Atividade realizada esporadicamente () Atividade realizada durante o ano inteiro	() Crianças () Jovens () Adultos () 3º Idade		
(x) Visita educativa / Escola	(x) Atividade realizada esporadicamente () Atividade realizada durante o ano inteiro	(x) Crianças (x) Jovens () Adultos () 3º Idade	50	Recebemos visitas de alunos de escolas locais e Universidades
(x) Observação de	(x) Atividade realizada	() Crianças		

RPPN Juerana Milagrosa

aves	esporadicamente () Atividade realizada durante o ano inteiro	() Jovens (x) Adultos () 3º Idade	30	Visitas para observação de pássaros como programa de ecoturismo
() Acampamento	() Atividade realizada esporadicamente () Atividade realizada durante o ano inteiro	() Crianças () Jovens () Adultos () 3º Idade		
Outros Oficinas de artesanato, e culinária	(x) Atividade realizada esporadicamente () Atividade realizada durante o ano inteiro	(x) Crianças (x) Jovens (x) Adultos (x) 3º Idade		Oficinas realizadas com matérias primas locais sustentáveis, como programa de ecoturismo e educação ambiental
() Não realizo nenhuma atividade de visitação na RPPN				
Observação:				

RPPN Juerana Milagrosa

2.10.4. RECUPERAÇÃO DE ÁREA DEGRADADA

Localização	Origem da degradação	Forma de Recuperação	Período da ocorrência	Tamanho aproximado da área degradada
Coordenada geográfica:	() Ação provocada pelo homem () Ação provocada por fenômenos naturais	() Natural () Induzida	() Antes da criação da RPPN () Após a criação da RPPN	
Coordenada geográfica:	() Provocada pelo homem () Ação provocada por fenômenos naturais	() Natural () Induzida	() Antes da criação da RPPN () Após a criação da RPPN	
Coordenada geográfica:	() Provocada pelo homem () Ação provocada por fenômenos naturais	() Natural () Induzida	() Antes da criação da RPPN () Após a criação da RPPN	
(x) Na RPPN não existe área degradada				
Observação:				

2.11. RECURSOS HUMANOS

Funcionários	Quantidade de Funcionários	Pessoal Capacitado	Periodicidade
() Brigadista		() sim () não	() Trabalha menos de um ano na reserva () Trabalha mais de um ano na reserva () Trabalha desde a criação da reserva () Esporadicamente
(x) Caseiro	1	(x) sim () não	() Trabalha menos de um ano na reserva () Trabalha mais de um ano na reserva (x) Trabalha desde a criação da reserva () Esporadicamente
() Corpo técnico (especialistas)		() sim () não	() Trabalha menos de um ano na reserva () Trabalha mais de um ano na reserva () Trabalha desde a criação da reserva () Esporadicamente
() Gerente			() Trabalha menos de um ano na reserva

RPPN Juerana Milagrosa

		() sim () não	() Trabalha mais de um ano na reserva () Trabalha desde a criação da reserva () Esporadicamente
() Guarda Parque		() sim () não	() Trabalha menos de um ano na reserva () Trabalha mais de um ano na reserva () Trabalha desde a criação da reserva () Esporadicamente
() Guia		() sim () não	() Trabalha menos de um ano na reserva () Trabalha mais de um ano na reserva () Trabalha desde a criação da reserva () Esporadicamente
() Pessoal Administrativo		() sim () não	() Trabalha menos de um ano na reserva () Trabalha mais de um ano na reserva () Trabalha desde a criação da reserva () Esporadicamente
() Recepcionista		() sim () não	() Trabalha menos de um ano na reserva () Trabalha mais de um ano na reserva () Trabalha desde a criação da reserva () Esporadicamente
() Vigilante		() sim () não	() Trabalha menos de um ano na reserva () Trabalha mais de um ano na reserva () Trabalha desde a criação da reserva () Esporadicamente
() Voluntários		() sim () não	() Trabalha menos de um ano na reserva () Trabalha mais de um ano na reserva () Trabalha desde a criação da reserva () Esporadicamente
Outros		() sim () não	() Trabalha menos de um ano na reserva () Trabalha mais de um ano na reserva () Trabalha desde a criação da reserva () Esporadicamente
(x) A RPPN não possui nenhum funcionário			
Observações: Os funcionários são da propriedade como um todo!			

2.12. PARCERIAS

Informe o nome da Instituição que apoia a RPPN, o tema apoiado, o tipo de apoio e descreva uma breve descrição da forma de apoio.

Nome da Instituição	Tema	Tipo do Apoio	Descrição da forma do apoio
Instituto Floresta VIVA	(x) Educação Ambiental () Proteção / Fiscalização (x) Pesquisa científica (x) Visitação	() Financeiro (x) Técnico	Visitação para levantamento de Flora

RPPN Juerana Milagrosa

	() Outros		
Mecenas da vida	(x) Educação Ambiental () Proteção / Fiscalização () Pesquisa científica (x) Visitação () Outros	() Financeiro (x) Técnico	Visitação com grupos de jovens
Faunística Estudos Ambientais	(x) Educação Ambiental (x) Pesquisa científica () Proteção / Fiscalização (x) Pesquisa científica () Visitação () Outros	() Financeiro (x) Técnico	Sistematização de dados secundários de flora e fauna para o plano de manejo.
UESC	(x) Educação Ambiental () Proteção / Fiscalização (x) Pesquisa científica (x) Visitação () Outros	() Financeiro (x) Técnico	Visitação com alunos para levantamento de Fauna e Flora
Instituto NEHON	(x) Educação Ambiental () Proteção / Fiscalização (x) Pesquisa científica () Visitação () Outros	() Financeiro (x) Técnico	Contribuição técnica ao Plano de Manejo
() Não possui nenhuma parceria			
Observação:			

2.13 PUBLICAÇÕES

Tipo	De acordo com cada publicação, informe: Título, Autor(es), Editora, Nome do Periódico, Nome da mídia, Blog ou site.		
() Livro			
() Artigo			
() Folder / Folheto			
() Matéria Jornalística			
() Matéria em Revista			
() Cartaz			
() Painel			
() Publicação em blog ou site			
() Outros			
(x) Não existe nenhuma publicação referente a RPPN			
Observações:			

2.14- ÁREA DA PROPRIEDADE

2.14.1. Reserva Legal e Áreas de Preservação Permanente.

A área da RPPN é a área total do imóvel, se não qual a porcentagem da área remanescente da propriedade.	() sim (x) não <u>55,25%</u>
A reserva legal da propriedade sobrepõe a área da RPPN, se sim qual a porcentagem.	(x) sim <u>100 %</u> () não
As áreas de preservação permanentes (APP) da propriedade sobrepõe a área da RPPN, se sim qual a porcentagem.	(x) sim <u>55 %</u> () não

RPPN Juerana Milagrosa

Observação:	
-------------	--

1.1.1 Atividades desenvolvidas na propriedade (Área fora da RPPN).

1.2 Atividades desenvolvidas na propriedade
<input checked="" type="checkbox"/> Agricultura familiar <input checked="" type="checkbox"/> Agricultura para produção de alimentos (Agronegócios) <input type="checkbox"/> Pecuária familiar <input type="checkbox"/> Pecuária de corte <input type="checkbox"/> Pecuária Leiteira <input checked="" type="checkbox"/> Turismo Rural <input type="checkbox"/> Outros <input type="checkbox"/> Não desenvolve nenhuma atividades produtiva no imóvel
Observação:

2.14.2. Forma de utilização do imóvel onde se encontra a RPPN.

<input checked="" type="checkbox"/> Moradia <input checked="" type="checkbox"/> Lazer <input checked="" type="checkbox"/> Trabalho <input checked="" type="checkbox"/> Outros <input type="checkbox"/> Somente para preservar
Observação: o objetivo principal da propriedade é a Conservação ambiental.

2.14.3. Infraestrutura existente na propriedade.

Infraestrutura	
<input checked="" type="checkbox"/> Casa dos proprietários <input checked="" type="checkbox"/> Casa do caseiro <input type="checkbox"/> Hotel / Pousada <input checked="" type="checkbox"/> Centro de visitantes <input checked="" type="checkbox"/> Estacionamento <input type="checkbox"/> Museu <input type="checkbox"/> Camping <input checked="" type="checkbox"/> Galpão	<input checked="" type="checkbox"/> Estradas <input type="checkbox"/> Portaria <input type="checkbox"/> Lanchonete / Restaurante <input checked="" type="checkbox"/> Redário / Churrasqueira <input type="checkbox"/> Piscina <input checked="" type="checkbox"/> Área para laser <input checked="" type="checkbox"/> Outros <input type="checkbox"/> A propriedade não possui nenhuma infraestrutura
Observação: Barcaça secadora de cacau, acomodação para visitantes e pesquisadores, banheiro para visitantes, Mirante, Estradas de acesso, Placas sinalizadoras.	

2.14.4. Funcionários que trabalham na propriedade, se residem e a quantidade de funcionários.

Pessoal	Reside na Propriedade	Quantidade de Funcionários
<input type="checkbox"/> Administrador	<input type="checkbox"/> sim ou <input type="checkbox"/> não	
<input type="checkbox"/> Pessoal administrativo	<input type="checkbox"/> sim ou <input type="checkbox"/> não	
<input checked="" type="checkbox"/> Pessoal que trabalha diretamente na agricultura/pecuária	<input type="checkbox"/> sim ou <input checked="" type="checkbox"/> não	3
<input type="checkbox"/> Vigilante ou segurança	<input type="checkbox"/> sim ou <input type="checkbox"/> não	
<input checked="" type="checkbox"/> Caseiro	<input checked="" type="checkbox"/>	2
<input type="checkbox"/> Outros	<input type="checkbox"/> sim ou <input type="checkbox"/> não	
<input type="checkbox"/> Os proprietários trabalham na propriedade	<input checked="" type="checkbox"/> sim ou <input type="checkbox"/> não	
Observação:		

RPPN Juerana Milagrosa

2.14.6. Informação adicionais sobre a propriedade.

Descrição

2.15. – ÁREA DO ENTORNO DA RPPN

2.15.1. A RPPN faz limite com:

Limites:
<input type="checkbox"/> A RPPN faz limite com a própria propriedade <input checked="" type="checkbox"/> A RPPN faz limite somente numa parte da propriedade <input type="checkbox"/> Zona urbana <input checked="" type="checkbox"/> Outras áreas protegidas <input checked="" type="checkbox"/> Zona rural de outras propriedades <input checked="" type="checkbox"/> Rio ou córrego <input checked="" type="checkbox"/> Outros
Observação:A propriedade está dentro da” APA Serra Grande- Itacaré” e no envoltório do “Parque estadual do Condurú”

2.15.2. A RPPN é próxima à zona urbana:

<input checked="" type="checkbox"/> sim <input type="checkbox"/> não
Distância da sede do município (km): <u>2,8 km da sede da fazenda até a Vila de Serra Grande</u> e 72 km de <u>Serra Grande a Uruçuca</u>
Observação:

2.15.3. Principais atividades econômicas que são desenvolvidas no município onde a RPPN está localizada:

Atividades
<input checked="" type="checkbox"/> Agricultura <input type="checkbox"/> Pecuária <input checked="" type="checkbox"/> Florestais <input type="checkbox"/> Minerais <input type="checkbox"/> Industriais <input checked="" type="checkbox"/> Pesqueiras <input checked="" type="checkbox"/> Crescimento urbano (loteamentos) <input checked="" type="checkbox"/> Infraestrutura (rodovias, ferrovias, barragens) <input checked="" type="checkbox"/> Outros
Observação:Turismo

2.15.4. Informações adicionais sobre o entorno da RPPN

Descrição
Com o crescimento da Vila de Serra Grande nos últimos anos, pressionando os limites e uso e ocupação do solo da APA Serra Grande- Itacaré, na qual a Vila está inserida, há uma preocupação grande quanto ao impacto ambiental criado. Há pouca obediência às diretrizes do Plano Gestor da APA e pouca fiscalização quanto ao respeito do zoneamento.

RPPN Juerana Milagrosa

2.16- ÁREAS DE CONECTIVIDADE

2.16.1. Áreas de conectividade com a RPPN

A RPPN faz limite com outras áreas de Reserva Legal ou Área de Preservação Permanente (APP).	(x) sim () não
A RPPN está localizada próxima a alguma unidade de conservação	(x) sim () não
Se sim, responda: (x) Faz limite com RPPN (x) Localizada num raio de 1 km da RPPN () Localizada num raio de 5 km da RPPN () Localizada num raio de 10 km da RPPN () Não tenho conhecimento	
Se alguma unidade de conservação está localizada dentro de um raio de 10 km, descreve o nome dessas unidades:Fazenda Caititu, Parque Estadual do Condurú, APA de Serra Grande - Itacaré	

2.17 SUBSOLO

O Subsolo da RPPN faz parte dos limites da unidade de conservação	(X) sim () não
Justificativa: O subsolo foi considerado como dentro dos limites da RPPN pelo fato de se entender que qualquer alteração nele realizada influenciará diretamente o ecossistema presente acima do solo.	

2.18 ESPAÇO AÉREO

O espaço aéreo integra os limites da unidade de conservação	() sim (X) não
Caso positivo, deverá ser apresentado estudo técnico o qual será analisado pelo ICMBio e apresentado a autoridade aeronáutica competente e de acordo com a legislação vigente.	

3. PLANEJAMENTO

3.1. OBJETIVOS DE MANEJO DA RPPN

(x) Proteção/Conservação (x) Educação Ambiental (x) Pesquisa Científica () Recuperação de Áreas (x) Visitação com objetivos turísticos, recreativos e educacionais
() Outros:
Observação:

RPPN Juerana Milagrosa

3.2. ZONEAMENTO

3.2.1 – Zonas da RPPN

Zona	Porcentagem em relação à área da RPPN
(x) Zona de Proteção	95%
() Zona de Administração	
(x) Zona de Visitação	5%
() Zona de Recuperação	
Observação:	

3.2.2. Critérios utilizados

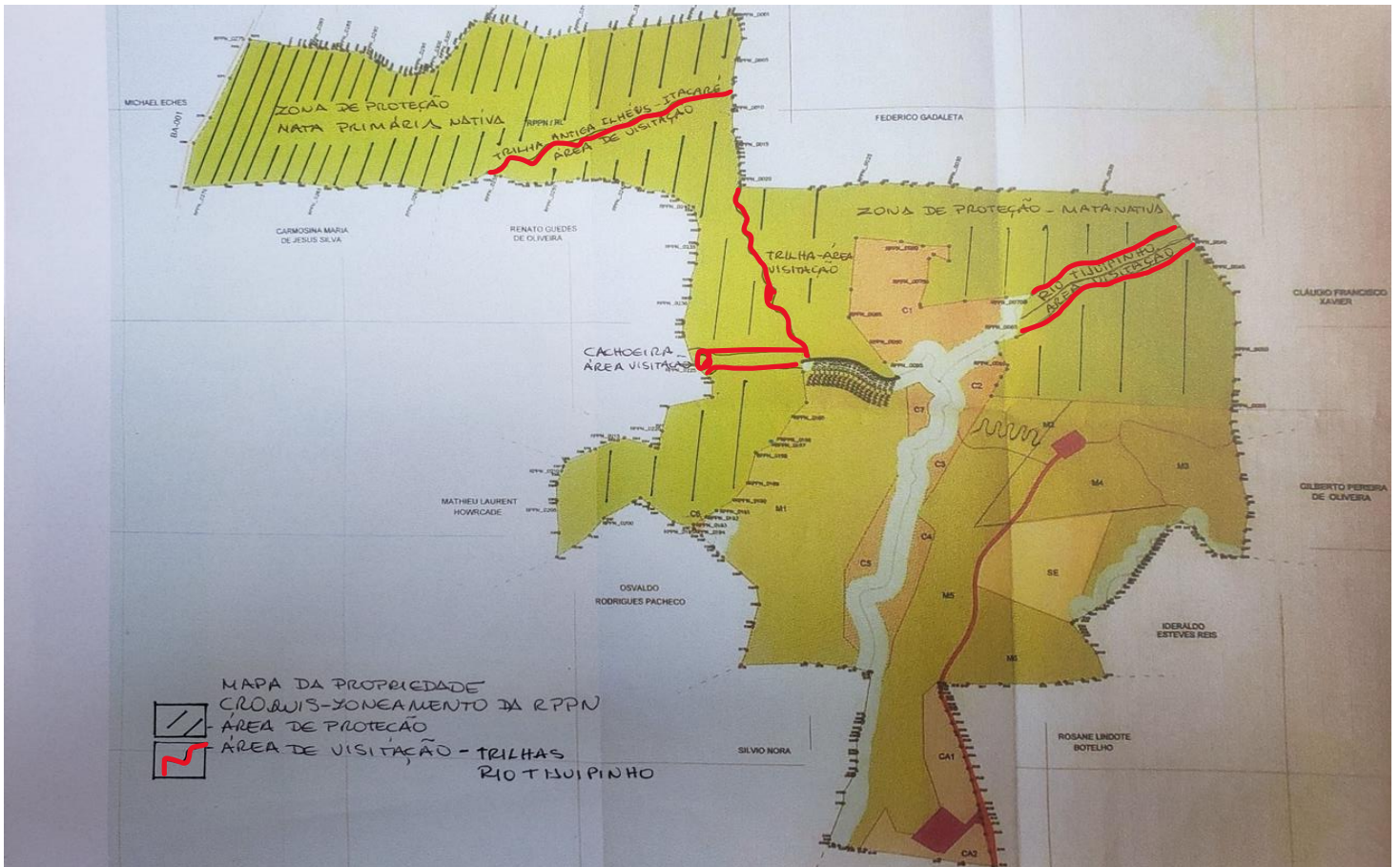
Zona de Proteção: Área da RPPN com melhor grau de conservação, menos antropizada, que exige permanentes cuidados visando o menor impacto ambiental possível, com uso apenas para pesquisas científicas e visitação em poucas áreas. Corresponde a 95% da RPPN. Excetuam-se as áreas utilizadas para visitação (trilhas de acesso a cachoeira, trilha histórica Ilhéus-Itacaró e o leito do Rio Tijupinho).
Zona de Visitação: Áreas utilizadas para visitação: trilhas de acesso a cachoeira, trilha histórica Ilhéus-Itacaró e o leito do Rio Tijupinho que é utilizado para passeios de caiaque. Corresponde a a 5% da RPPN.

3.2.3. Normas de uso

Zona de Proteção 1- As atividades humanas serão limitadas à proteção, à fiscalização, ao monitoramento e à pesquisa científica. 2 - Não serão permitidas quaisquer instalações de infraestrutura, salvo aquelas destinadas às ações de proteção, fiscalização, monitoria e pesquisa científica. 3 - Sempre que possível, adotaremos alternativas e tecnologias de baixo impacto ambiental. 4 - A fiscalização e o monitoramento das atividades deverão ser feitas de forma sistemática e intensiva para garantir a adequabilidade e a sustentabilidade ambiental; 5 - As pesquisas a serem efetuadas deverão ser compatíveis com os objetivos da RPPN e deverão seguir os procedimentos e a legislação vigente.
Zona de Visitação 1- A infraestrutura instalada, sempre que possível, deverá adotar alternativas de construção de baixo impacto ambiental. 2- A fiscalização e o monitoramento das atividades deverão ser feitos de forma sistemática e intensiva para garantir a adequabilidade e a sustentabilidade ambiental. 3- Os resíduos sólidos gerados na RPPN deverão ter local específico para sua destinação. 4- O esgoto gerado no interior da RPPN deverá ser devidamente tratado. 5- É vetado o uso de fogo (fogueiras, churrascos) no interior da RPPN, exceto nos locais indicados e controlados nas áreas de camping, quando presentes.

RPPN Juerana Milagrosa

Mapa ou croqui do zoneamento da área da RPPN, anexo do plano de manejo.



RPPN JUERANA MILAGROSA

3.3. PROGRAMAS DE MANEJO

1 - Programa de Ecoturismo e Educação Ambiental: Visa conscientizar os visitantes para a realidade local e necessidade de conservação das áreas naturais e adequado desfrute da natureza					
Nº	Atividade	Cronograma de execução (semestre e ano)	Orçamento Previsto (R\$)	Projeto Específico (sim ou não)	Fonte do Recurso (Própria ou Parceria)
1	Visitas de grupos pequenos acompanhados de guia onde são repassadas informações ao usuário sobre a realidade local e a necessidade de conservação das áreas naturais e adequado desfrute da natureza;	Durante todo o ano, conforme grupos de visitação	Sem custo	não	Próprio
2	Sensibilização dos visitantes para uma visão consciente e conservacionista do nosso planeta, nossa casa , nossa vida	Durante todo o ano, conforme grupos de visitação		não	Próprio
2 - Programa de Pesquisa Científica: Visa ampliar os conhecimentos sobre a Fauna e Flora locais para aumento e adequação da preservação e regeneração da área					
Nº	Atividade	Cronograma de execução (semestre e ano)	Orçamento Previsto (R\$)	Projeto Específico (sim ou não)	Fonte do Recurso (Própria ou Parceria)
1	Incentivar pesquisas na RPPN	Durante todo o ano	Sem custos	Nim	Próprio
2	Buscar parcerias com Instituições de ensino e projetos de pesquisa	Durante todo o ano	Sem custos	Não	Próprio
3	Pesquisas na RPPN	Conforme solicitação de parceiros	Financiado pelos parceiros	Sim	Parceiros
TOTAL					
Infraestrutura:					
Observação:					

RPPN JUERANA MILAGROSA

- ANEXO I: Lista das espécies de Flora, classificada por Família.**
- ANEXO II: Lista das espécies de Fauna, classificada por Grupo.**
- ANEXO III: Anexo III Mapa hídrico Tijuipinho**

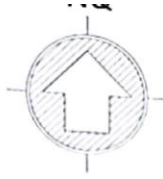
RPPN JUERANA MILAGROSA











ANEXO IV:

- Mapa da propriedade com georeferenciada incluindo RPPN.
- Planta da fazenda com trilhas e informações relevantes



RPPN JUERANA MILAGROSA



	RPPN / RL	93,9596 ha
	MATA CILIAR	10,9950 ha
	SERINGA	4,4145 ha
	SÍTIO	0,9614 ha
	ESTRADA	0,4406 ha
	RIO	0,1528 ha
	TRILHA	0,0819 ha
	CAPOEIRA	CA1= 2,0504 ha CA2= 1,3604 ha TOTAL= 3,4108 ha
	CACAU	C1= 5,3170 ha C2= 0,9304 ha C3= 0,3496 ha C4= 1,0521 ha C5= 1,0169 ha C6= 0,0642 ha C7= 0,4910 ha TOTAL= 9,2212 ha
	MATA	M1= 16,3555 ha M2= 4,8428 ha M3= 3,9727 ha M4= 4,6954 ha M5= 11,8804 ha M6= 4,6456 ha TOTAL= 46,3924 ha

TOTAL DA ÁREA= 170,0302 ha

RPPN JUERANA MILAGROSA

ANEXO V:
Fotos da RPPN- Em anexo