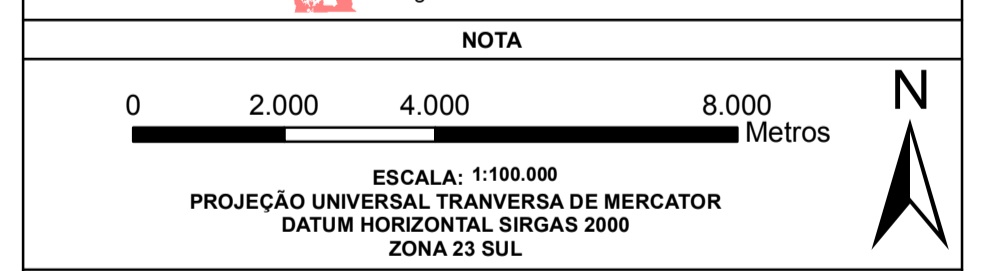
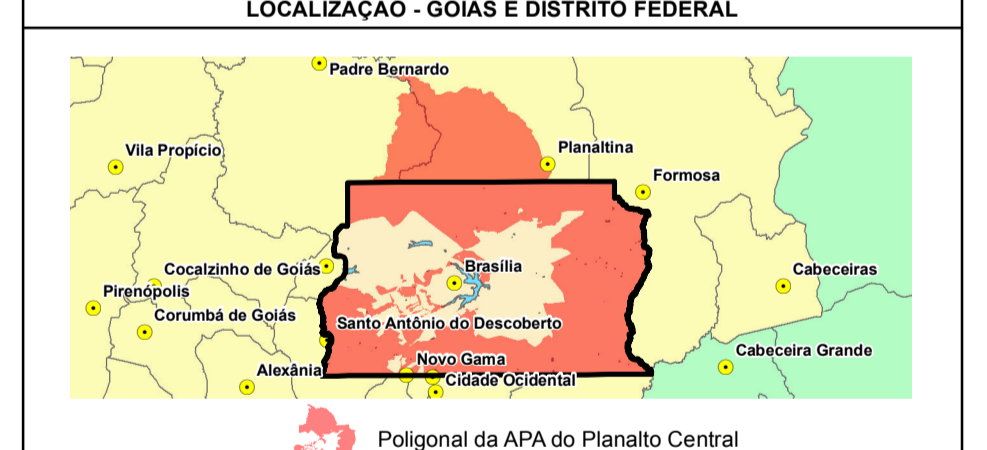
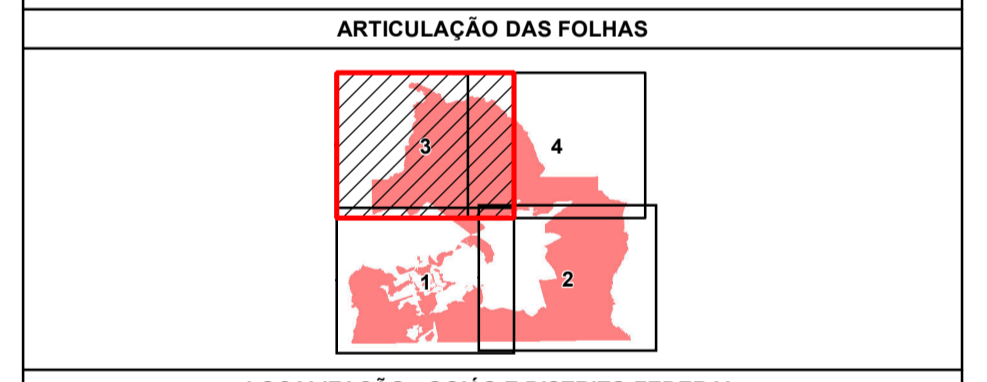


- LEGENDA**
- APA do Planalto Central
 - Limite GO / DF
 - Regiões administrativas
 - Limite municipal
 - Sedes
 - Malha Urbana
 - Rodovia pavimentada
 - Rodovia não pavimentada
 - Metrô
 - Ferrovias
 - Hidrografia
 - Lagos

- Zoneamento ambiental**
- Zona de Conservação da Vida Silvestre (ZCVS)
 - Zona de Uso Sustentável (ZUS)
 - Zona de Proteção da Arie Capetinga-Taquara (ZPACT)
 - Zona de Proteção de Mananciais (ZPM)
 - Zona de Proteção do Parna de Brasília e da Rebio da Contagem (ZPPR)
 - Zona de Preservação da Vida Silvestre (ZPV/S)
 - Zona Urbana (ZU)



FONTE

BASE CARTOGRÁFICA: SICAD - 1:10.000 - CODEPLAN/1992
 SISTEMA ESTADUAL DE ESTATÍSTICA E DE INFORMAÇÕES GEOGRÁFICAS DE GOIÁS

ESTUDO ESPECÍFICO

- PLANEJAMENTO

ICMBio **DER DF** **GEOLOGICA**

PROJETO
PLANO DE MANEJO DA ÁREA DE PROTEÇÃO AMBIENTAL DO PLANALTO CENTRAL

DATA	ESCALA	FOLHA
Setembro/2014	1:100.000	03

TÍTULO
2 - ZONEAMENTO AMBIENTAL