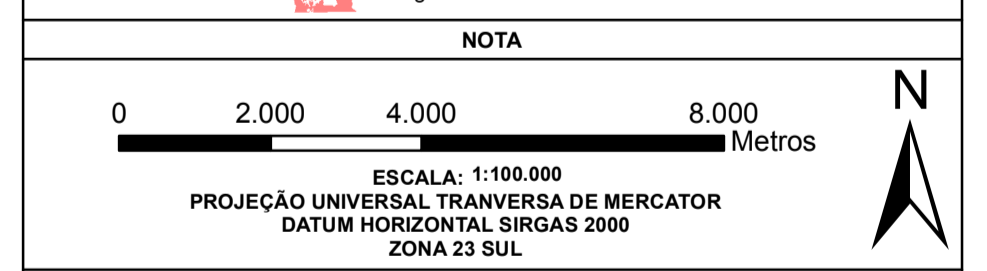
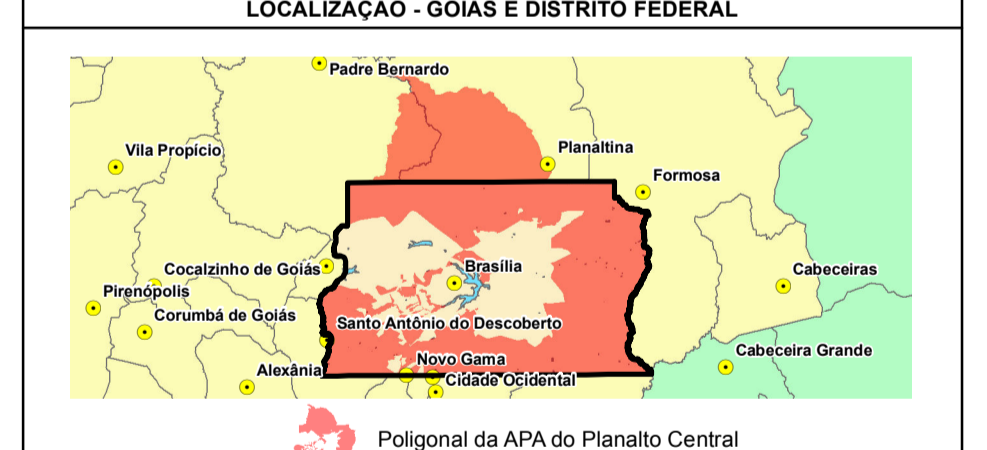
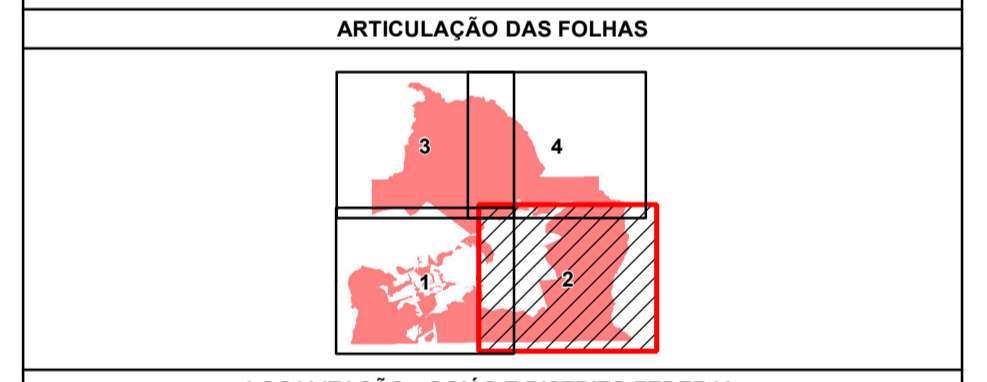


LEGENDA

- APA do Planalto Central
- Limite GO / DF
- Regiões administrativas
- Limite municipal
- Sedes
- Malha Urbana
- Rodovia pavimentada
- Rodovia não pavimentada
- Metrô
- Ferrovias
- Hidrografia
- Lagos

Zoneamento ambiental

- Zona de Conservação da Vida Silvestre (ZCVS)
- Zona de Uso Sustentável (ZUS)
- Zona de Proteção de Mananciais (ZPM)
- Zona de Proteção do Parna de Brasília e da Rebio da Contagem (ZPPR)
- Zona de Preservação da Vida Silvestre (ZPVS)
- Zona Urbana (ZU)



FONTE

BASE CARTOGRÁFICA: SICAD - 1:10.000 - CODEPLAN/1992
 SISTEMA ESTADUAL DE ESTATÍSTICA E DE INFORMAÇÕES GEOGRÁFICAS DE GOIÁS

ESTUDO ESPECÍFICO

- PLANEJAMENTO

ICMBio **DER DF** **GEOLOGICA**

PROJETO: PLANO DE MANEJO DA ÁREA DE PROTEÇÃO AMBIENTAL DO PLANALTO CENTRAL

DATA: Setembro/2014	ESCALA: 1:100.000	FOLHA: 02
---------------------	-------------------	-----------

TÍTULO: 2 - ZONEAMENTO AMBIENTAL