



**MINISTÉRIO DO MEIO AMBIENTE
INSTITUTO CHICO MENDES DE CONSERVAÇÃO DA BIODIVERSIDADE
DIRETORIA DE PESQUISA, AVALIAÇÃO E MONITORAMENTO DA BIODIVERSIDADE
CENTRO NACIONAL DE PESQUISA E CONSERVAÇÃO DE RÉPTEIS E ANFÍBIOS - RAN**

PLANO DE AÇÃO PARA CONSERVAÇÃO DA HERPETOFAUNA AMEAÇADA SERRA DO ESPINHAÇO EM MINAS GERAIS

Cobertura natural das UCs inseridas no âmbito do PAN Herpetofauna do Espinhaço

Goiânia, 08 de abril de 2024

OBJETIVO ESPECÍFICO: Estabelecimento e implementação de medidas visando a melhoria da qualidade e conectividade do habitat nas áreas estratégicas para conservação das espécies contempladas no PAN, em cinco anos.

AÇÃO: 6.5. Monitorar e mapear mudanças na área de cobertura vegetal nativa nas UCs dentro das Áreas Estratégicas do PAN

RESPONSÁVEIS PELA AÇÃO: Thamiris Chaves (IEF - MG)

COMENTÁRIOS:

VERSÕES E DATAS:

A divulgação do produto do PAN foi autorizada pelos autores



Esta obra está licenciada com uma Licença [Creative Commons Atribuição 4.0 Internacional](https://creativecommons.org/licenses/by/4.0/).

Ano	Tipo	Classe	Descrição
2018	Natural	3	Forest Formation
2018	Natural	4	Savanna Formation
2018	Antrópico	9	Forest Plantation
2018	Natural	11	Wetland
2018	Natural	12	Grassland (Pastizal, Formaciã³n Herbãjcea)
2018	Antrópico	15	Pasture
2018	Antrópico	21	Mosaic of Agriculture and Pasture
2018	Antrópico	24	Urban Infrastructure
2018	Outros	25	Other Non Vegetated Area
2018	Natural	29	Rocky outcrop
2018	Antrópico	30	Mining
2018	Natural	33	River, Lake and Ocean
2018	Antrópico	39	Soy Beans
2018	Antrópico	41	Mosaic of Crops
2018	Antrópico	46	Coffe
2018	Antrópico	48	Other Perennial Crops
2022	Natural	3	Forest Formation
2022	Natural	4	Savanna Formation
2022	Antrópico	9	Forest Plantation
2022	Natural	11	Wetland
2022	Natural	12	Grassland (Pastizal, Formaciã³n Herbãjcea)
2022	Antrópico	15	Pasture
2022	Antrópico	21	Mosaic of Agriculture and Pasture
2022	Antrópico	24	Urban Infrastructure
2022	Outros	25	Other Non Vegetated Area
2022	Natural	29	Rocky outcrop
2022	Antrópico	30	Mining
2022	Natural	33	River, Lake and Ocean
2022	Antrópico	39	Soy Beans
2022	Antrópico	41	Mosaic of Crops
2022	Antrópico	46	Coffe
2022	Antrópico	48	Other Perennial Crops

Área (km²)

2.679,48

2.886,14

326,01

224,12

1.199,98

1.104,88

1.163,89

56,43

24,85

2.578,97

100,69

12,47

0,01

5,07

5,36

0,25

2.624,85

2.854,25

343,43

217,36

1.193,15

1.114,53

1.214,78

59,17

38,80

2.579,66

104,94

12,44

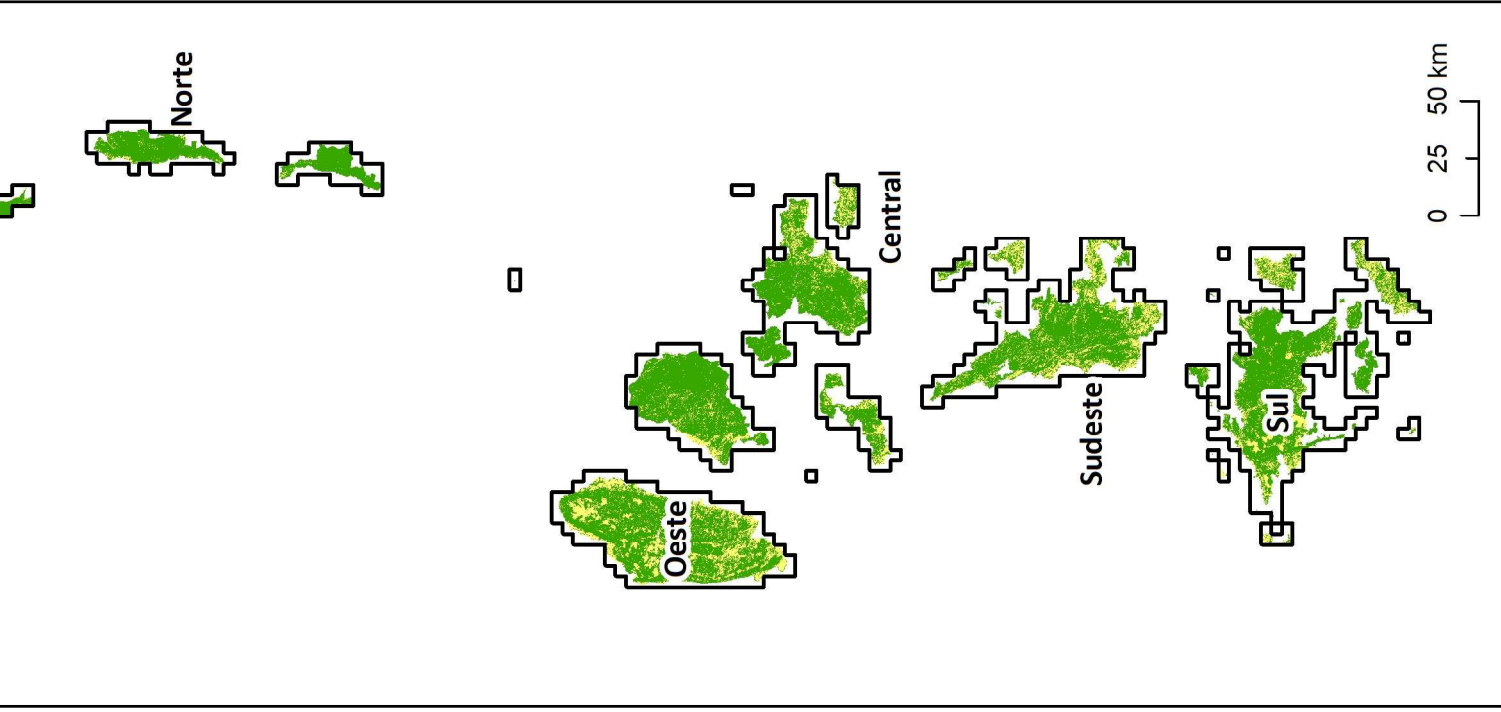
0,02

5,26

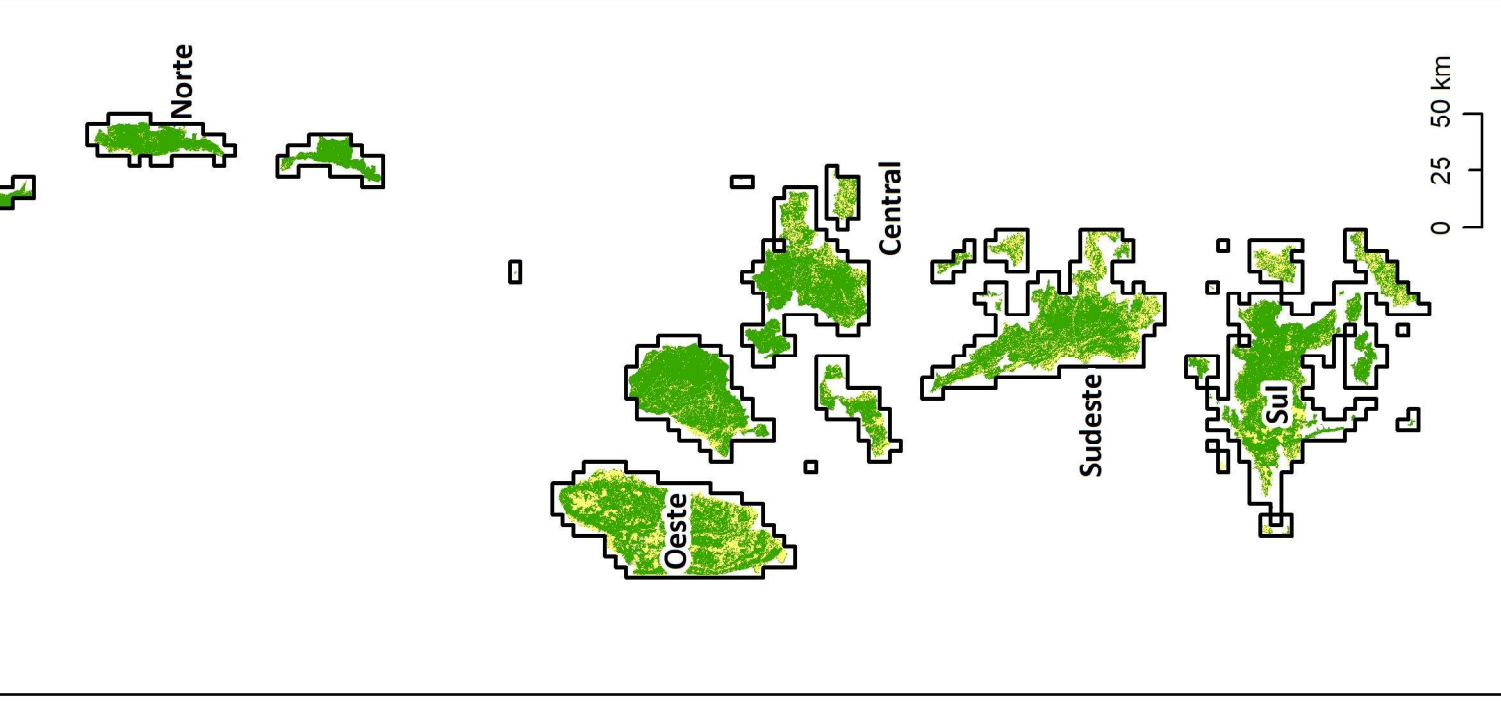
5,35

0,60

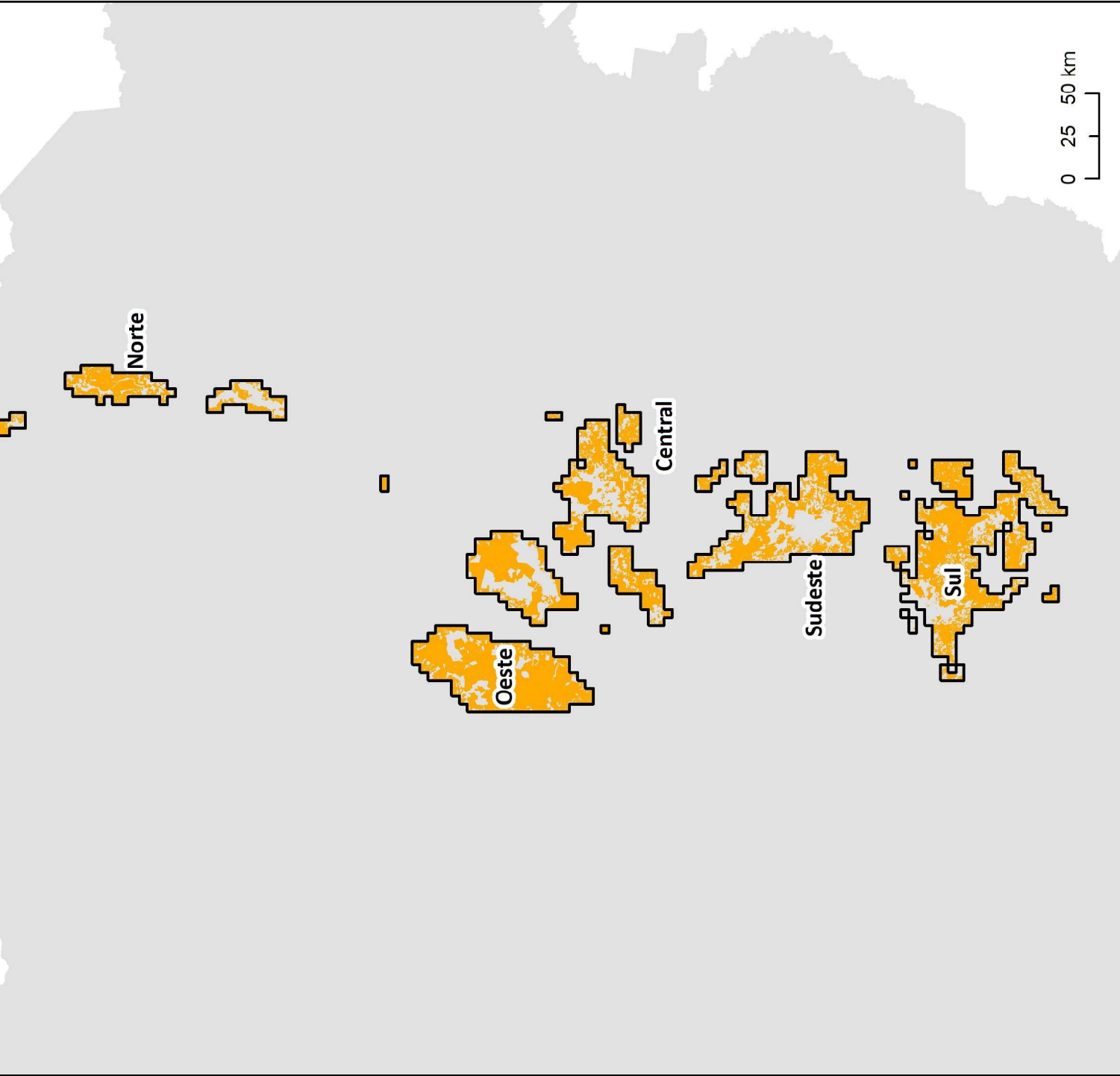
Soma de Área (km²)	Rótulos de Coluna		
Rótulos de Linha	2018	2022	Total Geral
Antrópico	2.762,59	2.848,09	5.610,68
Natural	9.581,15	9.481,71	19.062,86
Outros	24,85	38,80	63,65
Total Geral	12368,59347	12368,59347	24737,18695



Localização áreas PAN em MG:



Classe Área 2018 (ha) Área 2022 (ha)



Localização áreas PAN em MG: