

Secretaria do Patrimônio da União

MANUAL DE PROCEDIMENTO OPERACIONAL PADRÃO POP/CDSPU 06 – VERSÃO 1.0 - - ANÁLISE INDIVIDUAL E COMPARATIVA DE DOCUMENTOS HISTÓRICOS E CARTOGRÁFICOS

O Procedimento Operacional Padrão - POP dos processos relacionados à caracterização do patrimônio no contexto no âmbito da SPU.

CRÉDITOS

Departamento de Caracterização e Incorporação de Imóveis

Thaís Brito de Oliveira

Coordenação-Geral de Demarcação

Nicollas Milani Simões Silva (substituto)

Assessoria Técnica

Jessica Carvalho Vianna Có

Conselho de Demarcadores do Patrimônio da União

Antônio Carlos Libonati

Diego Pinheiro de Menezes

Gustavo Henrique Damasceno

Ícaro Azevedo da Silva

Ildette França

Josiane Aline da Silva

Luiz Carlos Costa

Nicollas Milani Simões Silva

Osmar Samir Serrão Baxe

Autor do POP

Antônio Afonso Cordeiro



MINUTA DE PROCEDIMENTO OPERACIONAL PADRÃO CGIPA Nº 06/2024

MANUAL DE PROCEDIMENTO OPERACIONAL PADRÃO

POP CGIPA Nº 06/2024 – VERSÃO 1.0 - ANÁLISE INDIVIDUAL E COMPARATIVA DE DOCUMENTOS HISTÓRICOS E CARTOGRÁFICOS

O Procedimento Operacional Padrão - POP para a análise individual e comparativa de documentos históricos e cartográficos para a caracterização do Patrimônio da União, conforme Arts. 51, 52 e 55 da [Instrução Normativa SPU/SEDDM/ME nº 28, de 26 de abril de 2022](#).

APRESENTAÇÃO

O Procedimento Operacional Padrão (POP) é um manual técnico-administrativo que detalha as etapas de trabalho e as medidas necessárias para a realização de tarefas rotineiras. Um POP é uma instrução ou roteiro padrão para a realização de determinado processo, sendo elaborado para que os desvios de execução sejam mínimos e para que seja mantida a qualidade de entrega do produto ou serviço.

O presente Manual de Procedimento Operacional Padrão objetiva padronizar os procedimentos técnicos aplicados à caracterização das áreas da União, nos termos do Art. 65 da [Instrução Normativa SPU/SEDDM/ME nº 28, de 26 de abril de 2022](#) que estabelece os critérios e procedimentos para a demarcação de terrenos de marinha, terrenos marginais e seus respectivos acrescidos, bem como orienta a identificação das áreas de domínio da União dispostas nos incisos III, IV, VI e VII do Artigo 20 da Constituição Federal de 1988.

Neste sentido, o POP confere maior segurança técnica e administrativa aos servidores que atuam nos processos demarcatórios do patrimônio da União, uma vez que consolida a padronização para a execução dos procedimentos normatizados, aumentando assim a eficiência e agilidade processual, diminuindo as não-conformidades e erros subjetivos, bem como integrando as informações obtidas pela SPU ou parceiros nas diferentes regiões brasileiras.

Por fim, espera-se que esta primeira versão do POP seja gradualmente ajustada e enriquecida a partir de sua aplicação em casos concretos e rotineiros da SPU, adaptando-se às melhores geotecnologias e conhecimentos técnicos disponíveis.

Departamento de Caracterização do Patrimônio
Coordenação-geral de Demarcação
Conselho de Demarcadores do Patrimônio da União

SUMÁRIO

1. INTRODUÇÃO
 2. ANÁLISE DE DOCUMENTOS HISTÓRICOS E CARTOGRÁFICOS APLICADAS À CARACTERIZAÇÃO DO PATRIMÔNIO DA UNIÃO
 3. DESENVOLVIMENTO METODOLÓGICO
 4. BUSCA ONLINE POR DOCUMENTOS HISTÓRICOS E CARTOGRÁFICOS
 5. OFÍCIO ÀS INSTITUIÇÕES ESPECIALIZADAS
 6. OFÍCIO ÀS PREFEITURAS E INSTITUIÇÕES EM GERAL
 7. ANÁLISE INDIVIDUAL DE DOCUMENTOS HISTÓRICOS E CARTOGRÁFICOS
 8. ANÁLISE COMPARATIVA DE DOCUMENTOS HISTÓRICOS E CARTOGRÁFICOS
 9. CONSIDERAÇÕES TÉCNICAS
- REFERÊNCIAS LEGAIS E NORMATIVAS

CARACTERIZAÇÃO DO PATRIMÔNIO

DATA: 28/03/2024

POP CGIPA Nº 06/2022

Versão: 1.0

ANÁLISE INDIVIDUAL E COMPARATIVA DE DOCUMENTOS HISTÓRICOS E CARTOGRÁFICOS

Finalidade:

Orientar sobre os procedimentos a serem observados para a análise individual e comparativa de documentos históricos e cartográficos, conforme Arts. 51, 52 e 55 da [Instrução Normativa SPU/SEDDM/ME nº 28, de 26 de abril de 2022](#).

Periodicidade:

Variável

Aplicativos ou sistemas utilizados:

QGIS

Responsáveis pela execução:

Servidores da SPU que atuam na Caracterização do Patrimônio e áreas afins

1. INTRODUÇÃO

Este POP detalha os procedimentos técnicos normatizados pelos Arts. 11 e 16 e da [Instrução Normativa SPU/SEDDM/ME nº 28, de 26 de abril de 2022](#) que estabelece os critérios e procedimentos para a demarcação de terrenos de marinha, terrenos marginais e seus respectivos acrescidos, bem como orienta a identificação das áreas de domínio da União dispostas nos incisos III, IV, VI e VII do Artigo 20 da Constituição Federal de 1988.

Destaca-se inicialmente as contribuições técnicas da realizadas pela Universidade Federal de Santa Catarina - UFSC no âmbito do Termo de Execução Descentralizada nº 08/2020, que objetivou a formulação de propostas para o levantamento, análise e georreferenciamento de documentos históricos e cartográficos, dados ambientais e fundiários para subsidiar a caracterização das áreas de domínio da União.

O processo SEI-ME nº 10154.106486/2021-21 sistematiza os produtos técnicos elaborados no âmbito deste TED, destacando-se o Produto 4 – Relatório de metodologia revisado de caracterização da Linha de Costa que mais se aproxime da LPM de 1831 (21106687).

2. ANÁLISE DE DOCUMENTOS HISTÓRICOS E CARTOGRÁFICOS APLICADAS À CARACTERIZAÇÃO DO PATRIMÔNIO DA UNIÃO

A análise individual e comparativa de documentos históricos e cartográficos de autenticidade irrecusável é o procedimento técnico que deve ser utilizado em todos os processos de determinação da Linha do Preamar Médio - LPM ou da Linha Média das Enchentes Ordinárias - LMEO, conforme disposto no art. 10 do Decreto-Lei nº 9.760, de 1946, bem como para a identificação direta dos manguezais descaracterizados.

Os documentos históricos e cartográficos de autenticidade irrecusável são aqueles quando produzidos por instituições especializadas de capacidade técnica reconhecida ou aqueles documentos levantados, tratados, estruturados e analisados pela Comissão quanto à sua aptidão e adequabilidade ao processo demarcatório.

São considerados documentos históricos e cartográficos os antigos mapeamentos territoriais, geoambientais e de infraestrutura, as aerofotografias e imagens de satélite de acervo, as certidões, matrículas, transcrições e memoriais descritivos, as cartas náuticas, topográficas ou temáticas, fotos, gravuras e pinturas, relatórios, análises históricas, periódicos, relatos e depoimentos.

Entre os principais elementos ou linhas de apoio a serem identificados nos documentos históricos e cartográficos destacam-se:

- I - curvas de nível, pontos cotados ou batimetria;
- II - aterros e acrescidos, naturais ou artificiais;
- III - pontos identificáveis na paisagem, tais como limites naturais, construções, arruamentos ou logradouros remanescentes;
- IV - dinâmica e configuração pretérita da faixa ou linha de costa;
- V - existência de áreas sujeitas à inundação, terrenos de mangue ou manguezais, praias e águas interiores sob influência de marés; e
- VI - represamentos e barramentos.

3. DESENVOLVIMENTO METODOLÓGICO

A primeira etapa do procedimento metodológico refere-se ao levantamento de dados e acesso às suas respectivas fontes, objetivando a preparação de um acervo de dados capaz de subsidiar os procedimentos de análise necessários ao apoio da caracterização do Patrimônio.

As principais tipologias de documentos históricos e cartográficos utilizados nos processos demarcatórios são:

- a) **Dados para mapeamento:** Arquivos vetoriais destinados à avaliação das condicionantes territoriais, geoambientais e de infraestrutura que permeiam o processo demarcatório.
- b) **Imageamentos:** Aerofotografias e/ou imagens de satélite destinadas à identificação das transformações espaciais no meio e à análise da dinâmica de linha de costa.
- c) **Dados fundiários:** Certidões, matrículas, transcrições e/ou memoriais descritivos que apoiem na descrição do histórico de dominialidade das áreas avaliadas.
- d) **Documentos cartográficos antigos:** Mapas temáticos, cartas náuticas e/ou plantas topográficas destinados ao referenciamento espacial da LPM ou LMEO e ao estabelecimento de linhas de apoio aos estudos demarcatórios.
- e) **Iconografia histórica:** Fotos, gravuras e/ou pinturas destinadas à identificação de elementos para interpretação da paisagem.
- f) **Materiais descritivos/depoimentos:** Relatórios, análises históricas, relatos históricos, periódicos e/ou depoimentos que apoiem na identificação de marcos de intervenção na paisagem e na estruturação de uma linha do tempo da dinâmica costeira.
- g) **Dados maregráficos ou fluviométricos:** Registros de séries temporais da evolução do nível do mar ou enchentes fluviais.

A segunda etapa engloba as ações que devem ser executadas para o tratamento e a estruturação dos dados, deixando-os aptos à sistematização e preparando-os para a etapa de análise. Nesta etapa deve ser verificada a autenticidade dos materiais secundários obtidos, conferindo se a instituição de origem é reconhecida e/ou se apresenta capacidade técnica.

Em seguida os dados devem ser comparados com a base já disponível no acervo da SPU/ME para a identificação de eventuais arquivos repetidos ou desatualizados.

Caso o dado deva ser incorporado à base e esteja disponível para download, basta adquiri-lo para encerrar o levantamento. Já nas circunstâncias em que o dado não está acessível de forma pública, é necessário oficiar a instituição de origem ou mantenedora para a obtenção destes insumos.

A terceira etapa de análise, por sua vez, tem como objetivo principal a validação da autenticidade dos documentos, incluindo os procedimentos para geração de informações que possibilitem a definição dos produtos mais adequados para a caracterização da linha da preamar média.

A última etapa consiste na consolidação de todas as informações geradas que servirão de insumo para a caracterização da linha da preamar média, indicando como proceder para executar a integração dos resultados, realizar os diagnósticos do meio e apresentar os produtos.

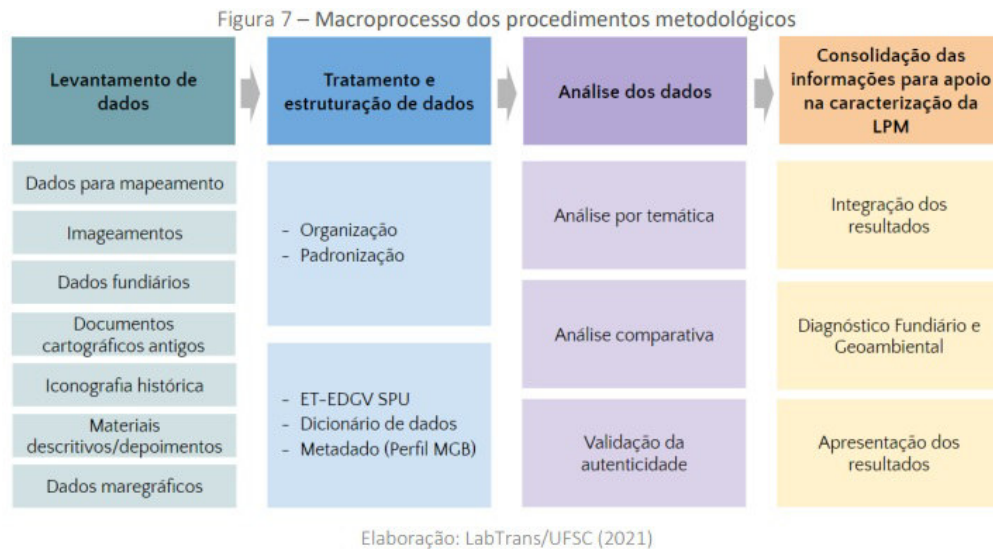


Figura 3.1. Macroprocesso dos procedimentos metodológicos. Fonte: LabTrans/UFSC.

4. BUSCA ONLINE POR DOCUMENTOS HISTÓRICOS E CARTOGRÁFICOS

A pesquisa por documentos históricos e cartográficos foi realizada nos acervos iconográficos virtuais de bibliotecas referência, tais:

4.1. [Biblioteca Digital da Fundação Biblioteca Nacional](http://bndigital.bn.gov.br/acervodigital) - <http://bndigital.bn.gov.br/acervodigital>



ACERVO DIGITAL

Todos os campos	<input type="text" value="amapá"/>	E	Ano edição	<input type="text"/> a <input type="text"/>	<input type="button" value="Buscar"/>
Título	<input type="text"/>	E	Coleção	<input type="text" value="Qualquer"/>	<input type="button" value="Limpar"/>
Autor	<input type="text"/>	E	Acervo	<input type="text" value="Cartográfico"/>	
Assunto	<input type="text"/>		Material	<input type="text" value="Qualquer"/>	
Últimas aquisições	igual a <input type="text"/>		Idioma	<input type="text" value="Qualquer"/>	
			Ordenação	<input type="text" value="Título - crescente"/>	

Registros com conteúdo digital

Filtros Selecionar todos Desmarcar selecionados

11 registros encontrados - 2 Páginas 1 2

- Idioma**
- Português (7)
 - Latim (2)
 - Francês (1)
- Ano**
- [1636?] (1)
 - [1798?] (1)
 - [18-] (1)
 - [1800?] (1)
- [Ver mais](#)



Material	Mapa
Título	Brasiliannisch Guyana [Cartográfico] : (Litoral zwischen Oyapock und Amazonas) ... / Escala de 1:2.000.000
Ano	1897
Assuntos	Amapá - Mapas
JPG	http://objdigital.bn.br/objdigital2/acervo_digital/div_cartografia/cart172349/cart172349.jpg
HTM	http://objdigital.bn.br/objdigital2/acervo_digital/div_cartografia/cart172349/cart172349.html

- Selecionar
-
-

Figura 4.1. Página de busca de cartografias na página da Biblioteca Nacional

4.2. [Biblioteca Nacional Digital de Portugal](https://bndigital.bnportugal.gov.pt/project/cartografia/) - <https://bndigital.bnportugal.gov.pt/project/cartografia/>

Cartografia

SÉCULOS

XV XVI XVII XVIII XIX XX XXI

AUTORES

A	B	C	D	E	F
G	H	I	J	K	L
M	N	O	P	Q	R
S	T	U	V	W	X
Y	Z				

TÍTULOS

0 - 9	A	B	C	D	E
F	G	H	I	J	K
L	M	N	O	P	Q
R	S	T	U	V	W
X	Y	Z			

Títulos por B

- Baetica propter angustias spatii tabulae generalis ampliore modulo iterata
- Bahia das Salinas
- Bahia das Salinas
- Bahia de Todos os Sanctos
- Bahia de Tungue, parte Oeste
- Bahia de Tungue, parte Oeste
- Baía das Salinas
- Bairro Alto
- Bairro d'Alfama
- Barcelonne ville et port fameux d'Espagne capitale de la principauté de Catalogne située sur la Mer...
- Barra e canais de Faro e Olhão
- Barra e Rio Linde, reconhecimento hydrográfico até Micahune
- Barra e Rio Linde, reconhecimento hydrographico até Micahune
- Barra e rio Linde, reconhecimento hydrographico até Micahune
- Barras do rio Muite e canaes que cortam as mesmas terras
- Barras do Rio Muite e canaes que cortam as mesmas terras
- Basse Aethiopie, qui comprend les royaume du Congo, coste et Pays des Cafres, empires du...
- Bataille d'Almanza dans le royaume de Valence ou l'armée des allies fut deffaitte par celle des deux...
- Bataille d'Aspern le 21 et 22 Mai entre S.A.I. l'Archiduc Charles et S.M.I. l'Empereur Napoléon
- Bataille d'Enzerdorf donné le 5 Juillet entre S.A.I.l'Archiduc Charles et S.M. l'Empereur Napoléon
- Bataille de Pultowa donnée au mois de Juin 1709
- Bataille de Pultowa donnée au mois de Juin 1709

Figura 4.2. Página de busca de cartografias na página da Biblioteca Nacional Digital de Portugal

4.3. [Biblioteca Nacional da França - Gallica](https://gallica.bnf.fr/services/engine/search/advancedSearch/) - https://gallica.bnf.fr/services/engine/search/advancedSearch/

(BnF) Gallica TODO GALLICA

CATÁLOGO Y TEXTO

POR TIPO DE MATERIAL

Libros Manuscritos **Material cartográfico** Imágenes

Presna y revistas Audios Partituras Objetos Videos

POR PROXIMIDAD

Estoy buscando la palabra a una distancia de palabra(s) de la siguiente palabra

POR DATOS DE EDICIÓN

De hasta

POR INSTITUCIÓN O SITIO DE CONSULTA

POR FORMATO

POR COLECCIÓN DIGITAL O TEMA

Ordenar los resultados

Al título del periódico Al ejemplar del periódico Búsqueda exacta

Figura 4.3. Página de busca de cartografias na página da Biblioteca Nacional da França - Gallica

4.4. [Biblioteca do Congresso Norte Americano](https://www.loc.gov/maps/) - https://www.loc.gov/maps/

FORMAT

Map

[Search Maps](#)

[Collections with Maps](#)

Results: 1-25 of 240 | Refined by: [Original Format: Map](#) [Available Online](#)

Refine your results

- Available Online 240
- All Items 3,241

Original Format

- Map 240
- Map 240
- Book/Printed Material 3
- Manuscript/Mixed Material 3
- Photo, Print, Drawing 3

Online Format

- Image 235
- Compressed Data 110
- PDF 16
- Online Text 4
- Web Page 2

Date

- 2000 to 2099 3
- 1900 to 1999 40

Search Maps

View [List](#) Sort By [Relevance](#)




COLLECTION

The United States and Brazil: Expanding Frontiers, Comparing Cultures

This online collection contains digitized items from the Library of Congress collection that was originally made available as The United States and Brazil: Expanding Frontiers, Comparing Cultures/Brasil e Estados Unidos: Expandindo Fronteiras, Comparando Culturas, as part of the Global Gateways Initiative.

Collection Items: [View 81 Items](#)



MAP

Brazil.

This map of Brazil is a Tallis map, identifiable by the scrolling on the borders and the finely-drawn scenes inscribed on the map. John Tallis and Co. was a British mapmaking firm that operated from roughly 1835 to 1860. The map was drawn and engraved by cartographer John Rapkin. Tallis maps were known for their accurate designs and numerous place names and geographical details,...

Contributor: Lacey, W. - Rapkin, John - Winkles, H.

Date: 1851

Figura 4.4. Página de busca de cartografias na página da [Biblioteca do Congresso Norte Americano](#)

4.5. [Biblioteca Britânica](https://www.bl.uk/subjects/maps) - <https://www.bl.uk/subjects/maps>

4.6. [Biblioteca Nacional de Espanha](http://bdh.bne.es/bnearch/AdvancedSearch.do?showAdvanced=true) - <http://bdh.bne.es/bnearch/AdvancedSearch.do?showAdvanced=true>



Inicio Descubrir colecciones Acerca de la digitalización

Buscar en los campos

Todos los campos Y

Todos los campos Y

Todos los campos +

Fecha: Entre Desde Hasta

Busque en el texto de los documentos

Tipo de documento

- Dibujos, grabados y fotografías (49552)
- Carteles (1237)
- Dibujos (12786)
- Fotografías (11443)
- Grabados (23136)
- Libro (97317)
- Manuscrito (26003)
- Material cartográfico impreso (11329)
- Material cartográfico manuscrito (777)
- Música impresa (26600)
- Música manuscrita (4957)
- Prensa y Revistas (2020)
- Registro sonoro musical (19685)
- Registro sonoro no musical (434)

Lengua: Todas

Figura 4.5. - Página de busca de cartografías na página da [Biblioteca Nacional de Espanha](#)

4.7. [David Rumsey Map Collection](https://www.davidrumsey.com/) - <https://www.davidrumsey.com/>

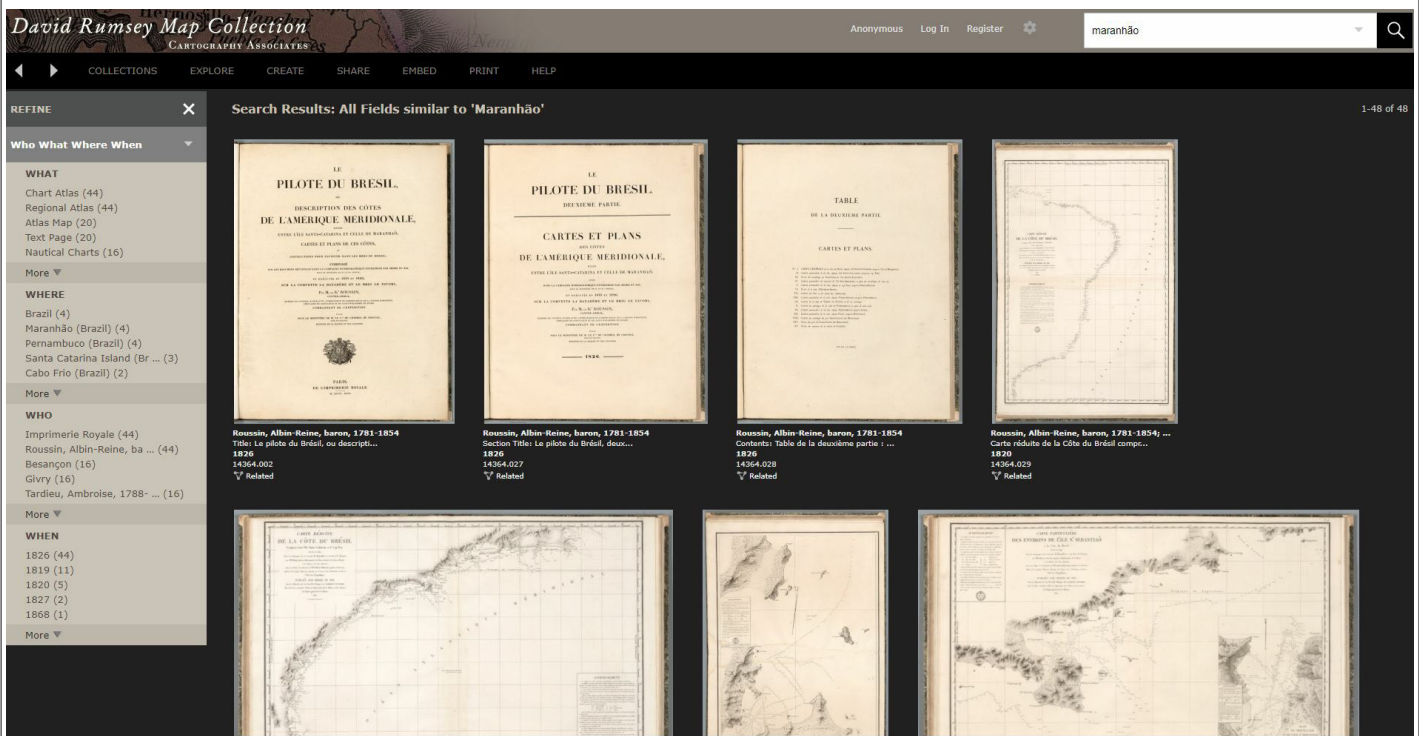


Figura 4.7. - Página de busca de cartografías na página da [David Rumsey Map Collection](#)

A pesquisa por documentos históricos e cartográficos existentes no acervos deve ser realizada seção de cartografia, iconografia ou hemeroteca destas bibliotecas, utilizando-se as seguintes palavras-chave de referência.

São exemplos de palavras-chave a partir das quais pode-se adequar ao trecho de cada Comissão:

"Paraná", "Parana" "Iguaçu", "Iguazu", "parnaíba", "parnahyba", "guiana", "França Equinocial", "madeira river", "amazonian", "porto de santos",

Destaca-se que por vezes será necessário traduzir as palavras-chave para o idioma natural das bibliotecas estrangeiras pesquisadas.

Outras bibliotecas e acervo cartográficos também podem fornecer insumos importantes, tais como:

1. [Biblioteca da Fundação Alexandre de Gusmão](#) do Itamaraty;
2. [Biblioteca de Cartografia Histórica do Instituto de Estudos Brasileiros](#) da Universidade de São Paulo
3. [Biblioteca do Senado Federal](#)

5. OFÍCIO ÀS INSTITUIÇÕES ESPECIALIZADAS

O levantamento dos documentos históricos e cartográficos será realizado a partir da consulta à entidades de capacidade técnica reconhecida por meio de ofício circular, conforme o modelo apresentado pelo ANEXO V da [Instrução Normativa SPU/SEDDM/ME nº 28, de 26 de abril de 2022](#).

O referido ofício circular será enviado pela Unidade Central da SPU para as seguintes instituições:

- I - Ministérios da Economia, Meio Ambiente, Infraestrutura, Agricultura, Ciência e Tecnologia ou Desenvolvimento Regional;
- II - Diretoria do Serviço Geográfico do Exército - DSG ou Ministério da Defesa;
- III - Diretoria de Hidrografia e Navegação da Marinha do Brasil - DHN;
- IV - Companhia de Pesquisa de Recursos Minerais - CPRM;
- V - Agência Nacional de Energia Elétrica - ANEEL;
- VI - Agência Nacional de Águas e Saneamento Básico - ANA;
- VII - Instituto Nacional de Pesquisas Espaciais - INPE;
- VIII - Instituto Brasileiro de Geografia e Estatística - IBGE;
- IX - Biblioteca Nacional
- X - Itamaraty ou Ministério das Relações Exteriores;
- XI - Instituto do Patrimônio Histórico e Artístico Nacional - IPHAN.

O referido ofício circular será enviado pela Superintendência na UF para as seguintes instituições:

- XII - Bibliotecas estaduais ou regionais;
- XIII - Institutos históricos e geográficos/cartográficos regionais;
- XIV - Universidades, institutos e centros de pesquisa;
- XV - Secretarias estaduais ou municipais;
- XVI - Projeto de Gestão Integrada da Orla Marítima - Projeto Orla e os Planos de Gestão Integrada da Orla Marítima - PGI;
- XVII - Cúrias, igrejas e templos religiosos;
- XVIII - Cartórios;
- XIX - Prefeituras municipais e câmaras de vereadores;
- XX - Museus estaduais ou regionais;
- XXI - Empresas de aerolevantamentos; e
- XXII - Empresas de tratamento e/ou abastecimento de água.

6. OFÍCIO ÀS PREFEITURAS E INSTITUIÇÕES EM GERAL

A solicitação de documentos históricos e cartográficos às prefeituras deverá ser realizado por meio do ofício de agendamento da Audiência Pública de Demarcação das Áreas da União, conforme modelo apresentado pelo ANEXO V da [Instrução Normativa SPU/SEDDM/ME nº 28, de 26 de abril de 2022](#).

O conteúdo padrão à ser incluído nos ofícios às prefeituras é apresentado abaixo.

ASSUNTO: Solicitação de plantas e documentos para subsidiar a determinação do posicionamento da [LINHA MÉDIA DAS ENCHENTES ORDINÁRIAS - LMEO ou LINHA DO PREAMAR MÉDIO - LPM] no município de [nome do município].

Senhor [cargo do destinatário],

1. O Superintendente do Patrimônio da União no [UF], do Ministério da Economia, informa que está sendo realizada a demarcação dos [terrenos marginais ou terrenos de marinha], nos trechos compreendidos entre [descrição do trecho], no município de [nome do município], por intermédio da Comissão de Demarcação designada pela Portaria SPU nº [número], de [data].

2. Diante disso, a SPU, em conformidade com o disposto no § 3º do art. 11 do Decreto-Lei nº 9.760, de 5 de setembro de 1946, e na Lei nº 9.636, de 15 de maio de 1998, vem notificar esse município, para que até o dia [antecedência mínima de trinta dias da data da audiência] ofereça a exame documentos e plantas que possuir relativos ao trecho a ser demarcado, atuais e antigos, a fim de subsidiar os trabalhos da referida Comissão, conforme o Processo Administrativo nº [número].

3. Os documentos podem ser entregues via endereço eletrônico [e-mail da SPU/UF], via Portal de Serviços da SPU (<http://sistema.patrimoniode todos.gov.br>) ou na sede da Superintendência do Patrimônio da União no [UF], situada na [endereço], das [horário de atendimento].

4. Havendo falhas, incidentes de segurança ou tecnológicos, eventos climáticos adversos ou outros imprevistos relevantes na data ou durante a APDAU eletrônica ou presencial que obriguem a sua suspensão, ela poderá ser reiniciada em até 02 (duas) horas ou adiada para o próximo dia útil, no mesmo local e horário, limitando-se a adiamentos de 05 (cinco) dias consecutivos.

Atenciosamente, [NOME DO SUPERINTENDENTE] Superintendência do Patrimônio da União/[UF]

Os eventos 30030799 ou 18726861 apresentam exemplos de tais ofícios.

REFERÊNCIAS LEGAIS E NORMATIVAS

[Decreto-Lei nº 9.760, de 05 de setembro de 1946](#)

[Instrução Normativa SPU/SEDDM/ME nº 28, de 26 de abril de 2022](#)

OBSERVAÇÕES

1. Qualquer dúvida, crítica ou sugestão a esse Procedimento Operacional Padrão, entrar em contato pelo email cgipa@economia.gov.br.

REVISÃO	DESCRIÇÃO DAS ALTERAÇÕES	DATA
00	Versão inicial	28/03/2024
Elaborado por:	Antonio Afonso	
Validado por:	Conselho de Demarcadores e CGDEM	



MINISTÉRIO DA ECONOMIA
Secretaria Especial de Desestatização, Desinvestimento e Mercados
Secretaria de Coordenação e Governança do Patrimônio da União
Superintendência do Patrimônio da União no Amapá

OFÍCIO CIRCULAR SEI nº 3621/2021/ME

Macapá, 20 de setembro de 2021.

À Vossa Excelência

ANTONIO PAULO DE OLIVEIRA FURLAN

Prefeito Municipal

Prefeitura Municipal de Macapá

Av. FAB, 840 - Centro

CEP: 68.900-909 - Macapá/AP

E-mail: gabinete.pmm@gmail.com

À Vossa Excelência

SEBASTIÃO FERREIRA DA ROCHA

Prefeito Municipal

Prefeitura Municipal de Santana

Av. Santana, 2913 – Bairro Paraíso

CEP: 68928-060 - Santana/AP

E-mail: gabinete@santana.ap.gov.br

Site: www.santana.ap.gov.br

À Vossa Excelência

CARLOS SAMPAIO DUARTE

Prefeito Municipal

Prefeitura Municipal de Amapá

Av. Cônego Domingos Maltez, 63

CEP 68950-000 - Amapá/AP

E-mail: prefeituraamapa@pma.ap.gov.br

E-mail: prefeitoamapa@gmail.com

À Vossa Excelência

REINALDO SANTOS BARROS

Prefeito Municipal

Prefeitura Municipal de Calçoene

Av. Teodoro Antonio Leal, 264

Representação: Av. Hildemar Maia, nº 770 A, esquina com Euclides da Cunha

CEP 68.960-000 - Calçoene/AP

E-mail: prefeito@calcoene.ap.gov.br

E-mail: gabinete@calcoene.ap.gov.br/rei19@bol.com.br

À Vossa Excelência
RAIMUNDO BARBOSA AMANAJÁS FILHO
Prefeito Municipal
Prefeitura Municipal de Cutias do Araguari
Rua. Primeiro de Maio, 34, Cutias - AP, 68973-000
E-mail: raimundoamanajas@bol.com.br

À Vossa Excelência
JOÃO ALVARO ROCHA RODRIGUES
Prefeito Municipal
Prefeitura Municipal de Ferreira Gomes
Av. Princesa Izabel - Centro
CEP 68.900-000 - Ferreira Gomes/AP
E-mail: gabinetepmfg@gmail.com

À Vossa Excelência
JOSÉ SERAFIM PICANÇO FILHO
Prefeito Municipal
Prefeitura Municipal de Itaubal
Av. Laurita de Almeida Barbosa, nº 1134
CEP 68976-000 - Itaubal/AP
E-mail: pmitaubal@hotmail.com
E-mail: serafimpicano@gmail.com

À Vossa Excelência
JOÃO DA SILVA COSTA
Prefeito Municipal
Prefeitura Municipal de Mazagão
Rua Veiga Cabral, 01 – Centro
CEP: 68.900-000 - Macapá-AP
E-mail: dudaoprefeito@gmail.com

À Vossa Excelência
BRENO MIGUEL
Prefeito Municipal
Prefeitura Municipal de Oiapoque
Rua Joaquim Caetano da Silva, nº 460, Centro
CEP 68980-000 - Oiapoque/AP
E-mail: oiapoquepm@hotmail.com
E-mail: brenolimaalmeida@gmail.com

À Vossa Excelência
ELIZABETH PELAES DOS SANTOS
Prefeita Municipal
Prefeitura Municipal de Pedra Branca do Amapari
Av. Francisco Braz, 347
CEP: 68945-000 - Pedra Branca do Amapari/AP

E-mail: gabinete@pmpba-ap.com.br
E-mail: lpilaes@yahoo.com.br
E-mail: bethpelaes@hotmail.com

À Vossa Excelência
JOSÉ MARIA BESSA DE OLIVEIRA
Prefeito Municipal
Prefeitura Municipal de Porto Grande
E-mail: jmbessa@gmail.com
E-mail: prefeiturapg.gab@gmail.com

À Vossa Excelência
JUNIOR LEITE
Prefeito Municipal
Prefeitura Municipal de Pracuúba
Av. São Pedro, 67 - Central
CEP: 68.900-00 - Pracuúba/AP
E-mail: prefeiturapracuuba@hotmail.com
E-mail: dulcegibson@hotmail.com

À Vossa Excelência
ELSON BELO LOBATO
Prefeito Municipal
Prefeitura Municipal de Serra do Navio
Rua A , Intermediário
CEP : 68.948-000 - Serra do Navio/AP
E-mail: prefeito.elson@gmail.com
E-mail: prefeituraserradonavio@gmail.com

À Vossa Excelência
BRUNO MINEIRO
Prefeito Municipal
Prefeitura Municipal de Tartarugalzinho
Rua São Luis, 809, Centro,
CEP: 68.990-000 - Tartarugalzinho - AP
E-mail: gabinete@tartarugalzinho.ap.gov.br
E-mail: javacastanhoadv@gmail.com
E-mail: dentartatugalzinho25@gmail.com

À Vossa Excelência
ARY DUARTE DA COSTA
Prefeito Municipal
Prefeitura Municipal de Vitória do Jari
Passagem José Simeão de Sousa, 4591 - Prainha,
CEP: 68.924-000 - Vitória do Jari/AP
www.vitoriadojari-ap.com.br
E-mail: pmvj@bol.com.br
E-mail: gabinete.pmvj@gmail.com / aryduarte2021@gmail.com

À Vossa Excelência
MARCIO CLAY DA COSTA SERRÃO
Prefeito Municipal
Prefeitura Municipal de Laranjal do Jari
Av. Tancredo Neves, s/n - Centro
CEP: 68.920-000 - Laranjal do Jari/AP
E-mail: contato@laranjaldojari.ap.gov.br

Assunto: Solicitação de plantas e documentos para subsidiar demarcação dos terrenos marginais e de marinha no estado do Amapá

Referência: Ao responder este Ofício, favor indicar expressamente o Processo nº 19739.126638/2021-14

Prezado Senhor,

1. A Superintendente do Patrimônio da União no Amapá, da Secretaria Especial de Desestatização, Desinvestimento e Mercados do Ministério da Economia, informa que está sendo realizada a demarcação dos terrenos marginais e de marinha no estado do Amapá, por intermédio da Comissão de Identificação e Demarcação das áreas de domínio constitucional da União, instituída pela Portaria SPU-AP nº 22.294, de 13/10/2020, publicada no D.O.U. em 15/10/2020.

2. Diante disso, a SPU, em conformidade com o disposto no §3º do art. 11 do Decreto-Lei nº 9.760/46 e na Lei nº 9.636/98, vem notificar esse Município, no prazo de 30 (trinta) dias, para fornecer documentos e plantas atuais e antigos, que possuir relativos ao polígono de abrangência do município, tais como, cartas topográficas, cartas planimétricas, cartas de drenagem, imagens e fotos aéreas, documentos informativos/históricos, a fim de subsidiar os trabalhos da referida Comissão, conforme o Processo Administrativo nº 19739.126638/2021-14 e relacionados.

3. Os documentos podem ser entregues via e-mail spu.ap@economia.gov.br, postal ou presencialmente, na sede da Superintendência do Patrimônio da União no Amapá, sito à avenida Iracema Carvão Nunes, nº 625, 2º andar - Bairro Centro - Macapá/AP - CEP 68900-910, das 8:00 às 14:00 h - telefones de contato (96) 3198-2726 ou 3198-2746.

4. Quaisquer informações e/ou esclarecimentos, contatar os técnicos da SPU/AP, José Elias de Souza Ávila (e-mail: jose.avila@economia.gov.br) e Mauro Henrique Montoril Santiago (e-mail: mauro.santiago@economia.gov.br), telefone (96) 3198-2723.

Atenciosamente,

Documento assinado eletronicamente

KILENE DIAS AMANAJÁS

Superintendente do Patrimônio da União no Amapá - Substituta



Documento assinado eletronicamente por **Kilene Dias Amanajás, Superintendente Substituto(a)**, em 20/09/2021, às 12:33, conforme horário oficial de Brasília, com fundamento no § 3º do art. 4º do [Decreto nº 10.543, de 13 de novembro de 2020](#).



A autenticidade deste documento pode ser conferida no site https://sei.economia.gov.br/sei/controlador_externo.php?acao=documento_conferir&id_orgao_acesso_externo=0, informando o código verificador **18726861** e o código CRC **B6BCBA14**.

Av. Iracema Carvão Nunes, nº 625, 2º andar - Bairro Centro
CEP 68900-910 - Macapá/AP

(96) 3198-2726 / 3198-2746 - e-mail spu.ap@economia.gov.br - www.economia.gov.br

Referência: ao responder este Ofício, favor indicar expressamente o Processo nº 19739.126638/2021-14. SEI nº 18726861