

ESPECIFICAÇÕES DO MUNICÍPIO

1. Nome do Município/UF:
2. Nome do(a) atual Prefeito(a) Municipal:
3. Nome do(a) atual Gestor(a) Titular Municipal de Utilização de Praias:
4. Nome do(a) atual Gestor(a) Substituto(a) Municipal de Utilização de Praias:
5. O Município já aderiu ao Projeto Orla?

*Se sim, especifique a baixo:*

- a. Data de adesão ao Projeto Orla:
  - b. Nome do instrutor e/ou responsável:
  - c. Data da **Oficina I** do Projeto Orla:
  - d. Data da **Oficina II** do Projeto Orla:
6. O Município instituiu o Comitê Gestor da Orla, de que trata o inciso VI da Cláusula Terceira do TA

*Se sim, encaminhe a cópia do ato normativo que o instituiu via e-mail à SPU ( [nugep-spu@planej](mailto:nugep-spu@planej) formato: "UF\_município\_número do indicador"*

*Se sim, especifique a baixo:*

- a. **Data de instituição** do Comitê Gestor da Orla:
- b. **Composição** do Comitê Gestor da Orla:

c. **Número de atas** do Comitê Gestor da Orla:

8

7. O Município possui ou já desenvolveu o Plano de Gestão Integrada da Orla Marítima (PGI)?

*Se sim, encaminhe o arquivo de comprovação via e-mail à SPU ( [nugep-spu@planejamento.gov.br](mailto:nugep-spu@planejamento.gov.br) formato: "UF\_município\_número do indicador"*

*Se sim, especifique a baixo:*

a. Data do envio do PGI à **Comissão Técnica Estadual** (CTE):

b. Data do envio do PGI à **Comissão Nacional** (CN):

c. Data da audiência pública em que o PGI foi legitimado:

22/12/2014

8. O Plano de Gestão Integrada da Orla Marítima (PGI) é incorporado à legislação municipal?

*Se sim, encaminhe a legislação na qual o PGI foi incorporado via e-mail à SPU ( [nugep-spu@planejamento.gov.br](mailto:nugep-spu@planejamento.gov.br) formato: "UF\_município\_número do indicador"*

9. O Município já implementou alguma das ações previstas no Plano de Gestão Integrada da Orla M

*Se sim, especifique abaixo quais ações já foram implementadas:*

10. O Município possui Planta de Valores Genéricos (PVG)?

#### TRANSPARÊNCIA DA GESTÃO E TRATAMENTO DE RECLAMA

11. Houve substituição do(a) Gestor(a) Titular e/ou Substituto(a) neste ano?

*Se sim, houve atualização no portal de serviços da SPU na internet conforme o prazo estipulado p*

**Nota:**

*O prazo estipulado pelo TAGP é de até 5 (cinco) dias após a substituição.*

12. Data de assinatura do Termo de Adesão à Gestão de Praias (TAGP):

13. Data de publicação do extrato do TAGP no Diário Oficial do Município:

14. Data de publicação do extrato do TAGP em jornal de grande circulação local:

15. Data de encaminhamento de cópia do TAGP à Câmara de Vereadores:

16. Extensão total da orla do Município:  km

17. Extensão da orla municipal na área objeto do TAGP:  km

18. Número de praias **na área objeto do TAGP**:

19. Número **total** de praias do Município:

20. O Município possui ações e/ou campanhas educativas para o uso responsável e seguro de praias

*Se sim, especifique a seguir o funcionamento destas ações e/ou campanhas:*

Curso de Boas Práticas oferecido pela Secretaria de Meio Ambiente aos vendedores ambulantes visando orientação e cumprimento das condições e restrições da Autorização

21. O Município possui plano de ordenamento da faixa de areia das praias?

**Nota:**

*Plano de ordenamento é um instrumento não previsto na legislação brasileira que busca zonear a praia ter para determinadas atividades, impondo normas com relação à publicidade e ao comércio, dentre outras qu*

*Se sim, encaminhe o arquivo de comprovação via e-mail à SPU ( [nugep-spu@planejamento.gov.br](mailto:nugep-spu@planejamento.gov.br) formato: "UF\_município\_número do indicador"*

22. Existe articulação entre instrumentos de planejamento e ordenamento territorial da área do TAC

**Nota:**

*Por exemplo: articulação entre o Plano de Gestão Integrada da Orla - PGI, o Plano Municipal de Gerenciam Costeiro - ZEEC, o Plano Diretor, o Código de Posturas, dentre outros.*

*Se sim, especifique a seguir como ocorre esta integração:*

Atualmente o Município está revisando o Plano Diretor, Plano Ambiental Municipal e Zoneame secretarias e demais órgãos apoiadores estão realizando reuniões com objetivo de que as inform Plano de Manejo de Dunas.

23. O Município possui Plano Municipal de Turismo?

*Se sim, encaminhe o arquivo de comprovação via e-mail à SPU ( [nugep-spu@planejamento.gov.br](mailto:nugep-spu@planejamento.gov.br) formato: "UF\_município\_número do indicador"*

24. O Município possui espaço de fácil acesso para reclamações e denúncias referentes à área objet

*Se sim, especifique abaixo o local, telefone e/ou e-mail e os responsáveis por atender a estas recl*

Secretaria de Município do Meio Ambiente - 32337275 - [smma@riogrande.rs.gov.br](mailto:smma@riogrande.rs.gov.br) / :

Quantas reclamações e/ou denúncias foram **recebidas** neste ano?

0

Quantas reclamações e/ou denúncias foram **respondidas** neste ano?

0

25. A área objeto do TAGP possui fiscalização relacionada ao seu cumprimento?

Se sim, informe o número de fiscais que atuam na área objeto do TAGP:

3

Qual a sua avaliação sobre a quantidade de fiscais que atuam na área objeto do TAGP?

26. Qual o endereço do sítio eletrônico institucional do Município para divulgação das informações r

**Nota:**

Este sítio eletrônico diz respeito à página em que o Município disponibiliza o registro dos documentos citad  
Portaria Nº 44, de 31 de maio de 2019

27. Estão disponíveis no sítio eletrônico institucional do Município as normas sobre uso e ocupação r

**Nota:**

Por exemplo, o Plano Diretor Municipal, a Lei de Diretrizes Urbanísticas, dentre outros.

Se sim, informe abaixo o link específico no qual estes documentos estão disponibilizados:

[www.riogrande.rs.gov.br / www.decide.riogrande](http://www.riogrande.rs.gov.br / www.decide.riogrande)

28. Estão disponíveis no sítio eletrônico institucional do Município os Códigos de Obras e de Postura

Se sim, informe abaixo o link específico no qual estes documentos estão disponibilizados:

[www.camarariogrande.rs.gov/leismunicip](http://www.camarariogrande.rs.gov/leismunicip)

29. Estão disponíveis no sítio eletrônico institucional do Município as legislações ambientais **estadua**

Se sim, informe abaixo o link específico no qual estes documentos estão disponibilizados:

30. Estão disponíveis no sítio eletrônico institucional do Município as legislações ambientais **municipais**?

*Se sim, informe abaixo o link específico no qual estes documentos estão disponibilizados:*

---

31. Está disponível no sítio eletrônico institucional do Município o Plano de gestão local de ordenamento do Projeto Orla?

*Se sim, informe abaixo o link específico no qual estes documentos estão disponibilizados:*

---

32. O Município permite a exploração econômica das praias objetos do TAGP por comércio ambulante?

*Se sim, informe abaixo o link específico no qual estão disponibilizados os **editais e resultados de***

---

[www.riogrande.rs.gov.br](http://www.riogrande.rs.gov.br)

33. O Município permite a exploração econômica das praias objetos do TAGP por comércio em quiosques e similares durante a temporada?

*Se sim, informe abaixo o link específico no qual estão disponibilizados os **editais e resultados de***

---

[www.riogrande.rs.gov.br](http://www.riogrande.rs.gov.br)

34. Estão disponíveis no sítio eletrônico institucional do Município os contratos e termos vigentes firmados?

*Se sim, informe abaixo o link específico no qual estes documentos estão disponibilizados:*

---

35. Estão disponíveis no sítio eletrônico institucional do Município as licenças ambientais referentes com terceiros na área objeto do TAGP?

*Se sim, informe abaixo o link específico no qual estes documentos estão disponibilizados:*

ESPECIFICAÇÕES DAS PRAIAS SITUADAS NA ÁREA OB.

Informe os nomes das praias sob gestão municipal abaixo:

Informe

A	Praia do Cassino	
B	B	
C	C	
D	D	
E	E	
F	F	
G	G	
H	H	
I	I	
J	J	
K	K	
L	L	
M	M	
N	N	
O	O	
P	P	
Q	Q	
R	R	
S	S	
T	T	
U	U	
V	V	

W	W	
X	X	
Y	Y	
Z	Z	
AA	AA	
AB	AB	
AC	AC	
AD	AD	



Ministério do Planejamento, Desenvolvimento e Gestão  
Secretaria do Patrimônio da União (SPU)

## RELATÓRIO DE GESTÃO DE PRAIAS MARÍTIMAS URBANAS



byer


Rossana Chiaffitelli

Patricia Coelho Machado



AGP?

[planejamento.gov.br](http://planejamento.gov.br)) no



3/NEMA/COMDEMA/CMHIS/CMT/Z1

[r](#)) no


|

|

|

[ajamento.gov.br](#)) no

Marítima (PGI)?



## ÇÕES DOS USUÁRIOS

elo TAGP?

/2018

'2019

?

tes da temporada de verão./ Distribuição de cartilhas ambiental para uso da faixa de praia.

*restre ou aquática, destinando áreas específicas  
restões que melhoram o espaço público das praias.*

*r) no*

*GP?*

*ento Costeiro - PMGC, o Zoneamento Ecológico-Econômico*

nto Ecológico Econômico, neste processo de revisão as  
nações sejam integradas. Já houve em 2017 a revisão do

*r) no*

*o do TAGP?*

*mações e denúncias:*

Secretaria de Município do Cassino - 32361300

relativas às áreas objetos do TAGP?

*nos no inciso V da cláusula terceira da*

[Redacted]

do solo?

[Redacted] e.rs.gov.br

s?

[Redacted] ais

ais incidentes na área objeto do TAGP?

[Redacted]

Quais incidentes na área objeto do TAGP?

---

dentro da orla, ou o Plano de Gestão Integrada

---

existem?

***licitações públicas para o ano avaliado :***

---

bares, quiosques, tendas, barracas de praia, bares

***licitações públicas para o ano avaliado :***

---

firmados com terceiros na área objeto do TAGP?


---

de acordo com os contratos e termos vigentes firmados



**OBJETO DO TAGP**

As extensões das praias sob gestão municipal abaixo:



\_\_\_\_\_ km

\_\_\_\_\_ km

\_\_\_\_\_ km

\_\_\_\_\_ km

\_\_\_\_\_ km

\_\_\_\_\_ km

\_\_\_\_\_ km

\_\_\_\_\_ km