



SUMÁRIO

<i>Corregedoria</i>	01
<i>Reconhecimento de Limites – DPT</i>	01
<i>Atestado Administrativo – DPT</i>	03
<i>Afastamentos a Serviço – DAGES</i>	07

CORREGEDORIA

DESPACHO DECISÓRIO Nº 7/2017/Pres/Funai

Processo nº 08620.001020/2011-73

Interessado: Fundação Nacional do Índio

No exercício das atribuições a mim conferidas pela Portaria MJ nº 1148, publicada no Diário Oficial da União nº 229, de 30 de novembro de 2015, Seção 2, bem como as previstas no Estatuto aprovado pelo Decreto nº 7.778, de 27 de julho de 2012, publicado no Diário Oficial da União de 30 de julho de 2012, ADOTO, como fundamento deste ato, as conclusões contidas no Relatório Final da Comissão de Processo Administrativo Disciplinar nº 08620.001020/2011-73 e as recomendações da Informação SEI 0186239, para determinar o ARQUIVAMENTO do feito, salvo hipótese de surgimento de novas provas, considerando o teor do artigo 169 da Lei nº 8.112/90.

Dê-se ciência aos interessados.

Brasília, 12 de maio de 2017.

MARCIO ARCOVERDE MORAES

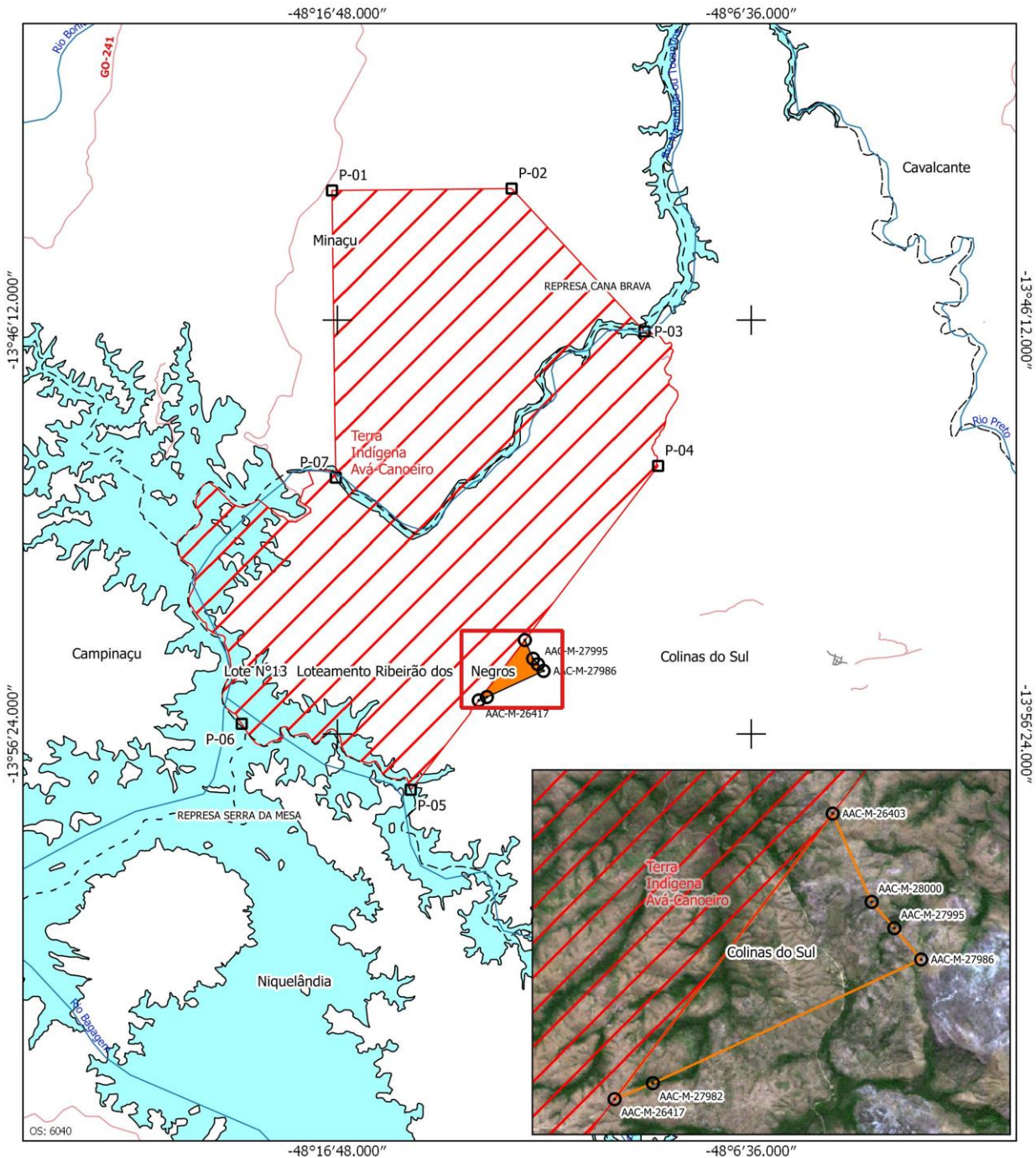
Corregedor

DIRETORIA DE PROTEÇÃO TERRITORIAL

DECLARAÇÃO DE RECONHECIMENTO DE LIMITES Nº: 15 / ANO: 2017

PROCESSO Nº		OFÍCIO DPT Nº	
08620.005744/2017-81		566/2017	
NOME DO(S) INTERESSADO(S)		CPF/CNPJ:	
FURNAS CENTRAIS ELÉTRICAS S/A		23.274.194/0001-19	
ENDEREÇO (rua, bairro, cidade)		CEP	UF
ÁREA ESPECIAL 01 – QN 214 - SAMAMBAIA, BRASÍLIA		72315-000	DF
DENOMINAÇÃO DO(S) IMÓVEL(S)	MUNICÍPIO(S)	UF	SUPERFÍCIE (ha)
LOTE Nº 13 - LOTEAMENTO RIBEIRÃO DOS NEGROS	COLINAS DO SUL	GO	249,8202
CARTÓRIO/COMARCA		MUNICÍPIO(S)	ESTADO(S)
CARTÓRIO DE REGISTRO DE IMÓVEIS		COLINAS DO SUL	GO
REGISTRO(S) OU MATRÍCULA(S)	LIVRO(S) Nº	FOLHA/FICHA(S) Nº (S)	DATA
737	2-B	225	25/11/1997
RESPONSÁVEL TÉCNICO		ATRIBUIÇÃO PROFISSIONAL	
MÁRIO MAURÍCIO VASQUEZ BELTRÃO		ENGENHEIRO CARTÓGRAFO	
REGISTRO NO CREA Nº		ART. Nº	
1.577/D/MS-VISTO/GO 15081		1020150197794	
Observado o procedimento instituído pela Instrução Normativa nº 03/PRES/2012, DECLARAMOS que foram respeitados os limites com os imóveis confinantes de propriedade da União e de posse permanente destinados a indígenas.			

AZELENE INÁCIO, Diretora - FRANKLIMBERG RIBEIRO DE FREITAS, Presidente



Legenda

- Estudo
- Área ou Imóvel
- Terras Indígenas**
- Declarada
- Delimitada
- Homologada
- Regularizada
- Reserva Indígena
- Restrição de Uso
- Limite Municipal
- Limite Estadual
- Sede Municipal
- Hidrografia

1 - O Lote Nº13 Loteamento Ribeirão dos Negros é limítrofe com a TI, AVÁ-CANOEIRO nos pontos: AAC-M-26403 e no AAC-M-26417

Datum SIRGAS 2000
Base Cartográfica : FUNAI - Terras Indígenas / ANA - Hidrografia / DNIT - Sistema Viário / IBGE - Mapa Político

MINISTÉRIO DA JUSTIÇA FUNDAÇÃO NACIONAL DO ÍNDIO - FUNAI DIRETORIA DE PROTEÇÃO TERRITORIAL - DPT	
DENOMINAÇÃO: Lote Nº13 Loteamento Ribeirão dos Negros	INFORMAÇÃO CARTOGRÁFICA Nº 362/17
INTERESSADO: Furnas Centrais Elétricas SA	Documento Referência: 08620005744/2017-81
MUNICÍPIO / UF: Colinas do Sul-GO	ESCALA: 1:1
DESENHO EM _____ Afrânio Farias Spaliba	CONFERIDO EM _____ JOSÉ DE SOUSA CASTRO COORDENADOR DE CARTOGRAFIA CISAET / GISEM / DPT
CONFERIDO EM _____ JOSÉ ANTONIO DE SA COORD. GERAL DE GERENCIAMENTO - CIBGE / DPT CISA / PR Nº 18-8302	



Brasília, 09 de agosto de 2017.

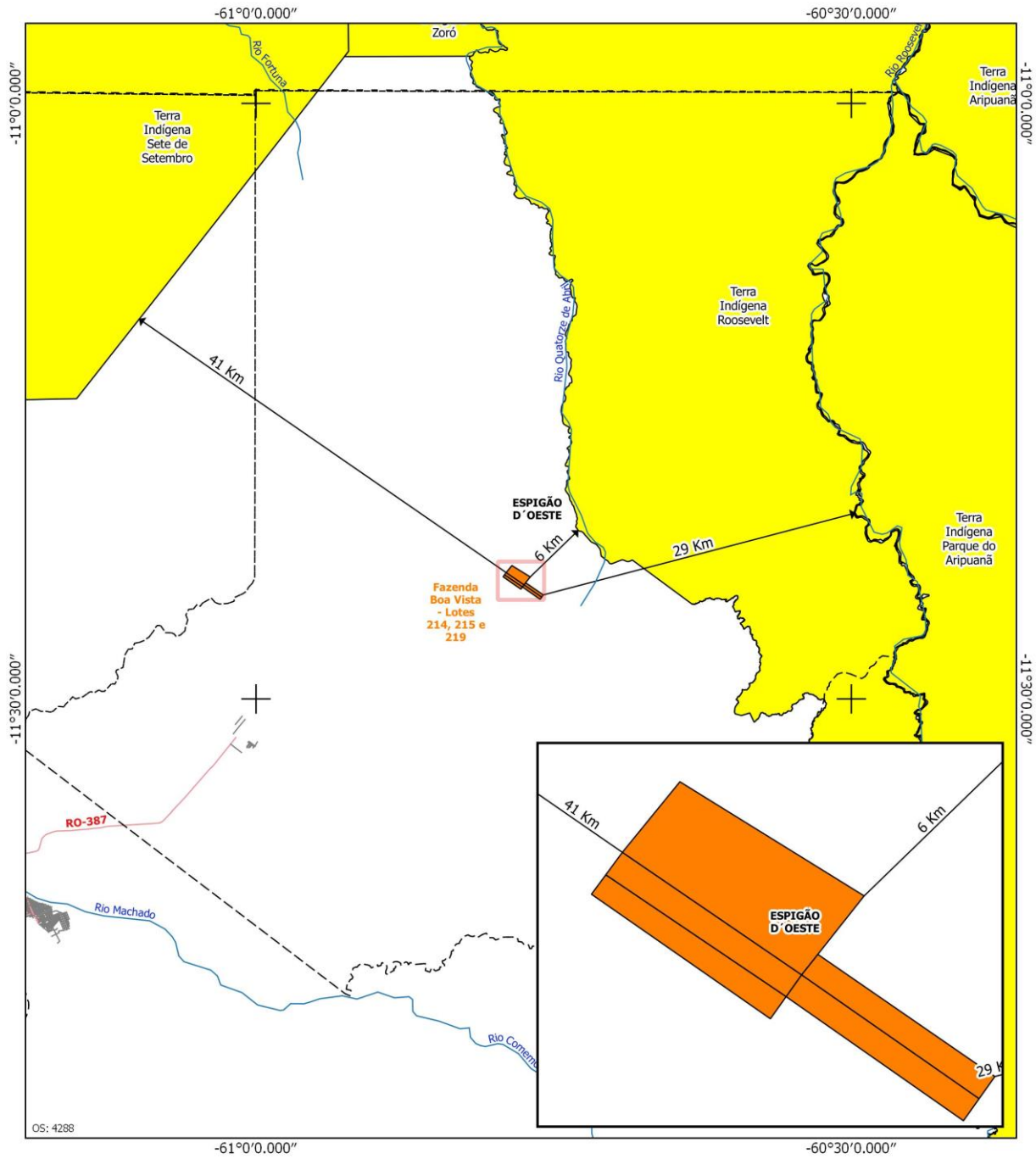
Boletim de Serviço da FUNAI – Número 08 – p. 3

ATESTADO ADMINISTRATIVO Nº: 40 / ANO: 2017

PROCESSO Nº	OFÍCIO DPT Nº	VALIDADE DO ATESTADO		
08620.119622/2015-18	484/DPT/2017	DOIS ANOS DA EMISSÃO		
NOME DO(S) INTERESSADO(S)		CPF/CNPJ		
CARLOS JOCHEM		663.813.209-15		
ENDEREÇO (rua, bairro, cidade)		CEP	UF	
RUA RONDÔNIA, 1083 - INCRA, CACOAL		78900-000	RO	
DENOMINAÇÃO DO(S) IMÓVEL(S)	MUNICÍPIO(S)	UF	SUPERFÍCIE (ha)	
LOTES 214/215/219	ESPIGÃO DO OESTE	RO	284,2356	
CRI/COMARCA		MUNICÍPIO(S)	ESTADO(S)	
CARTÓRIO DE REGISTRO DE IMÓVEIS		ESPIGÃO D'OESTE	RO	
REGISTRO(S) OU MATRÍCULA(S)	LIVRO(S) Nº	FOLHA/FICHA(S) Nº (S)	DATA	
3.837(186,9121ha); 558(47,1011ha) e 1.856(50,2224ha)	2-RG	01/vº; 01/vº e 01/vº	23/03/2015; 14/11/2008; 14/11/2008.	
RESPONSÁVEL TÉCNICO		ATRIBUIÇÃO PROFISSIONAL		
AMANDA PINHEIRO DE SOUZA		ENGENHEIRA FLORESTAL		
REGISTRO NO CREA Nº		ART. Nº		
5125/D/RO		8207660775		

Observado o procedimento instituído pela Instrução Normativa no 03/PRES/2012, ATESTAMOS que, na data de expedição deste documento, foi constatada a NÃO INCIDÊNCIA do imóvel caracterizado pelos limites definidos nas coordenadas geográficas indicadas na planta e no memorial descritivo elaborados pelo responsável técnico acima qualificado, configuradas no croqui demonstrativo anexo, em terra indígena definida na forma da lei.

AZELENE INÁCIO, Diretora - FRANKLIMBERG RIBEIRO DE FREITAS, Presidente



Legenda

Terras Indígenas

- Declarada
- Delimitada
- Homologada
- Regularizada
- Reserva Indígena
- Restrição de Uso
- Sede Municipal
- Imóvel
- Limite Estadual
- Limite Municipal
- Hidrografia
- Rodovia

Observações:
1- Este Documento não é válido como Declaração de Reconhecimento de Limites para atendimento da Lei 10.267/2001

Datum SIRGAS 2000
Base Cartográfica : FUNAI - Terras Indígenas / ANA - Hidrografia / IBGE - Mapa Político

MINISTÉRIO DA JUSTIÇA FUNDAÇÃO NACIONAL DO ÍNDIO - FUNAI DIRETORIA DE PROTEÇÃO TERRITORIAL - DPT		
DENOMINAÇÃO: Fazenda Boa Vista - Lotes 214, 215 e 219		INFORMAÇÃO CARTOGRÁFICA Nº159/17
INTERESSADO: Carlos Jochem		Documento Referência: 08620.119622/2015-18
MUNICÍPIO / UF: Espigão D'Oeste-RO		ESCALA: 1:40.000
DESENHO EM _____ AERILDO FERLUS SP/REA	CONFERIDO EM _____ JOSE DE SOUSA CASTRO COORDENADOR DE CARTOGRAFIA COCART / COGEM / DPT	CONFERIDO EM _____ JOSE ANTONIO DE SA COORD. GERAL DE GEOPROCESSAMENTO OGED / DPT ORCA / PR Nº 10.438/D



Brasília, 09 de agosto de 2017.

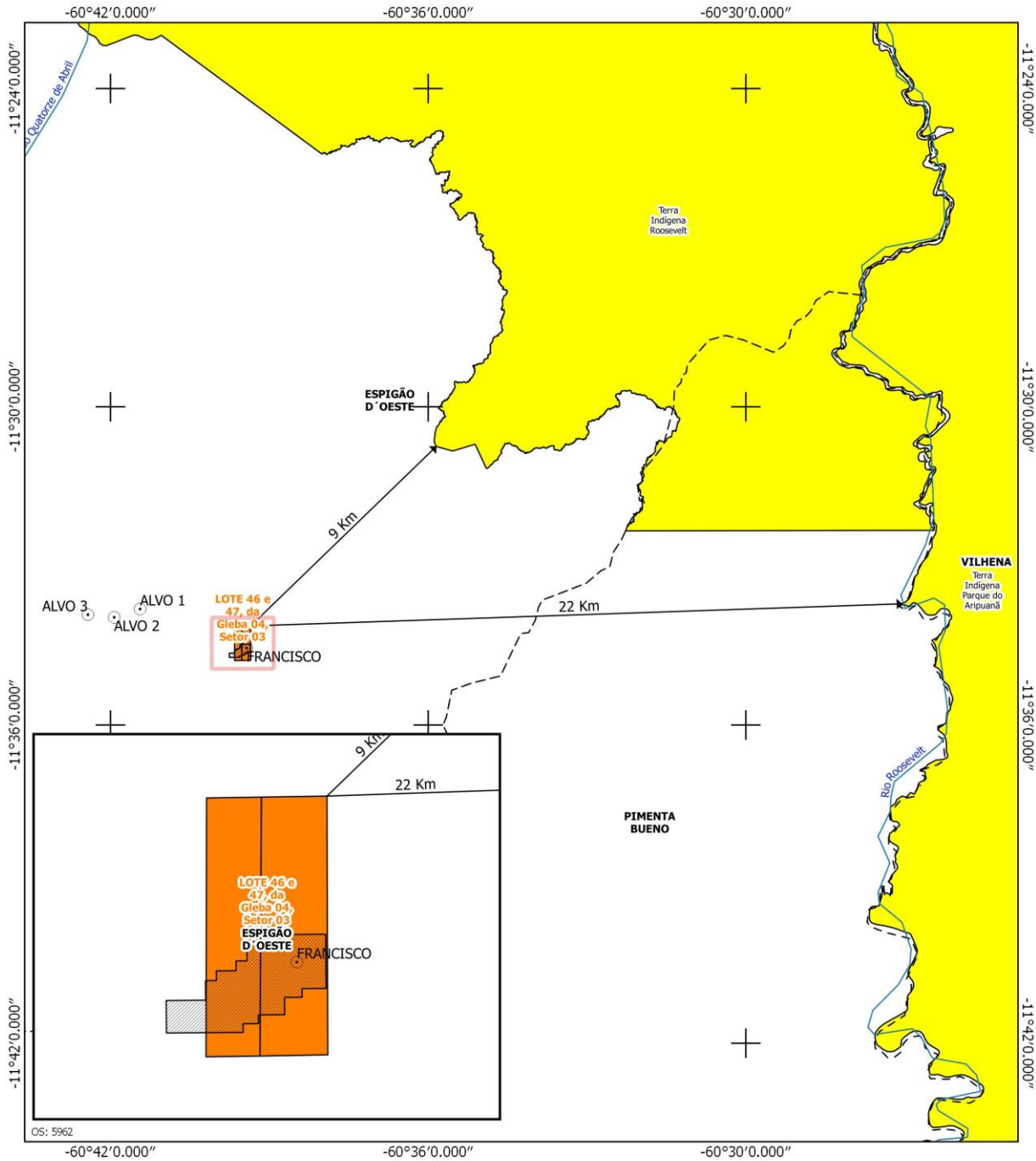
Boletim de Serviço da FUNAI – Número 08 – p. 5

ATESTADO ADMINISTRATIVO Nº: 43 / ANO: 2017

PROCESSO Nº	OFÍCIO DPT Nº	DATA DE VALIDADE DO ATESTADO	
08620.006041/2017-71	493/DPT, de 22/06/2017	DOIS ANOS DA EMISSÃO	
NOME DO(S) INTERESSADO(S)		CPF/CNPJ	
MERIDIAN MINERAÇÃO JABURI S/A		07.324.592-0002-27	
ENDEREÇO (rua, bairro, cidade)		CEP	UF
RUA ALAGOAS, 3.700 - ESPIGÃO D'OESTE		76974-000	RO
DENOMINAÇÃO DO(S) IMÓVEL(S)	MUNICÍPIO(S)	UF	SUPERFÍCIE (ha)
LOTES 46 e 47 - GLEBA 04 - SETOR 3	ESPIGÃO D'OESTE	RO	36,30 e 36,39
CRI/COMARCA	MUNICÍPIO(S)	ESTADO(S)	
CARTÓRIO DE REGISTRO DE IMÓVEIS	ESPIGÃO D'OESTE	RO	
REGISTRO(S) OU MATRÍCULA(S)	LIVRO(S) Nº	FOLHA/FICHA(S) Nº (S)	DATA
ECV	63-E	010/011N	N/C
RESPONSÁVEL TÉCNICO	ATRIBUIÇÃO PROFISSIONAL		
WEYLIN MARTINS DOS SANTOS	ENGENHEIRO FLORESTAL		
REGISTRO NO CREA Nº	ART. Nº		
28376D/MT	8207689044		

Observado o procedimento instituído pela Instrução Normativa no 03/PRES/2012, ATESTAMOS que, na data de expedição deste documento, foi constatada a NÃO INCIDÊNCIA do imóvel caracterizado pelos limites definidos nas coordenadas geográficas indicadas na planta e no memorial descritivo elaborados pelo responsável técnico acima qualificado, configuradas no croqui demonstrativo anexo, em terra indígena definida na forma da lei.

AZELENE INÁCIO, Diretora - FRANKLIMBERG RIBEIRO DE FREITAS, Presidente



Legenda

- | | |
|-------------------------|--------------------|
| Terras Indígenas | Imóvel |
| Declarada | Imóvel |
| Delimitada | Área de Exploração |
| Homologada | Limite Estadual |
| Regularizada | Limite Municipal |
| Reserva Indígena | Hidrografia |
| Restrição de Uso | Rodovia |
| * Sede Municipal | Federal |

Observações:
1- Este Documento não é válido como Declaração de Reconhecimento de Limites para atendimento da Lei 10.267/2001

Datum SIRGAS 2000
Base Cartográfica : FUNAI - Terras Indígenas / ANA - Hidrografia / IBGE - Mapa Político

MINISTÉRIO DA JUSTIÇA FUNDAÇÃO NACIONAL DO ÍNDIO - FUNAI DIRETORIA DE PROTEÇÃO TERRITORIAL - DPT		
DENOMINAÇÃO: LOTE 46 e 47, da Gleba 04, Setor 03		INFORMAÇÃO CARTOGRÁFICA N°180/17
INTERESSADO: Meridian Mineração Jaburi S.A		Documento Referência: 08620006041/2017-71
MUNICÍPIO / UF: Espigão D'Oeste-RO		ESCALA: 1:19.996
DESENHO EM _____	CONFERIDO EM _____	CONFERIDO EM _____
AERILDO FERIAS SPALBA	JOSÉ DE SOUSA CASTRO COORDENADOR DE CARTOGRAFIA SOCIEDADE / CENSO / DPT	JOSÉ ANTONIO DE SA COORD. GERAL DE GEOPROCESSAMENTO - CAGED / DPT CNEA / PR. Nº. 19.435/0



DIRETORIA DE ADMINISTRAÇÃO E GESTÃO



Afastamentos a Serviço

Número:
8/2017

Orgão solicitante: Diretoria de Administração e Gestão

Data de geração: 28/07/2017

Diretoria de Administração e Gestão

PCDP 002486/17

Nome do Proposto: BRUNO HENRIQUE DOS SANTOS REBELLO
CPF do Proposto: 694.120.141-04 Cargo ou Função: ANALISTA EM CIENCIA E TECNOLOGIA
Motivo da Viagem: Nacional - A Serviço
Descrição Motivo: O objetivo do deslocamento consiste em auxiliar a Coordenação Regional Araguaia Tocantins no planejamento da contratação de link de internet, com elaboração dos artefatos obrigatórios, conforme IN04 e devido a solicitação realizada pelo Memo nº 128/SEAD/DIT/GAB/CR-ATO/2017, constantes na documentação anexa.

Brasília (10/07/2017)	→	Palmas (12/07/2017)
Palmas (12/07/2017)	→	Brasília (12/07/2017)
Valor das Diárias:		534.04

PCDP 002500/17

Nome do Proposto: MICHEL VIEIRA SANTOS
CPF do Proposto: 136.676.827-27 Cargo ou Função: ANALISTA EM TECNOLOGIA DA INFORMACAO
Motivo da Viagem: Nacional - A Serviço
Descrição Motivo: O objetivo do deslocamento consiste em auxiliar a Coordenação Regional Araguaia Tocantins no planejamento da contratação de link de internet, com elaboração dos artefatos obrigatórios, conforme IN04 e devido a solicitação realizada pelo Memo nº 128/SEAD/DIT/GAB/CR-ATO/2017, constantes na documentação anexa.

Brasília (10/07/2017)	→	Palmas (12/07/2017)
Palmas (12/07/2017)	→	Brasília (12/07/2017)
Valor das Diárias:		496.36

PCDP 002554/17

Nome do Proposto: ANTENOR ALVES DA SILVA FILHO
CPF do Proposto: 342.702.131-91 Cargo ou Função: MOTORISTA
Motivo da Viagem: Nacional - A Serviço
Descrição Motivo: O objetivo do deslocamento consiste em conduzir veículo oficial, servidores que participam de Comissão de Processo Administrativo Disciplinar dos processos processos nº 08743.000213/2012-00 08743.000155/2015-5908620.003452/2017-12 e 08620.041505/2015-23, em retorno a esta Sede, conforme documentação anexa.

Brasília (06/07/2017)	→	Minaçu (07/07/2017)
Minaçu (07/07/2017)	→	Brasília (07/07/2017)
Valor das Diárias:		223.86

PCDP 002590/17

Nome do Proposto: JOSE FRANCISCO PEREIRA VIEIRA
CPF do Proposto: 310.169.442-68 Cargo ou Função: ENGENHEIRO
Motivo da Viagem: Nacional - A Serviço
Descrição Motivo: O objetivo do deslocamento consiste em realizar vistoria no ambiente de trabalho da CR Guajará Mirim, nos termos da Ação Civil Publica 0000139-25.2017.5.14.0071 e conforme documentação anexa.

Manaus (06/07/2017)	→	Porto Velho (06/07/2017)
Porto Velho (06/07/2017)	→	Guajará-Mirim (10/07/2017)
Guajará-Mirim (10/07/2017)	→	Porto Velho (10/07/2017)
Porto Velho (10/07/2017)	→	Manaus (11/07/2017)
Valor das Diárias:		985.22

PCDP 002730/17

Nome do Proposto: ANTENOR ALVES DA SILVA FILHO
CPF do Proposto: 342.702.131-91 Cargo ou Função: MOTORISTA
Motivo da Viagem: Nacional - A Serviço



Brasília, 09 de agosto de 2017.

Boletim de Serviço da FUNAI – Número 08 – p. 8

Descrição Motivo: O objetivo do deslocamento consiste em conduzir veículo oficial, placa QBL 9601 de propriedade desta Fundação, que transportará servidores lotados na Corregedoria da FUNAI, que necessitarão de se deslocarem à cidade de Goiânia com a finalidade de instruir processo disciplinar em curso na Corregedoria, envolvendo supostas irregularidades, conforme documentação anexa.

Brasília (12/07/2017)	→	Goiânia (12/07/2017)
Goiânia (12/07/2017)	→	Brasília (12/07/2017)
Valor das Diárias:		79,48

PCDP 002793/17

Nome do Proposto: PEDRO DE ALBUQUERQUE CAVALCANTI
CPF do Proposto: 410.802.621-72 Cargo ou Função: AUXILIAR ADMINISTRATIVO
Motivo da Viagem: Nacional - A Serviço
Descrição Motivo: O objetivo do deslocamento consiste em apoiar e orientar a equipe da CR Nordeste II e o Coordenador Regional em exercício quanto às contratações consideradas necessárias para regularização das atividades, podendo emitir Parecer Técnico, elaborar Termos de Referência e demais documentos afins, para efetivação do apoio, conforme documentação anexa.

Brasília (24/07/2017)	→	Fortaleza (02/08/2017)
Fortaleza (02/08/2017)	→	Brasília (02/08/2017)
Valor das Diárias:		1,916,56

PCDP 002794/17

Nome do Proposto: GUSTAVO HENRIQUE CORREA DE PAULA MACIEL
CPF do Proposto: 916.497.571-15 Cargo ou Função: ADMINISTRADOR
Motivo da Viagem: Nacional - A Serviço
Descrição Motivo: O objetivo do deslocamento consiste em apoiar e orientar a equipe da CR Nordeste II e o Coordenador Regional em exercício quanto às contratações consideradas necessárias para regularização das atividades, podendo emitir Parecer Técnico, elaborar Termos de Referência e demais documentos afins, para efetivação do apoio, conforme documentação anexa.

Brasília (24/07/2017)	→	Fortaleza (02/08/2017)
Fortaleza (02/08/2017)	→	Brasília (02/08/2017)
Valor das Diárias:		2,339,54

PCDP 002903/17

Nome do Proposto: FRANCISCO JOSE NUNES FERREIRA
CPF do Proposto: 210.918.113-34 Cargo ou Função: POLICIAL RODOVIARIO FEDERAL
Motivo da Viagem: Nacional - A Serviço
Descrição Motivo: O objetivo do deslocamento consiste em participar, como representante da Presidência da FUNAI, de reunião, na sede da Procuradoria da República em Rondônia, conforme deliberações, a fim de tratar a respeito da situação dos indígenas que estão alojados, uns de forma permanente e outros em caráter transitório, no prédio de antigo local de funcionamento da Coordenação Técnica Local da FUNAI, em Porto Velho, conforme documentação anexa.

Brasília (27/07/2017)	→	Porto Velho (29/07/2017)
Porto Velho (29/07/2017)	→	Brasília (29/07/2017)
Valor das Diárias:		652,61