

Agenda de Economia Florestal e Estruturação de Projetos de Concessão Florestal

Junho 2021



MINISTÉRIO DA
AGRICULTURA, PECUÁRIA
E ABASTECIMENTO



> BNDES – Estruturação de Projetos

> Atuação – BNDES Estruturação de Projetos

Transformando suas capacitações em produtos, o BNDES **amplia seu portfólio** com foco nas demandas atuais do país



Banco de impacto



Banco social



Banco sustentável



Banco com propósito

> Atuação – BNDES Estruturação de Projetos

Transformando suas capacitações em produtos, o BNDES **amplia seu portfólio** com foco nas demandas atuais do país

Soluções financeiras
Crédito, equity e garantias

+

Serviços
Fábrica de projetos

=

Desenvolvimento
Nosso foco principal



Banco de impacto



Banco social



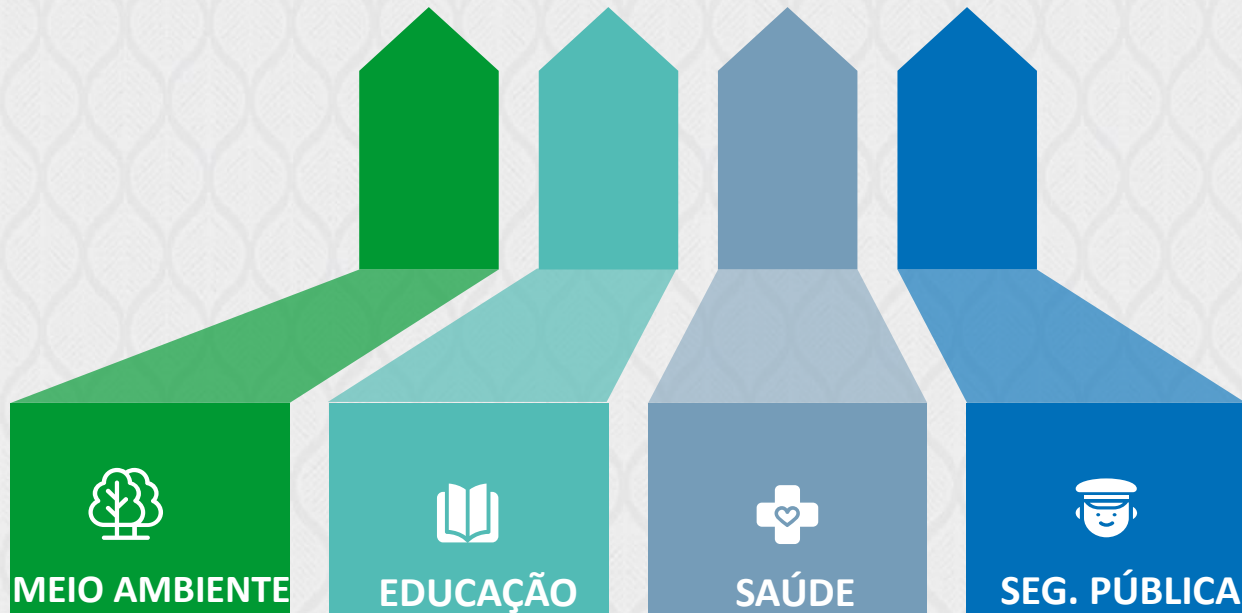
Banco sustentável



Banco com propósito

> Atuação da Fábrica de Projetos – Infra Social

INFRAESTRUTURA SOCIAL



- > Setores muito afetados pela **crise fiscal**.
- > Necessidade de desbravamento de **novos modelos**.
- > O BNDES, como principal estruturador de projetos do país, tem um papel determinante na criação de **paradigmas metodológicos** para estruturação de parcerias.
- > A **atuação reforçada** do BNDES na estruturação de parcerias em infraestrutura social pode ser um **catalisador** no estabelecimento de **parcerias para investimentos**.

> Propósito da atuação do BNDES – Concessões Florestais

> Uso sustentável dos recursos florestais



Conservação de florestas em áreas críticas

Manutenção da **biodiversidade**



Desenvolvimento Econômico

Promoção da **bioeconomia** e do **desenvolvimento sustentável**



Novos modelos para o setor florestal

Repensar a abordagem do setor para **enfrentar seus desafios**, aprimorando e desenvolvendo novos formatos, promovendo a **articulação** entre o setor privado, esfera pública e comunidade ESG, **valorizando os ativos florestais** e acessando outros **mercados investidores**

> Parceria MAPA/SFB e BNDES

> Escopo da parceria MAPA/SFB e BNDES

8 projetos

Bloco 1 - Flonas Sul

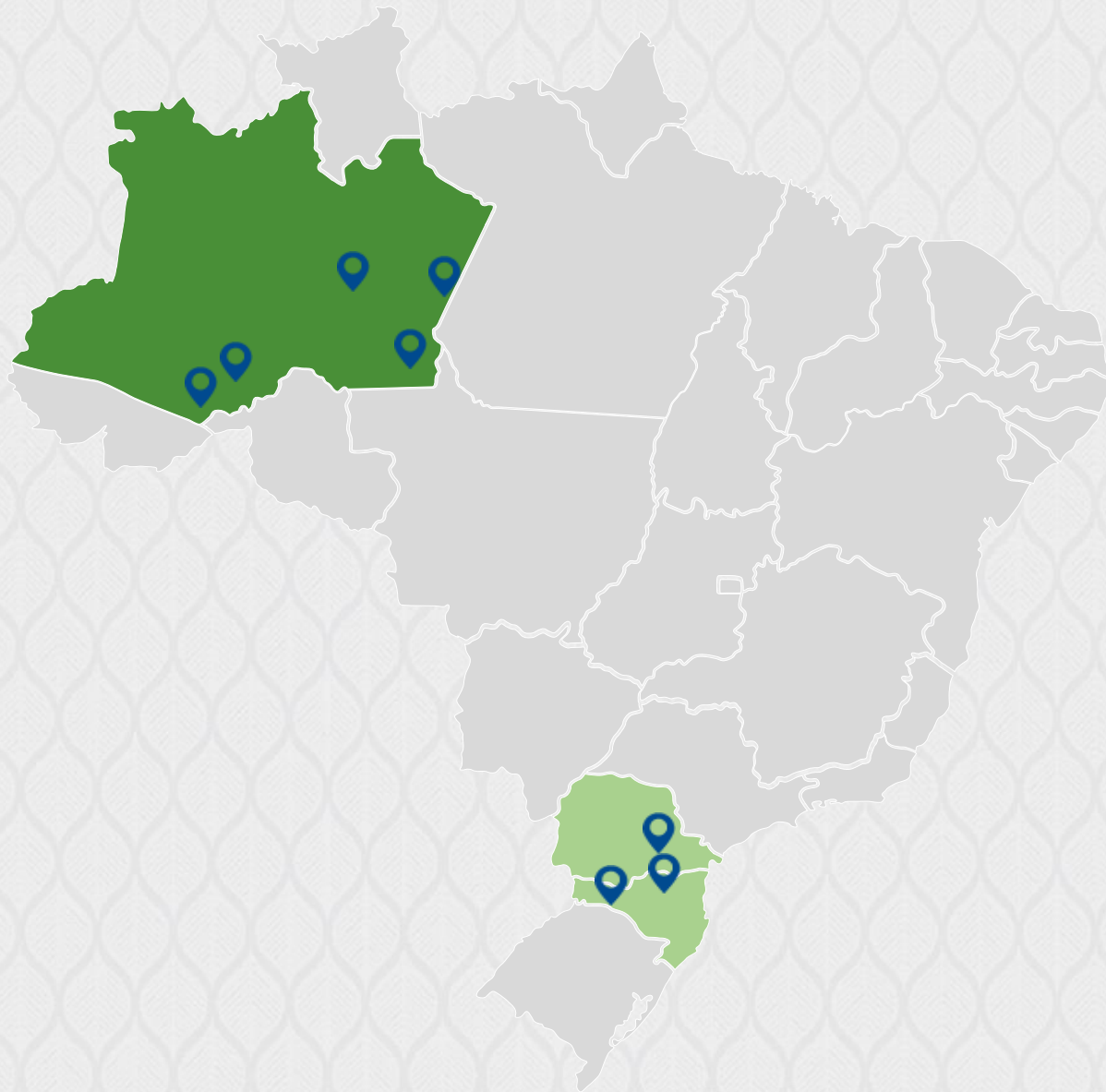
Recuperação da vegetação nativa

- 📍 Flona Chapecó/SC
- 📍 Flona Irati/PR
- 📍 Flona Três Barras/SC

Bloco 2 – Florestas Amazônia

Manejo Florestal Sustentável

- 📍 Flona Balata-Tufari
- 📍 Flona Iquiri
- 📍 Flona Jatuarana
- 📍 Flona Pau-Rosa
- 📍 Gleba Castanho



> Objetivos e Resultados Esperados – Flonas Sul

Parceria MAPA/SFB e BNDES

Recuperação da
vegetação nativa no
bioma **Mata Atlântica**



Desenvolvimento de
novo modelo de
concessão florestal



Uso **múltiplo e
sustentável** de 6 mil
hectares de floresta



> Objetivos e Resultados Esperados - Florestas da Amazônia

Parceria MAPA/SFB e BNDES

Manejo Florestal
Sustentável em
extensas áreas de
floresta



Aumento da
atratividade da
concessão



2,2 milhões de
hectares de florestas
sob **manejo**
sustentável em **áreas**
críticas na Amazônia



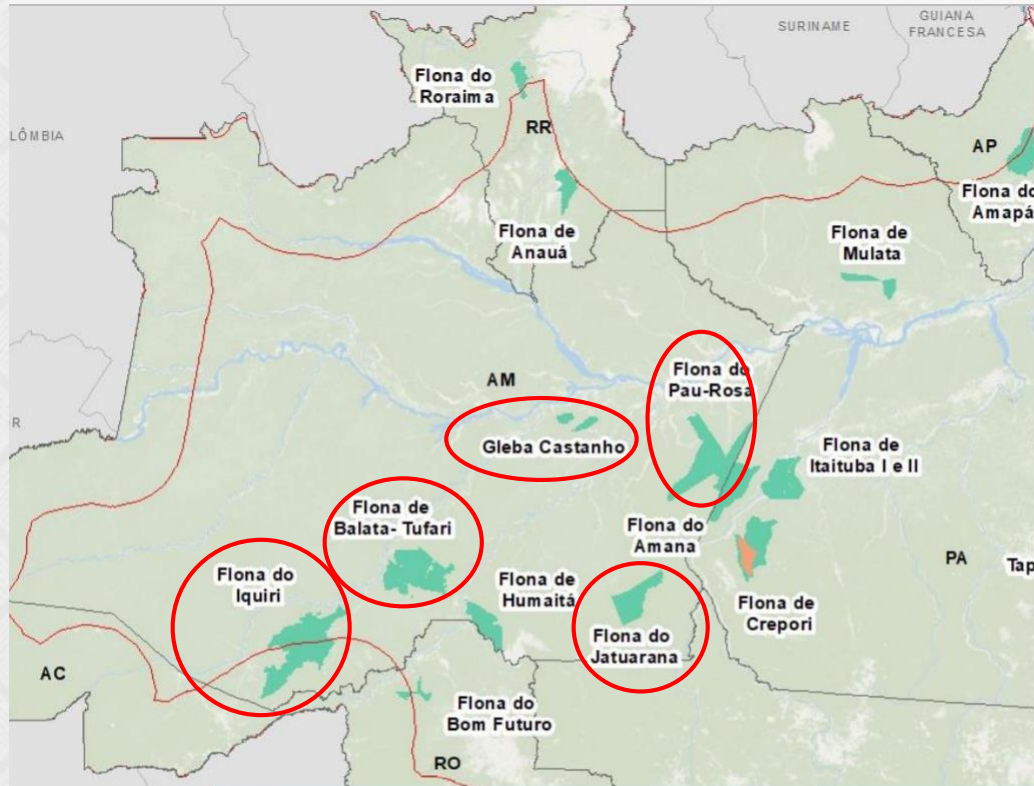
> Kick-off Projeto Florestas da Amazônia

> Kick-off do Projeto – Florestas da Amazônia

Parceria MAPA/SFB e BNDES

Relevância do Projeto

Escala, Conservação e Desenvolvimento:



> 5 Florestas Públicas;

> Primeira concessão de uma gleba pública federal para fins de manejo florestal sustentável;

> 2,2 milhões de hectares de área de manejo, representando mais que o dobro da área hoje concedida;

> CAPEX total estimado de R\$ 304 milhões nos primeiros 5 anos;

> Aplicação de instrumentos de controle, com rastreabilidade da madeira ofertada

> Desenvolvimento local, com geração de emprego e renda para o entorno

> Escopo dos Estudos - Visão Geral

Parceria MAPA/SFB e BNDES

- > Projetos abrangem 9 municípios da Amazônia
- > Florestas com grande potencial ambiental e econômico: produtos madeireiros, não-madeireiros e serviços

Floresta Nacional de Balata-Tufari

Área Total: 1,080 M ha
Área de MFS: 626 mil ha
Municípios: Canutama,
Humaitá e Tapauá – AM

Floresta Nacional de Iquiri

Área Total: 1,473 M ha
Área de MFS: 854 mil ha
Município: Lábrea – AM

Floresta Nacional de Jatuarana

Área Total: 574 mil ha
Área de MFS: 333 mil ha
Município: Apuí – AM

Floresta Nacional de Pau-Rosa

Área Total: 988 mil ha
Área de MFS: 249 mil ha
Municípios: Maués e
Nova Olinda do Norte –
AM

Gleba Castanho

Área Total: 132 mil ha
Área de MFS: 120 mil ha
Municípios: Careiro e
Manaquiri – AM



> Atuação em parceria com atores-chave

Parceiros do Governo Federal



Serviço Florestal Brasileiro

PPI Programa de Parcerias de Investimentos


MINISTÉRIO DA AGRICULTURA, PECUÁRIA E ABASTECIMENTO

PÁTRIA AMADA BRASIL GOVERNO FEDERAL

ICMBio INSTITUTO CHICO MENDES MMA

MINISTÉRIO DO MEIO AMBIENTE

Parceiros técnicos



RADAR PPP

EVERGREEN INVESTIMENTOS FLORESTAIS

PORTUGAL RIBEIRO Advogados

SEMEIA

Parceiros financeiros

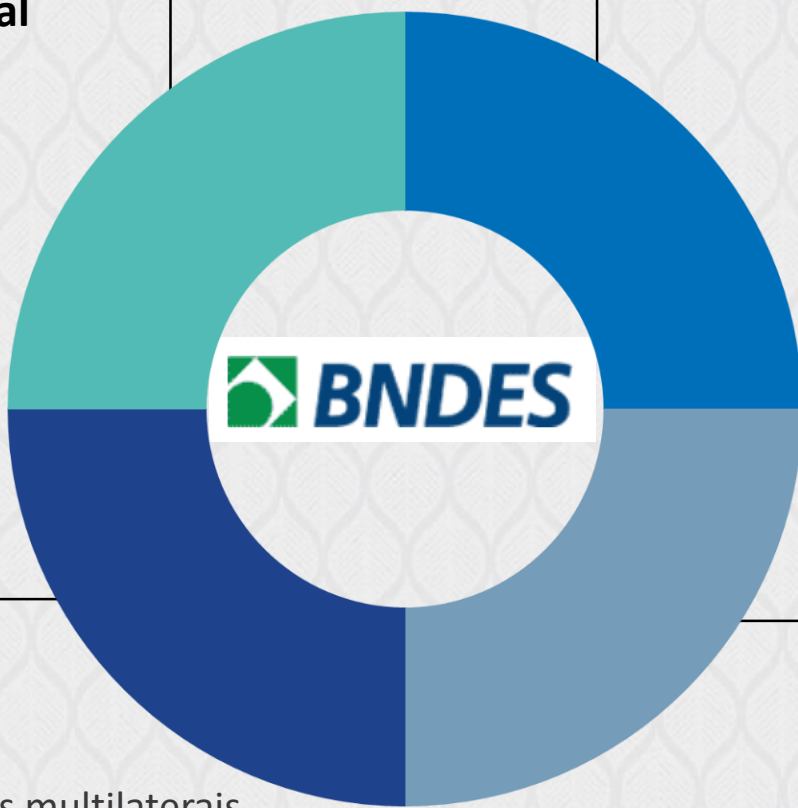


BID Banco Interamericano de Desenvolvimento

ESG Funds

Organismos multilaterais

Companhias com atuação nas áreas de influência dos projetos



Potenciais operadores



BNDDES

Serviço Florestal Brasileiro

MINISTÉRIO DA AGRICULTURA, PECUÁRIA E ABASTECIMENTO

PÁTRIA AMADA BRASIL GOVERNO FEDERAL

> Escopo dos Estudos



Aspectos técnicos (SFB)

- Inventário florestal
- Estudo de antropismo
- Estudo de mercado e logística
- Proposta inicial de desenho das UMFs
- Relatório Ambiental Preliminar (Gleba Castanho)



Aspectos econômico-financeiros e contratuais (BNDES)

- Análise do Quadro Jurídico-Institucional
- Mapeamento de Potenciais Investidores e Inteligência de Mercado
- Revisão do método de precificação florestal e estimativa dos preços florestais
- Avaliação econômico-financeira e Plano de Negócios
- Minutas de Edital, Contrato e Anexos Jurídicos
- Caderno de Encargos
- Road Shows
- Assessoria jurídica audiência e consulta públicas e licitação



> Diretrizes para estruturação

Manejo florestal sustentável para exploração de produtos madeireiros, não-madeireiros e serviços florestais

Desenho de modelo de negócios voltado à **maximização das oportunidades vinculadas à floresta em pé** como, por exemplo, a exploração de produtos não madeireiros e serviços

Proposição de arranjos produtivos e jurídicos que incentivem o **desenvolvimento local**

Aprimoramento do modelo contratual, com vistas à incentivar a **inovação** sem abrir mão do **monitoramento** contínuo e assertivo

Modelo de concessão que concilie a **atratividade comercial, conservação** e **desenvolvimento local**



> Cronograma

Junho/2021
Kick-off Florestas
da Amazônia

4º T 2021
Conclusão da
Modelagem 1º
projeto

2º T 2022
Publicação do
Edital e Licitação
1º projeto

4º T 2022
Publicação do
Edital último
projeto

**Junho a
Outubro/2021**
Entrega estudos
SFB

1º T 2022
Consulta e
Audiência Públicas
1º projeto

1º T 2023
Abertura
Licitação último
projeto

Obrigado.

concessoes.florestais@bndes.gov.br

concessao@florestal.gov.br



Portal BNDES

www.bndes.gov.br

Serviço Florestal Brasileiro

florestal.gov.br

Min. da Agricultura Pecuária e Abastecimento

gov.br/agricultura



MINISTÉRIO DA
AGRICULTURA, PECUÁRIA
E ABASTECIMENTO

