

PLANO ANUAL DE OUTORGA FLORESTAL 2014

André Luiz Campos de Andrade
Serviço Florestal Brasileiro
Gerência Executiva de Planejamento

Brasília - DF, 18 de julho de 2013

ROTEIRO – PAOF 2014

- ✓ **Lei nº 11.284/2006 (LGFP)**
- ✓ **Objetivo do PAOF 2014**
- ✓ **Cadastro Nacional de Florestas Públicas**
- ✓ **Metodologia de seleção de áreas para concessão**
- ✓ **Florestas públicas selecionadas para concessão em 2014**
- ✓ **Produção Florestal**

Florestas Públicas: florestas, naturais ou plantadas, localizadas nos diversos biomas brasileiros, em bens sob o domínio da União, dos Estados, dos Municípios, do Distrito Federal ou das entidades da administração indireta.

A gestão das florestas públicas para produção sustentável:

- ✓ Criação de Florestas Nacionais, Estaduais e Municipais e sua gestão direta;
- ✓ Destinação de florestas públicas às comunidades locais (destinação não-onerosa);
- ✓ Concessão florestal (destinação onerosa).

Artigo 9º

“São elegíveis para fins de concessão as unidades de manejo previstas no Plano Anual de Outorga Florestal.”

Artigo 10, parágrafos 1º, 2º e 3º – O PAOF

- ✓ Proposto pelo órgão gestor (SFB);
- ✓ Definido pelo poder concedente (MMA);
- ✓ Submetido à manifestação do órgão consultivo (CGFLOP);
- ✓ Consulta prévia para inclusão de áreas de florestas públicas a Secretaria do Patrimônio da União (SPU);
- ✓ **Submetido à apreciação prévia do Conselho de Defesa Nacional, quando incluídas áreas na faixa de fronteira.**

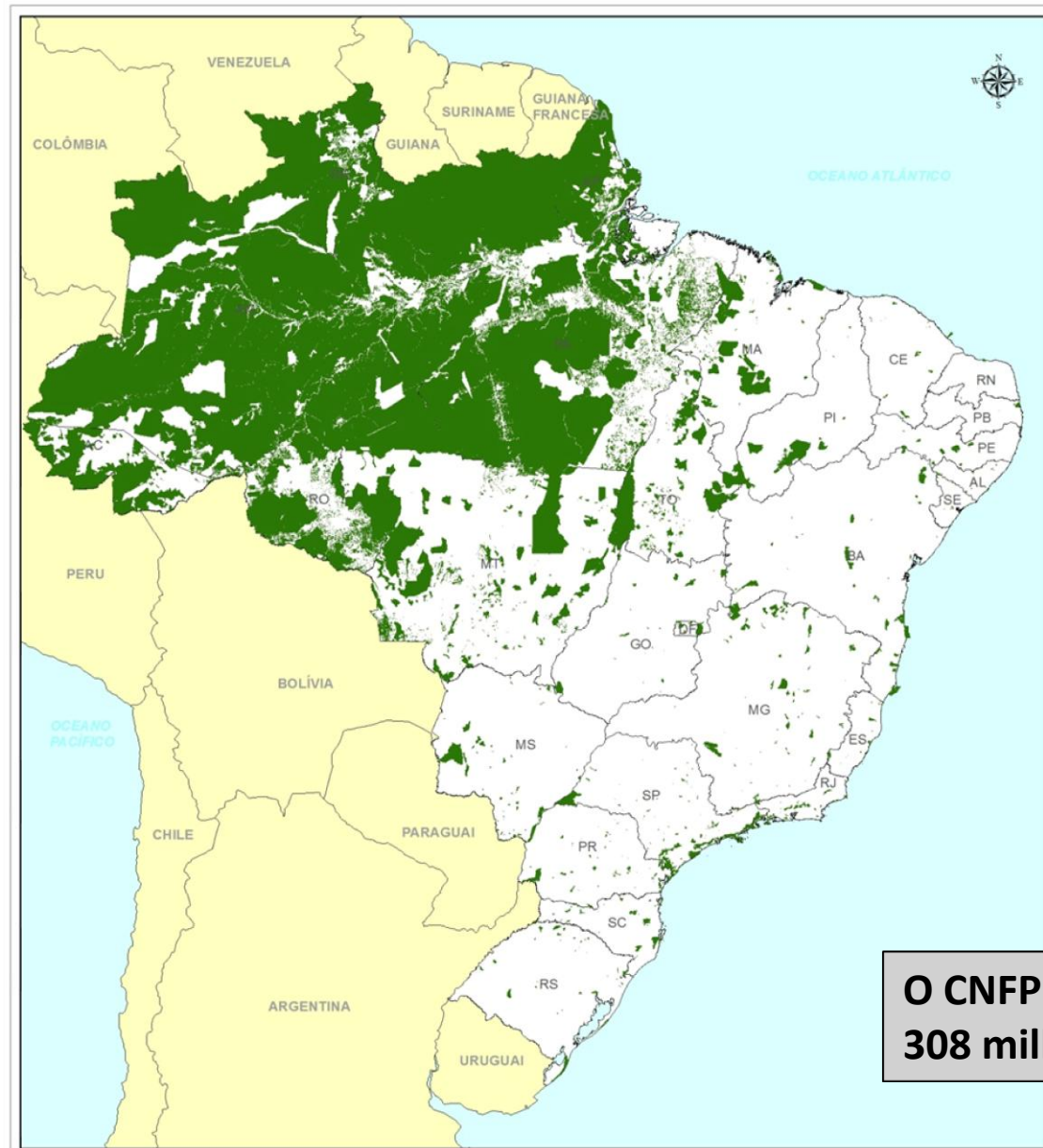
Artigo 48, parágrafos 1º, 2º e 3º – Florestas Nacionais, Estaduais e Municipais

- ✓ A inclusão de Flonas no PAOF necessita da autorização prévia do órgão gestor da UC (ICMBio);
- ✓ Os recursos florestais das Flonas somente serão objeto de concessão após aprovação do PMUC;
- ✓ Na elaboração do edital e do contrato de concessão florestal em Flonas será ouvido o Conselho Consultivo da UC.

OBJETIVO – PAOF 2014

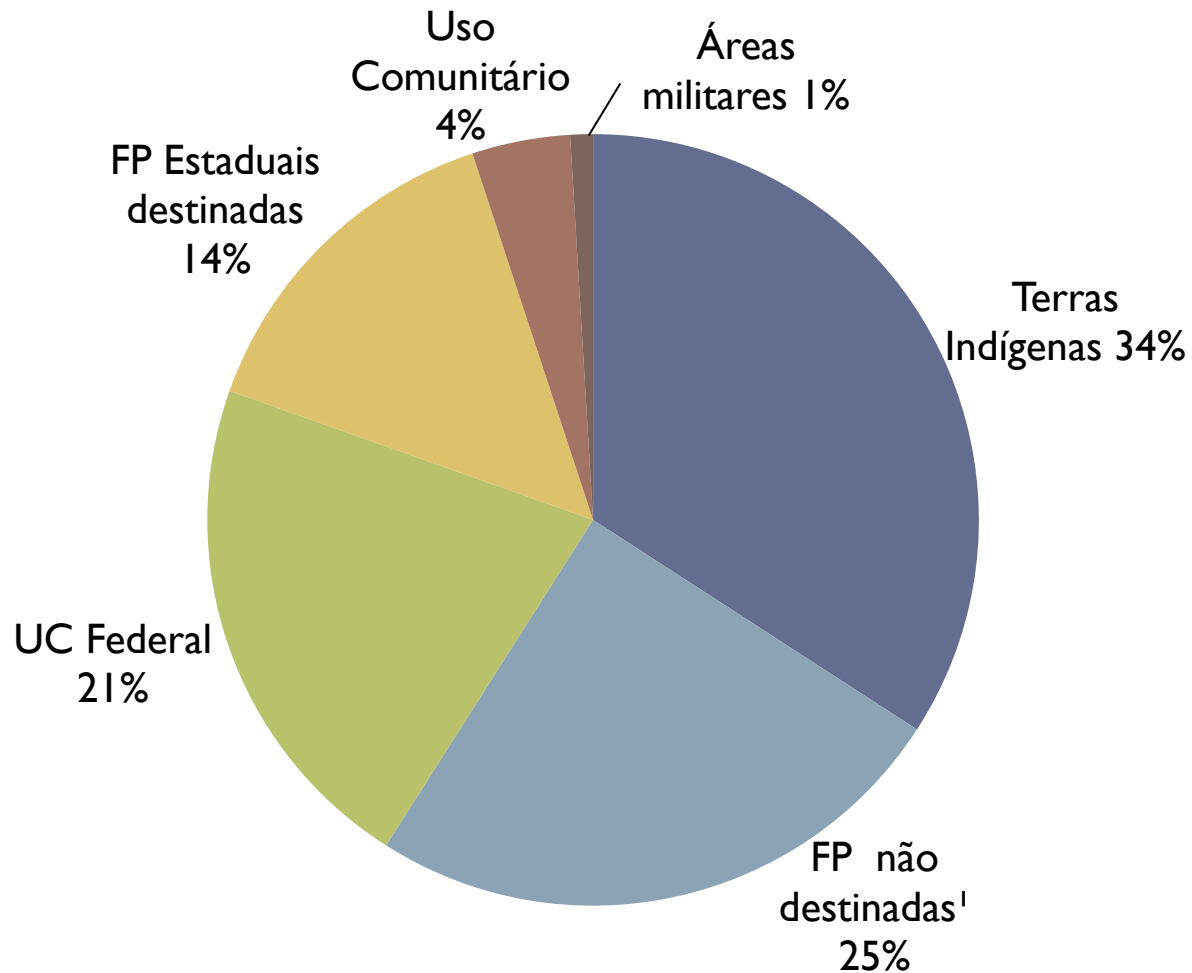
Selecionar e descrever as florestas públicas federais passíveis de concessão florestal no período de janeiro dezembro de 2014, considerando a convergência e o alinhamento com outras políticas públicas da União, dos estados, dos municípios e do Distrito Federal

CADASTRO NACIONAL DE FLORESTAS PÚBLICAS – PAOF 2014



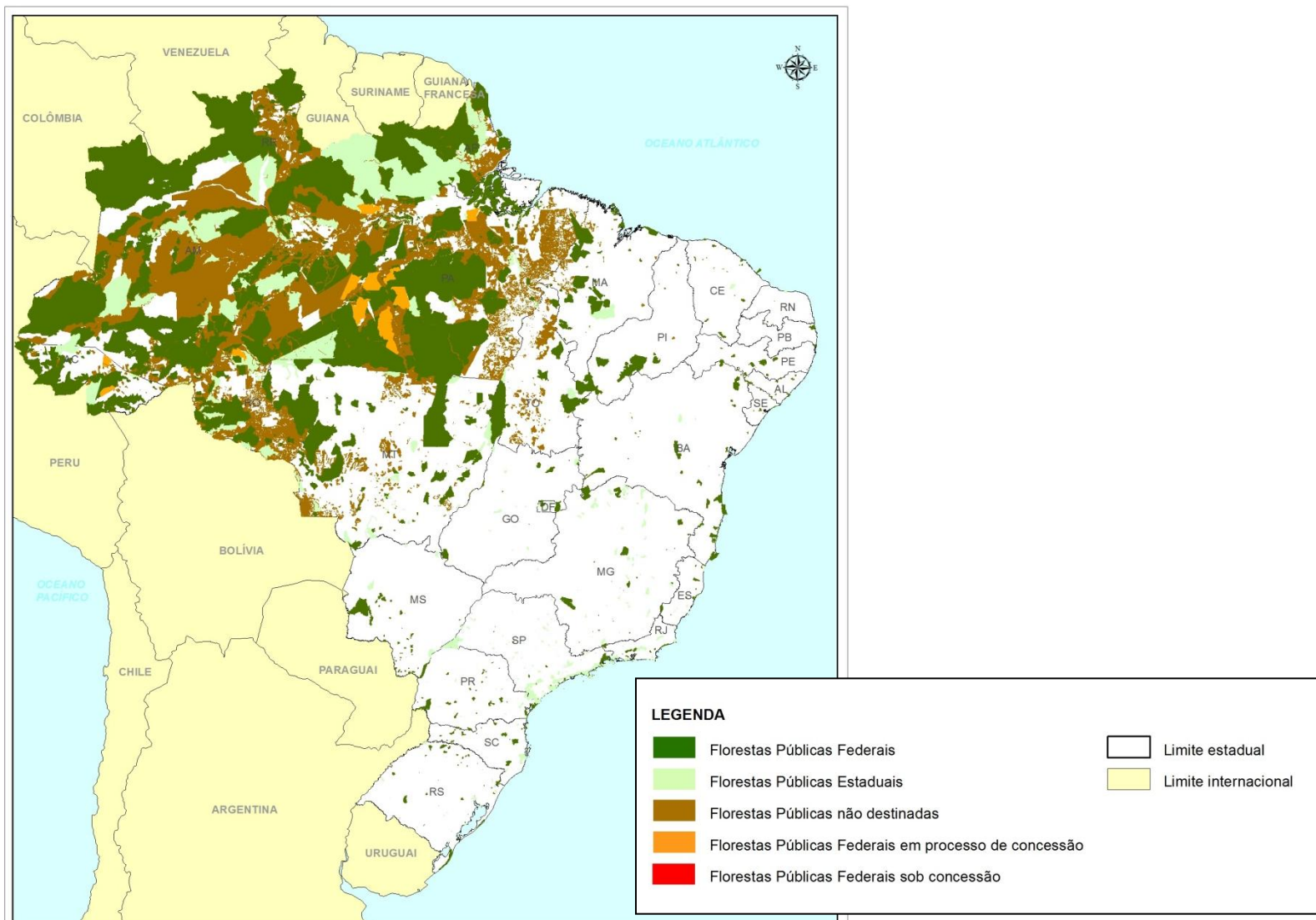
CADASTRO NACIONAL DE FLORESTAS PÚBLICAS – PAOF 2014

Distribuição das florestas públicas do Brasil



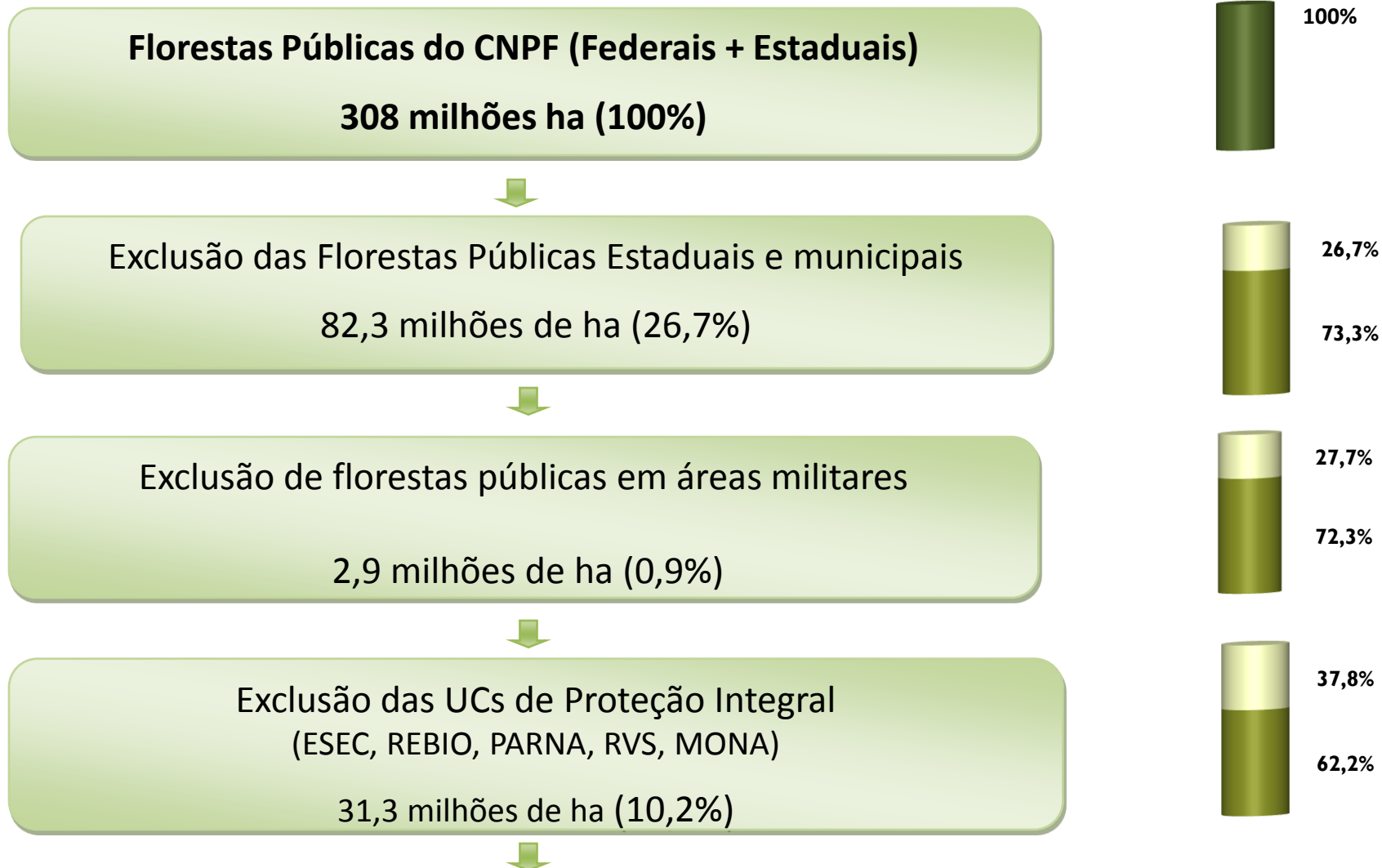
CADASTRO NACIONAL DE FLORESTAS PÚBLICAS – PAOF 2014

Distribuição das florestas públicas federais e estaduais identificadas no CNFP (novembro/2012)



METODOLOGIA PARA SELEÇÃO DAS ÁREAS – PAOF 2014

1ª FASE - Exclusão de todas as áreas de florestas públicas que possuem impedimentos ou restrições legais para serem submetidas a processos de concessão florestal.



METODOLOGIA PARA SELEÇÃO DAS ÁREAS – PAOF 2014



Exclusão de UCs de Uso Sustentável
(RDS, RESEX, RF, ARIE)
13,4 milhões de ha (4,4%)



42,2%

57,8%



Exclusão das TI e áreas de comunidades locais
(TI, PAE, PDS, PAF, Áreas de sobreposição)
117,1 milhões de ha (38%)



80,2%

19,8%



Exclusão das áreas de interesse para criação de UCs de
proteção integral (PROBIO)
2,2 milhões de ha (0,7%)



81,0%

19,0%



METODOLOGIA PARA SELEÇÃO DAS ÁREAS – PAOF 2014



Exclusão de áreas previstas para uso exclusivamente comunitário (PROBIO)
871 mil ha (0,3%)



81,2%

18,8%



Exclusão das áreas de florestas públicas federais não destinadas
36 milhões de ha (11,7%)



92,9%

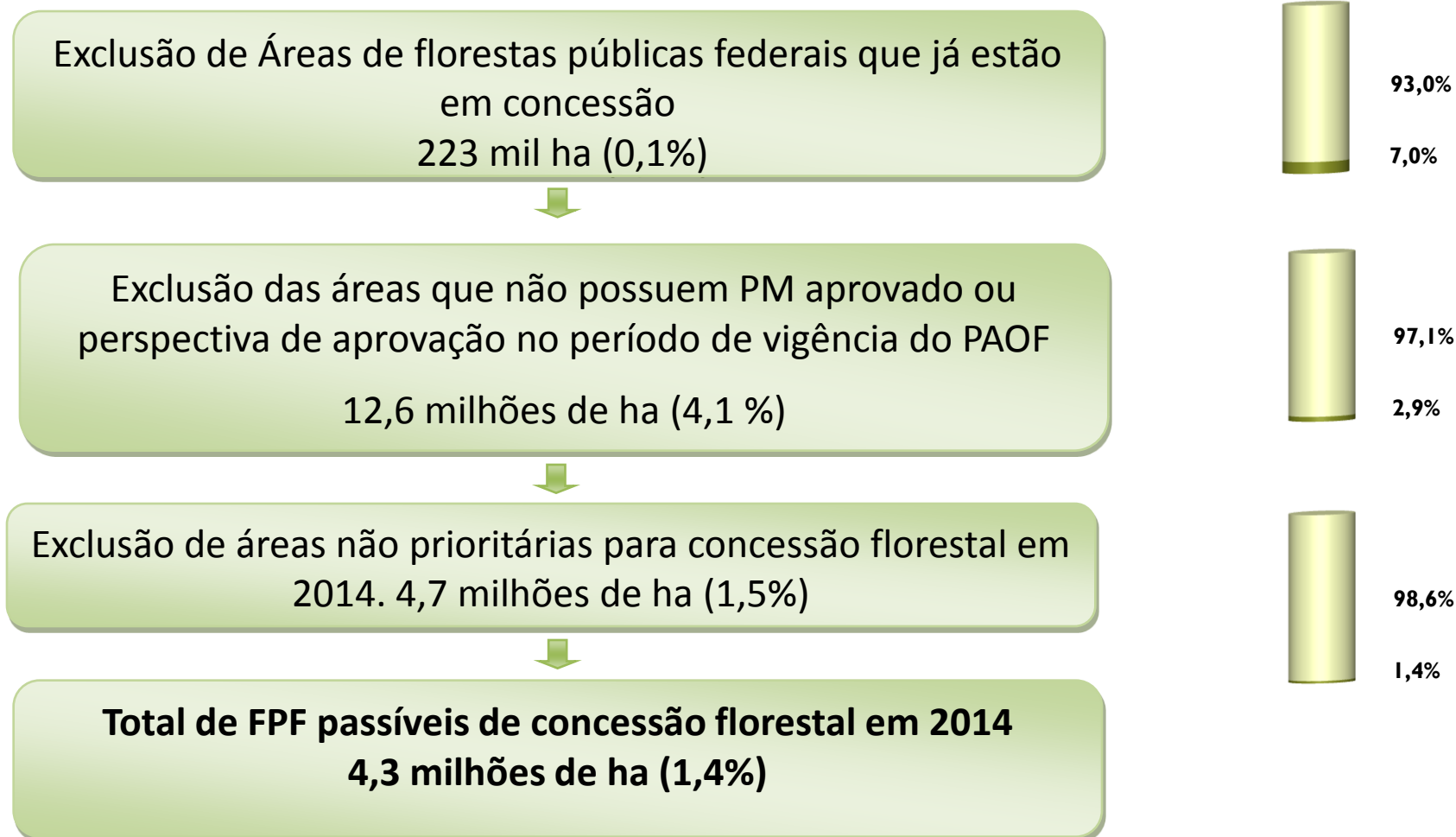
7,1%



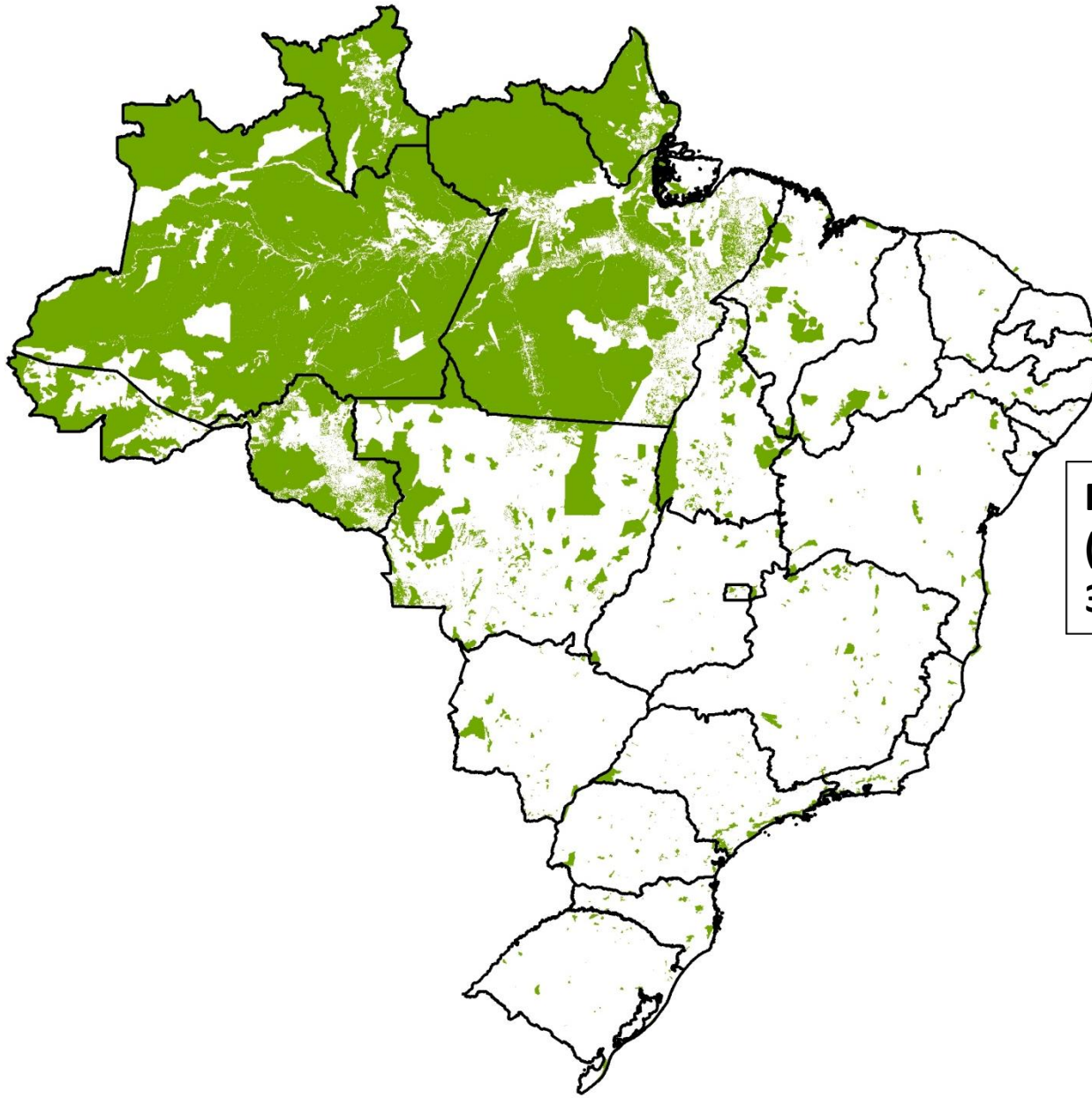
Florestas públicas federais sem restrições legais para concessão florestal em 2014
21,8 milhões de ha (7,1%)

METODOLOGIA PARA SELEÇÃO DAS ÁREAS – PAOF 2014

FASE II - Exclusões das áreas de florestas públicas federais que não estarão aptas para concessão florestal no ano de vigência do PAOF 2014.

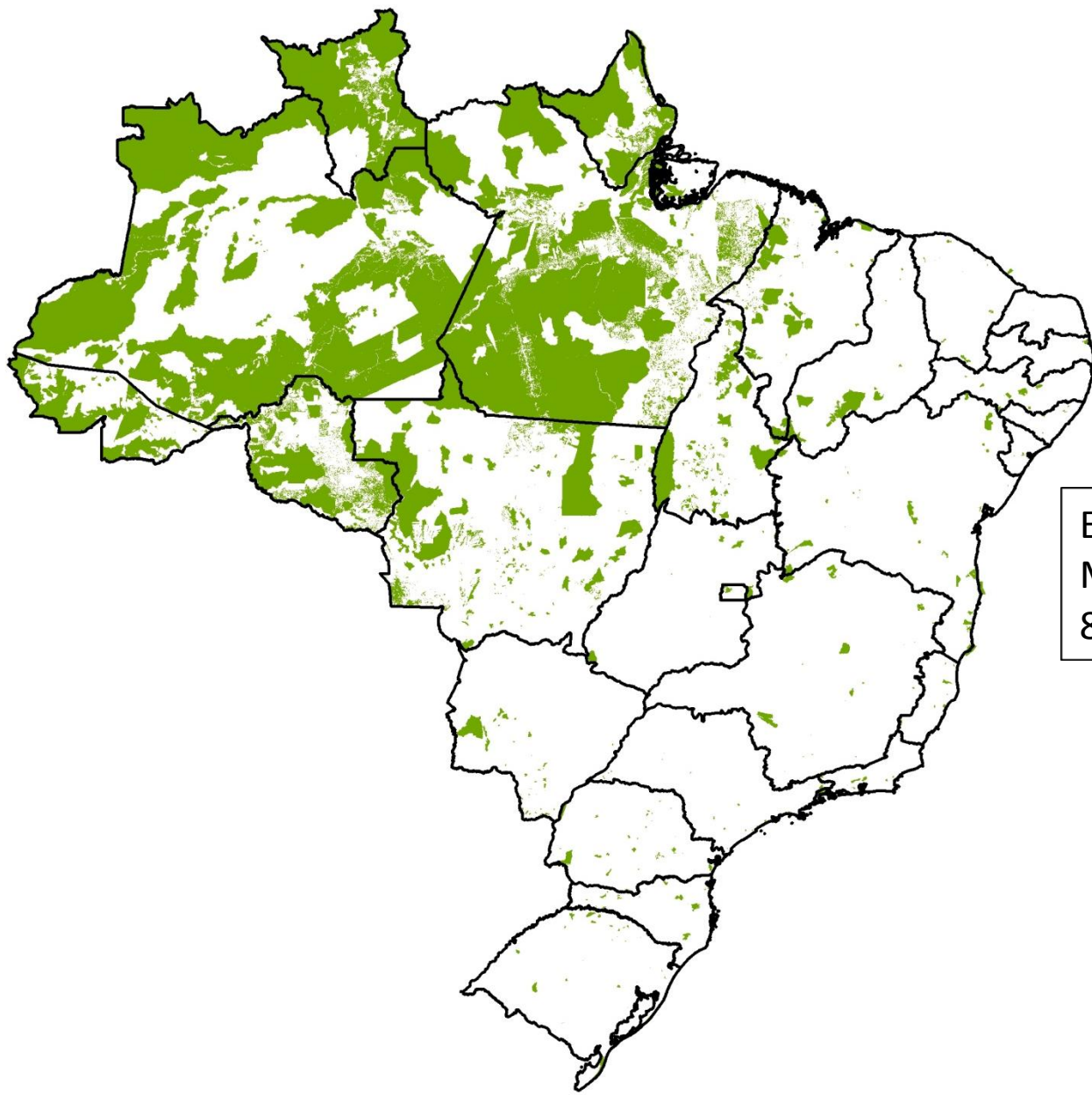


METODOLOGIA PARA SELEÇÃO DAS ÁREAS – PAOF 2014



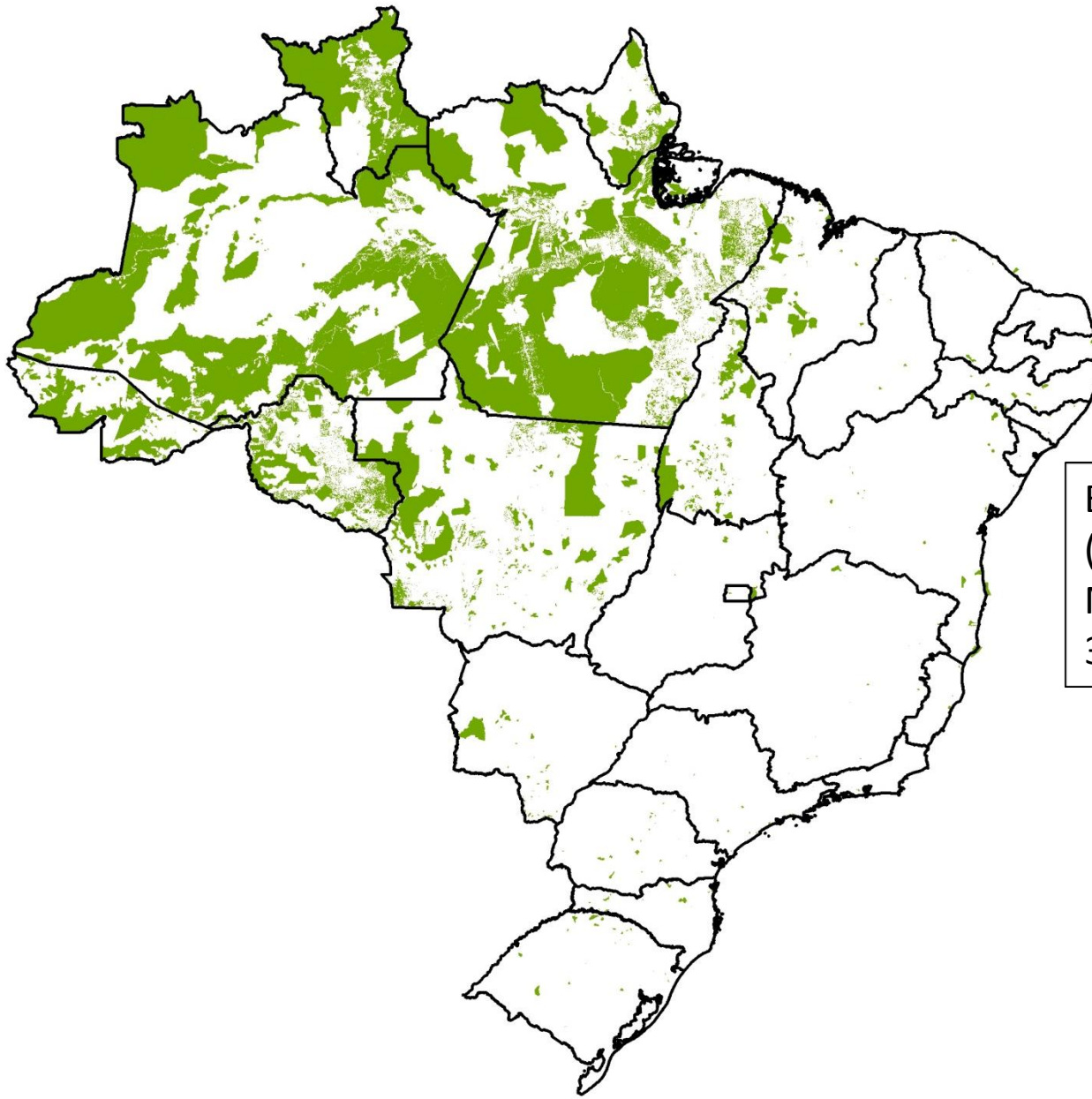
**Florestas Públicas do CNFP
(Federais + Estaduais)
308 milhões de ha (100%)**

METODOLOGIA PARA SELEÇÃO DAS ÁREAS – PAOF 2014



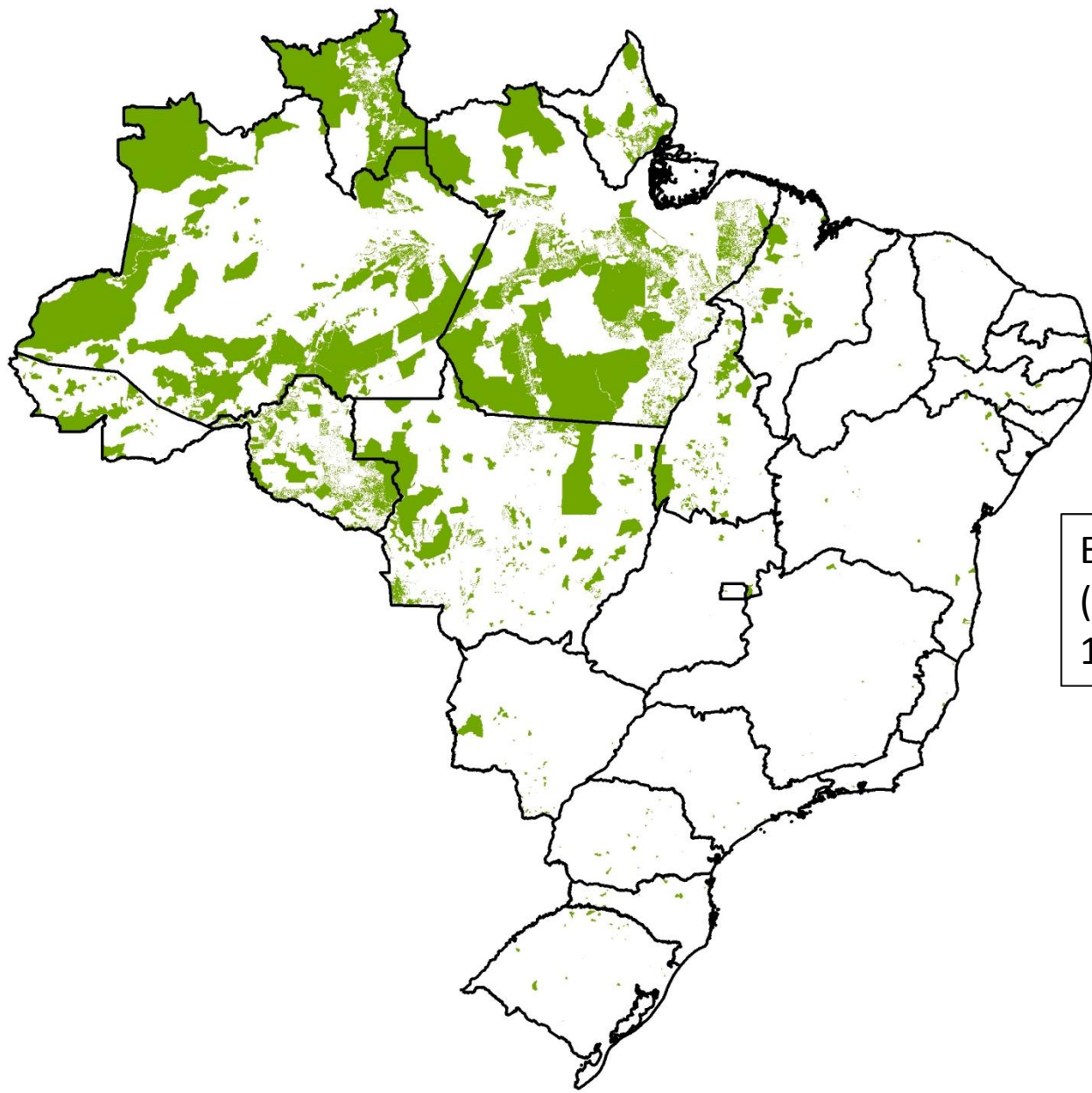
Exclusão das FP Estaduais,
Municipais e áreas militares
82,3 milhões de ha (26,7%)

METODOLOGIA PARA SELEÇÃO DAS ÁREAS – PAOF 2014



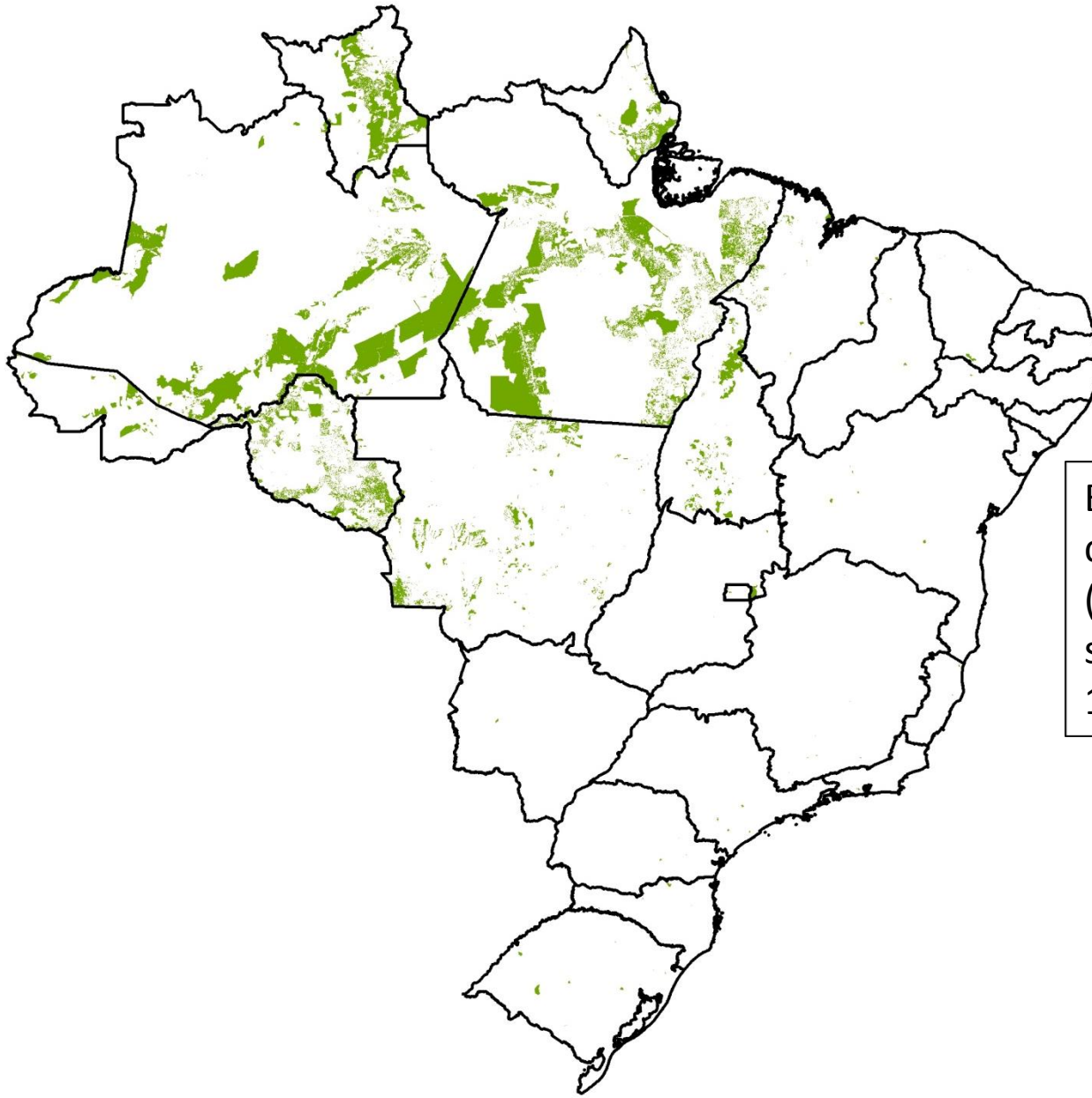
Exclusão das UCs de PI
(ESEC, REBIO, PARNA, RVS,
MONA)
31,3 milhões de ha (10,2%)

METODOLOGIA PARA SELEÇÃO DAS ÁREAS – PAOF 2014



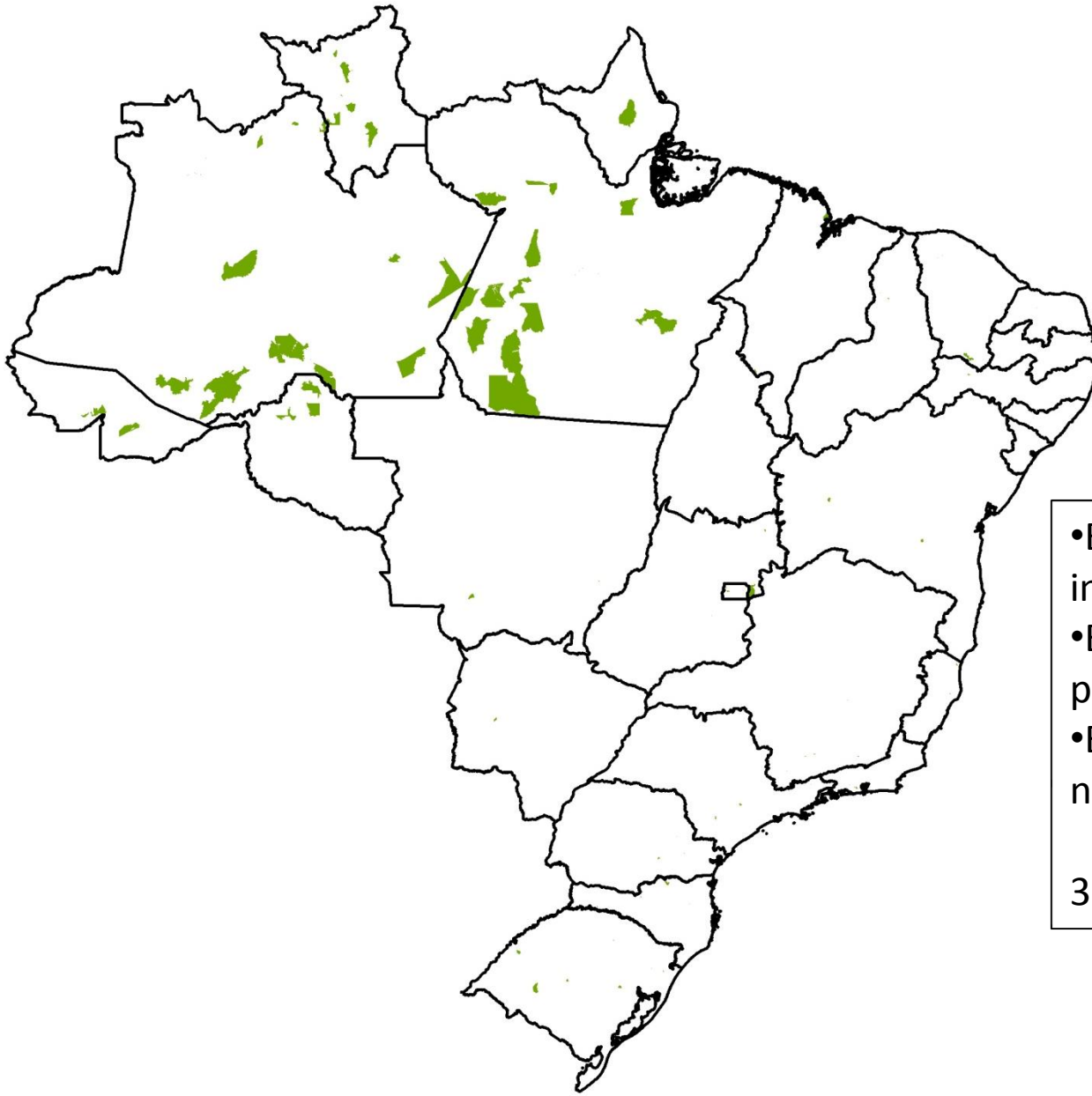
Exclusão das UCs de US
(RDS, RESEX, RF, ARIE)
13,4 milhões de ha (4,4%)

METODOLOGIA PARA SELEÇÃO DAS ÁREAS – PAOF 2014



Exclusão das TI e áreas de comunidades locais (TI, PAE, PDS, PAF, Áreas de sobreposição)
117,1 milhões de ha (38,0%)

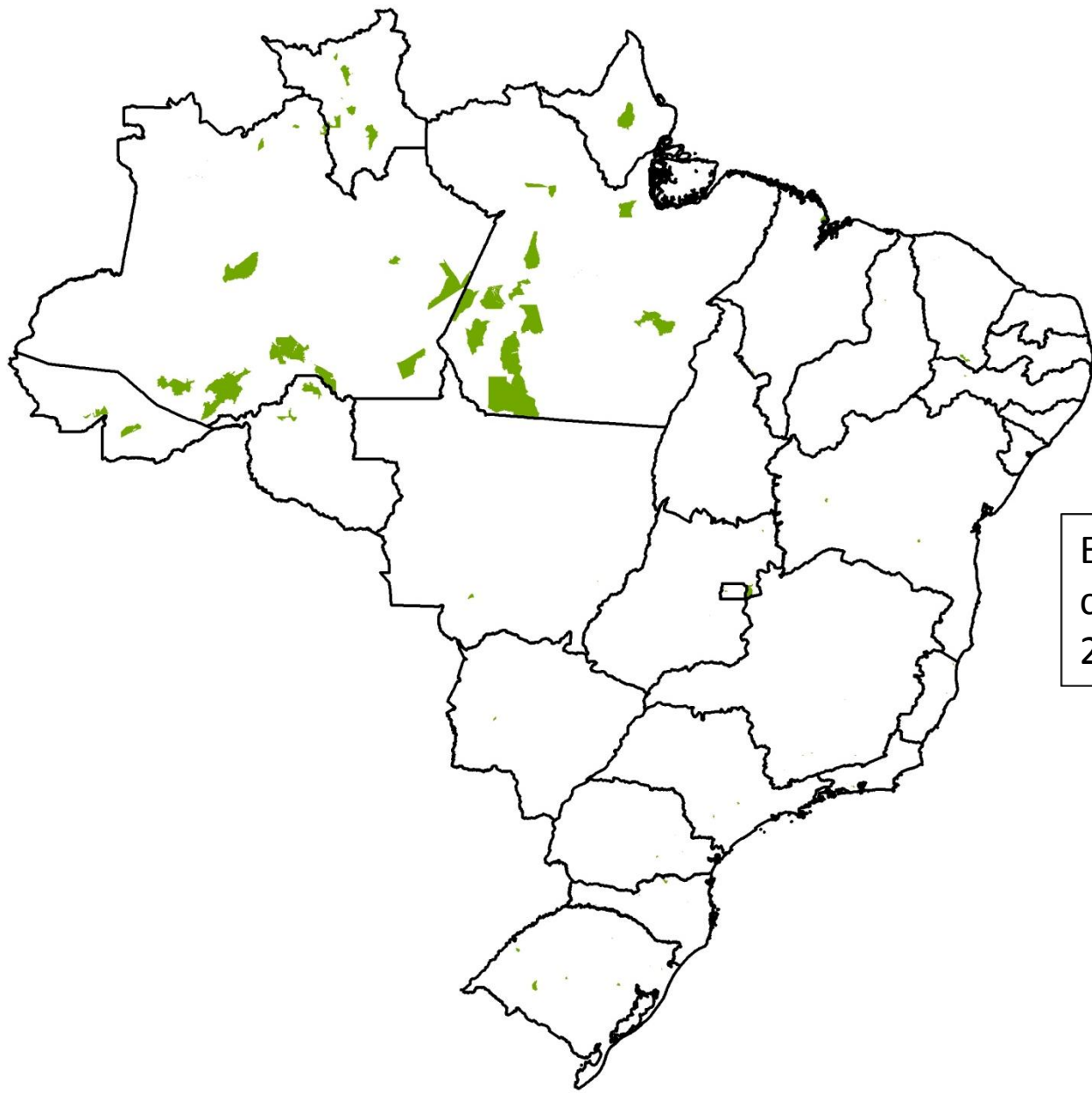
METODOLOGIA PARA SELEÇÃO DAS ÁREAS – PAOF 2014



- Exclusão das áreas de interesse para criação de UCs;
- Exclusão de áreas previstas para uso comunitário; e
- Exclusão das áreas de FPF não destinadas

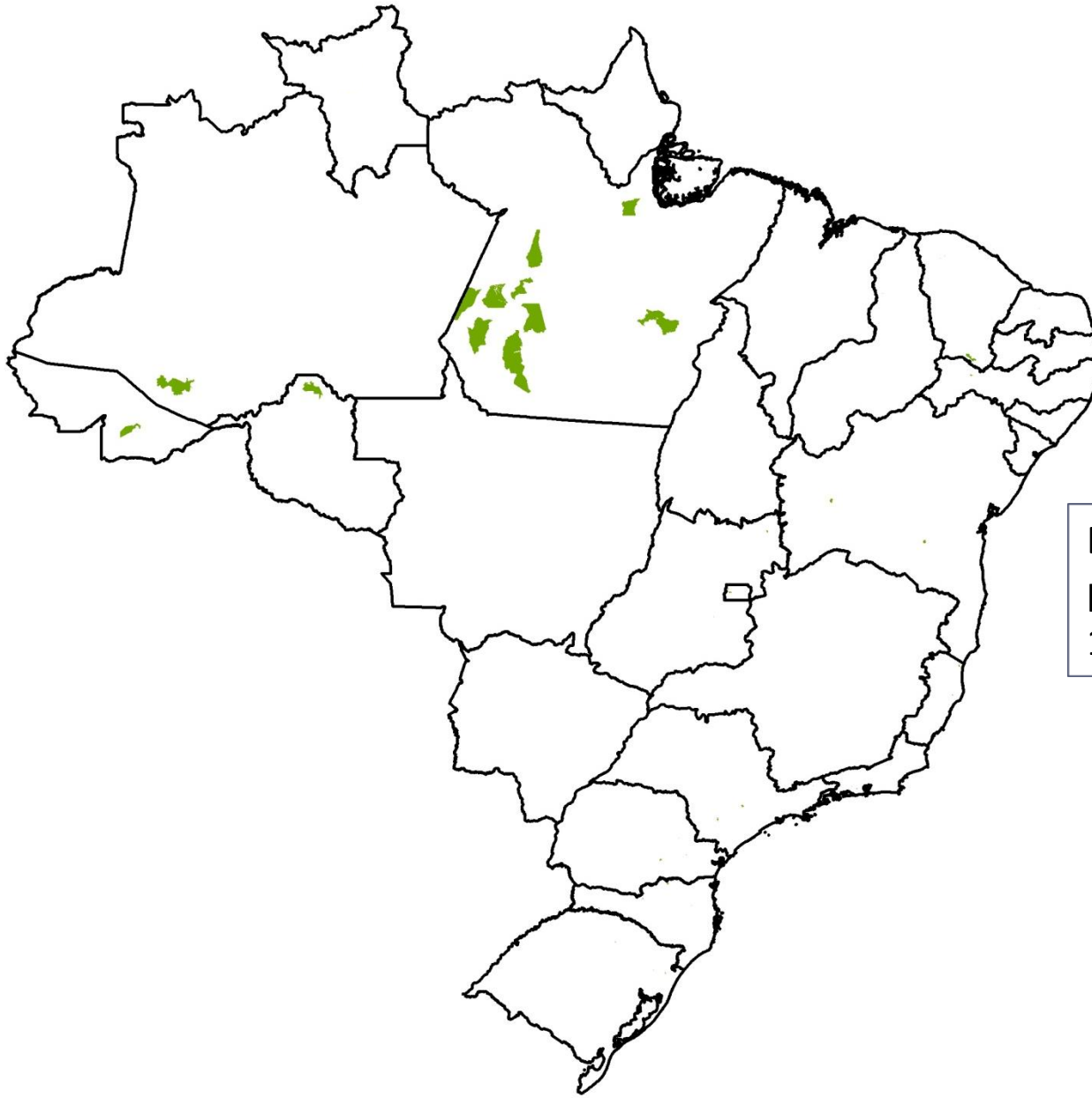
39,1 milhões de ha (12,7%)

METODOLOGIA PARA SELEÇÃO DAS ÁREAS – PAOF 2014



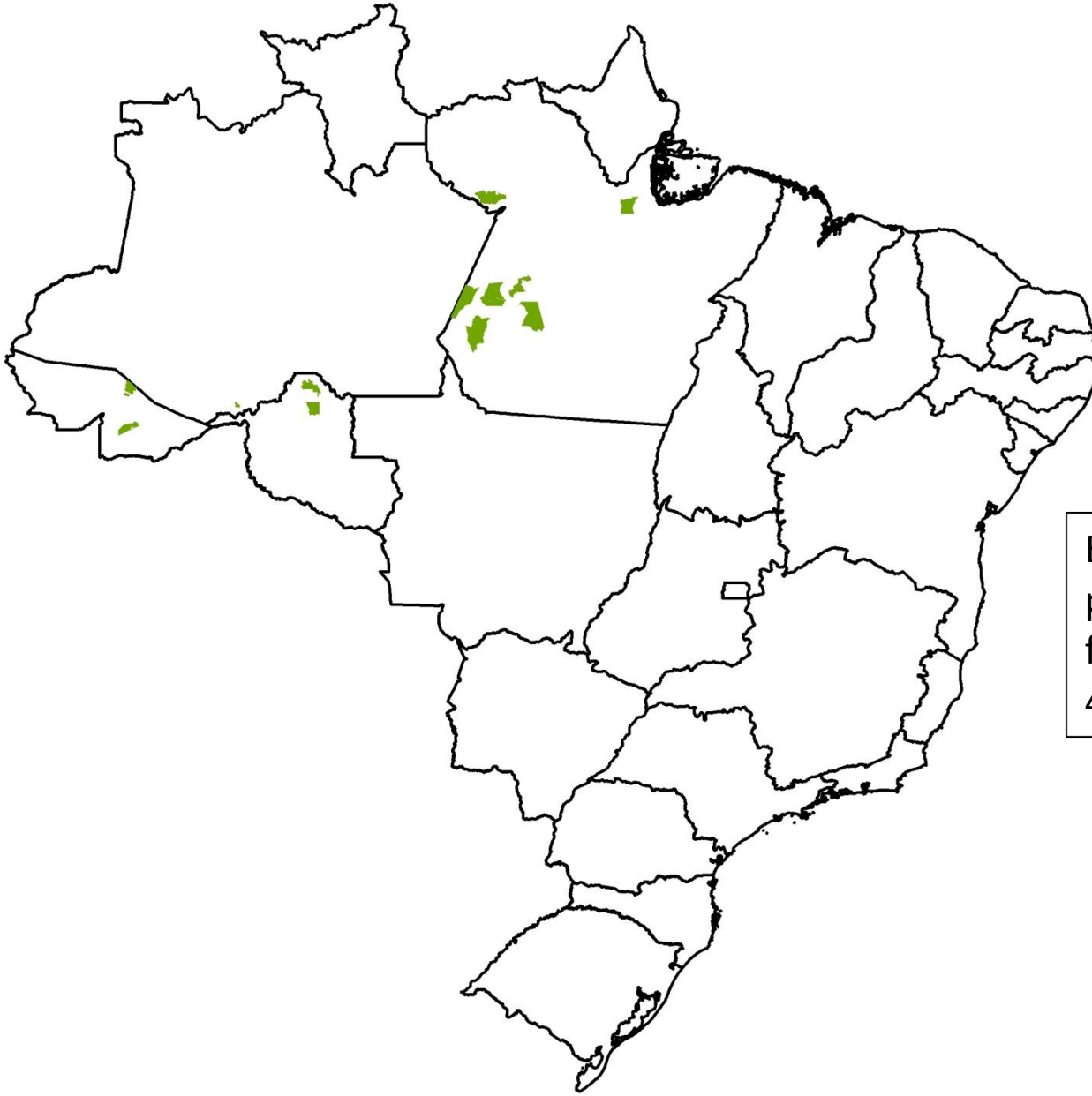
Exclusão de áreas de FPF sob
concessão
223 mil ha (0,1%)

METODOLOGIA PARA SELEÇÃO DAS ÁREAS – PAOF 2014



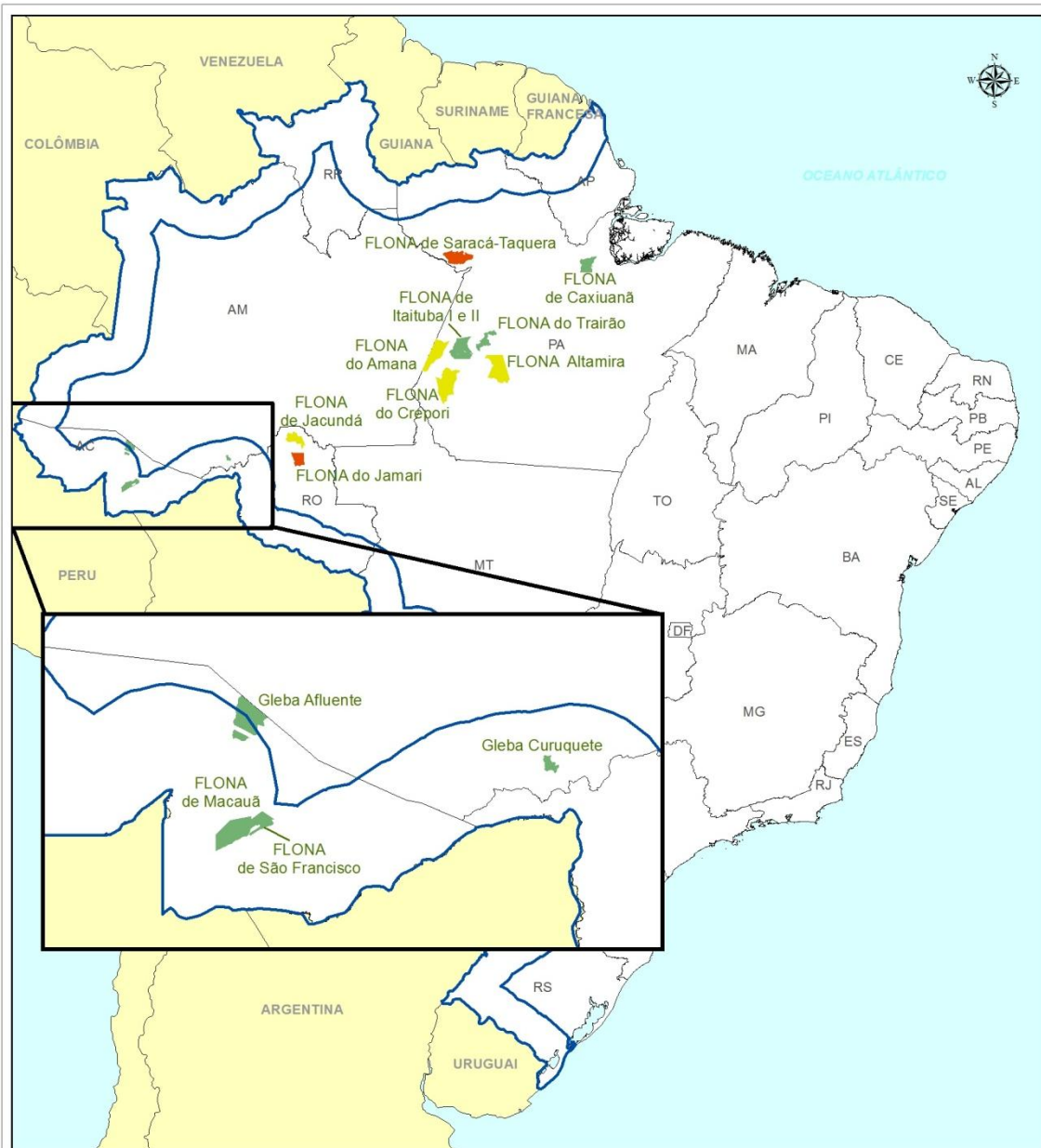
Exclusão das áreas que não possuem PM aprovado
12,6 milhões de ha (4,1%)

METODOLOGIA PARA SELEÇÃO DAS ÁREAS – PAOF 2014



Exclusão de áreas não prioritárias para concessão florestal em 2014.
4,7 milhões de ha (1,5%)

METODOLOGIA PARA SELEÇÃO DAS ÁREAS – PAOF 2014



**Total de FPF passíveis de concessão florestal em 2014
4,3 milhões de ha (1,4%)**

FLORESTAS PÚBLICAS FEDERAIS PASSÍVEIS DE CONCESSÃO - PAOF 2013

Região	Estado	Nº	Nome da UC	Área do Decreto de criação *	Área Total do Cadastro *	
Norte	AC	1	Floresta Nacional do Macauã	173.475,00	176.644,93	
		2	Floresta Nacional de São Francisco	21.600,00	21.269,62	
			Área destacada da Gleba Afluente	-	155.119,69	
	AM		Área destacada da Gleba Curuquetê	-	40.928,26	
			3	Floresta Nacional de Altamira	689.012,00	764.297,59
			4	Floresta Nacional do Amana	540.417,17	543.080,50
			5	Floresta Nacional de Caxiuana	200.000,00	322.868,76
			6	Floresta Nacional de Crepori	740.661,00	742.174,24
	PA		7	Floresta Nacional de Itaituba I	220.034,20	222.682,74
			8	Floresta Nacional de Itaituba II	440.500,00	428.373,90
			9	Floresta Nacional do Jamanxim	1.301.120,00	1.302.353,05
			10	Floresta Nacional Saracá-Taquera	429.600,00	93.204,00
		11	Floresta Nacional do Trairão	257.482,00	257.626,60	
	RO	12	Floresta Nacional de Jacundá	220.644,00	221.718,60	
Total				5.234.545,37	5.292.342,49	

FLORESTAS PÚBLICAS FEDERAIS PASSÍVEIS DE CONCESSÃO

PAOF 2014

Região	Estado	Nº	Nome da UC	Área do Decreto de criação	Área Total do Cadastro
Norte	AC	1	Floresta Nacional do Macauã	173.475,00	176.645,00
		2	Floresta Nacional de São Francisco	21.600,00	21.270,00
		-	<i>Área destacada da Gleba Afluente</i>	-	155.119,69
	AM	-	<i>Área destacada da Gleba Curuquetê</i>	-	40.928,26
	PA	3	Floresta Nacional de Altamira	689.012,00	764.297,00
		4	Floresta Nacional do Amana	540.417,17	543.081,00
		5	Floresta Nacional de Caxiuana	200.000,00	322.869,00
		6	Floresta Nacional de Crepori	740.661,00	741.296,00
		7	Floresta Nacional de Itaituba I	220.034,20	221.850,00
		8	Floresta Nacional de Itaituba II	440.500,00	402.983,00
		9	Floresta Nacional Saracá-Taquera	429.600,00	441.711,16
10		Floresta Nacional do Trairão	257.482,00	257.627,00	
RO	11	Floresta Nacional de Jacundá	220.644,00	221.719,00	
Total				3.933.425,37	4.311.396,11

ÁREAS DE MANEJO NAS FLORESTAS PÚBLICAS FEDERAIS PASSÍVEIS DE CONCESSÃO - PAOF 2014

Região	Estado	Nº	Descrição da Floresta Pública	Área Total do Cadastro (em ha)	Área de Manejo Florestal Empresarial (em ha)	% da FLONA sob manejo
Norte	AC	1	Floresta Nacional do Macauã ²	176.645,00	89.529,23 ¹	51%
		2	Floresta Nacional de São Francisco ²	21.270,00		
		-	<i>Área destacada da Gleba Afluente³</i>	155.119,69	124.095,75	80%
	AM	-	<i>Área destacada da Gleba Curuquetê³</i>	40.928,26	32.742,61	80%
	PA	3	Floresta Nacional de Altamira	764.297,00	443.292,3	69%
		4	Floresta Nacional do Amaná	543.081,00	363.864,27	67%
		5	Floresta Nacional de Caxiuana	322.869,00	187.264,02	57%
		6	Floresta Nacional de Crepori	741.296,00	489.255,36	66%
		7	Floresta Nacional de Itaituba I	221.850,00	128.673,00	58%
		8	Floresta Nacional de Itaituba II	402.983,00	233.730,14	58%
		9	Floresta Nacional Saracá-Taquera	441.711,16	305.222,41	69%
	RO	10	Floresta Nacional do Trairão	257.627,00	211.254,14	82%
12		Floresta Nacional de Jacundá	221.719,00	113.076,69	51%	
Total				4.311.396,11	2.809.890,96	

MECANISMOS DE ACESSIBILIDADE – PAOF 2014

Classes de tamanho das Unidades de Manejo para fins de concessão florestal em 2014;

Categoria de Unidades de Manejo	Concessões para produtos madeireiros na Amazônia	Demais concessões
Pequenas	Até 40.000 ha	Até 500 ha
Médias	40.000 a 80.000 ha	500 a 5.000 ha
Grandes	Acima de 80.000 ha	Acima de 5.000 ha

OBRIGADO

**www.florestal.gov.br
planejamento@florestal.gov.br**

