

Inventário Florestal Nacional

IFN-BR

Dr. Joberto Veloso de Freitas
Gerência de Informações Florestais

Brasília, de dezembro 2010





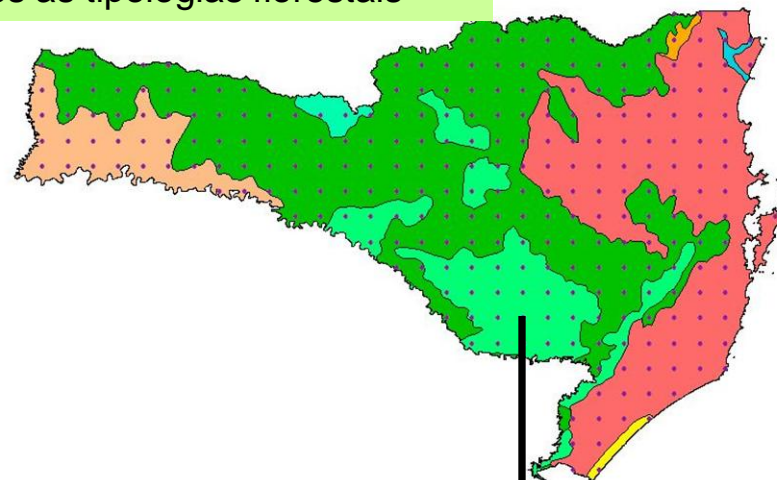
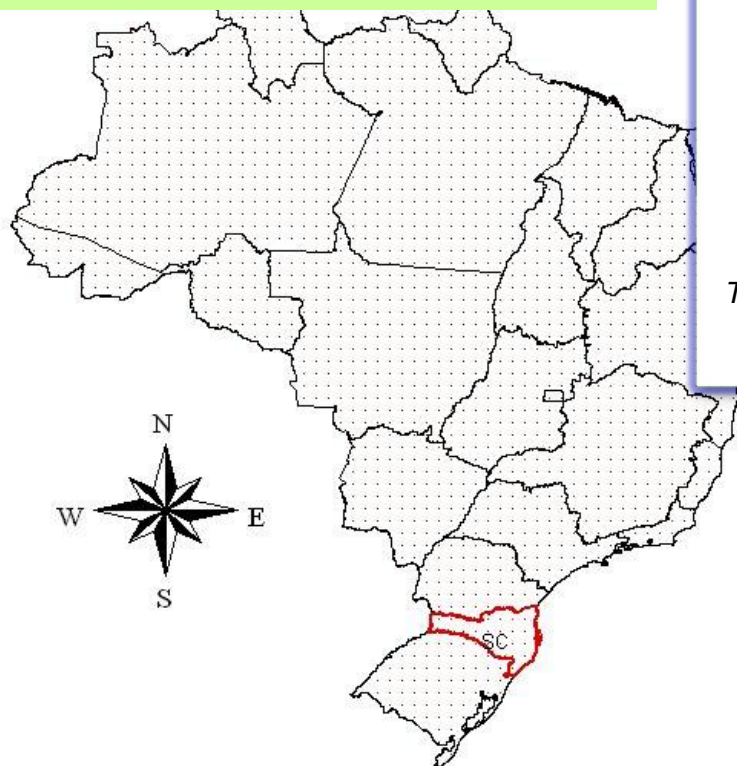
Florestas do Brasil
Conhecer para Conservar

Produzir informações sobre os recursos florestais do país, para fundamentar a formulação, implementação e execução de políticas públicas de desenvolvimento, uso e conservação desses recursos.

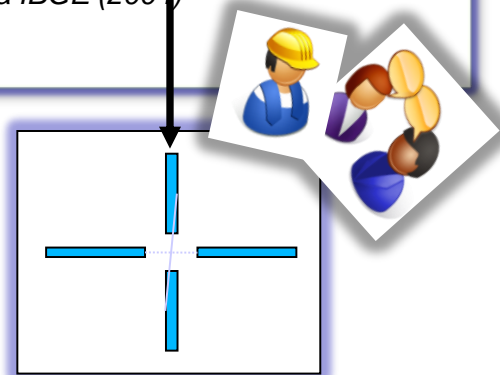
Em que consiste o IFN?

2 – Grade contempla pontos amostrais sobre todos as tipologias florestais

1 – Grade nacional de pontos amostrais (~20 x 20 km)



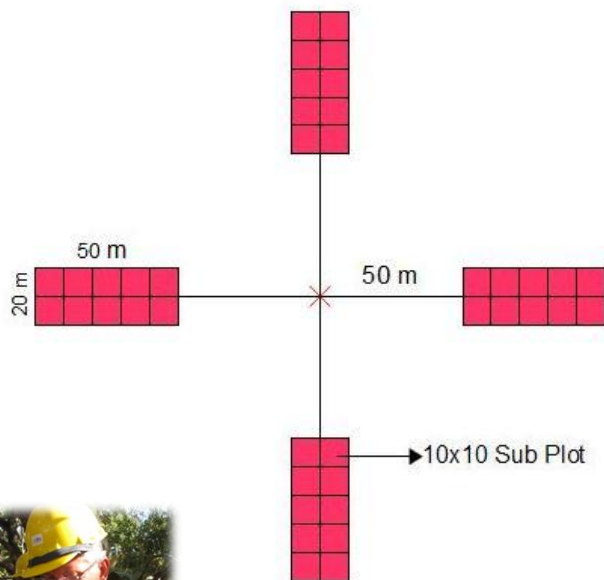
Tipologias Florestais, Mapa IBGE (2004)



3 - Unidades de amostra são instaladas em cada ponto amostral

0 1500 3000 4500 Kilometers

1 – Aspectos Metodológicos do IFN



- Metodologia desenvolvida
- Testes realizados em todos os biomas
- ~90 variáveis
- Manual de Campo elaborado
- Treinamento formatado
- Sistema de Informações



2 - Consolidação do processo IFN

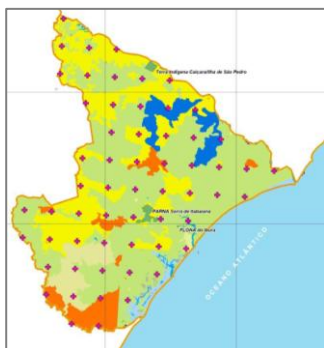
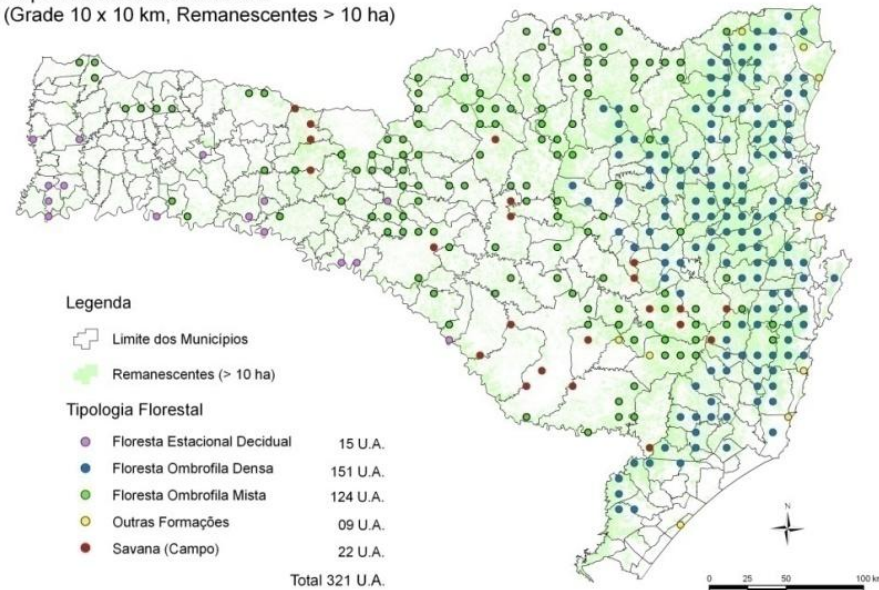
- Validação da metodologia
- Parcerias internacionais
- IFN x Convenções Internacionais
- Divulgação nacional (Estados)



Implementação do IFN

- Santa Catarina
- Rio de Janeiro
- Rio Grande do Sul
- Sergipe
- Distrito Federal
- *Ceará*
- *Projeto GEF (3/Nov/2010)*

Mapa das Unidades Amostrais
(Grade 10 x 10 km, Remanescentes > 10 ha)



Obrigado!

