




Newsletter FIP Paisagens Rurais

Edição N.6
Janeiro / Fevereiro
2023

Fique por
dentro das
novidades do
projeto



Apresentação

A primeira newsletter do ano traz as principais atividades do projeto nos meses de janeiro e fevereiro. Novo ano, novos caminhos abertos, energias renovadas e o FIP Paisagens Rurais começou da melhor forma: em campo! A missão técnica dos gestores, realizada no início de fevereiro, visitou propriedades rurais em Tocantins. Conhecer as atividades desenvolvidas e verificar as formas que o projeto vem provocando mudanças na realidade de produtores e produtoras rurais é uma ótima maneira de começar o ano.

No final de janeiro, um encontro reuniu mais de 130 pessoas em Presidente Dutra, área de atuação do FIP Paisagens Rurais no estado do Maranhão, para conversar sobre gestão do imóvel rural e regularização ambiental, colocando lado a lado órgãos estaduais, municipais, lideranças locais e produtores e produtoras rurais para tirar dúvidas, trocar conhecimentos e firmar os próximos passos do projeto na região.

Outra equipe que também já começou o ano com uma agenda cheia de atividades de campo é a da Embrapa Cerrados. Responsável por desenhar modelos de recomposição de vegetação nativa, o grupo esteve em propriedades rurais do Triângulo Mineiro para coletar dados que irão compor indicadores produtivos e ambientais. O grupo tem agenda cheia nos próximos meses. O informativo traz também novos vídeos da playlist do projeto no canal do SENAR no YouTube e um case inspirador do nosso produtor de Goiás.

Esperamos que gostem da leitura!

Abraço,

Unidade Gestora do Projeto

Parceiros

Missão técnica visita propriedades rurais do Tocantins

Verificar a implementação das atividades do projeto em campo, analisando resultados, conhecendo os beneficiários e desempenho das ações. Com esses objetivos, os

gestores do FIP Paisagens Rurais realizaram mais uma visita de campo no início de fevereiro, em propriedades rurais no Tocantins, um dos sete estados que recebem ações do projeto. O FIP Paisagens Rurais tem como objetivo fortalecer a adoção de práticas de conservação e recuperação ambiental e práticas agrícolas de baixas emissões de carbono em bacias hidrográficas selecionadas do bioma Cerrado. A visita de campo aconteceu na região central do estado de Tocantins, onde o projeto atende 520 produtores e produtoras rurais, distribuídos em 12 municípios. A equipe teve a oportunidade de conhecer as ações desenvolvidas em três propriedades, duas no município de Chapada de Areia e outra em Monte Santo. Com perfis e desafios diferentes, os produtores rurais apresentaram as ações desenvolvidas em parceria com os técnicos de campo do SENAR que prestam Assistência Técnica e Gerencial (ATeG) gratuita, por meio do projeto, realizando visitas mensais ao longo de dois anos.



Gestores do projeto FIP Paisagens Rurais avaliam resultados alcançados em campo

Edilson Milhomem, proprietário da fazenda Santo Antônio, de 255,36 hectares de área, mostrou as medidas adotadas em conjunto com o técnico Daniel Alves. “Sempre me preocupei com a questão ambiental da fazenda, mas muitas práticas que hoje eu adotei vieram após o início da ATeG, como por exemplo o cercamento das áreas de vegetação nativa e das represas, impedindo o acesso dos animais”. No mesmo município, de Chapada de Areia, a equipe do projeto conheceu as atividades desenvolvidas pelo produtor rural Alenildo Vicente Soares, com o técnico Hugo Rodrigues Feitosa, na fazenda São Francisco, que possui uma área total de 121 hectares, sendo 83,98 ha de tecnologias ABC. Em outra propriedade, no município de Monte Santo, o produtor Ivacy Fonseca planeja o isolamento total de nascentes, mas conta que “já adotou a recuperação das pastagens degradadas e das erosões” em sua Fazenda Fazendinha.

Confira o post publicado no instagram do [FIP Brasil](#).

Fonte: FIP Paisagens Rurais e SENAR

Nos estados

Encontro reúne produtores e produtoras rurais no Maranhão

Mais de 130 pessoas participaram do encontro “Diálogo sobre gestão do imóvel rural e regularização ambiental”, que aconteceu em 27 de janeiro, no município de Presidente Dutra, área de atuação do projeto FIP Paisagens Rurais no estado do Maranhão. O encontro reuniu representantes do governo estadual, municipal, lideranças locais além de técnicos e técnicas de campo e produtores e produtoras rurais para conversarem sobre os próximos passos do projeto na região. Coordenado pelo Serviço Florestal Brasileiro, o encontro teve como principal objetivo apresentar os caminhos implementados pelo projeto para apoiar os participantes em seus processos de regularização ambiental. O resultado foi muita troca de conhecimento, reflexões, receptividade, aprendizados e integração entre toda a cadeia que envolve o FIP Paisagens Rurais.



Presidente Dutra recebe evento do FIP Paisagens Rurais sobre regularização ambiental

A programação contava com um café da manhã de boas-vindas e almoço. Representantes da Secretaria de Estado do Meio Ambiente e Recursos Naturais (SEMA)

e da Secretaria de Estado da Agricultura Familiar (SAF), do governo do Maranhão, que são os órgãos responsáveis pela análise dos Cadastros Ambiental Rural no estado, apresentaram os detalhes e desafios da implementação da legislação ambiental, tirando dúvidas dos participantes. Reforçando a importância do evento, secretários de agricultura dos municípios de Presidente Dutra e Tuntum participaram da mesa de abertura e acompanharam as discussões. Também houve um espaço reservado para que os técnicos da empresa Brasplan, contratada para apoiar os participantes com suas inscrições e retificações no CAR, gratuitamente, pudessem esclarecer sua atuação e de que forma o apoio do projeto está funcionando na prática, dentro de cada propriedade.

Fonte: FIP Paisagens Rurais e Serviço Florestal Brasileiro

No campo

Embrapa Cerrados realiza série de atividades de campo no Triângulo Mineiro

A equipe da Embrapa Cerrados iniciou o ano em campo. No final de janeiro, eles fizeram a primeira de uma série de visitas às 40 propriedades rurais localizadas no Triângulo Mineiro, na bacia do Rio Tijuco. Batizadas como Unidades de Avaliação de Indicadores (UAIs), essas propriedades foram selecionadas para receber atividades de análise de paisagem em escala local, permitindo aos técnicos do projeto avaliar, com um conjunto de indicadores utilizados em diferentes escalas, as modificações no ambiente a partir da adoção de práticas sustentáveis em sistemas produtivos com pastagens e recomposição da vegetação nativa. O primeiro ciclo de visitas foi realizado no ano passado, durante o período seco, e agora a equipe retornou para fazer o monitoramento também no período chuvoso.



Equipe em campo: Juliana Araujo, Mariane Ferreira, Roberto Ogata e Giovana Maciel

O grupo também promove o mapeamento por imagens, inclusive com drone, para conseguir um nível melhor de detalhamento. As informações geradas irão auxiliar na tomada de decisões mais assertivas dentro do imóvel, entre técnico e

produtor rural. As propriedades monitoradas estão concentradas nos municípios de Uberaba, Uberlândia, Veríssimo, Prata e Campo Florido. Mais duas viagens para levantamento de indicadores produtivos e ambientais nas UAIs estão programadas até o fim de março e os produtores receberão, ainda no primeiro semestre, os resultados das análises, junto com recomendações específicas para cada propriedade.

Confira no [link](#) a matéria publicada no site do Sistema FAEMG/SENAR.

Fonte: Embrapa Cerrados e SENAR

Nosso produtor

Nesta edição, vamos mostrar um pouco do trabalho realizado pelo casal Carlos e Selma Savadinsky, na propriedade Pai Felipe III. Localizada na região de atuação do projeto em Goiás, o imóvel rural possui atividade de pecuária de corte, com uma área de 93,54 hectares destinados para pastagem. O casal participa do FIP Paisagens Rurais desde maio de 2021 e ao longo desse período, em conjunto com o técnico do SENAR, Ivam Carlos da Silva, eles fizeram muitas mudanças na propriedade, como o ajuste no manejo nutricional dos animais, a estruturação do rebanho, a intensificação de áreas com a implantação de divisão de pastagens, calagem e adubação de solo, adequação de espécie forrageira e controle de plantas daninhas. Com as técnicas implantadas na propriedade, foi possível o incremento de 33% na taxa de lotação das pastagens e ganhos em produtividade.



Conheça mais detalhes do trabalho desenvolvido em Goiás [clikando aqui](#).

Fonte: SENAR

Nas redes

Tem novidade na playlist do FIP Paisagens Rurais no canal do Sistema CNA/SENAR no YouTube! Já conferiu os novos vídeos gravados nas propriedades rurais do Tocantins? Clique nas imagens abaixo para saber mais.

Pecuária Sustentável



Recuperação de Pastagens



Na mídia

Portal do MAPA

[Trabalho do Mapa no Desenvolvimento Sustentável contribui para zerar o desmatamento até 2030](#)

Portal da CNA

[CNA discute ações para setor florestal](#)

Portal Milkpoint

[Assistência técnica ajuda produtor de leite a ter melhores resultados](#)

Portal T1 Notícias

[Missão técnica avalia resultados do projeto Fip Paisagens Rurais no Tocantins](#)

Broadcast do Agro

[Inkra inicia a individualização do Cadastro Ambiental Rural em assentamentos](#)

Jornal Nacional

[Preservar florestas também pode ser negócio lucrativo](#)

Monitoramento

Área de pastagens em recuperação: **+ 73 mil hectares**
Áreas de APPs e RLs em recuperação: **+ 16 mil hectares**
Total de propriedades participantes: **6.236 (receberam ao menos uma visita)**


Dados acumulados até 28/02

Saiba mais sobre o projeto!

Acesse:


 fip.mma.gov.br/projeto-paisagem

 florestal.gov.br/projeto-fip-paisagem

 cnabrazil.org.br/projetos-e-programas/paisagens-rurais

Unidade Gestora do Projeto:
FIP Paisagens Rurais

Fale com a gente:
fip.paisagensrurais@agro.gov.br

 +55 61 9661-4386

Edição:
Renata Rodrigues

Diagramação:
Isabella Capanema

Clique para visualizar o vídeo produzido pelo Programa de Investimento Florestal (FIP) sobre o nosso projeto:



Esta é uma publicação mensal digital e gratuita de notícias sobre o Projeto FIP Paisagens Rurais, que é implementado pela Cooperação Técnica Brasil-Alemanha para o desenvolvimento sustentável, por meio da Deutsche Gesellschaft für Internationale Zusammenarbeit (GIZ) GmbH, em parceria com o Ministério da Agricultura, Pecuária e Abastecimento (MAPA), o Serviço Florestal Brasileiro, a Embrapa, o SENAR e o Ministério da Ciência, Tecnologia e Inovações (MCTI), por meio do INPE.

É proibida a reprodução total ou parcial de textos, fotos, ilustrações ou qualquer outro conteúdo deste informativo, por qualquer meio, sem a prévia autorização do projeto (Lei de Direitos Autorais - N° 9.610/98).

Caso não queira receber os boletins informativos do Projeto FIP Paisagens, favor enviar e-mail para fip.paisagensrurais@agro.gov.br.

Financiamento:



Realização:

