



**PREFEITURA DE
ITAPETININGA**
www.itapetininga.sp.gov.br

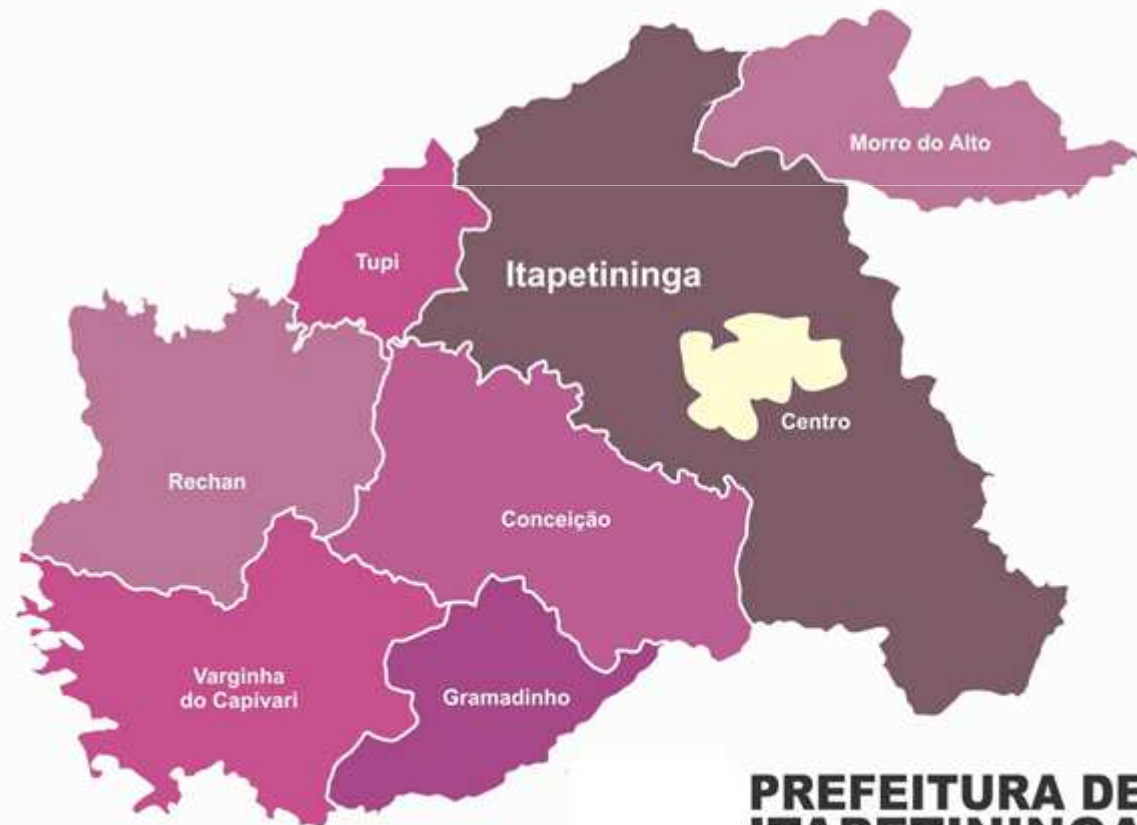


MAIO - 2013

• I t a p e t i n i n g a •

ITAPETININGA

- ✓ População(2010): 144.377
- ✓ Área territorial: 1.792,08 km²
- ✓ Área Territorial Urbana: 60 km²
- ✓ Nº de Distritos: 6
- ✓ Estradas Rurais: 4.000 km
- ✓ Distância da Capital: 160 km
- ✓ Maior PIB Agrícola do Estado SP



ITAPETININGA – Polo Regional

✓ Região: 13 Municípios

Alambari, Angatuba, Boituva, Campina do Monte Alegre, Capela do Alto, Cerquilha, Cesário Lange, Guareí, Itapetininga, Quadra, São Miguel Arcanjo, Sarapuí e Tatuí.

✓ População Regional: 500 mil Habitantes

✓ Serviços Prestados

- **Saúde:** Hospital Regional, AME, CEO, FUNCRAF, SAMU e UPA.

- **Educação:** Fatec, UAB, ETEC, IFSP.

- **Outros Serviços Públicos: 18**

- **Comércio**



FOTOS DE ITAPETININGA



Foto Panorâmica – Matriz Nossa Senhora dos Prazeres

FOTOS DE ITAPETININGA



Foto – Três Escolas Estaduais no centro da Cidade

FOTOS DE ITAPETININGA



Foto – Praça Largo dos Amores

FOTOS DE ITAPETININGA



Foto – Mirante Praça dos Três Poderes

FOTOS DE ITAPETININGA



Foto – Paço Municipal – Prefeitura de Itapetininga



Situação em 2010



Projeto PNAFM Itapetininga

- Financiamento BID 90% (R\$).....R\$ 4.750.000,00
- Contrapartida municipal 10% (R\$)R\$ 527.778,00
- Total do Projeto.....R\$ 5.277.778,00

INVESTIMENTOS

TIPO DE RECURSOS	ORÇAMENTO EM R\$	REALIZADO EM R\$
CAPACITAÇÃO	860.481,00	305.670,38
CONSULTORIA	1.709.911,00	1.248.924,91
SERVIÇOS TÉC.QUE Ñ CONFIGURAM CONSULTORIA	349.001,00	18.348,40
EQUIP. E SISTEMAS DE TECNOLOGIA DE INFORMAÇÃO/COMUNICAÇÃO	799.957,00	280.487,16
MOBILIÁRIO, MATERIAIS E EQUIP.DE APOIO OPERACIONAL	557.128,00	404.963,48
INFRAESTRUTURA	1.001.300,00	389.330,75
	5.277.778,00	2.647.725,08

→ 15% EM ANDAMENTO E 50% JÁ CONCLUÍDO E QUITADO



Produtos do PNAFM

1. Departamento de Receita Modernizado.....R\$ 172.570,00
2. Espaço Cidadão Criado.....R\$ 1.081.615,16
- 3.Ouvidoria Municipal Criada..... R\$ 7.850,00
- 4.Auditoria Interna Criada..... R\$ 2.200,00
5. Recadastramento imobiliário/mobiliário..... R\$ 755.491,91
georeferenciado realizado



Produtos do PNAFM

6. Fiscalização Integrada e Modernizada.....R\$ 202.752,00

7. Sistema de Informações Georeferenciada..... R\$ 366.145,09
Implantado

8. Sistema de Gestão Administrativa e Fiscal.....R\$ 446.295,20
Implantado

9. Administração do Projeto PNAFM realizado..... R\$ 165.000,83



Produtos do PNAFM

- 10. UEM fisicamente criada e equipada..... R\$ 27.357,00
- 11. Código Tributário Revisado..... R\$ 40.000,00
- 12. Plano de Reforma Administrativo realizado..... R\$ 66.000,00
- 13. Almoxarifado e Patrimônio Reestruturados..... R\$ 26.389,00
- 14. Protocolo e Arquivo Municipal Informatizado.... R\$ 467.540,00
e Reestruturado



Produtos do PNAFM

- 15. Departamento de Compras..... R\$ 26.460,00
Reestruturado
- 16. Procuradoria Geral do Município..... R\$ 55.023,00
Modernizada
- 17. Programa de Educação Fiscal Criado..... R\$ 43.000,00
- 18. Plano de Investimentos Municipais Criado..... R\$ 49.549,00
- 19. Parque Tecnológico Municipal..... R\$ 68.247,61
Incrementado



Produtos do PNAFM

20. Departamento Financeiro Modernizado..... R\$ 15.600,00

21. Departamento de Recursos Humanos..... R\$ 18.026,00
Modernizado

22. Plano de Cargos e Carreiras do Servidor..... R\$ 439.185,00
Público Implantado

23. Plano de Educação dos Servidores..... R\$ 757.480,83
Implantado


Resultados do Projeto

O ISSQN
aumentou
65,37% em
relação a 2009



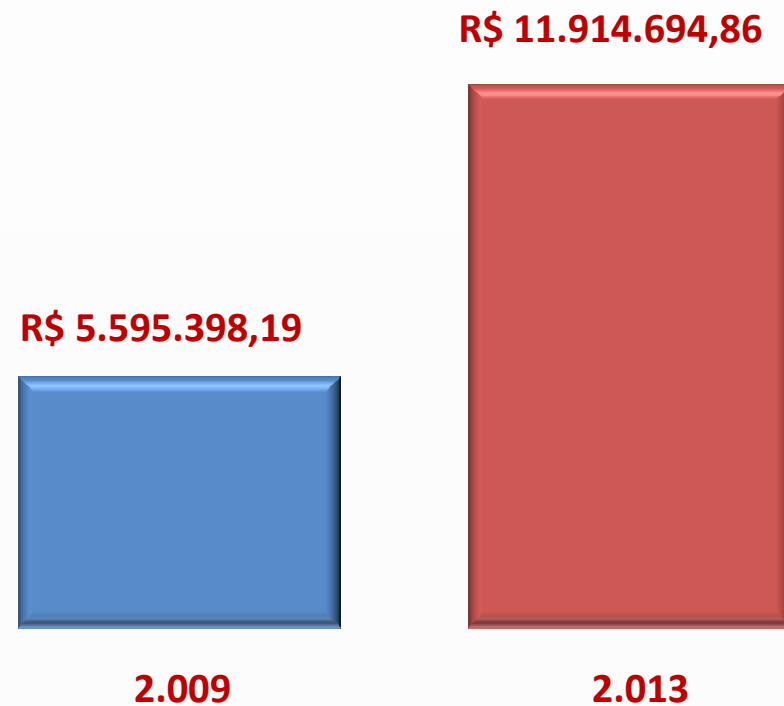
Resultados do Projeto

O ITBI
aumentou
67,07% em
relação a 2009



Resultados do Projeto

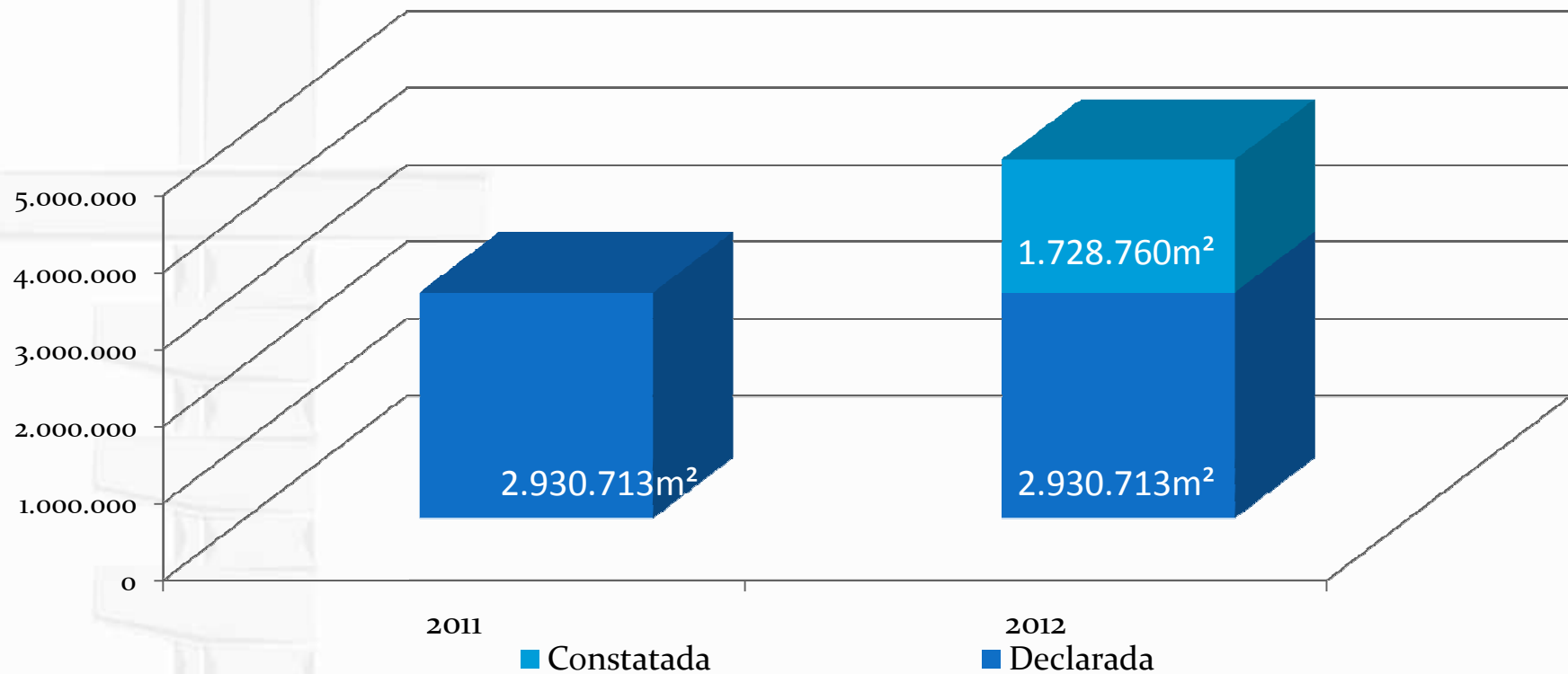
IPTU
aumentou
117% em
relação a 2009



Resultados do Projeto

- ✓ Sistema de Informação Geográfica (SIG)
- ✓ Aerofotografia (Elaboração de mapas).
- ✓ Confecção de Guias de Ruas e Bairros
- ✓ Atualização da base Cartográfica

Recadastramento - Área Construída



Resultados do Projeto

AVALIAÇÃO DE ÁREA CONSTRUÍDA	TOTAL	% AUMENTO
Área total declarada - m ²	2.930.713,40	
Área total constatada - m ²	4.659.473,50	58,99%
Área declarada - Imóveis com alteração de área - m ²	1.346.929,30	
Área constatada - Imóveis com alteração de área - m ²	2.406.654,70	36,16%
Área declarada - Novas Edificações - m ²	0,00	
Área constatada - Novas Edificações - m ²	669.034,70	22,83%
Área declarada - Sem Alterações - m ²	1.583.784,10	
Área constatada - Sem Alterações - m ²	1.583.784,10	0,00%

Resultados do Projeto

- **Demonstrativo dos resultados com o recadastramento:**

- Valor Declarado do Imposto - R\$ 10.348.311,41
- Valor Declarado das Taxas – R\$ 7.170.556,16
- **TOTAL DECLARADO → R\$ 17.518.867,57**

- Valor Atualizado do Imposto com o Geo – R\$ 11.914.694,86
- Valor Atualizado das Taxas com o Geo – R\$ 8.058.426,89
- **TOTAL ATUALIZADO COM GEL → R\$ 19.973.121,75**

- **DIFERENÇA APURADA → R\$ 2.454.254,18**

- **CRESCIMENTO DE 12,29% DE 2012 PARA 2013**

Resultados do Projeto

Fiscalização Integrada e Modernizada



Resultados do Projeto

Espaço Cidadão Criado – Unidade Vila Rio Branco



Resultados do Projeto

- **Atende Fácil- Descentralizada Unidade Vila Rio Branco**



Resultados do Projeto

Infraestrutura – Paço Municipal- “Atende Fácil”
(Maquete digital)



Resultados do Projeto

Capacitação do Servidor Público

-

MBA em Políticas Públicas

75 servidores



Novo Sistema de Informações Administrativas e Fiscais Implantado



Agradecimentos

- ✓ MINISTÉRIO DA FAZENDA - UCP – Unidade de Coordenação de Programa
- ✓ Caixa Econômica Federal
- ✓ BID – Banco Interamericano de Desenvolvimento
- ✓ CGU – Coordenadoria Geral da União
- ✓ Aos Anfitriões do Evento



OBRIGADO A TODOS!

Contatos Prefeitura de Itapetininga

✓ **UEM – Unidade de Execução Municipal**
uem@Itapetininga.sp.gov.br

Coordenador Geral – Luiz Carlos Cardoso
administracao@Itapetininga.sp.gov.br

Coordenadora Técnica – Nancy Fiuza Domingues
uem@itapetininga.sp.gov.br

Coordenadora administrativa Financeira – Cristiane da Silva Cardoso
financas@itapetininga.sp.gov.br