

RELATÓRIO DE GESTÃO DE
PRAIAS MARÍTIMAS URBANAS

ESPECIFICAÇÕES DO MUNICÍPIO

1. Nome do Município/UF:
2. Nome do(a) atual Prefeito(a) Municipal:
3. Nome do(a) atual Gestor(a) Titular Municipal de Utilização de Praias:
4. Nome do(a) atual Gestor(a) Substituto(a) Municipal de Utilização de Praias:
5. O Município já aderiu ao Projeto Orla?
 Sim Não

Se sim, especifique a baixo:
 - a. Data de adesão ao Projeto Orla:
 - b. Nome do instrutor e/ou responsável:
 - c. Data da **Oficina I** do Projeto Orla:
 - d. Data da **Oficina II** do Projeto Orla:
6. O Município instituiu o Comitê Gestor da Orla, de que trata o inciso VI da Cláusula Terceira do TAGP?

Sim Não

Se sim, encaminhe a cópia do ato normativo que o instituiu via e-mail à SPU (nugep-spu@planejamento.gov.br) no formato: "UF_município_número do indicador"

Se sim, especifique a baixo:

a. **Data de instituição** do Comitê Gestor da Orla:

17/10/2019

b. **Composição** do Comitê Gestor da Orla:

1. Secretaria de Planejamento Urbano e Ambiental
2. Instituto de Meio Ambiente do Município de Caucaia
3. Secretaria Municipal de Turismo e Cultura
4. Secretaria Municipal de Patrimônio e Transporte
5. Secretaria Municipal de Desenvolvimento Rural
6. Secretaria Municipal de Finanças, Planejamento e Orçamento
7. Secretaria Municipal de infraestrutura
8. PGM de Caucaia
9. Instituto do Meio Ambiente e dos Recursos Naturais Renováveis
10. Superintendência Estadual do Meio Ambiente
11. Colônia de Pescadores Profissionais artesanais e Aquicultores Z-07 de Caucaia

c. **Número de atas** do Comitê Gestor da Orla:

3

7. O Município possui ou já desenvolveu o Plano de Gestão Integrada da Orla Marítima (PGI)?

Sim Não

Se sim, encaminhe o arquivo de comprovação via e-mail à SPU (nugep-spu@planejamento.gov.br) no formato: "UF_município_número do indicador"

Se sim, especifique a baixo:

a. Data do envio do PGI à **Comissão Técnica Estadual (CTE)**:

02/04/2019

b. Data do envio do PGI à **Comissão Nacional (CN)**:

11/05/2020

c. Data da audiência pública em que o PGI foi legitimado:

17/10/2019

8. O Plano de Gestão Integrada da Orla Marítima (PGI) é incorporado à legislação municipal?

Sim Não O Município não possui PGI instituído

Se sim, encaminhe a legislação na qual o PGI foi incorporado via e-mail à SPU (nugep-spu@planejamento.gov.br) no formato: "UF_município_número do indicador"

9. O Município já implementou alguma das ações previstas no Plano de Gestão Integrada da Orla Marítima (PGI)?

Sim Não O Município não possui PGI instituído

Se sim, especifique abaixo quais ações já foram implementadas:

Remoção de barracas e outros equipamentos ocupando a faixa de praia irregular. Limpeza de praia constante com equipamentos e equipe apropriada. Disponibilização de lixeiras, do tipo tambores em pontos estratégicos da orla. Ações de Educação ambiental periodicamente.

10. O Município possui Planta de Valores Genéricos (PVG)?

Sim Não

TRANSPARÊNCIA DA GESTÃO E TRATAMENTO DE RECLAMAÇÕES DOS USUÁRIOS

11. Houve substituição do(a) Gestor(a) Titular e/ou Substituto(a) neste ano?

Sim Não

Se sim, houve atualização no portal de serviços da SPU na internet conforme o prazo estipulado pelo TAGP?

Nota:

O prazo estipulado pelo TAGP é de até 5 (cinco) dias após a substituição.

Sim Não

12. Data de assinatura do Termo de Adesão à Gestão de Praias (TAGP):

13. Data de publicação do extrato do TAGP no Diário Oficial do Município:

14. Data de publicação do extrato do TAGP em jornal de grande circulação local:

15. Data de encaminhamento de cópia do TAGP à Câmara de Vereadores:

16. Extensão total da orla do Município: km

17. Extensão da orla municipal na área objeto do TAGP: km

18. Número de praias **na área objeto do TAGP**:

19. Número **total** de praias do Município:

20. O Município possui ações e/ou campanhas educativas para o uso responsável e seguro de praias?

Sim Não

Se sim, especifique a seguir o funcionamento destas ações e/ou campanhas:

Placas com proibição de locomoção de veículos nas praias e nas dunas; Uso do solo da união; Educação Ambiental constante na orla como "Eu cuido do meu quadrado", "Dia Mundial de Limpeza das Praias"; Aprimoramento dos serviços de limpeza em áreas de praia; Aprimoramento das ações de fiscalização referente a destinação adequada dos resíduos no litoral de Caucaia; Proteção e monitoramento dos ninhos e dessoras de tartarugas marinhas de Caucaia; Contratação temporária de 22 guardas vidas para 6 meses, podendo ser prorrogado em temporada de alta estação;

21. O Município possui plano de ordenamento da faixa de areia das praias?

Nota:

Plano de ordenamento é um instrumento não previsto na legislação brasileira que busca zonear a praia terrestre ou aquática, destinando áreas específicas para determinadas atividades, impondo normas com relação à publicidade e ao comércio, dentre outras questões que melhoram o espaço público das praias.

Sim Não

Se sim, encaminhe o arquivo de comprovação via e-mail à SPU (nugep-spu@planejamento.gov.br) no formato: "UF_município_número do indicador"

22. Existe articulação entre instrumentos de planejamento e ordenamento territorial da área do TAGP?

Nota:

Por exemplo: articulação entre o Plano de Gestão Integrada da Orla - PGI, o Plano Municipal de Gerenciamento Costeiro - PMGC, o Zoneamento Ecológico-Econômico

Costeiro - ZEEC, o Plano Diretor, o Código de Posturas, dentre outros.

Sim Não Não sei

Se sim, especifique a seguir como ocorre esta integração:

Plano de Gestão Integrada da Orla - PGI; Zoneamento Ambiental da Zona Costeira do Município de Caucaia/Ce (Lei Complementar nº 110 de 22 de julho de 2022); Articulações entre PGI e Programa Cientista Chefe da Secretaria de Meio Ambiente do Estado - SEMA; Plano Diretor de Caucaia;

23. O Município possui Plano Municipal de Turismo?

Sim Não

Se sim, encaminhe o arquivo de comprovação via e-mail à SPU (nugep-spu@planejamento.gov.br) no formato: "UF_município_número do indicador"

24. O Município possui espaço de fácil acesso para reclamações e denúncias referentes à área objeto do TAGP?

Sim Não

Se sim, especifique abaixo o local, telefone e/ou e-mail e os responsáveis por atender a estas reclamações e denúncias:

Espaço de comunicação via fone Alô Caucaia/Alô Ouvidoria 0800 280 2929. Ouvidoria 24h no endereço eletrônico www.caucaia.ce.gov.br e no endereço

R. Francisco Sales, 127, Centro, Caucaia/CE 61605-010 em atendimento presencial

Quantas reclamações e/ou denúncias foram **recebidas** neste ano?

4

Quantas reclamações e/ou denúncias foram **respondidas** neste ano?

4

25. A área objeto do TAGP possui fiscalização relacionada ao seu cumprimento?

Sim Não

Se sim, informe o número de fiscais que atuam na área objeto do TAGP:

4

Qual a sua avaliação sobre a quantidade de fiscais que atuam na área objeto do TAGP?

0 = sem fiscais 1 = com fiscais, mas em número insuficiente 2 = com fiscais em número suficiente

26. Qual o endereço do sítio eletrônico institucional do Município para divulgação das informações relativas às áreas objetos do TAGP?

Nota:

Este sítio eletrônico diz respeito à página em que o Município disponibiliza o registro dos documentos citados no inciso V da cláusula terceira da Portaria Nº 44, de 31 de maio de 2019

<https://www.caucaia.ce.gov.br/>

27. Estão disponíveis no sítio eletrônico institucional do Município as normas sobre uso e ocupação do solo?

Nota:

Por exemplo, o Plano Diretor Municipal, a Lei de Diretrizes Urbanísticas, dentre outros.

Sim Não

Se sim, informe abaixo o link específico no qual estes documentos estão disponibilizados:

<https://www.caucaia.ce.gov.br/>

28. Estão disponíveis no sítio eletrônico institucional do Município os Códigos de Obras e de Posturas?

Sim Não

Se sim, informe abaixo o link específico no qual estes documentos estão disponibilizados:

<https://www.caucaia.ce.gov.br/>

29. Estão disponíveis no sítio eletrônico institucional do Município as legislações ambientais **estaduais** incidentes na área objeto do TAGP?

Sim Não

Se sim, informe abaixo o link específico no qual estes documentos estão disponibilizados:

<https://www.caucaia.ce.gov.br/>

30. Estão disponíveis no sítio eletrônico institucional do Município as legislações ambientais **municipais** incidentes na área objeto do TAGP?

Sim Não

Se sim, informe abaixo o link específico no qual estes documentos estão disponibilizados:

<https://www.caucaia.ce.gov.br/>

31. Está disponível no sítio eletrônico institucional do Município o Plano de gestão local de ordenamento da orla, ou o Plano de Gestão Integrada do Projeto Orla?

Sim Não O Município ainda não possui estes instrumentos

Se sim, informe abaixo o link específico no qual estes documentos estão disponibilizados:

<https://www.caucaia.ce.gov.br/>

32. O Município permite a exploração econômica das praias objetos do TAGP por comércio ambulante?

Sim Não

*Se sim, informe abaixo o link específico no qual estão disponibilizados os **editais e resultados de licitações públicas para o ano avaliado** :*

33. O Município permite a exploração econômica das praias objetos do TAGP por comércio em quiosques, tendas, barracas de praia, bares e similares durante a temporada?

Sim Não

*Se sim, informe abaixo o link específico no qual estão disponibilizados os **editais e resultados de licitações públicas para o ano avaliado** :*

34. Estão disponíveis no sítio eletrônico institucional do Município os contratos e termos vigentes firmados com terceiros na área objeto do TAGP?

Sim Não

Se sim, informe abaixo o link específico no qual estes documentos estão disponibilizados:

35. Estão disponíveis no sítio eletrônico institucional do Município as licenças ambientais referentes aos contratos e termos vigentes firmados com terceiros na área objeto do TAGP?


Sim Não

M	M	km
N	N	km
O	O	km
P	P	km
Q	Q	km
R	R	km
S	S	km
T	T	km
U	U	km
V	V	km
W	W	km
X	X	km
Y	Y	km
Z	Z	km
AA	AA	km
AB	AB	km

AC



AC




km

AD



AD



km



Ministério do Planejamento, Desenvolvimento e Gestão
Secretaria do Patrimônio da União (SPU)

RELATÓRIO DE GESTÃO DE PRAIAS MARÍTIMAS URBANAS

Nome da praia:

Dois Coqueiros

AMBIENTAL

1. Há Unidade(s) de Conservação (UC) no entorno de até 3 km da praia?

Sim Não

Se sim, informe a seguir a quantidade de UCs:

1

Se sim, especifique abaixo as informações sobre cada UC:

Nome da UC	Categoria (conforme arts. 8º e 14º da Lei Nº 9.985/2000)	Esfera de gestão (Federal, Estadual ou Municipal)	Distância da praia (km)
O AMBIENTAL DO ESTUÁ	APA	ESTADUAL	0

2. A praia possui trecho de Área de Preservação Permanente (APP)?

Nota (Código Florestal - Lei n.º 12.651/2012):

Para os efeitos desta lei, entende-se por APP a área protegida, coberta ou não por vegetação nativa, com a função ambiental de preservar os recursos hídricos, a paisagem, a estabilidade geológica e a biodiversidade, facilitar o fluxo gênico de fauna e flora, proteger o solo e assegurar o bem-estar das populações humanas, estabelecidas no art. 4º da referida Lei, como por exemplo restingas, como estabilizadoras de dunas, ou manguezais.

Sim Não

Se sim, especifique abaixo os tipos de APPs presentes e suas áreas aproximadas em m²:

Uma parte da APA faz parte da Praia, na foz do Rio Ceara, com grande característica de manguezal. ÁREA DE PROTEÇÃO AMBIENTAL DO ESTUÁRIO DO RIO CEARÁ - ESTADUAL. DECRETO Nº25.413/1999. Grupo: USO SUSTENTÁVEL. Categoria: APA. Area: 2734.99271027 ha

3. A praia possui algum tipo de certificação de qualidade?

Sim Não

Se sim, especifique a seguir esta certificação:

4. Qual o tipo de orla predominante nesta praia?

Nota (MMA, 2006) :

Classe A: baixíssima ocupação, com paisagens com alto grau de originalidade e baixo potencial de poluição, podendo incluir orlas de interesse especial. São trechos de orla onde a preservação e conservação das características e funções naturais devem ser priorizadas.

Classe B: orlas que apresentam de baixo a médio adensamento de construções e população residente, com indícios de ocupação recente, paisagens parcialmente antropizadas e médio potencial de poluição, podendo incluir orlas de interesse especial. São trechos do litoral onde os usos são compatíveis com a conservação da qualidade ambiental e os que tragam baixo potencial de impacto, devem ser estimulados.

Classe C: apresenta médio a alto adensamento de construções e populações residentes, com paisagens antropizadas, multiplicidade de usos e alto potencial de poluição sanitária, estética, sonora e/ ou visual, podendo incluir orlas de interesse especial. São trechos de orla onde os usos não podem ser exigentes quanto aos padrões de qualidade, sendo, portanto, locais com alto potencial impactante, inclusive para seus entornos.

Classe A Classe B Classe C

5. A praia possui informações sobre o ambiente, uso responsável e segurança?

Nota:

Por exemplo, avisos, sinalizações, centro de informações turísticas, materiais digitais e/ou impressos, entre outros.

Sim Não

Se sim, encaminhe fotos de comprovação via e-mail à SPU (nugep-spu@planejamento.gov.br) com o título: "UF_nome do município_nome da praia_5"

6. Há presença de atividades em dissonância com o uso público da praia?

Nota:

Por exemplo, estacionamento para veículos sobre a faixa de areia, dunas e/ou vegetação de restinga, ocupação não regulamentada da faixa de areia por mesas e cadeiras de terceiros, uso da praia por ambulantes e/ou quiosques não autorizados, dentre outros.

Sim Não

Se sim, informe abaixo quais são estas atividades:

Ocupações irregulares em faixa de praia por barracas em palhas/madeira, por mesas e cadeiras e outros materiais de terceiros. praia por ambulantes.	Uso da
--	--------

7. O Município desenvolve ações de conscientização e capacitação sobre a problemática do Lixo no Mar para os comerciantes que atuam nesta praia?

Sim Não Não há comerciantes nesta praia

Se sim, descreva abaixo estas ações:

Algumas ações são desenvolvidas pela Equipe de Educação Ambiental Municipal com foco na problemática do lixo.

8. A praia apresenta ou já apresentou processos de erosão costeira?

Sim Não

Se sim, especifique a seguir a periodicidade e a área da praia mais atingida por estes processos erosivos:

Algumas construções civis são atingidos por processos erosivos periodicamente, especialmente na região oeste.

Se sim, especifique a seguir o número de pessoas afetadas por estes processos erosivos:

Se sim, especifique a seguir o valor, em reais, dos danos materiais decorrentes destes processos erosivos:

ACESSO PÚBLICO

9. A praia possui acesso para pedestres?

Sim Não

Se sim, especifique a seguir a quantidade de acessos para pedestres:

Descreva abaixo o tipo de acesso:

O acesso à praia se dá através das vias existentes, além de alguns acessos por meio de vielas, dentre outros.

10. A praia possui acesso para portadores de necessidades especiais?

Sim Não

Se sim, especifique a seguir a quantidade de acessos para portadores de necessidades especiais:

Descreva abaixo o tipo de acesso:

11. A praia possui acesso para veículos de resgate?

Sim Não

Se sim, especifique a seguir a quantidade de acessos na praia para veículos de resgate:

INFRAESTRUTURA, SERVIÇOS E EQUIPAMENTOS TURÍSTICOS

12. Que tipo de estrutura existe para proteger as Áreas de Preservação Permanente (APPs) do pisoteamento por pedestres, ambulantes e demais usuários?

Não há APPs nesta praia Não há estrutura de proteção às APPs Passarelas suspensas sobre as APPs Delimitações de acessos entre as APPs Outras

Se há outros tipos de estruturas de proteção às APPs, especifique abaixo:

13. A praia possui estruturas de apoio às atividades de pesca artesanal?

Sim Não

Se sim, especifique abaixo o tipo de estrutura presente:

14. A praia possui guarda-vidas?

Sim Não

Se sim, informe a seguir a distância entre as bases operacionais:

km

15. Qual a frequência da presença dos guarda-vidas nesta praia?

Anual Sazonal Somente durante os finais de semana Outros Esta praia não possui guarda-vidas

Se há outros tipos de frequência, especifique abaixo:

16. Há banheiros públicos na área objeto do TAGP?

Sim Não

17. Qual o tipo de coleta de resíduos sólidos existente na área objeto do TAGP?

Não possui Coleta comum Coleta comum e seletiva

18. Qual a periodicidade da coleta de resíduos sólidos na área objeto do TAGP?

Não possui 1 vez por semana 2 a 3 vezes por semana Mais de 3 vezes por semana Outros

Se há outros tipos de periodicidade, especifique abaixo:

19. Informe abaixo qual o tipo de lixeira utilizada nesta praia.

Encaminhe fotos de comprovação via e-mail à SPU (nugep-spu@planejamento.gov.br) com o título: "UF_nome do município_nome da praia_19"

20. Qual o volume comportado por cada lixeira utilizada nesta praia?

21. A praia possui limpeza mecânica?

Sim Não

Se sim, especifique a seguir o equipamento utilizado:

Máquina limpadora e saneadora de Praias.

22. A praia possui análises de balneabilidade?

Sim Não

23. Qual a periodicidade das análises de balneabilidade nesta praia?

Semanal Quinzenal Mensal Anual Outros Esta praia não possui análise de balneabilidade

Se há outros tipos de periodicidade, especifique abaixo:

A partir de agosto/2022 as Praias de Caucaia passaram a ter análises de balneabilidade semanalmente, por meio de contrato com o NUTEC - Núcleo de Tecnologia e Qualidade Industrial Do Ceará.

24. Qual é a classificação predominante de balneabilidade na praia?

Nota (CETESB):

Má: praias classificadas como impróprias em porcentagem de tempo igual ou superior a 50% do ano.

Regular: praias classificadas como impróprias em porcentagem inferior a 50% do ano.

Boa: praias próprias em 100% do ano, exceto as classificadas como excelentes em 100% do ano.

Ótima: praias classificadas como excelentes 100% do ano.

Má Regular Ótima Não há análise de balneabilidade nesta praia

25. O Município realiza alguma ação para melhoria na qualidade da água para banho desta praia?

Sim Não Esta praia não é imprópria para banho Não há análise de balneabilidade nesta praia

Se sim, especifique a seguir quais são estas ações:

Educação ambiental, vistorias/fiscalização focado em despejos irregulares de efluentes e de resíduos sólidos.

26. As informações de balneabilidade são disponibilizadas na praia aos usuários?

Sim Não Não há análise de balneabilidade nesta praia

Se sim, especifique abaixo como é feita esta disponibilização:

Em fase de planejamento e produção das placas.

27. Qual a largura média da faixa de areia nesta praia? km

28. Qual a estimativa do número de usuários/banhistas na praia em um dia na **baixa temporada**?

29. Qual a estimativa do número de usuários/banhistas na praia em um dia na **alta temporada**?

30. Qual a densidade de ocupação média da faixa de areia nesta praia durante a alta temporada?

Nota (EMBRATUR, 1975):

Categoria A: acima de 15m² por banhista.

Pouco densa, geralmente recebe equipamentos de alta categoria. Praias comumente de pequeno porte e beleza intensa.

Categoria B: de 6 a 15 m² por banhista.

Densidade ocupacional média, permitindo maior flexibilidade na ocupação da área.

Categoria C: até 5 m² por banhista.

Praias destinadas à ocupação em massa. Geralmente possuem grandes extensões e estão localizadas nas proximidades de grandes centros urbanos.

Categoria A Categoria B Categoria C

31. Nesta praia, área de bem de uso comum do povo, existem **quiosques e/ou barracas fixas ou estruturas similares**?

Sim Não

Se sim, o Município autorizou estes usos?

Sim Não

Se sim, especifique abaixo as informações sobre estas autorizações:

pública, dentre outros na área objeto do TAGP desta praia?

Sim Não

Se sim, especifique abaixo as informações sobre estas construções:

Construções	Quantidade	Número de aprovação da SPU

Nota:

Se houver necessidade de mais espaço para preenchimento, encaminhe tabela com as mesmas informações via e-mail à SPU (nugep-spu@planejamento.gov.br) com o título: "UF_nome do município_nome da praia_34"

Encaminhe um croqui simples da praia, por exemplo, uma imagem com visualização aérea, contendo a localização das estruturas

listadas nos indicadores 30 a 33 via e-mail à SPU (nuqep-spu@planejamento.gov.br) com o título:
"UF_nome do município_nome da praia_número do indicador"

35. Neste ano, foram realizadas obras de infraestrutura urbana, turística ou de interesse social na área objeto do TAGP desta praia?

Sim Não

Se sim, especifique abaixo as informações sobre estas obras:

Obra	Finalidade	Quantidade	Número de aprovação da SPU

Nota:

Se houver necessidade de mais espaço para preenchimento, encaminhe tabela com as mesmas informações via e-mail à SPU (nuqep-spu@planejamento.gov.br)

Nota:

Se houver necessidade de mais espaço para preenchimento, encaminhe tabela com as mesmas informações via e-mail à SPU (nugep-spu@planejamento.gov.br) com o título: "UF_nome do município_nome da praia_38"

Se sim, encaminhe fotos de comprovação das ações de publicidade existentes via e-mail à SPU (nugep-spu@planejamento.gov.br) com o título: "UF_nome município_nome da praia_38"

39. Neste ano, foram apontadas irregularidades pela SPU a nível federal ou estadual na área objeto do TAGP desta praia?

Sim Não

Se sim, especifique a seguir a quantidade de irregularidades:

Especifique abaixo os tipos de irregularidades:

Especifique a seguir a quantidade de irregularidades **que foram corrigidas e/ou adequadas** :

Especifique os tipos de irregularidades **que foram corrigidas e/ou adequadas** :


40. Indique o número de demolições realizadas neste ano na área objeto do TAGP:

41. Indique o número de remoções realizadas neste ano na área objeto do TAGP:


42. A praia recebeu algum financiamento para implantação de projetos urbanísticos e/ou turísticos?


Sim Não


Se sim, especifique a seguir este(s) financiamento(s):



43. *Por favor, encaminhe um mapa esquemático da praia contendo os itens apontados neste questionário.
Envie via e-mail à SPU (nugsp-spu@planejamento.gov.br) com o título: "UF_nome do município_nome da praia_43"*









Ministério do Planejamento, Desenvolvimento e Gestão
Secretaria do Patrimônio da União (SPU)

RELATÓRIO DE GESTÃO DE PRAIAS MARÍTIMAS URBANAS

Nome da praia:

Iparana

AMBIENTAL

1. Há Unidade(s) de Conservação (UC) no entorno de até 3 km da praia?

Sim Não

Se sim, informe a seguir a quantidade de UCs:

1

Se sim, especifique abaixo as informações sobre cada UC:

Nome da UC	Categoria (conforme arts. 8º e 14º da Lei Nº 9.985/2000)	Esfera de gestão (Federal, Estadual ou Municipal)	Distância da praia (km)
O AMBIENTAL DO ESTUÁ	APA	ESTADUAL	0,44

2. A praia possui trecho de Área de Preservação Permanente (APP)?

Nota (Código Florestal - Lei n.º 12.651/2012):

Para os efeitos desta lei, entende-se por APP a área protegida, coberta ou não por vegetação nativa, com a função ambiental de preservar os recursos hídricos, a paisagem, a estabilidade geológica e a biodiversidade, facilitar o fluxo gênico de fauna e flora, proteger o solo e assegurar o bem-estar das populações humanas, estabelecidas no art. 4º da referida Lei, como por exemplo restingas, como estabilizadoras de dunas, ou manguezais.

Sim Não

Se sim, especifique abaixo os tipos de APPs presentes e suas áreas aproximadas em m²:

A praia possui área de falésias.

3. A praia possui algum tipo de certificação de qualidade?

Sim Não

Se sim, especifique a seguir esta certificação:

4. Qual o tipo de orla predominante nesta praia?

Nota (MMA, 2006) :

Classe A: baixíssima ocupação, com paisagens com alto grau de originalidade e baixo potencial de poluição, podendo incluir orlas de interesse especial. São trechos de orla onde a preservação e conservação das características e funções naturais devem ser priorizadas.

Classe B: orlas que apresentam de baixo a médio adensamento de construções e população residente, com indícios de ocupação recente, paisagens parcialmente antropizadas e médio potencial de poluição, podendo incluir orlas de interesse especial. São trechos do litoral onde os usos são compatíveis com a conservação da qualidade ambiental e os que tragam baixo potencial de impacto, devem ser estimulados.

Classe C: apresenta médio a alto adensamento de construções e populações residentes, com paisagens antropizadas, multiplicidade de usos e alto potencial de poluição sanitária, estética, sonora e/ ou visual, podendo incluir orlas de interesse especial. São trechos de orla onde os usos não podem ser exigentes quanto aos padrões de qualidade, sendo, portanto, locais com alto potencial impactante, inclusive para seus entornos.

Classe A Classe B Classe C

5. A praia possui informações sobre o ambiente, uso responsável e segurança?

Nota:

Por exemplo, avisos, sinalizações, centro de informações turísticas, materiais digitais e/ou impressos, entre outros.

Sim Não

Se sim, encaminhe fotos de comprovação via e-mail à SPU (nugep-spu@planejamento.gov.br) com o título: "UF_nome do município_nome da praia_5"

6. Há presença de atividades em dissonância com o uso público da praia?

Nota:

Por exemplo, estacionamento para veículos sobre a faixa de areia, dunas e/ou vegetação de restinga, ocupação não regulamentada da faixa de areia por mesas e cadeiras de terceiros, uso da praia por ambulantes e/ou quiosques não autorizados, dentre outros.

Sim Não

Se sim, informe abaixo quais são estas atividades:

Ocupações irregulares em faixa de areia por barracas em palhas/madeira e por mesas e cadeiras de terceiros.

7. O Município desenvolve ações de conscientização e capacitação sobre a problemática do Lixo no Mar para os comerciantes que atuam nesta praia?

Sim Não Não há comerciantes nesta praia

Se sim, descreva abaixo estas ações:

Algumas ações são desenvolvidas pela Equipe de Educação Ambiental Municipal com foco na problemática do lixo.

8. A praia apresenta ou já apresentou processos de erosão costeira?

Sim Não

Se sim, especifique a seguir a periodicidade e a área da praia mais atingida por estes processos erosivos:

Toda a praia sofre com o avanço do mar.

Se sim, especifique a seguir o número de pessoas afetadas por estes processos erosivos:

Se sim, especifique a seguir o valor, em reais, dos danos materiais decorrentes destes processos erosivos:

ACESSO PÚBLICO

9. A praia possui acesso para pedestres?

Sim Não

Se sim, especifique a seguir a quantidade de acessos para pedestres:

Descreva abaixo o tipo de acesso:

O acesso à praia se dá através das vias existentes, além de alguns acessos por meio de vielas, dentre outros.

10. A praia possui acesso para portadores de necessidades especiais?

Sim Não

Se sim, especifique a seguir a quantidade de acessos para portadores de necessidades especiais:

Descreva abaixo o tipo de acesso:

11. A praia possui acesso para veículos de resgate?

Sim Não

Se sim, especifique a seguir a quantidade de acessos na praia para veículos de resgate:

INFRAESTRUTURA, SERVIÇOS E EQUIPAMENTOS TURÍSTICOS

12. Que tipo de estrutura existe para proteger as Áreas de Preservação Permanente (APPs) do pisoteamento por pedestres, ambulantes e demais usuários?

Não há APPs nesta praia Não há estrutura de proteção às APPs Passarelas suspensas sobre as APPs Delimitações de acessos entre as APPs Outras

Se há outros tipos de estruturas de proteção às APPs, especifique abaixo:

13. A praia possui estruturas de apoio às atividades de pesca artesanal?

Sim Não

Se sim, especifique abaixo o tipo de estrutura presente:

14. A praia possui guarda-vidas?

Sim Não

Se sim, informe a seguir a distância entre as bases operacionais: km

15. Qual a frequência da presença dos guarda-vidas nesta praia?

Anual Sazonal Somente durante os finais de semana Outros Esta praia não possui guarda-vidas

Se há outros tipos de frequência, especifique abaixo:

16. Há banheiros públicos na área objeto do TAGP?

Sim Não

17. Qual o tipo de coleta de resíduos sólidos existente na área objeto do TAGP?

Não possui Coleta comum Coleta comum e seletiva

18. Qual a periodicidade da coleta de resíduos sólidos na área objeto do TAGP?

Não possui 1 vez por semana 2 a 3 vezes por semana Mais de 3 vezes por semana Outros

Se há outros tipos de periodicidade, especifique abaixo:

19. Informe abaixo qual o tipo de lixeira utilizada nesta praia.

Encaminhe fotos de comprovação via e-mail à SPU (nugep-spu@planejamento.gov.br) com o título: "UF_nome do município_nome da praia_19"

20. Qual o volume comportado por cada lixeira utilizada nesta praia?

21. A praia possui limpeza mecânica?

Sim Não

Se sim, especifique a seguir o equipamento utilizado:

Máquina limpadora e saneadora de Praias.

22. A praia possui análises de balneabilidade?

Sim Não

23. Qual a periodicidade das análises de balneabilidade nesta praia?

Semanal Quinzenal Mensal Anual Outros Esta praia não possui análise de balneabilidade

Se há outros tipos de periodicidade, especifique abaixo:

A partir de agosto/2022 as Praias de Caucaia passaram a ter análises de balneabilidade semanalmente, por meio de contrato com o NUTEC - Núcleo de Tecnologia e Qualidade Industrial Do Ceará.

24. Qual é a classificação predominante de balneabilidade na praia?

Nota (CETESB):

Má: praias classificadas como impróprias em porcentagem de tempo igual ou superior a 50% do ano.

Regular: praias classificadas como impróprias em porcentagem inferior a 50% do ano.

Boa: praias próprias em 100% do ano, exceto as classificadas como excelentes em 100% do ano.

Ótima: praias classificadas como excelentes 100% do ano.

Má Regular Ótima Não há análise de balneabilidade nesta praia

25. O Município realiza alguma ação para melhoria na qualidade da água para banho desta praia?

Sim Não Esta praia não é imprópria para banho Não há análise de balneabilidade nesta praia

Se sim, especifique a seguir quais são estas ações:

Educação ambiental, vistorias/fiscalização focado em despejos irregulares de efluentes e de resíduos sólidos.

26. As informações de balneabilidade são disponibilizadas na praia aos usuários?

Sim Não Não há análise de balneabilidade nesta praia

Se sim, especifique abaixo como é feita esta disponibilização:

Em fase de planejamento e produção das placas.

27. Qual a largura média da faixa de areia nesta praia? km
28. Qual a estimativa do número de usuários/banhistas na praia em um dia na **baixa temporada**?
29. Qual a estimativa do número de usuários/banhistas na praia em um dia na **alta temporada**?
30. Qual a densidade de ocupação média da faixa de areia nesta praia durante a alta temporada?

Nota (EMBRATUR, 1975):

Categoria A: acima de 15m² por banhista.

Pouco densa, geralmente recebe equipamentos de alta categoria. Praias comumente de pequeno porte e beleza intensa.

Categoria B: de 6 a 15 m² por banhista.

Densidade ocupacional média, permitindo maior flexibilidade na ocupação da área.

Categoria C: até 5 m² por banhista.

Praias destinadas à ocupação em massa. Geralmente possuem grandes extensões e estão localizadas nas proximidades de grandes centros urbanos.

Categoria A Categoria B Categoria C

31. Nesta praia, área de bem de uso comum do povo, existem **quiosques e/ou barracas fixas ou estruturas similares**?

Sim Não

Se sim, o Município autorizou estes usos?

Sim Não

Se sim, especifique abaixo as informações sobre estas autorizações:

Estrutura	Data de início e fim da permanência na praia	Número da autorização	Quantidade de autorizações deste tipo na mesma autorização

Nota:

Se houver necessidade de mais espaço para preenchimento, encaminhe tabela com as mesmas informações via e-mail à SPU (nugep-spu@planejamento.gov.br) com o título: "UF_nome do município_nome da praia_31"

32. Neste ano, o Município permitiu o uso desta praia, área de bem de uso comum do povo, **por estruturas como arenas ou palanques para a prática de esportes, apresentações, práticas religiosas ou similares?**

Sim
 Não

Se sim, especifique abaixo as informações sobre estas permissões:

Estrutura	Data de início e fim da permanência na praia	Número da permissão	Quantidade de permissões deste tipo na mesma permissão

Nota:
 Se houver necessidade de mais espaço para preenchimento, encaminhe tabela com as mesmas informações via e-mail à SPU (nugep-spu@planejamento.gov.br)
 com o título: "UF_nome do município_nome da praia_32"

33. Neste ano, o Município autorizou o uso desta praia, área de bem de uso comum do povo, **por estruturas móveis?**

Nota:
 Por exemplo, tendas para aluguel de cadeiras e/ou guardas-sol, dentre outros.

Sim Não

Se sim, especifique abaixo as informações sobre estas permissões:

Estrutura	Data de início e fim da permanência na praia	Número da autorização	Quantidade de autorizações deste tipo na mesma autorização

Nota:

Se houver necessidade de mais espaço para preenchimento, encaminhe tabela com as mesmas informações via e-mail à SPU (nugep-spu@planejamento.gov.br) com o título: "UF_nome do município_nome da praia_33"

34. Neste ano, o Município autorizou a construção de infraestruturas, tais como: banheiros, centros de visitantes, biblioteca

pública, dentre outros na área objeto do TAGP desta praia?

Sim Não

Se sim, especifique abaixo as informações sobre estas construções:

Construções	Quantidade	Número de aprovação da SPU

Nota:

Se houver necessidade de mais espaço para preenchimento, encaminhe tabela com as mesmas informações via e-mail à SPU (nugep-spu@planejamento.gov.br) com o título: "UF_nome do município_nome da praia_34"

Encaminhe um croqui simples da praia, por exemplo, uma imagem com visualização aérea, contendo a localização das estruturas

listadas nos indicadores 30 a 33 via e-mail à SPU (nugep-spu@planejamento.gov.br) com o título:
"UF_nome do município_nome da praia_número do indicador"

35. Neste ano, foram realizadas obras de infraestrutura urbana, turística ou de interesse social na área objeto do TAGP desta praia?

Sim Não

Se sim, especifique abaixo as informações sobre estas obras:

Obra	Finalidade	Quantidade	Número de aprovação da SPU

Nota:

Se houver necessidade de mais espaço para preenchimento, encaminhe tabela com as mesmas informações via e-mail à SPU (nugep-spu@planejamento.gov.br)

Nota:

Se houver necessidade de mais espaço para preenchimento, encaminhe tabela com as mesmas informações via e-mail à SPU (nugep-spu@planejamento.gov.br) com o título: "UF_nome do município_nome da praia_38"

Se sim, encaminhe fotos de comprovação das ações de publicidade existentes via e-mail à SPU (nugep-spu@planejamento.gov.br) com o título: "UF_nome município_nome da praia_38"

39. Neste ano, foram apontadas irregularidades pela SPU a nível federal ou estadual na área objeto do TAGP desta praia?

Sim Não

Se sim, especifique a seguir a quantidade de irregularidades:

Especifique abaixo os tipos de irregularidades:

*Especifique a seguir a quantidade de irregularidades **que foram corrigidas e/ou adequadas** :*

*Especifique os tipos de irregularidades **que foram corrigidas e/ou adequadas** :*


40. Indique o número de demolições realizadas neste ano na área objeto do TAGP:

41. Indique o número de remoções realizadas neste ano na área objeto do TAGP:


42. A praia recebeu algum financiamento para implantação de projetos urbanísticos e/ou turísticos?


Sim Não


Se sim, especifique a seguir este(s) financiamento(s):



43. *Por favor, encaminhe um mapa esquemático da praia contendo os itens apontados neste questionário.
Envie via e-mail à SPU (nugep-spu@planejamento.gov.br) com o título: "UF_nome do município_nome da praia_43"*









Ministério do Planejamento, Desenvolvimento e Gestão
Secretaria do Patrimônio da União (SPU)

RELATÓRIO DE GESTÃO DE PRAIAS MARÍTIMAS URBANAS

Nome da praia:

Pacheco

AMBIENTAL

1. Há Unidade(s) de Conservação (UC) no entorno de até 3 km da praia?

Sim Não

Se sim, informe a seguir a quantidade de UCs:

1

Se sim, especifique abaixo as informações sobre cada UC:

Nome da UC	Categoria (conforme arts. 8º e 14º da Lei Nº 9.985/2000)	Esfera de gestão (Federal, Estadual ou Municipal)	Distância da praia (km)
O AMBIENTAL DO ESTUÁ	APA	ESTADUAL	0,95

2. A praia possui trecho de Área de Preservação Permanente (APP)?

Nota (Código Florestal - Lei n.º 12.651/2012):

Para os efeitos desta lei, entende-se por APP a área protegida, coberta ou não por vegetação nativa, com a função ambiental de preservar os recursos hídricos, a paisagem, a estabilidade geológica e a biodiversidade, facilitar o fluxo gênico de fauna e flora, proteger o solo e assegurar o bem-estar das populações humanas, estabelecidas no art. 4º da referida Lei, como por exemplo restingas, como estabilizadoras de dunas, ou manguezais.

Sim Não

Se sim, especifique abaixo os tipos de APPs presentes e suas áreas aproximadas em m²:

A praia possui área de falésias.

3. A praia possui algum tipo de certificação de qualidade?

Sim Não

Se sim, especifique a seguir esta certificação:

4. Qual o tipo de orla predominante nesta praia?

Nota (MMA, 2006) :

Classe A: baixíssima ocupação, com paisagens com alto grau de originalidade e baixo potencial de poluição, podendo incluir orlas de interesse especial. São trechos de orla onde a preservação e conservação das características e funções naturais devem ser priorizadas.

Classe B: orlas que apresentam de baixo a médio adensamento de construções e população residente, com indícios de ocupação recente, paisagens parcialmente antropizadas e médio potencial de poluição, podendo incluir orlas de interesse especial. São trechos do litoral onde os usos são compatíveis com a conservação da qualidade ambiental e os que tragam baixo potencial de impacto, devem ser estimulados.

Classe C: apresenta médio a alto adensamento de construções e populações residentes, com paisagens antropizadas, multiplicidade de usos e alto potencial de poluição sanitária, estética, sonora e/ ou visual, podendo incluir orlas de interesse especial. São trechos de orla onde os usos não podem ser exigentes quanto aos padrões de qualidade, sendo, portanto, locais com alto potencial impactante, inclusive para seus entornos.

Classe A Classe B Classe C

5. A praia possui informações sobre o ambiente, uso responsável e segurança?

Nota:

Por exemplo, avisos, sinalizações, centro de informações turísticas, materiais digitais e/ou impressos, entre outros.

Sim Não

Se sim, encaminhe fotos de comprovação via e-mail à SPU (nugep-spu@planejamento.gov.br) com o título: "UF_nome do município_nome da praia_5"

6. Há presença de atividades em dissonância com o uso público da praia?

Nota:

Por exemplo, estacionamento para veículos sobre a faixa de areia, dunas e/ou vegetação de restinga, ocupação não regulamentada da faixa de areia por mesas e cadeiras de terceiros, uso da praia por ambulantes e/ou quiosques não autorizados, dentre outros.

Sim Não

Se sim, informe abaixo quais são estas atividades:

7. O Município desenvolve ações de conscientização e capacitação sobre a problemática do Lixo no Mar para os comerciantes que atuam nesta praia?

Sim Não Não há comerciantes nesta praia

Se sim, descreva abaixo estas ações:

Algumas ações são desenvolvidas pela Equipe de Educação Ambiental Municipal com foco na problemática do lixo.

8. A praia apresenta ou já apresentou processos de erosão costeira?

Sim Não

Se sim, especifique a seguir a periodicidade e a área da praia mais atingida por estes processos erosivos:

Toda a praia sofre com o avanço do mar.

Se sim, especifique a seguir o número de pessoas afetadas por estes processos erosivos:

Se sim, especifique a seguir o valor, em reais, dos danos materiais decorrentes destes processos erosivos:

ACESSO PÚBLICO

9. A praia possui acesso para pedestres?

Sim Não

Se sim, especifique a seguir a quantidade de acessos para pedestres:

Descreva abaixo o tipo de acesso:

O acesso à praia se dá através das vias existentes, além de alguns acessos por meio de vielas, dentre outros.

10. A praia possui acesso para portadores de necessidades especiais?

Sim Não

Se sim, especifique a seguir a quantidade de acessos para portadores de necessidades especiais:

Descreva abaixo o tipo de acesso:

11. A praia possui acesso para veículos de resgate?

Sim Não

Se sim, especifique a seguir a quantidade de acessos na praia para veículos de resgate:

INFRAESTRUTURA, SERVIÇOS E EQUIPAMENTOS TURÍSTICOS

12. Que tipo de estrutura existe para proteger as Áreas de Preservação Permanente (APPs) do pisoteamento por pedestres, ambulantes e demais usuários?

Não há APPs nesta praia Não há estrutura de proteção às APPs Passarelas suspensas sobre as APPs Delimitações de acessos entre as APPs Outras

Se há outros tipos de estruturas de proteção às APPs, especifique abaixo:

Embora exista Placas de sinalização de areas de app em Falésia Instável.

13. A praia possui estruturas de apoio às atividades de pesca artesanal?

Sim Não

Se sim, especifique abaixo o tipo de estrutura presente:

14. A praia possui guarda-vidas?

Sim Não

Se sim, informe a seguir a distância entre as bases operacionais: km

15. Qual a frequência da presença dos guarda-vidas nesta praia?

Anual Sazonal Somente durante os finais de semana Outros Esta praia não possui guarda-vidas

Se há outros tipos de frequência, especifique abaixo:

16. Há banheiros públicos na área objeto do TAGP?

Sim Não

17. Qual o tipo de coleta de resíduos sólidos existente na área objeto do TAGP?

Não possui Coleta comum Coleta comum e seletiva

18. Qual a periodicidade da coleta de resíduos sólidos na área objeto do TAGP?

Não possui 1 vez por semana 2 a 3 vezes por semana Mais de 3 vezes por semana Outros

Se há outros tipos de periodicidade, especifique abaixo:

19. Informe abaixo qual o tipo de lixeira utilizada nesta praia.

Encaminhe fotos de comprovação via e-mail à SPU (nugep-spu@planejamento.gov.br) com o título: "UF_nome do município_nome da praia_19"

20. Qual o volume comportado por cada lixeira utilizada nesta praia?

21. A praia possui limpeza mecânica?

Sim Não

Se sim, especifique a seguir o equipamento utilizado:

Máquina limpadora e saneadora de Praias.

22. A praia possui análises de balneabilidade?

Sim Não

23. Qual a periodicidade das análises de balneabilidade nesta praia?

Semanal Quinzenal Mensal Anual Outros Esta praia não possui análise de balneabilidade

Se há outros tipos de periodicidade, especifique abaixo:

A partir de agosto/2022 as Praias de Caucaia passaram a ter análises de balneabilidade semanalmente, por meio de contrato com o NUTEC - Núcleo de Tecnologia e Qualidade Industrial Do Ceará.

24. Qual é a classificação predominante de balneabilidade na praia?

Nota (CETESB):

Má: praias classificadas como impróprias em porcentagem de tempo igual ou superior a 50% do ano.

Regular: praias classificadas como impróprias em porcentagem inferior a 50% do ano.

Boa: praias próprias em 100% do ano, exceto as classificadas como excelentes em 100% do ano.

Ótima: praias classificadas como excelentes 100% do ano.

Má Regular Ótima Não há análise de balneabilidade nesta praia

25. O Município realiza alguma ação para melhoria na qualidade da água para banho desta praia?

Sim Não Esta praia não é imprópria para banho Não há análise de balneabilidade nesta praia

Se sim, especifique a seguir quais são estas ações:

Educação ambiental, vistorias/fiscalização focado em despejos irregulares de efluentes e de resíduos sólidos.

26. As informações de balneabilidade são disponibilizadas na praia aos usuários?

Sim Não Não há análise de balneabilidade nesta praia

Se sim, especifique abaixo como é feita esta disponibilização:

Em fase de planejamento e produção das placas.

27. Qual a largura média da faixa de areia nesta praia? km

28. Qual a estimativa do número de usuários/banhistas na praia em um dia na **baixa temporada**?

29. Qual a estimativa do número de usuários/banhistas na praia em um dia na **alta temporada**?

30. Qual a densidade de ocupação média da faixa de areia nesta praia durante a alta temporada?

Nota (EMBRATUR, 1975):

Categoria A: acima de 15m² por banhista.

Pouco densa, geralmente recebe equipamentos de alta categoria. Praias comumente de pequeno porte e beleza intensa.

Categoria B: de 6 a 15 m² por banhista.

Densidade ocupacional média, permitindo maior flexibilidade na ocupação da área.

Categoria C: até 5 m² por banhista.

Praias destinadas à ocupação em massa. Geralmente possuem grandes extensões e estão localizadas nas proximidades de grandes centros urbanos.

Categoria A Categoria B Categoria C

31. Nesta praia, área de bem de uso comum do povo, existem **quiosques e/ou barracas fixas ou estruturas similares**?

Sim Não

Se sim, o Município autorizou estes usos?

Sim Não

Se sim, especifique abaixo as informações sobre estas autorizações:

Estrutura	Data de início e fim da permanência na praia	Número da autorização	Quantidade de autorizações deste tipo na mesma autorização

Nota:
Se houver necessidade de mais espaço para preenchimento, encaminhe tabela com as mesmas informações via e-mail à SPU (nugep-spu@planejamento.gov.br)
com o título: "UF_nome do município_nome da praia_31"

32. Neste ano, o Município permitiu o uso desta praia, área de bem de uso comum do povo, **por estruturas como arenas ou palanques para a prática de esportes, apresentações, práticas religiosas ou similares?**

Sim Não

Sim Não

Se sim, especifique abaixo as informações sobre estas permissões:

Estrutura	Data de início e fim da permanência na praia	Número da autorização	Quantidade de autorizações deste tipo na mesma autorização

Nota:

Se houver necessidade de mais espaço para preenchimento, encaminhe tabela com as mesmas informações via e-mail à SPU (nugep-spu@planejamento.gov.br) com o título: "UF_nome do município_nome da praia_33"

34. Neste ano, o Município autorizou a construção de infraestruturas, tais como: banheiros, centros de visitantes, biblioteca

pública, dentre outros na área objeto do TAGP desta praia?

Sim Não

Se sim, especifique abaixo as informações sobre estas construções:

Construções	Quantidade	Número de aprovação da SPU

Nota:

Se houver necessidade de mais espaço para preenchimento, encaminhe tabela com as mesmas informações via e-mail à SPU (nugep-spu@planejamento.gov.br) com o título: "UF_nome do município_nome da praia_34"

Encaminhe um croqui simples da praia, por exemplo, uma imagem com visualização aérea, contendo a localização das estruturas

listadas nos indicadores 30 a 33 via e-mail à SPU (nugep-spu@planejamento.gov.br) com o título:
"UF_nome do município_nome da praia_número do indicador"

35. Neste ano, foram realizadas obras de infraestrutura urbana, turística ou de interesse social na área objeto do TAGP desta praia?

Sim Não

Se sim, especifique abaixo as informações sobre estas obras:

Obra	Finalidade	Quantidade	Número de aprovação da SPU

Nota:

Se houver necessidade de mais espaço para preenchimento, encaminhe tabela com as mesmas informações via e-mail à SPU (nugep-spu@planejamento.gov.br)

Nota:

Se houver necessidade de mais espaço para preenchimento, encaminhe tabela com as mesmas informações via e-mail à SPU (nugep-spu@planejamento.gov.br) com o título: "UF_nome do município_nome da praia_38"

Se sim, encaminhe fotos de comprovação das ações de publicidade existentes via e-mail à SPU (nugep-spu@planejamento.gov.br) com o título: "UF_nome município_nome da praia_38"

39. Neste ano, foram apontadas irregularidades pela SPU a nível federal ou estadual na área objeto do TAGP desta praia?

Sim Não

Se sim, especifique a seguir a quantidade de irregularidades:

Especifique abaixo os tipos de irregularidades:

*Especifique a seguir a quantidade de irregularidades **que foram corrigidas e/ou adequadas** :*

*Especifique os tipos de irregularidades **que foram corrigidas e/ou adequadas** :*


40. Indique o número de demolições realizadas neste ano na área objeto do TAGP:

41. Indique o número de remoções realizadas neste ano na área objeto do TAGP:


42. A praia recebeu algum financiamento para implantação de projetos urbanísticos e/ou turísticos?


Sim Não


Se sim, especifique a seguir este(s) financiamento(s):



43. *Por favor, encaminhe um mapa esquemático da praia contendo os itens apontados neste questionário.
Envie via e-mail à SPU (nugep-spu@planejamento.gov.br) com o título: "UF_nome do município_nome da praia_43"*









Ministério do Planejamento, Desenvolvimento e Gestão
Secretaria do Patrimônio da União (SPU)

RELATÓRIO DE GESTÃO DE PRAIAS MARÍTIMAS URBANAS

Nome da praia:

Icaraí

AMBIENTAL

1. Há Unidade(s) de Conservação (UC) no entorno de até 3 km da praia?

Sim Não

Se sim, informe a seguir a quantidade de UCs:

Se sim, especifique abaixo as informações sobre cada UC:

Nome da UC	Categoria (conforme arts. 8º e 14º da Lei Nº 9.985/2000)	Esfera de gestão (Federal, Estadual ou Municipal)	Distância da praia (km)

2. A praia possui trecho de Área de Preservação Permanente (APP)?

Nota (Código Florestal - Lei n.º 12.651/2012):

Para os efeitos desta lei, entende-se por APP a área protegida, coberta ou não por vegetação nativa, com a função ambiental de preservar os recursos hídricos, a paisagem, a estabilidade geológica e a biodiversidade, facilitar o fluxo gênico de fauna e flora, proteger o solo e assegurar o bem-estar das populações humanas, estabelecidas no art. 4º da referida Lei, como por exemplo restingas, como estabilizadoras de dunas, ou manguezais.

Sim Não

Se sim, especifique abaixo os tipos de APPs presentes e suas áreas aproximadas em m²:

A praia possui foz de rio, com presença de vegetação rasteira e Planície Fluvio Lagunar.

3. A praia possui algum tipo de certificação de qualidade?

Sim Não

Se sim, especifique a seguir esta certificação:

4. Qual o tipo de orla predominante nesta praia?

Nota (MMA, 2006) :

Classe A: baixíssima ocupação, com paisagens com alto grau de originalidade e baixo potencial de poluição, podendo incluir orlas de interesse especial. São trechos de orla onde a preservação e conservação das características e funções naturais devem ser priorizadas.

Classe B: orlas que apresentam de baixo a médio adensamento de construções e população residente, com indícios de ocupação recente, paisagens parcialmente antropizadas e médio potencial de poluição, podendo incluir orlas de interesse especial. São trechos do litoral onde os usos são compatíveis com a conservação da qualidade ambiental e os que trazem baixo potencial de impacto, devem ser estimulados.

Classe C: apresenta médio a alto adensamento de construções e populações residentes, com paisagens antropizadas, multiplicidade de usos e alto potencial de poluição sanitária, estética, sonora e/ ou visual, podendo incluir orlas de interesse especial. São trechos de orla onde os usos não podem ser exigentes quanto aos padrões de qualidade, sendo, portanto, locais com alto potencial impactante, inclusive para seus entornos.

Classe A Classe B Classe C

5. A praia possui informações sobre o ambiente, uso responsável e segurança?

Nota:

Por exemplo, avisos, sinalizações, centro de informações turísticas, materiais digitais e/ou impressos, entre outros.

Sim Não

Se sim, encaminhe fotos de comprovação via e-mail à SPU (nugep-spu@planejamento.gov.br) com o título: "UF_nome do município_nome da praia_5"

6. Há presença de atividades em dissonância com o uso público da praia?

Nota:

Por exemplo, estacionamento para veículos sobre a faixa de areia, dunas e/ou vegetação de restinga, ocupação não regulamentada da faixa de areia por mesas e cadeiras de terceiros, uso da praia por ambulantes e/ou quiosques não autorizados, dentre outros.

Sim Não

Se sim, informe abaixo quais são estas atividades:

Ocupações irregulares em faixa de areia por mesas e cadeiras de terceiros, uso da praia por ambulantes e/ou quiosques não autorizados.

7. O Município desenvolve ações de conscientização e capacitação sobre a problemática do Lixo no Mar para os comerciantes que atuam nesta praia?

Sim Não Não há comerciantes nesta praia

Se sim, descreva abaixo estas ações:

Algumas ações são desenvolvidas pela Equipe de Educação Ambiental Municipal com foco na problemática do lixo.

8. A praia apresenta ou já apresentou processos de erosão costeira?

Sim Não

Se sim, especifique a seguir a periodicidade e a área da praia mais atingida por estes processos erosivos:

Muitas construções civis foram atingidos por processos erosivos, especialmente na região central da praia.

Se sim, especifique a seguir o número de pessoas afetadas por estes processos erosivos:

Se sim, especifique a seguir o valor, em reais, dos danos materiais decorrentes destes processos erosivos:

ACESSO PÚBLICO

9. A praia possui acesso para pedestres?

Sim Não

Se sim, especifique a seguir a quantidade de acessos para pedestres:

Descreva abaixo o tipo de acesso:

O acesso à praia se dá através das vias existentes, incluindo das novas estruturas de espigões.

10. A praia possui acesso para portadores de necessidades especiais?

Sim Não

Se sim, especifique a seguir a quantidade de acessos para portadores de necessidades especiais:

Descreva abaixo o tipo de acesso:

11. A praia possui acesso para veículos de resgate?

Sim Não

Se sim, especifique a seguir a quantidade de acessos na praia para veículos de resgate:

INFRAESTRUTURA, SERVIÇOS E EQUIPAMENTOS TURÍSTICOS

12. Que tipo de estrutura existe para proteger as Áreas de Preservação Permanente (APPs) do pisoteamento por pedestres, ambulantes e demais usuários?

Não há APPs nesta praia Não há estrutura de proteção às APPs Passarelas suspensas sobre as APPs Delimitações de acessos entre as APPs Outras

Se há outros tipos de estruturas de proteção às APPs, especifique abaixo:

13. A praia possui estruturas de apoio às atividades de pesca artesanal?

Sim Não

Se sim, especifique abaixo o tipo de estrutura presente:

14. A praia possui guarda-vidas?

Sim Não

Se sim, informe a seguir a distância entre as bases operacionais:

km

15. Qual a frequência da presença dos guarda-vidas nesta praia?

Anual Sazonal Somente durante os finais de semana Outros Esta praia não possui guarda-vidas

Se há outros tipos de frequência, especifique abaixo:

Diariamente. Atividade realizada pela 2ª Companhia de Salvamento Marítimo – 2ª CSMAR/BBS
Rua Engenheiro Sandoval Sá, 20 – Icará – Caucaia-CE – CEP 61624-480
Telefone: (85) 3318-3752

16. Há banheiros públicos na área objeto do TAGP?

Sim Não

17. Qual o tipo de coleta de resíduos sólidos existente na área objeto do TAGP?

Não possui Coleta comum Coleta comum e seletiva

18. Qual a periodicidade da coleta de resíduos sólidos na área objeto do TAGP?

Não possui 1 vez por semana 2 a 3 vezes por semana Mais de 3 vezes por semana Outros

Se há outros tipos de periodicidade, especifique abaixo:

19. Informe abaixo qual o tipo de lixeira utilizada nesta praia.

Tambores.

Encaminhe fotos de comprovação via e-mail à SPU (nugep-spu@planejamento.gov.br) com o título: "UF_nome do município_nome da praia_19"

20. Qual o volume comportado por cada lixeira utilizada nesta praia?

200

L

21. A praia possui limpeza mecânica?

Sim Não

Se sim, especifique a seguir o equipamento utilizado:

Máquina limpadora e saneadora de Praias.

22. A praia possui análises de balneabilidade?

Sim Não

23. Qual a periodicidade das análises de balneabilidade nesta praia?

Semanal Quinzenal Mensal Anual Outros Esta praia não possui análise de balneabilidade

Se há outros tipos de periodicidade, especifique abaixo:

A partir de agosto/2022 as Praias de Caucaia passaram a ter análises de balneabilidade semanalmente, por meio de contrato com o NUTEC - Núcleo de Tecnologia e Qualidade Industrial Do Ceará.

24. Qual é a classificação predominante de balneabilidade na praia?

Nota (CETESB):

Má: praias classificadas como impróprias em porcentagem de tempo igual ou superior a 50% do ano.

Regular: praias classificadas como impróprias em porcentagem inferior a 50% do ano.

Boa: praias próprias em 100% do ano, exceto as classificadas como excelentes em 100% do ano.

Ótima: praias classificadas como excelentes 100% do ano.

Má Regular Ótima Não há análise de balneabilidade nesta praia

25. O Município realiza alguma ação para melhoria na qualidade da água para banho desta praia?

Sim Não Esta praia não é imprópria para banho Não há análise de balneabilidade nesta praia

Se sim, especifique a seguir quais são estas ações:

Educação ambiental, vistorias/fiscalização focado em despejos irregulares de efluentes e de resíduos sólidos.

26. As informações de balneabilidade são disponibilizadas na praia aos usuários?

Sim Não Não há análise de balneabilidade nesta praia

Se sim, especifique abaixo como é feita esta disponibilização:

Em fase de planejamento e produção das placas.

27. Qual a largura média da faixa de areia nesta praia? km

28. Qual a estimativa do número de usuários/banhistas na praia em um dia na **baixa temporada**?

29. Qual a estimativa do número de usuários/banhistas na praia em um dia na **alta temporada**?

30. Qual a densidade de ocupação média da faixa de areia nesta praia durante a alta temporada?

Nota (EMBRATUR, 1975):

Categoria A: acima de 15m² por banhista.

Pouco densa, geralmente recebe equipamentos de alta categoria. Praias comumente de pequeno porte e beleza intensa.

Categoria B: de 6 a 15 m² por banhista.

Densidade ocupacional média, permitindo maior flexibilidade na ocupação da área.

Categoria C: até 5 m² por banhista.

Praias destinadas à ocupação em massa. Geralmente possuem grandes extensões e estão localizadas nas proximidades de grandes centros urbanos.

Categoria A Categoria B Categoria C

31. Nesta praia, área de bem de uso comum do povo, existem **quiosques e/ou barracas fixas ou estruturas similares**?

Sim Não

Se sim, o Município autorizou estes usos?

Sim Não

Se sim, especifique abaixo as informações sobre estas autorizações:

Sim Não

Se sim, especifique abaixo as informações sobre estas permissões:

Estrutura	Data de início e fim da permanência na praia	Número da autorização	Quantidade de autorizações deste tipo na mesma autorização

Nota:

Se houver necessidade de mais espaço para preenchimento, encaminhe tabela com as mesmas informações via e-mail à SPU (nugep-spu@planejamento.gov.br) com o título: "UF_nome do município_nome da praia_33"

34. Neste ano, o Município autorizou a construção de infraestruturas, tais como: banheiros, centros de visitantes, biblioteca

pública, dentre outros na área objeto do TAGP desta praia?

Sim Não

Se sim, especifique abaixo as informações sobre estas construções:

Construções	Quantidade	Número de aprovação da SPU

Nota:

*Se houver necessidade de mais espaço para preenchimento, encaminhe tabela com as mesmas informações via e-mail à SPU (nugep-spu@planejamento.gov.br)
com o título: "UF_nome do município_nome da praia_34"*

Encaminhe um croqui simples da praia, por exemplo, uma imagem com visualização aérea, contendo a localização das estruturas

listadas nos indicadores 30 a 33 via e-mail à SPU (nugep-spu@planejamento.gov.br) com o título:
"UF_nome do município_nome da praia_número do indicador"

35. Neste ano, foram realizadas obras de infraestrutura urbana, turística ou de interesse social na área objeto do TAGP desta praia?

Sim Não

Se sim, especifique abaixo as informações sobre estas obras:

Obra	Finalidade	Quantidade	Número de aprovação da SPU
Espigões	Recuperação da Orla	3	PU-CE /ME Nº 8271 , DE 15 DE SETEMBRO DE 2017

Nota:

Se houver necessidade de mais espaço para preenchimento, encaminhe tabela com as mesmas informações via e-mail à SPU (nugep-spu@planejamento.gov.br)

Nota:

Se houver necessidade de mais espaço para preenchimento, encaminhe tabela com as mesmas informações via e-mail à SPU (nugep-spu@planejamento.gov.br) com o título: "UF_nome do município_nome da praia_38"

Se sim, encaminhe fotos de comprovação das ações de publicidade existentes via e-mail à SPU (nugep-spu@planejamento.gov.br) com o título: "UF_nome município_nome da praia_38"

39. Neste ano, foram apontadas irregularidades pela SPU a nível federal ou estadual na área objeto do TAGP desta praia?

Sim Não

Se sim, especifique a seguir a quantidade de irregularidades:

Especifique abaixo os tipos de irregularidades:

Especifique a seguir a quantidade de irregularidades **que foram corrigidas e/ou adequadas** :

Especifique os tipos de irregularidades **que foram corrigidas e/ou adequadas** :

40. Indique o número de demolições realizadas neste ano na área objeto do TAGP:

41. Indique o número de remoções realizadas neste ano na área objeto do TAGP:


42. A praia recebeu algum financiamento para implantação de projetos urbanísticos e/ou turísticos?


Sim Não

Se sim, especifique a seguir este(s) financiamento(s):

O financiamento das estruturas para implantação dos espigões foi feito a partir de uma parceria entre os Governos Estadual e Municipal.

43. *Por favor, encaminhe um mapa esquemático da praia contendo os itens apontados neste questionário.
Envie via e-mail à SPU (nugsp-spu@planejamento.gov.br) com o título: "UF_nome do município_nome da praia_43"*







Ministério do Planejamento, Desenvolvimento e Gestão
Secretaria do Patrimônio da União (SPU)

RELATÓRIO DE GESTÃO DE PRAIAS MARÍTIMAS URBANAS

Nome da praia:

Tabuba

AMBIENTAL

1. Há Unidade(s) de Conservação (UC) no entorno de até 3 km da praia?

Sim Não

Se sim, informe a seguir a quantidade de UCs:

Se sim, especifique abaixo as informações sobre cada UC:

Nome da UC	Categoria (conforme arts. 8º e 14º da Lei Nº 9.985/2000)	Esfera de gestão (Federal, Estadual ou Municipal)	Distância da praia (km)

2. A praia possui trecho de Área de Preservação Permanente (APP)?

Nota (Código Florestal - Lei n.º 12.651/2012):

Para os efeitos desta lei, entende-se por APP a área protegida, coberta ou não por vegetação nativa, com a função ambiental de preservar os recursos hídricos, a paisagem, a estabilidade geológica e a biodiversidade, facilitar o fluxo gênico de fauna e flora, proteger o solo e assegurar o bem-estar das populações humanas, estabelecidas no art. 4º da referida Lei, como por exemplo restingas, como estabilizadoras de dunas, ou manguezais.

Sim Não

Se sim, especifique abaixo os tipos de APPs presentes e suas áreas aproximadas em m²:

A praia possui foz de rio, com presença de vegetação rasteira e Planície Fluvio Lagunar.

3. A praia possui algum tipo de certificação de qualidade?

Sim Não

Se sim, especifique a seguir esta certificação:

4. Qual o tipo de orla predominante nesta praia?

Nota (MMA, 2006) :

Classe A: baixíssima ocupação, com paisagens com alto grau de originalidade e baixo potencial de poluição, podendo incluir orlas de interesse especial. São trechos de orla onde a preservação e conservação das características e funções naturais devem ser priorizadas.

Classe B: orlas que apresentam de baixo a médio adensamento de construções e população residente, com indícios de ocupação recente, paisagens parcialmente antropizadas e médio potencial de poluição, podendo incluir orlas de interesse especial. São trechos do litoral onde os usos são compatíveis com a conservação da qualidade ambiental e os que trazem baixo potencial de impacto, devem ser estimulados.

Classe C: apresenta médio a alto adensamento de construções e populações residentes, com paisagens antropizadas, multiplicidade de usos e alto potencial de poluição sanitária, estética, sonora e/ ou visual, podendo incluir orlas de interesse especial. São trechos de orla onde os usos não podem ser exigentes quanto aos padrões de qualidade, sendo, portanto, locais com alto potencial impactante, inclusive para seus entornos.

Classe A Classe B Classe C

5. A praia possui informações sobre o ambiente, uso responsável e segurança?

Nota:

Por exemplo, avisos, sinalizações, centro de informações turísticas, materiais digitais e/ou impressos, entre outros.

Sim Não

Se sim, encaminhe fotos de comprovação via e-mail à SPU (nugep-spu@planejamento.gov.br) com o título: "UF_nome do município_nome da praia_5"

6. Há presença de atividades em dissonância com o uso público da praia?

Nota:

Por exemplo, estacionamento para veículos sobre a faixa de areia, dunas e/ou vegetação de restinga, ocupação não regulamentada da faixa de areia por mesas e cadeiras de terceiros, uso da praia por ambulantes e/ou quiosques não autorizados, dentre outros.

Sim Não

Se sim, informe abaixo quais são estas atividades:

Ocupações irregulares em faixa de praia por barracas em palhas/madeira, por mesas e cadeiras e outros materiais de terceiros.

7. O Município desenvolve ações de conscientização e capacitação sobre a problemática do Lixo no Mar para os comerciantes que atuam nesta praia?

Sim Não Não há comerciantes nesta praia

Se sim, descreva abaixo estas ações:

Algumas ações são desenvolvidas pela Equipe de Educação Ambiental Municipal com foco na problemática do lixo.

8. A praia apresenta ou já apresentou processos de erosão costeira?

Sim Não

Se sim, especifique a seguir a periodicidade e a área da praia mais atingida por estes processos erosivos:

Toda a praia sofre erosão costeira, e algumas construções civis foram atingidos pelos processos erosivos.

Se sim, especifique a seguir o número de pessoas afetadas por estes processos erosivos:

Se sim, especifique a seguir o valor, em reais, dos danos materiais decorrentes destes processos erosivos:

ACESSO PÚBLICO

9. A praia possui acesso para pedestres?

Sim Não

Se sim, especifique a seguir a quantidade de acessos para pedestres:

Descreva abaixo o tipo de acesso:

O acesso à praia se dá através das vias existentes.

10. A praia possui acesso para portadores de necessidades especiais?

Sim Não

Se sim, especifique a seguir a quantidade de acessos para portadores de necessidades especiais:

Descreva abaixo o tipo de acesso:

11. A praia possui acesso para veículos de resgate?

Sim Não

Se sim, especifique a seguir a quantidade de acessos na praia para veículos de resgate:

INFRAESTRUTURA, SERVIÇOS E EQUIPAMENTOS TURÍSTICOS

12. Que tipo de estrutura existe para proteger as Áreas de Preservação Permanente (APPs) do pisoteamento por pedestres, ambulantes e demais usuários?

Não há APPs nesta praia Não há estrutura de proteção às APPs Passarelas suspensas sobre as APPs Delimitações de acessos entre as APPs Outras

Se há outros tipos de estruturas de proteção às APPs, especifique abaixo:

13. A praia possui estruturas de apoio às atividades de pesca artesanal?

Sim Não

Se sim, especifique abaixo o tipo de estrutura presente:

14. A praia possui guarda-vidas?

Sim Não

Se sim, informe a seguir a distância entre as bases operacionais:

km

15. Qual a frequência da presença dos guarda-vidas nesta praia?

Anual Sazonal Somente durante os finais de semana Outros Esta praia não possui guarda-vidas

Se há outros tipos de frequência, especifique abaixo:

Diariamente por guardas-vidas municipais e pela 2ª Companhia de Salvamento Marítimo – 2ª CSMAR/BBS.

16. Há banheiros públicos na área objeto do TAGP?

Sim Não

17. Qual o tipo de coleta de resíduos sólidos existente na área objeto do TAGP?

Não possui Coleta comum Coleta comum e seletiva

18. Qual a periodicidade da coleta de resíduos sólidos na área objeto do TAGP?

Não possui 1 vez por semana 2 a 3 vezes por semana Mais de 3 vezes por semana Outros

Se há outros tipos de periodicidade, especifique abaixo:

19. Informe abaixo qual o tipo de lixeira utilizada nesta praia.

Encaminhe fotos de comprovação via e-mail à SPU (nugep-spu@planejamento.gov.br) com o título: "UF_nome do município_nome da praia_19"

20. Qual o volume comportado por cada lixeira utilizada nesta praia?

21. A praia possui limpeza mecânica?

Sim Não

Se sim, especifique a seguir o equipamento utilizado:

Máquina limpadora e saneadora de Praias.

22. A praia possui análises de balneabilidade?

Sim Não

23. Qual a periodicidade das análises de balneabilidade nesta praia?

Semanal Quinzenal Mensal Anual Outros Esta praia não possui análise de balneabilidade

Se há outros tipos de periodicidade, especifique abaixo:

A partir de agosto/2022 as Praias de Caucaia passaram a ter análises de balneabilidade semanalmente, por meio de contrato com o NUTEC - Núcleo de Tecnologia e Qualidade Industrial Do Ceará.

24. Qual é a classificação predominante de balneabilidade na praia?

Nota (CETESB):

Má: praias classificadas como impróprias em porcentagem de tempo igual ou superior a 50% do ano.

Regular: praias classificadas como impróprias em porcentagem inferior a 50% do ano.

Boa: praias próprias em 100% do ano, exceto as classificadas como excelentes em 100% do ano.

Ótima: praias classificadas como excelentes 100% do ano.

Má Regular Ótima Não há análise de balneabilidade nesta praia

25. O Município realiza alguma ação para melhoria na qualidade da água para banho desta praia?

Sim Não Esta praia não é imprópria para banho Não há análise de balneabilidade nesta praia

Se sim, especifique a seguir quais são estas ações:

Educação ambiental, vistorias/fiscalização focado em despejos irregulares de efluentes e de resíduos sólidos.

26. As informações de balneabilidade são disponibilizadas na praia aos usuários?

Sim Não Não há análise de balneabilidade nesta praia

Se sim, especifique abaixo como é feita esta disponibilização:

Em fase de planejamento e produção das placas.

27. Qual a largura média da faixa de areia nesta praia? km

28. Qual a estimativa do número de usuários/banhistas na praia em um dia na **baixa temporada**?

29. Qual a estimativa do número de usuários/banhistas na praia em um dia na **alta temporada**?

30. Qual a densidade de ocupação média da faixa de areia nesta praia durante a alta temporada?

Nota (EMBRATUR, 1975):

Categoria A: acima de 15m² por banhista.

Pouco densa, geralmente recebe equipamentos de alta categoria. Praias comumente de pequeno porte e beleza intensa.

Categoria B: de 6 a 15 m² por banhista.

Densidade ocupacional média, permitindo maior flexibilidade na ocupação da área.

Categoria C: até 5 m² por banhista.

Praias destinadas à ocupação em massa. Geralmente possuem grandes extensões e estão localizadas nas proximidades de grandes centros urbanos.

Categoria A Categoria B Categoria C

31. Nesta praia, área de bem de uso comum do povo, existem **quiosques e/ou barracas fixas ou estruturas similares**?

Sim Não

Se sim, o Município autorizou estes usos?

Sim Não

Se sim, especifique abaixo as informações sobre estas autorizações:

Nota:

Se houver necessidade de mais espaço para preenchimento, encaminhe tabela com as mesmas informações via e-mail à SPU (nugep-spu@planejamento.gov.br) com o título: "UF_nome do município_nome da praia_38"

Se sim, encaminhe fotos de comprovação das ações de publicidade existentes via e-mail à SPU (nugep-spu@planejamento.gov.br) com o título: "UF_nome município_nome da praia_38"

39. Neste ano, foram apontadas irregularidades pela SPU a nível federal ou estadual na área objeto do TAGP desta praia?

Sim Não

Se sim, especifique a seguir a quantidade de irregularidades:

Especifique abaixo os tipos de irregularidades:

Especifique a seguir a quantidade de irregularidades **que foram corrigidas e/ou adequadas** :

Especifique os tipos de irregularidades **que foram corrigidas e/ou adequadas** :


40. Indique o número de demolições realizadas neste ano na área objeto do TAGP:

41. Indique o número de remoções realizadas neste ano na área objeto do TAGP:


42. A praia recebeu algum financiamento para implantação de projetos urbanísticos e/ou turísticos?


Sim Não


Se sim, especifique a seguir este(s) financiamento(s):



43. *Por favor, encaminhe um mapa esquemático da praia contendo os itens apontados neste questionário.
Envie via e-mail à SPU (nugep-spu@planejamento.gov.br) com o título: "UF_nome do município_nome da praia_43"*









Ministério do Planejamento, Desenvolvimento e Gestão
Secretaria do Patrimônio da União (SPU)

RELATÓRIO DE GESTÃO DE PRAIAS MARÍTIMAS URBANAS

Nome da praia:

Cumbuco

AMBIENTAL

1. Há Unidade(s) de Conservação (UC) no entorno de até 3 km da praia?

Sim Não

Se sim, informe a seguir a quantidade de UCs:

1

Se sim, especifique abaixo as informações sobre cada UC:

Nome da UC	Categoria (conforme arts. 8º e 14º da Lei Nº 9.985/2000)	Esfera de gestão (Federal, Estadual ou Municipal)	Distância da praia (km)
Reserva Ambiental do Lagamar	APA	Estadual	0

2. A praia possui trecho de Área de Preservação Permanente (APP)?

Nota (Código Florestal - Lei n.º 12.651/2012):

Para os efeitos desta lei, entende-se por APP a área protegida, coberta ou não por vegetação nativa, com a função ambiental de preservar os recursos hídricos, a paisagem, a estabilidade geológica e a biodiversidade, facilitar o fluxo gênico de fauna e flora, proteger o solo e assegurar o bem-estar das populações humanas, estabelecidas no art. 4º da referida Lei, como por exemplo restingas, como estabilizadoras de dunas, ou manguezais.

Sim Não

Se sim, especifique abaixo os tipos de APPs presentes e suas áreas aproximadas em m²:

Planície Fluviolagunar - Lagoa com restingas e dunas moveis.

3. A praia possui algum tipo de certificação de qualidade?

Sim Não

Se sim, especifique a seguir esta certificação:

BANDEIRA AZUL e CERTIFICAÇÃO PRAIA LIMPA

4. Qual o tipo de orla predominante nesta praia?

Nota (MMA, 2006) :

Classe A: baixíssima ocupação, com paisagens com alto grau de originalidade e baixo potencial de poluição, podendo incluir orlas de interesse especial. São trechos de orla onde a preservação e conservação das características e funções naturais devem ser priorizadas.

Classe B: orlas que apresentam de baixo a médio adensamento de construções e população residente, com indícios de ocupação recente, paisagens parcialmente antropizadas e médio potencial de poluição, podendo incluir orlas de interesse especial. São trechos do litoral onde os usos são compatíveis com a conservação da qualidade ambiental e os que trazem baixo potencial de impacto, devem ser estimulados.

Classe C: apresenta médio a alto adensamento de construções e populações residentes, com paisagens antropizadas, multiplicidade de usos e alto potencial de poluição sanitária, estética, sonora e/ ou visual, podendo incluir orlas de interesse especial. São trechos de orla onde os usos não podem ser exigentes quanto aos padrões de qualidade, sendo, portanto, locais com alto potencial impactante, inclusive para seus entornos.

Classe A Classe B Classe C

5. A praia possui informações sobre o ambiente, uso responsável e segurança?

Nota:

Por exemplo, avisos, sinalizações, centro de informações turísticas, materiais digitais e/ou impressos, entre outros.

Sim Não

Se sim, encaminhe fotos de comprovação via e-mail à SPU (nugep-spu@planejamento.gov.br) com o título: "UF_nome do município_nome da praia_5"

6. Há presença de atividades em dissonância com o uso público da praia?

Nota:

Por exemplo, estacionamento para veículos sobre a faixa de areia, dunas e/ou vegetação de restinga, ocupação não regulamentada da faixa de areia por mesas e cadeiras de terceiros, uso da praia por ambulantes e/ou quiosques não autorizados, dentre outros.

Sim Não

Se sim, informe abaixo quais são estas atividades:

Ocupações irregulares em faixa de praia por barracas em palhas/madeira, por mesas e cadeiras e outros materiais de terceiros. praia por ambulantes.	Uso da
--	--------

7. O Município desenvolve ações de conscientização e capacitação sobre a problemática do Lixo no Mar para os comerciantes que atuam nesta praia?

Sim Não Não há comerciantes nesta praia

Se sim, descreva abaixo estas ações:

Algumas ações são desenvolvidas pela Equipe de Educação Ambiental Municipal com foco na problemática do lixo.

8. A praia apresenta ou já apresentou processos de erosão costeira?

Sim Não

Se sim, especifique a seguir a periodicidade e a área da praia mais atingida por estes processos erosivos:

Leve diminuição da faixa de areia pelo avanço do mar.

Se sim, especifique a seguir o número de pessoas afetadas por estes processos erosivos:

Se sim, especifique a seguir o valor, em reais, dos danos materiais decorrentes destes processos erosivos:

ACESSO PÚBLICO

9. A praia possui acesso para pedestres?

Sim Não

Se sim, especifique a seguir a quantidade de acessos para pedestres:

38

Descreva abaixo o tipo de acesso:

O acesso à praia se dá através das vias existentes e passeios.

10. A praia possui acesso para portadores de necessidades especiais?

Sim Não

Se sim, especifique a seguir a quantidade de acessos para portadores de necessidades especiais:

Descreva abaixo o tipo de acesso:

11. A praia possui acesso para veículos de resgate?

Sim Não

Se sim, especifique a seguir a quantidade de acessos na praia para veículos de resgate:

38

INFRAESTRUTURA, SERVIÇOS E EQUIPAMENTOS TURÍSTICOS

12. Que tipo de estrutura existe para proteger as Áreas de Preservação Permanente (APPs) do pisoteamento por pedestres, ambulantes e demais usuários?

Não há APPs nesta praia Não há estrutura de proteção às APPs Passarelas suspensas sobre as APPs Delimitações de acessos entre as APPs Outras

Se há outros tipos de estruturas de proteção às APPs, especifique abaixo:

13. A praia possui estruturas de apoio às atividades de pesca artesanal?

Sim Não

Se sim, especifique abaixo o tipo de estrutura presente:

Estrutura gerenciada pela Colonia de Pescadores Profissionais Artesanais e Aquicultores Z-07 de Caucaia/CE, situada na vila do Cumbuco, não fazendo ocupação em faixa de praia, dando suporte a todo o município.

fazendo ocupação em faixa de praia, dando suporte a todo o município.

14. A praia possui guarda-vidas?

Sim Não

Se sim, informe a seguir a distância entre as bases operacionais:

km

15. Qual a frequência da presença dos guarda-vidas nesta praia?

Anual Sazonal Somente durante os finais de semana Outros Esta praia não possui guarda-vidas

Se há outros tipos de frequência, especifique abaixo:

Diariamente por guardas-vidas municipais e pela 2ª Companhia de Salvamento Marítimo – 2ª CSMAR/BBS.

16. Há banheiros públicos na área objeto do TAGP?

Sim Não

17. Qual o tipo de coleta de resíduos sólidos existente na área objeto do TAGP?

Não possui Coleta comum Coleta comum e seletiva

18. Qual a periodicidade da coleta de resíduos sólidos na área objeto do TAGP?

Não possui 1 vez por semana 2 a 3 vezes por semana Mais de 3 vezes por semana Outros

Se há outros tipos de periodicidade, especifique abaixo:

19. Informe abaixo qual o tipo de lixeira utilizada nesta praia.

Tambores.

Encaminhe fotos de comprovação via e-mail à SPU (nugep-spu@planejamento.gov.br) com o título: "UF_nome do município_nome da praia_19"

20. Qual o volume comportado por cada lixeira utilizada nesta praia?

200

L

21. A praia possui limpeza mecânica?

Sim Não

Se sim, especifique a seguir o equipamento utilizado:

Máquina limpadora e saneadora de Praias.

22. A praia possui análises de balneabilidade?

Sim Não

23. Qual a periodicidade das análises de balneabilidade nesta praia?

Semanal Quinzenal Mensal Anual Outros Esta praia não possui análise de balneabilidade

Se há outros tipos de periodicidade, especifique abaixo:

A partir de agosto/2022 as Praias de Caucaia passaram a ter análises de balneabilidade semanalmente, por meio de contrato com o NUTEC - Núcleo de Tecnologia e Qualidade Industrial Do Ceará.

24. Qual é a classificação predominante de balneabilidade na praia?

Nota (CETESB):

Má: praias classificadas como impróprias em porcentagem de tempo igual ou superior a 50% do ano.

Regular: praias classificadas como impróprias em porcentagem inferior a 50% do ano.

Boa: praias próprias em 100% do ano, exceto as classificadas como excelentes em 100% do ano.

Ótima: praias classificadas como excelentes 100% do ano.

Má Regular Ótima Não há análise de balneabilidade nesta praia

25. O Município realiza alguma ação para melhoria na qualidade da água para banho desta praia?

Sim Não Esta praia não é imprópria para banho Não há análise de balneabilidade nesta praia

Se sim, especifique a seguir quais são estas ações:

Educação ambiental, vistorias/fiscalização focado em despejos irregulares de efluentes e de resíduos sólidos.

26. As informações de balneabilidade são disponibilizadas na praia aos usuários?

Sim Não Não há análise de balneabilidade nesta praia

Se sim, especifique abaixo como é feita esta disponibilização:

Em fase de planejamento e produção das placas.

27. Qual a largura média da faixa de areia nesta praia? km

28. Qual a estimativa do número de usuários/banhistas na praia em um dia na **baixa temporada**?

29. Qual a estimativa do número de usuários/banhistas na praia em um dia na **alta temporada**?

30. Qual a densidade de ocupação média da faixa de areia nesta praia durante a alta temporada?

Nota (EMBRATUR, 1975):

Categoria A: acima de 15m² por banhista.

Pouco densa, geralmente recebe equipamentos de alta categoria. Praias comumente de pequeno porte e beleza intensa.

Categoria B: de 6 a 15 m² por banhista.

Densidade ocupacional média, permitindo maior flexibilidade na ocupação da área.

Categoria C: até 5 m² por banhista.

Praias destinadas à ocupação em massa. Geralmente possuem grandes extensões e estão localizadas nas proximidades de grandes centros urbanos.

Categoria A Categoria B Categoria C

31. Nesta praia, área de bem de uso comum do povo, existem **quiosques e/ou barracas fixas ou estruturas similares**?

Sim Não

Se sim, o Município autorizou estes usos?

Sim Não

Se sim, especifique abaixo as informações sobre estas autorizações:

Ocupação irregular na área do TAGP (Processo nº 00440.011099/2015-81. OFÍCIO SEI Nº 216153/2022/ME.)

Especifique a seguir a quantidade de irregularidades **que foram corrigidas e/ou adequadas** :

Especifique os tipos de irregularidades **que foram corrigidas e/ou adequadas** :

40. Indique o número de demolições realizadas neste ano na área objeto do TAGP:

41. Indique o número de remoções realizadas neste ano na área objeto do TAGP:

42. A praia recebeu algum financiamento para implantação de projetos urbanísticos e/ou turísticos?

Sim Não

Se sim, especifique a seguir este(s) financiamento(s):

A obra é da Prefeitura com recursos do financiamento do Banco de Desenvolvimento da América Latina.

43. *Por favor, encaminhe um mapa esquemático da praia contendo os itens apontados neste questionário.
Envie via e-mail à SPU (nugep-spu@planejamento.gov.br) com o título: "UF_nome do município_nome da praia_43"*
- 