



Ministério do Planejamento, Desenvolvimento e Gestão
Secretaria do Patrimônio da União (SPU)

RELATÓRIO DE GESTÃO DE PRAIAS MARÍTIMAS URBANAS

ESPECIFICAÇÕES DO MUNICÍPIO

1. Nome do Município/UF:
2. Nome do(a) atual Prefeito(a) Municipal:
3. Nome do(a) atual Gestor(a) Titular Municipal de Utilização de Praias:
4. Nome do(a) atual Gestor(a) Substituto(a) Municipal de Utilização de Praias:
5. O Município já aderiu ao Projeto Orla?

Se sim, especifique a baixo:

- a. Data de adesão ao Projeto Orla:
 - b. Nome do instrutor e/ou responsável:
 - c. Data da **Oficina I** do Projeto Orla:
 - d. Data da **Oficina II** do Projeto Orla:
6. O Município instituiu o Comitê Gestor da Orla, de que trata o inciso VI da Cláusula Terceira do TAGP?

Se sim, encaminhe a cópia do ato normativo que o instituiu via e-mail à SPU (nugep-spu@planejamento.gov.br) no formato: "UF_município_número do indicador"

Se sim, especifique a baixo:

a. **Data de instituição** do Comitê Gestor da Orla:

b. **Composição** do Comitê Gestor da Orla:

c. **Número de atas** do Comitê Gestor da Orla:

7. O Município possui ou já desenvolveu o Plano de Gestão Integrada da Orla Marítima (PGI)?

Se sim, encaminhe o arquivo de comprovação via e-mail à SPU (nugep-spu@planejamento.gov.br) no formato: "UF_município_número do indicador"

Se sim, especifique a baixo:

a. Data do envio do PGI à **Comissão Técnica Estadual (CTE)**:

b. Data do envio do PGI à **Comissão Nacional (CN)**:

c. Data da audiência pública em que o PGI foi legitimado:

8. O Plano de Gestão Integrada da Orla Marítima (PGI) é incorporado à legislação municipal?

Se sim, encaminhe a legislação na qual o PGI foi incorporado via e-mail à SPU (nugep-spu@planejamento.gov.br) no formato: "UF_município_número do indicador"

9. O Município já implementou alguma das ações previstas no Plano de Gestão Integrada da Orla Marítima (PGI)?

Se sim, especifique abaixo quais ações já foram implementadas:

10. O Município possui Planta de Valores Genéricos (PVG)?

TRANSPARÊNCIA DA GESTÃO E TRATAMENTO DE RECLAMAÇÕES DOS USUÁRIOS

11. Houve substituição do(a) Gestor(a) Titular e/ou Substituto(a) neste ano?

Se sim, houve atualização no portal de serviços da SPU na internet conforme o prazo estipulado pelo TAGP?

Nota:

O prazo estipulado pelo TAGP é de até 5 (cinco) dias após a substituição.

12. Data de assinatura do Termo de Adesão à Gestão de Praias (TAGP):

13. Data de publicação do extrato do TAGP no Diário Oficial do Município:

14. Data de publicação do extrato do TAGP em jornal de grande circulação local:

15. Data de encaminhamento de cópia do TAGP à Câmara de Vereadores:

16. Extensão total da orla do Município: km

17. Extensão da orla municipal na área objeto do TAGP: km

18. Número de praias **na área objeto do TAGP**:

19. Número **total** de praias do Município:

20. O Município possui ações e/ou campanhas educativas para o uso responsável e seguro de praias?

Se sim, especifique a seguir o funcionamento destas ações e/ou campanhas:

O município possui o Projeto Nado Livre, cujo objetivo é ordenar o espaço marítimo, com o emprego de bóias para demarcação da faixa exclusiva para os banhistas. Inicialmente, o projeto foi implantado nas Ilhas Cataguás mas, por falta de manutenção, as bóias foram perdidas. Atualmente, o projeto foi retomado pela Turisangra e abrange as praias Grande e Bonfim, além do Centro, além da Lagoa Azul e Lagoa Verde, na Ilha Grande e nas Ilhas Botinas. Há previsão de extensão do projeto para a Ilha de Cataguás e praia de Jurubaíba, na Ilha da Gipoia. Além disso, o Município sancionou no último dia 10 de janeiro a Lei Municipal nº 3.830/2018, que regulamenta atividades náuticas em Angra dos Reis, incluindo escunas, saveiros, veleiros, traineiras, catamarãs, lanchas, infláveis, táxis náuticos, pedalinhos, caiaques, banana-boats, jet-skis, stand-ups, equipamentos de mergulhos e similares.

21. O Município possui plano de ordenamento da faixa de areia das praias?

Nota:

Plano de ordenamento é um instrumento não previsto na legislação brasileira que busca zonear a praia terrestre ou aquática, destinando áreas específicas para determinadas atividades, impondo normas com relação à publicidade e ao comércio, dentre outras questões que melhoram o espaço público das praias.

Se sim, encaminhe o arquivo de comprovação via e-mail à SPU (nugep-spu@planejamento.gov.br) no formato: "UF_município_número do indicador"

22. Existe articulação entre instrumentos de planejamento e ordenamento territorial da área do TAGP?

Nota:

Por exemplo: articulação entre o Plano de Gestão Integrada da Orla - PGI, o Plano Municipal de Gerenciamento Costeiro - PMGC, o Zoneamento Ecológico-Econômico Costeiro - ZEEC, o Plano Diretor, o Código de Posturas, dentre outros.

Se sim, especifique a seguir como ocorre esta integração:

Articulação entre o Plano Diretor, Código de Obras, Código de Posturas, Plano de Manejo da Área de Proteção Ambiental de Tamoios e Plano de Manejo do Parque Estadual da Ilha Grande (que abrange parte da Vila do Abraão).

23. O Município possui Plano Municipal de Turismo?

Se sim, encaminhe o arquivo de comprovação via e-mail à SPU (nuqep-spu@planejamento.gov.br) no formato: "UF_município_número do indicador"

24. O Município possui espaço de fácil acesso para reclamações e denúncias referentes à área objeto do TAGP?

Se sim, especifique abaixo o local, telefone e/ou e-mail e os responsáveis por atender a estas reclamações e denúncias:

Quantas reclamações e/ou denúncias foram **recebidas** neste ano?

Quantas reclamações e/ou denúncias foram **respondidas** neste ano?

25. A área objeto do TAGP possui fiscalização relacionada ao seu cumprimento?

Se sim, informe o número de fiscais que atuam na área objeto do TAGP:

Qual a sua avaliação sobre a quantidade de fiscais que atuam na área objeto do TAGP?

26. Qual o endereço do sítio eletrônico institucional do Município para divulgação das informações relativas às áreas objetos do TAGP?

Nota:

Este sítio eletrônico diz respeito à página em que o Município disponibiliza o registro dos documentos citados no inciso V da cláusula terceira da Portaria Nº 44, de 31 de maio de 2019

www.angra.rj.gov.br

27. Estão disponíveis no sítio eletrônico institucional do Município as normas sobre uso e ocupação do solo?

Nota:

Por exemplo, o Plano Diretor Municipal, a Lei de Diretrizes Urbanísticas, dentre outros.

Se sim, informe abaixo o link específico no qual estes documentos estão disponibilizados:

<https://angra.rj.gov.br/semam-projeto-orla.asp?IndexSigla=IMAAR&vNomeLink=Projeto%20Orla>

28. Estão disponíveis no sítio eletrônico institucional do Município os Códigos de Obras e de Posturas?

Se sim, informe abaixo o link específico no qual estes documentos estão disponibilizados:

<https://angra.rj.gov.br/semam-projeto-orla.asp?IndexSigla=IMAAR&vNomeLink=Projeto%20Orla>

29. Estão disponíveis no sítio eletrônico institucional do Município as legislações ambientais **estaduais** incidentes na área objeto do TAGP?

Se sim, informe abaixo o link específico no qual estes documentos estão disponibilizados:

<https://angra.rj.gov.br/semam-projeto-orla.asp?IndexSigla=IMAAR&vNomeLink=Projeto%20Orla>

30. Estão disponíveis no sítio eletrônico institucional do Município as legislações ambientais **municipais** incidentes na área objeto do TAGP?

Se sim, informe abaixo o link específico no qual estes documentos estão disponibilizados:

<https://angra.rj.gov.br/semam-projeto-orla.asp?IndexSigla=IMAAR&vNomeLink=Projeto%20Orla>

31. Está disponível no sítio eletrônico institucional do Município o Plano de gestão local de ordenamento da orla, ou o Plano de Gestão Integrada do Projeto Orla?

Se sim, informe abaixo o link específico no qual estes documentos estão disponibilizados:

32. O Município permite a exploração econômica das praias objetos do TAGP por comércio ambulante?

*Se sim, informe abaixo o link específico no qual estão disponibilizados os **editais e resultados de licitações públicas para o ano avaliado**:*

33. O Município permite a exploração econômica das praias objetos do TAGP por comércio em quiosques, tendas, barracas de praia, bares e similares durante a temporada?

*Se sim, informe abaixo o link específico no qual estão disponibilizados os **editais e resultados de licitações públicas para o ano avaliado**:*

34. Estão disponíveis no sítio eletrônico institucional do Município os contratos e termos vigentes firmados com terceiros na área objeto do TAGP?

Se sim, informe abaixo o link específico no qual estes documentos estão disponibilizados:

<https://angra.rj.gov.br/semam-projeto-orla.asp?IndexSigla=IMAAR&vNomeLink=Projeto%20Orla>

35. Estão disponíveis no sítio eletrônico institucional do Município as licenças ambientais referentes aos contratos e termos vigentes firmados com terceiros na área objeto do TAGP?

Se sim, informe abaixo o link específico no qual estes documentos estão disponibilizados:

<https://angra.rj.gov.br/semam-projeto-orka.asp?IndexSigla=IMAAAR&vNomeLink=Projeto%20Orka>

ESPECIFICAÇÕES DAS PRAIAS SITUADAS NA ÁREA OBJETO DO TAGP

Informe os nomes das praias sob gestão municipal abaixo:

Informe as extensões das praias sob gestão municipal abaixo:

A	Praia do Anil	0,35	km
B	Praia do Camorim Grande	0,3	km
C	Praia da Verolme	0,45	km
D	Praia da Monsuaba	0,71	km
E	Praia do Bonfim	0,24	km
F	Praia Grande	0,47	km
G	Praia da Enseada	0,23	km
H	Praia da Itinga	0,83	km
I	Praia do Frade	0,56	km
J	Praia da Vila Histórica de Mambucaba	0,64	km
K	K		km

L	L	km
M	M	km
N	N	km
O	O	km
P	P	km
Q	Q	km
R	R	km
S	S	km
T	T	km
U	U	km
V	V	km
W	W	km
X	X	km
Y	Y	km
Z	Z	km
AA	AA	km
AB	AB	km

AC 

AD 

 km

 km



Ministério do Planejamento, Desenvolvimento e Gestão
Secretaria do Patrimônio da União (SPU)

**RELATÓRIO DE GESTÃO DE
PRAIAS MARÍTIMAS URBANAS**

Nome da praia:

Praia do Anil

AMBIENTAL

1. Há Unidade(s) de Conservação (UC) no entorno de até 3 km da praia?

Se sim, informe a seguir a quantidade de UCs:

1

Se sim, especifique abaixo as informações sobre cada UC:

Nome da UC	Categoria (conforme arts. 8º e 14º da Lei Nº 9.985/2000)	Esfera de gestão (Federal, Estadual ou Municipal)	Distância da praia (km)
Apa Tamoios	Área de Proteção Ambiental	Estadual	0

2. A praia possui trecho de Área de Preservação Permanente (APP)?

Nota (Código Florestal - Lei n.º 12.651/2012):

Para os efeitos desta lei, entende-se por APP a área protegida, coberta ou não por vegetação nativa, com a função ambiental de preservar os recursos hídricos, a paisagem, a estabilidade geológica e a biodiversidade, facilitar o fluxo gênico de fauna e flora, proteger o solo e assegurar o bem-estar das populações humanas, estabelecidas no art. 4º da referida Lei, como por exemplo restingas, como estabilizadoras de dunas, ou manguezais.

Se sim, especifique abaixo os tipos de APPs presentes e suas áreas aproximadas em m²:

De acordo com a constituição estadual, a praia constitui uma APP, com área aproximada de 25.670 m²

3. A praia possui algum tipo de certificação de qualidade?

Se sim, especifique a seguir esta certificação:

4. Qual o tipo de orla predominante nesta praia?

Nota (MMA, 2006):

Classe A: baixíssima ocupação, com paisagens com alto grau de originalidade e baixo potencial de poluição, podendo incluir orlas de interesse especial. São trechos de orla onde a preservação e conservação das características e funções naturais devem ser priorizadas.

Classe B: orlas que apresentam de baixo a médio adensamento de construções e população residente, com indícios de ocupação recente, paisagens parcialmente antropizadas e médio potencial de poluição, podendo incluir orlas de interesse especial. São trechos do litoral onde os usos são compatíveis com a conservação da qualidade ambiental e os que tragam baixo potencial de impacto, devem ser estimulados.

Classe C: apresenta médio a alto adensamento de construções e populações residentes, com paisagens antropizadas, multiplicidade de usos e alto potencial de poluição sanitária, estética, sonora e/ou visual, podendo incluir orlas de interesse especial. São trechos de orla onde os usos não podem ser exigentes quanto aos padrões de qualidade, sendo, portanto, locais com alto potencial impactante, inclusive para seus entornos.

5. A praia possui informações sobre o ambiente, uso responsável e segurança?

Nota:

Por exemplo, avisos, sinalizações, centro de informações turísticas, materiais digitais e/ou impressos, entre outros.

Se sim, encaminhe fotos de comprovação via e-mail à SPU (nugep-spu@planejamento.gov.br) com o título: "UF_nome do município_nome da praia_5"

6. Há presença de atividades em dissonância com o uso público da praia?

Nota:

Por exemplo, estacionamento para veículos sobre a faixa de areia, dunas e/ou vegetação de restinga, ocupação não regulamentada da faixa de areia por mesas e cadeiras de terceiros, uso da praia por ambulantes e/ou quiosques não autorizados, dentre outros.

Se sim, informe abaixo quais são estas atividades:

7. O Município desenvolve ações de conscientização e capacitação sobre a problemática do Lixo no Mar para os comerciantes que atuam nesta praia?

Se sim, descreva abaixo estas ações:

8. A praia apresenta ou já apresentou processos de erosão costeira?

Se sim, especifique a seguir a periodicidade e a área da praia mais atingida por estes processos erosivos:

Se sim, especifique a seguir o número de pessoas afetadas por estes processos erosivos:

Se sim, especifique a seguir o valor, em reais, dos danos materiais decorrentes destes processos erosivos:

ACESSO PÚBLICO

9. A praia possui acesso para pedestres?

Se sim, especifique a seguir a quantidade de acessos para pedestres:

5

Descreva abaixo o tipo de acesso:

O acesso à praia se dá através de calçadão e escada.

10. A praia possui acesso para portadores de necessidades especiais?

Se sim, especifique a seguir a quantidade de acessos para portadores de necessidades especiais:

Descreva abaixo o tipo de acesso:

11. A praia possui acesso para veículos de resgate?

Se sim, especifique a seguir a quantidade de acessos na praia para veículos de resgate:

INFRAESTRUTURA, SERVIÇOS E EQUIPAMENTOS TURÍSTICOS

12. Que tipo de estrutura existe para proteger as Áreas de Preservação Permanente (APPs) do pisoteamento por pedestres, ambulantes e demais usuários?

Se há outros tipos de estruturas de proteção às APPs, especifique abaixo:

13. A praia possui estruturas de apoio às atividades de pesca artesanal?

Se sim, especifique abaixo o tipo de estrutura presente:

14. A praia possui guarda-vidas?

Se sim, informe a seguir a distância entre as bases operacionais:

 km

15. Qual a frequência da presença dos guarda-vidas nesta praia?

Se há outros tipos de frequência, especifique abaixo:

16. Há banheiros públicos na área objeto do TAGP?

17. Qual o tipo de coleta de resíduos sólidos existente na área objeto do TAGP?

18. Qual a periodicidade da coleta de resíduos sólidos na área objeto do TAGP?

Se há outros tipos de periodicidade, especifique abaixo:

A coleta é feita diariamente

19. Informe abaixo qual o tipo de lixeira utilizada nesta praia.

Encaminhe fotos de comprovação via e-mail à SPU (nugep-spu@planejamento.gov.br) com o título: "UF_nome do município_nome da praia_19"

20. Qual o volume comportado por cada lixeira utilizada nesta praia?

21. A praia possui limpeza mecânica?

Se sim, especifique a seguir o equipamento utilizado:

Roçagem da grama feita com roçadeira mecânica

22. A praia possui análises de balneabilidade?

23. Qual a periodicidade das análises de balneabilidade nesta praia?

Se há outros tipos de periodicidade, especifique abaixo:

Mensal, feita pelo Instituto Estadual do Ambiente, cujo boletim é disponibilizado no portal da Prefeitura Municipal de Angra dos Reis e no site do INEA.

24. Qual é a classificação predominante de balneabilidade na praia?

Nota (CETESB):

Má: praias classificadas como impróprias em porcentagem de tempo igual ou superior a 50% do ano.

Regular: praias classificadas como impróprias em porcentagem inferior a 50% do ano.

Boa: praias próprias em 100% do ano, exceto as classificadas como excelentes em 100% do ano.

Ótima: praias classificadas como excelentes 100% do ano.

25. O Município realiza alguma ação para melhoria na qualidade da água para banho desta praia?

Se sim, especifique a seguir quais são estas ações:

26. As informações de balneabilidade são disponibilizadas na praia aos usuários?

Se sim, especifique abaixo como é feita esta disponibilização:

O boletim é disponibilizado no portal da PMAR e há placa indicando que a praia é IMPRÓPRIA para banho

27. Qual a largura média da faixa de areia nesta praia? km
28. Qual a estimativa do número de usuários/banhistas na praia em um dia na **baixa temporada**?
29. Qual a estimativa do número de usuários/banhistas na praia em um dia na **alta temporada**?
30. Qual a densidade de ocupação média da faixa de areia nesta praia durante a alta temporada?

Nota (EMBRATUR, 1975):

Categoria A: acima de 15m² por banhista.

Pouco densa, geralmente recebe equipamentos de alta categoria. Praias comumente de pequeno porte e beleza intensa.

Categoria B: de 6 a 15 m² por banhista.

Densidade ocupacional média, permitindo maior flexibilidade na ocupação da área.

Categoria C: até 5 m² por banhista.

Praias destinadas à ocupação em massa. Geralmente possuem grandes extensões e estão localizadas nas proximidades de grandes centros urbanos.

31. Nesta praia, área de bem de uso comum do povo, existem **quiosques e/ou barracas fixas ou estruturas similares?**

Se sim, o Município autorizou estes usos?

Se sim, especifique abaixo as informações sobre estas autorizações:

Especifique a seguir a quantidade de irregularidades **que foram corrigidas e/ou adequadas**:


Especifique os tipos de irregularidades **que foram corrigidas e/ou adequadas**:

40. Indique o número de demolições realizadas neste ano na área objeto do TAGP:

41. Indique o número de remoções realizadas neste ano na área objeto do TAGP:

42. A praia recebeu algum financiamento para implantação de projetos urbanísticos e/ou turísticos?

Se sim, especifique a seguir este(s) financiamento(s):



43. *Por favor, encaminhe um mapa esquemático da praia contendo os itens apontados neste questionário.
Envie via e-mail à SPU (nugep-spu@planejamento.gov.br) com o título: "UF_nome do município_nome da praia_43"*



Ministério do Planejamento, Desenvolvimento e Gestão
Secretaria do Patrimônio da União (SPU)

**RELATÓRIO DE GESTÃO DE
PRAIAS MARÍTIMAS URBANAS**

Nome da praia:

Praia do Camorim Grande

AMBIENTAL

1. Há Unidade(s) de Conservação (UC) no entorno de até 3 km da praia?

Se sim, informe a seguir a quantidade de UCs:

1

Se sim, especifique abaixo as informações sobre cada UC:

Nome da UC	Categoria (conforme arts. 8º e 14º da Lei Nº 9.985/2000)	Esfera de gestão (Federal, Estadual ou Municipal)	Distância da praia (km)
Apa Tamoios	Área de Proteção Ambiental	Estadual	0

2. A praia possui trecho de Área de Preservação Permanente (APP)?

Nota (Código Florestal - Lei n.º 12.651/2012):

Para os efeitos desta lei, entende-se por APP a área protegida, coberta ou não por vegetação nativa, com a função ambiental de preservar os recursos hídricos, a paisagem, a estabilidade geológica e a biodiversidade, facilitar o fluxo gênico de fauna e flora, proteger o solo e assegurar o bem-estar das populações humanas, estabelecidas no art. 4º da referida Lei, como por exemplo restingas, como estabilizadoras de dunas, ou manguezais.

Se sim, especifique abaixo os tipos de APPs presentes e suas áreas aproximadas em m²:

A praia possui trecho de faixa de areia e margem de rio (Rio Camorim), totalizando 8.572 m²

3. A praia possui algum tipo de certificação de qualidade?

Se sim, especifique a seguir esta certificação:

4. Qual o tipo de orla predominante nesta praia?

Nota (MMA, 2006):

Classe A: baixíssima ocupação, com paisagens com alto grau de originalidade e baixo potencial de poluição, podendo incluir orlas de interesse especial. São trechos de orla onde a preservação e conservação das características e funções naturais devem ser priorizadas.

Classe B: orlas que apresentam de baixo a médio adensamento de construções e população residente, com indícios de ocupação recente, paisagens parcialmente antropizadas e médio potencial de poluição, podendo incluir orlas de interesse especial. São trechos do litoral onde os usos são compatíveis com a conservação da qualidade ambiental e os que tragam baixo potencial de impacto, devem ser estimulados.

Classe C: apresenta médio a alto adensamento de construções e populações residentes, com paisagens antropizadas, multiplicidade de usos e alto potencial de poluição sanitária, estética, sonora e/ou visual, podendo incluir orlas de interesse especial. São trechos de orla onde os usos não podem ser exigentes quanto aos padrões de qualidade, sendo, portanto, locais com alto potencial impactante, inclusive para seus entornos.

5. A praia possui informações sobre o ambiente, uso responsável e segurança?

Nota:

Por exemplo, avisos, sinalizações, centro de informações turísticas, materiais digitais e/ou impressos, entre outros.

Se sim, encaminhe fotos de comprovação via e-mail à SPU (nugep-spu@planejamento.gov.br) com o título: "UF_nome do município_nome da praia_5"

6. Há presença de atividades em dissonância com o uso público da praia?

Nota:

Por exemplo, estacionamento para veículos sobre a faixa de areia, dunas e/ou vegetação de restinga, ocupação não regulamentada da faixa de areia por mesas e cadeiras de terceiros, uso da praia por ambulantes e/ou quiosques não autorizados, dentre outros.

Se sim, informe abaixo quais são estas atividades:

Embarcações estacionadas na faixa de areia.

7. O Município desenvolve ações de conscientização e capacitação sobre a problemática do Lixo no Mar para os comerciantes que atuam nesta praia?

Se sim, descreva abaixo estas ações:

8. A praia apresenta ou já apresentou processos de erosão costeira?

Se sim, especifique a seguir a periodicidade e a área da praia mais atingida por estes processos erosivos:

Se sim, especifique a seguir o número de pessoas afetadas por estes processos erosivos:

Se sim, especifique a seguir o valor, em reais, dos danos materiais decorrentes destes processos erosivos:

ACESSO PÚBLICO

9. A praia possui acesso para pedestres?

Se sim, especifique a seguir a quantidade de acessos para pedestres:

1

Descreva abaixo o tipo de acesso:

Acesso através do próprio logradouro, que termina na faixa de areia

10. A praia possui acesso para portadores de necessidades especiais?

Se sim, especifique a seguir a quantidade de acessos para portadores de necessidades especiais:

Descreva abaixo o tipo de acesso:

11. A praia possui acesso para veículos de resgate?

Se sim, especifique a seguir a quantidade de acessos na praia para veículos de resgate:

1

INFRAESTRUTURA, SERVIÇOS E EQUIPAMENTOS TURÍSTICOS

12. Que tipo de estrutura existe para proteger as Áreas de Preservação Permanente (APPs) do pisoteamento por pedestres, ambulantes e demais usuários?

Se há outros tipos de estruturas de proteção às APPs, especifique abaixo:

13. A praia possui estruturas de apoio às atividades de pesca artesanal?

Se sim, especifique abaixo o tipo de estrutura presente:

Cais público

[Empty text box]

14. A praia possui guarda-vidas?

Se sim, informe a seguir a distância entre as bases operacionais:

[Empty text box] km

15. Qual a frequência da presença dos guarda-vidas nesta praia?

Se há outros tipos de frequência, especifique abaixo:

[Empty text box]

16. Há banheiros públicos na área objeto do TAGP?

17. Qual o tipo de coleta de resíduos sólidos existente na área objeto do TAGP?

18. Qual a periodicidade da coleta de resíduos sólidos na área objeto do TAGP?

Se há outros tipos de periodicidade, especifique abaixo:

A coleta é feita diariamente

A coleta é feita diariamente

19. Informe abaixo qual o tipo de lixeira utilizada nesta praia.

Encaminhe fotos de comprovação via e-mail à SPU (nugep-spu@planejamento.gov.br) com o título: "UF_nome do município_nome da praia_19"

20. Qual o volume comportado por cada lixeira utilizada nesta praia?

21. A praia possui limpeza mecânica?

Se sim, especifique a seguir o equipamento utilizado:

22. A praia possui análises de balneabilidade?

23. Qual a periodicidade das análises de balneabilidade nesta praia?

Se há outros tipos de periodicidade, especifique abaixo:

Mensal, feita pelo Instituto Estadual do Ambiente, cujo boletim é disponibilizado no portal da Prefeitura Municipal de Angra dos Reis

24. Qual é a classificação predominante de balneabilidade na praia?

Nota (CETESB):

Má: praias classificadas como impróprias em porcentagem de tempo igual ou superior a 50% do ano.

Regular: praias classificadas como impróprias em porcentagem inferior a 50% do ano.

Boa: praias próprias em 100% do ano, exceto as classificadas como excelentes em 100% do ano.

Ótima: praias classificadas como excelentes 100% do ano.

25. O Município realiza alguma ação para melhoria na qualidade da água para banho desta praia?

Se sim, especifique a seguir quais são estas ações:

26. As informações de balneabilidade são disponibilizadas na praia aos usuários?

Se sim, especifique abaixo como é feita esta disponibilização:

O boletim é disponibilizado no portal da PMAR e há placa indicando que a praia é IMPRÓPRIA para banho

27. Qual a largura média da faixa de areia nesta praia? km
28. Qual a estimativa do número de usuários/banhistas na praia em um dia na **baixa temporada**?
29. Qual a estimativa do número de usuários/banhistas na praia em um dia na **alta temporada**?
30. Qual a densidade de ocupação média da faixa de areia nesta praia durante a alta temporada?

Nota (EMBRATUR, 1975):

Categoria A: acima de 15m² por banhista.

Pouco densa, geralmente recebe equipamentos de alta categoria. Praias comumente de pequeno porte e beleza intensa.

Categoria B: de 6 a 15 m² por banhista.

Densidade ocupacional média, permitindo maior flexibilidade na ocupação da área.

Categoria C: até 5 m² por banhista.

Praias destinadas à ocupação em massa. Geralmente possuem grandes extensões e estão localizadas nas proximidades de grandes centros urbanos.

31. Nesta praia, área de bem de uso comum do povo, existem **quiosques e/ou barracas fixas ou estruturas similares?**

Se sim, o Município autorizou estes usos?

Se sim, especifique abaixo as informações sobre estas autorizações:

Estrutura	Data de início e fim da permanência na praia	Número da autorização	Quantidade de autorizações deste tipo na mesma autorização

Nota:

Se houver necessidade de mais espaço para preenchimento, encaminhe tabela com as mesmas informações via e-mail à SPU (nugep-spu@planejamento.gov.br) com o título: "UF_nome do município_nome da praia_31"

32. Neste ano, o Município permitiu o uso desta praia, área de bem de uso comum do povo, **por estruturas como arenas ou palanques para a prática de esportes, apresentações, práticas religiosas ou similares?**

Se sim, especifique abaixo as informações sobre estas permissões:

Estrutura	Data de início e fim da permanência na praia	Número da permissão	Quantidade de permissões deste tipo na mesma permissão

Nota:

Se houver necessidade de mais espaço para preenchimento, encaminhe tabela com as mesmas informações via e-mail à SPU (nugep-spu@planejamento.gov.br) com o título: "UF_nome do município_nome da praia_32"

33. Neste ano, o Município autorizou o uso desta praia, área de bem de uso comum do povo, **por estruturas móveis?**

Nota:

Por exemplo, tendas para aluguel de cadeiras e/ou guardas-sol, dentre outros.

Se sim, especifique abaixo as informações sobre estas permissões:

Estrutura	Data de início e fim da permanência na praia	Número da autorização	Quantidade de autorizações deste tipo na mesma autorização

Nota:

Se houver necessidade de mais espaço para preenchimento, encaminhe tabela com as mesmas informações via e-mail à SPU (nugep-spu@planejamento.gov.br) com o título: "UF_nome do município_nome da praia_33"

34. Neste ano, o Município autorizou a construção de infraestruturas, tais como: banheiros, centros de visitantes, biblioteca

pública, dentre outros na área objeto do TAGP desta praia?

Se sim, especifique abaixo as informações sobre estas construções:

Construções	Quantidade	Número de aprovação da SPU

Nota:

Se houver necessidade de mais espaço para preenchimento, encaminhe tabela com as mesmas informações via e-mail à SPU (nugep-spu@planejamento.gov.br) com o título: "UF_ nome do município_ nome da praia_34"

Encaminhe um croqui simples da praia, por exemplo, uma imagem com visualização aérea, contendo a localização das estruturas

listadas nos indicadores 30 a 33 via e-mail à SPU (nugep-spu@planejamento.gov.br) com o título:
"UF_nome do município_nome da praia_número do indicador"

35. Neste ano, foram realizadas obras de infraestrutura urbana, turística ou de interesse social na área objeto do TAGP desta praia

Se sim, especifique abaixo as informações sobre estas obras:

Obra	Finalidade	Quantidade	Número de aprovação da SPU

Nota:

Se houver necessidade de mais espaço para preenchimento, encaminhe tabela com as mesmas informações via e-mail à SPU (nugep-spu@planejamento.gov.br)

Nota:

Se houver necessidade de mais espaço para preenchimento, encaminhe tabela com as mesmas informações via e-mail à SPU (nugep-spu@planejamento.gov.br) com o título: "UF_nome do município_nome da praia_38"

Se sim, encaminhe fotos de comprovação das ações de publicidade existentes via e-mail à SPU (nugep-spu@planejamento.gov.br) com o título: "UF_nome município_nome da praia_38"

39. Neste ano, foram apontadas irregularidades pela SPU a nível federal ou estadual na área objeto do TAGP desta praia:

Se sim, especifique a seguir a quantidade de irregularidades:

Especifique abaixo os tipos de irregularidades:

Especifique a seguir a quantidade de irregularidades **que foram corrigidas e/ou adequadas**:


Especifique os tipos de irregularidades **que foram corrigidas e/ou adequadas**:

40. Indique o número de demolições realizadas neste ano na área objeto do TAGP:

41. Indique o número de remoções realizadas neste ano na área objeto do TAGP:

42. A praia recebeu algum financiamento para implantação de projetos urbanísticos e/ou turísticos?

Se sim, especifique a seguir este(s) financiamento(s):



43. *Por favor, encaminhe um mapa esquemático da praia contendo os itens apontados neste questionário.
Envie via e-mail à SPU (nugep-spu@planejamento.gov.br) com o título: "UF_nome do município_nome da praia_43"*



Ministério do Planejamento, Desenvolvimento e Gestão
Secretaria do Patrimônio da União (SPU)

RELATÓRIO DE GESTÃO DE PRAIAS MARÍTIMAS URBANAS

Nome da praia:

Praia da Verolme

AMBIENTAL

1. Há Unidade(s) de Conservação (UC) no entorno de até 3 km da praia?

Se sim, informe a seguir a quantidade de UCs:

1

Se sim, especifique abaixo as informações sobre cada UC:

Nome da UC	Categoria (conforme arts. 8º e 14º da Lei Nº 9.985/2000)	Esfera de gestão (Federal, Estadual ou Municipal)	Distância da praia (km)
Apa Tamoios	Área de Proteção Ambiental	Estadual	0

2. A praia possui trecho de Área de Preservação Permanente (APP)?

Nota (Código Florestal - Lei n.º 12.651/2012):

Para os efeitos desta lei, entende-se por APP a área protegida, coberta ou não por vegetação nativa, com a função ambiental de preservar os recursos hídricos, a paisagem, a estabilidade geológica e a biodiversidade, facilitar o fluxo gênico de fauna e flora, proteger o solo e assegurar o bem-estar das populações humanas, estabelecidas no art. 4º da referida Lei, como por exemplo restingas, como estabilizadoras de dunas, ou manguezais.

Se sim, especifique abaixo os tipos de APPs presentes e suas áreas aproximadas em m²:

Faixa de areia com 15.486 m², incluindo margem de rio (Rio Jacuecanga)

3. A praia possui algum tipo de certificação de qualidade?

Se sim, especifique a seguir esta certificação:

4. Qual o tipo de orla predominante nesta praia?

Nota (MMA, 2006):

Classe A: baixíssima ocupação, com paisagens com alto grau de originalidade e baixo potencial de poluição, podendo incluir orlas de interesse especial. São trechos de orla onde a preservação e conservação das características e funções naturais devem ser priorizadas.

Classe B: orlas que apresentam de baixo a médio adensamento de construções e população residente, com indícios de ocupação recente, paisagens parcialmente antropizadas e médio potencial de poluição, podendo incluir orlas de interesse especial. São trechos do litoral onde os usos são compatíveis com a conservação da qualidade ambiental e os que tragam baixo potencial de impacto, devem ser estimulados.

Classe C: apresenta médio a alto adensamento de construções e populações residentes, com paisagens antropizadas, multiplicidade de usos e alto potencial de poluição sanitária, estética, sonora e/ou visual, podendo incluir orlas de interesse especial. São trechos de orla onde os usos não podem ser exigentes quanto aos padrões de qualidade, sendo, portanto, locais com alto potencial impactante, inclusive para seus entornos.

5. A praia possui informações sobre o ambiente, uso responsável e segurança?

Nota:

Por exemplo, avisos, sinalizações, centro de informações turísticas, materiais digitais e/ou impressos, entre outros.

Se sim, encaminhe fotos de comprovação via e-mail à SPU (nugep-spu@planejamento.gov.br) com o título: "UF_nome do município_nome da praia_5"

6. Há presença de atividades em dissonância com o uso público da praia?

Nota:

Por exemplo, estacionamento para veículos sobre a faixa de areia, dunas e/ou vegetação de restinga, ocupação não regulamentada da faixa de areia por mesas e cadeiras de terceiros, uso da praia por ambulantes e/ou quiosques não autorizados, dentre outros.

Se sim, informe abaixo quais são estas atividades:

7. O Município desenvolve ações de conscientização e capacitação sobre a problemática do Lixo no Mar para os comerciantes que atuam nesta praia?

Se sim, descreva abaixo estas ações:

8. A praia apresenta ou já apresentou processos de erosão costeira?

Se sim, especifique a seguir a periodicidade e a área da praia mais atingida por estes processos erosivos:

Se sim, especifique a seguir o número de pessoas afetadas por estes processos erosivos:

Se sim, especifique a seguir o valor, em reais, dos danos materiais decorrentes destes processos erosivos:

ACESSO PÚBLICO

9. A praia possui acesso para pedestres?

Se sim, especifique a seguir a quantidade de acessos para pedestres:

1

Descreva abaixo o tipo de acesso:

O acesso à praia se dá através do logradouro.

10. A praia possui acesso para portadores de necessidades especiais?

Se sim, especifique a seguir a quantidade de acessos para portadores de necessidades especiais:

Descreva abaixo o tipo de acesso:

11. A praia possui acesso para veículos de resgate?

Se sim, especifique a seguir a quantidade de acessos na praia para veículos de resgate:

INFRAESTRUTURA, SERVIÇOS E EQUIPAMENTOS TURÍSTICOS

12. Que tipo de estrutura existe para proteger as Áreas de Preservação Permanente (APPs) do pisoteamento por pedestres, ambulantes e demais usuários?

Se há outros tipos de estruturas de proteção às APPs, especifique abaixo:

13. A praia possui estruturas de apoio às atividades de pesca artesanal?

Se sim, especifique abaixo o tipo de estrutura presente:

[Empty text box]

14. A praia possui guarda-vidas?

Se sim, informe a seguir a distância entre as bases operacionais:

[Empty text box] km

15. Qual a frequência da presença dos guarda-vidas nesta praia?

Se há outros tipos de frequência, especifique abaixo:

[Empty text box]

16. Há banheiros públicos na área objeto do TAGP?

17. Qual o tipo de coleta de resíduos sólidos existente na área objeto do TAGP?

18. Qual a periodicidade da coleta de resíduos sólidos na área objeto do TAGP?

Se há outros tipos de periodicidade, especifique abaixo:

A coleta é feita 3 vezes na semana (terça, quinta e sábado)

A coleta é feita 3 vezes na semana (terça, quinta e sábado).

19. Informe abaixo qual o tipo de lixeira utilizada nesta praia.

Encaminhe fotos de comprovação via e-mail à SPU (nugep-spu@planejamento.gov.br) com o título: "UF_nome do município_nome da praia_19"

20. Qual o volume comportado por cada lixeira utilizada nesta praia?

21. A praia possui limpeza mecânica?

Se sim, especifique a seguir o equipamento utilizado:

22. A praia possui análises de balneabilidade?

23. Qual a periodicidade das análises de balneabilidade nesta praia?

Se há outros tipos de periodicidade, especifique abaixo:

Mensal, feita pelo Instituto Estadual do Ambiente, cujo boletim é disponibilizado no portal da Prefeitura Municipal de Angra dos Reis.

24. Qual é a classificação predominante de balneabilidade na praia?

Nota (CETESB):

Má: praias classificadas como impróprias em porcentagem de tempo igual ou superior a 50% do ano.

Regular: praias classificadas como impróprias em porcentagem inferior a 50% do ano.

Boa: praias próprias em 100% do ano, exceto as classificadas como excelentes em 100% do ano.


Ótima: praias classificadas como excelentes 100% do ano.

25. O Município realiza alguma ação para melhoria na qualidade da água para banho desta praia?

Se sim, especifique a seguir quais são estas ações:

26. As informações de balneabilidade são disponibilizadas na praia aos usuários?

Se sim, especifique abaixo como é feita esta disponibilização:



27. Qual a largura média da faixa de areia nesta praia? km
28. Qual a estimativa do número de usuários/banhistas na praia em um dia na **baixa temporada**?
29. Qual a estimativa do número de usuários/banhistas na praia em um dia na **alta temporada**?
30. Qual a densidade de ocupação média da faixa de areia nesta praia durante a alta temporada?

Nota (EMBRATUR, 1975):

Categoria A: acima de 15m² por banhista.

Pouco densa, geralmente recebe equipamentos de alta categoria. Praias comumente de pequeno porte e beleza intensa.

Categoria B: de 6 a 15 m² por banhista.

Densidade ocupacional média, permitindo maior flexibilidade na ocupação da área.

Categoria C: até 5 m² por banhista.

Praias destinadas à ocupação em massa. Geralmente possuem grandes extensões e estão localizadas nas proximidades de grandes centros urbanos.

31. Nesta praia, área de bem de uso comum do povo, existem **quiosques e/ou barracas fixas ou estruturas similares**?

Se sim, o Município autorizou estes usos?

Se sim, especifique abaixo as informações sobre estas autorizações:

Estrutura	Data de início e fim da permanência na praia	Número da autorização	Quantidade de autorizações deste tipo na mesma autorização

Nota:

Se houver necessidade de mais espaço para preenchimento, encaminhe tabela com as mesmas informações via e-mail à SPU (nugep-spu@planejamento.gov.br) com o título: "UF_nome do município_nome da praia_31"

32. Neste ano, o Município permitiu o uso desta praia, área de bem de uso comum do povo, **por estruturas como arenas ou palanques para a prática de esportes, apresentações, práticas religiosas ou similares?**

Se sim, especifique abaixo as informações sobre estas permissões:

Estrutura	Data de início e fim da permanência na praia	Número da permissão	Quantidade de permissões deste tipo na mesma permissão

Nota:

Se houver necessidade de mais espaço para preenchimento, encaminhe tabela com as mesmas informações via e-mail à SPU (nugep-spu@planejamento.gov.br) com o título: "UF_nome do município_nome da praia_32"

33. Neste ano, o Município autorizou o uso desta praia, área de bem de uso comum do povo, por estruturas móveis?

Nota:

Por exemplo, tendas para aluguel de cadeiras e/ou guardas-sol, dentre outros.

Se sim, especifique abaixo as informações sobre estas permissões:

Estrutura	Data de início e fim da permanência na praia	Número da autorização	Quantidade de autorizações deste tipo na mesma autorização

Nota:
 Se houver necessidade de mais espaço para preenchimento, encaminhe tabela com as mesmas informações via e-mail à SPU (nugep-spu@planejamento.gov.br)
 com o título: "UF_nome do município_nome da praia_33"

34. Neste ano, o Município autorizou a construção de infraestruturas, tais como: banheiros, centros de visitantes, biblioteca

pública, dentre outros na área objeto do TAGP desta praia?

Se sim, especifique abaixo as informações sobre estas construções:

Construções	Quantidade	Número de aprovação da SPU

Nota:

Se houver necessidade de mais espaço para preenchimento, encaminhe tabela com as mesmas informações via e-mail à SPU (nugep-spu@planejamento.gov.br) com o título: "UF_ nome do município_ nome da praia_34"

Encaminhe um croqui simples da praia, por exemplo, uma imagem com visualização aérea, contendo a localização das estruturas

listadas nos indicadores 30 a 33 via e-mail à SPU (nugap-spu@planejamento.gov.br) com o título:
"UF_nome do município_nome da praia_número do indicador"

35. Neste ano, foram realizadas obras de infraestrutura urbana, turística ou de interesse social na área objeto do TAGP desta praia

Se sim, especifique abaixo as informações sobre estas obras:

Obra	Finalidade	Quantidade	Número de aprovação da SPU

Nota:

Se houver necessidade de mais espaço para preenchimento, encaminhe tabela com as mesmas informações via e-mail à SPU (nugap-spu@planejamento.gov.br)

Nota:

Se houver necessidade de mais espaço para preenchimento, encaminhe tabela com as mesmas informações via e-mail à SPU (nugep-spu@planejamento.gov.br) com o título: "UF_nome do município_nome da praia_38"

Se sim, encaminhe fotos de comprovação das ações de publicidade existentes via e-mail à SPU (nugep-spu@planejamento.gov.br) com o título: "UF_nome município_nome da praia_38"

39. Neste ano, foram apontadas irregularidades pela SPU a nível federal ou estadual na área objeto do TAGP desta praia:

Se sim, especifique a seguir a quantidade de irregularidades:

Especifique abaixo os tipos de irregularidades:

Especifique a seguir a quantidade de irregularidades **que foram corrigidas e/ou adequadas**:


Especifique os tipos de irregularidades **que foram corrigidas e/ou adequadas**:

40. Indique o número de demolições realizadas neste ano na área objeto do TAGP:

41. Indique o número de remoções realizadas neste ano na área objeto do TAGP:

42. A praia recebeu algum financiamento para implantação de projetos urbanísticos e/ou turísticos?

Se sim, especifique a seguir este(s) financiamento(s):



43. *Por favor, encaminhe um mapa esquemático da praia contendo os itens apontados neste questionário.
Envie via e-mail à SPU (nugep-spu@planejamento.gov.br) com o título: "UF_nome do município_nome da praia_43"*



Ministério do Planejamento, Desenvolvimento e Gestão
Secretaria do Patrimônio da União (SPU)

RELATÓRIO DE GESTÃO DE PRAIAS MARÍTIMAS URBANAS

Nome da praia:

Praia da Monsuaba

AMBIENTAL

1. Há Unidade(s) de Conservação (UC) no entorno de até 3 km da praia?

Se sim, informe a seguir a quantidade de UCs:

1

Se sim, especifique abaixo as informações sobre cada UC:

Nome da UC	Categoria (conforme arts. 8º e 14º da Lei Nº 9.985/2000)	Esfera de gestão (Federal, Estadual ou Municipal)	Distância da praia (km)
Apa Tamoios	Área de Proteção Ambiental	Estadual	0

2. A praia possui trecho de Área de Preservação Permanente (APP)?

Nota (Código Florestal - Lei n.º 12.651/2012):

Para os efeitos desta lei, entende-se por APP a área protegida, coberta ou não por vegetação nativa, com a função ambiental de preservar os recursos hídricos, a paisagem, a estabilidade geológica e a biodiversidade, facilitar o fluxo gênico de fauna e flora, proteger o solo e assegurar o bem-estar das populações humanas, estabelecidas no art. 4º da referida Lei, como por exemplo restingas, como estabilizadoras de dunas, ou manguezais.

Se sim, especifique abaixo os tipos de APPs presentes e suas áreas aproximadas em m²:

Faixa de areia com 18.667 m², incluindo desembocadura de pequenos cursos d'água

3. A praia possui algum tipo de certificação de qualidade?

Se sim, especifique a seguir esta certificação:

4. Qual o tipo de orla predominante nesta praia?

Nota (MMA, 2006):

Classe A: baixíssima ocupação, com paisagens com alto grau de originalidade e baixo potencial de poluição, podendo incluir orlas de interesse especial. São trechos de orla onde a preservação e conservação das características e funções naturais devem ser priorizadas.

Classe B: orlas que apresentam de baixo a médio adensamento de construções e população residente, com indícios de ocupação recente, paisagens parcialmente antropizadas e médio potencial de poluição, podendo incluir orlas de interesse especial. São trechos do litoral onde os usos são compatíveis com a conservação da qualidade ambiental e os que tragam baixo potencial de impacto, devem ser estimulados.

Classe C: apresenta médio a alto adensamento de construções e populações residentes, com paisagens antropizadas, multiplicidade de usos e alto potencial de poluição sanitária, estética, sonora e/ou visual, podendo incluir orlas de interesse especial. São trechos de orla onde os usos não podem ser exigentes quanto aos padrões de qualidade, sendo, portanto, locais com alto potencial impactante, inclusive para seus entornos.

5. A praia possui informações sobre o ambiente, uso responsável e segurança?

Nota:

Por exemplo, avisos, sinalizações, centro de informações turísticas, materiais digitais e/ou impressos, entre outros.

Se sim, encaminhe fotos de comprovação via e-mail à SPU (nugep-spu@planejamento.gov.br) com o título: "UF_nome do município_nome da praia_5"

6. Há presença de atividades em dissonância com o uso público da praia?

Nota:

Por exemplo, estacionamento para veículos sobre a faixa de areia, dunas e/ou vegetação de restinga, ocupação não regulamentada da faixa de areia por mesas e cadeiras de terceiros, uso da praia por ambulantes e/ou quiosques não autorizados, dentre outros.

Se sim, informe abaixo quais são estas atividades:

7. O Município desenvolve ações de conscientização e capacitação sobre a problemática do Lixo no Mar para os comerciantes que atuam nesta praia?

Se sim, descreva abaixo estas ações:

8. A praia apresenta ou já apresentou processos de erosão costeira?

Se sim, especifique a seguir a periodicidade e a área da praia mais atingida por estes processos erosivos:

Se sim, especifique a seguir o número de pessoas afetadas por estes processos erosivos:

Se sim, especifique a seguir o valor, em reais, dos danos materiais decorrentes destes processos erosivos:

ACESSO PÚBLICO

9. A praia possui acesso para pedestres?

Se sim, especifique a seguir a quantidade de acessos para pedestres:

5

Descreva abaixo o tipo de acesso:

O acesso se dá através do logradouro

10. A praia possui acesso para portadores de necessidades especiais?

Se sim, especifique a seguir a quantidade de acessos para portadores de necessidades especiais:

Descreva abaixo o tipo de acesso:

11. A praia possui acesso para veículos de resgate?

Se sim, especifique a seguir a quantidade de acessos na praia para veículos de resgate:

INFRAESTRUTURA, SERVIÇOS E EQUIPAMENTOS TURÍSTICOS

12. Que tipo de estrutura existe para proteger as Áreas de Preservação Permanente (APPs) do pisoteamento por pedestres, ambulantes e demais usuários?

Se há outros tipos de estruturas de proteção às APPs, especifique abaixo:

13. A praia possui estruturas de apoio às atividades de pesca artesanal?

Se sim, especifique abaixo o tipo de estrutura presente:

[Empty text box]

14. A praia possui guarda-vidas?

Se sim, informe a seguir a distância entre as bases operacionais:

[Empty text box] km

15. Qual a frequência da presença dos guarda-vidas nesta praia?

Se há outros tipos de frequência, especifique abaixo:

[Empty text box]

16. Há banheiros públicos na área objeto do TAGP?

17. Qual o tipo de coleta de resíduos sólidos existente na área objeto do TAGP?

18. Qual a periodicidade da coleta de resíduos sólidos na área objeto do TAGP?

Se há outros tipos de periodicidade, especifique abaixo:

A coleta é feita 2 vezes na semana

A coleta é feita 5 vezes na semana.

19. Informe abaixo qual o tipo de lixeira utilizada nesta praia.

Encaminhe fotos de comprovação via e-mail à SPU (nugep-spu@planejamento.gov.br) com o título: "UF_nome do município_nome da praia_19"

20. Qual o volume comportado por cada lixeira utilizada nesta praia?

21. A praia possui limpeza mecânica?

Se sim, especifique a seguir o equipamento utilizado:

22. A praia possui análises de balneabilidade?

23. Qual a periodicidade das análises de balneabilidade nesta praia?

Se há outros tipos de periodicidade, especifique abaixo:

Mensal, feita pelo Instituto Estadual do Ambiente, cujo boletim é disponibilizado no portal da Prefeitura Municipal de Angra dos Reis.

24. Qual é a classificação predominante de balneabilidade na praia?

Nota (CETESB):

Má: praias classificadas como impróprias em porcentagem de tempo igual ou superior a 50% do ano.

Regular: praias classificadas como impróprias em porcentagem inferior a 50% do ano.

Boa: praias próprias em 100% do ano, exceto as classificadas como excelentes em 100% do ano.


Ótima: praias classificadas como excelentes 100% do ano.

25. O Município realiza alguma ação para melhoria na qualidade da água para banho desta praia?

Se sim, especifique a seguir quais são estas ações:

26. As informações de balneabilidade são disponibilizadas na praia aos usuários?

Se sim, especifique abaixo como é feita esta disponibilização:



27. Qual a largura média da faixa de areia nesta praia? km
28. Qual a estimativa do número de usuários/banhistas na praia em um dia na **baixa temporada**?
29. Qual a estimativa do número de usuários/banhistas na praia em um dia na **alta temporada**?
30. Qual a densidade de ocupação média da faixa de areia nesta praia durante a alta temporada?

Nota (EMBRATUR, 1975):

Categoria A: acima de 15m² por banhista.

Pouco densa, geralmente recebe equipamentos de alta categoria. Praias comumente de pequeno porte e beleza intensa.

Categoria B: de 6 a 15 m² por banhista.

Densidade ocupacional média, permitindo maior flexibilidade na ocupação da área.

Categoria C: até 5 m² por banhista.

Praias destinadas à ocupação em massa. Geralmente possuem grandes extensões e estão localizadas nas proximidades de grandes centros urbanos.

31. Nesta praia, área de bem de uso comum do povo, existem **quiosques e/ou barracas fixas ou estruturas similares**?

Se sim, o Município autorizou estes usos?

Se sim, especifique abaixo as informações sobre estas autorizações:

Estrutura	Data de início e fim da permanência na praia	Número da autorização	Quantidade de autorizações deste tipo na mesma autorização

Nota:

Se houver necessidade de mais espaço para preenchimento, encaminhe tabela com as mesmas informações via e-mail à SPU (nugsp-spu@planejamento.gov.br) com o título: "UF_nome do município_nome da praia_31"

32. Neste ano, o Município permitiu o uso desta praia, área de bem de uso comum do povo, **por estruturas como arenas ou palanques para a prática de esportes, apresentações, práticas religiosas ou similares?**

Se sim, especifique abaixo as informações sobre estas permissões:

Estrutura	Data de início e fim da permanência na praia	Número da autorização	Quantidade de autorizações deste tipo na mesma autorização

Nota:

Se houver necessidade de mais espaço para preenchimento, encaminhe tabela com as mesmas informações via e-mail à SPU (nugep-spu@planejamento.gov.br) com o título: "UF_nome do município_nome da praia_33"

34. Neste ano, o Município autorizou a construção de infraestruturas, tais como: banheiros, centros de visitantes, biblioteca

pública, dentre outros na área objeto do TAGP desta praia?

Se sim, especifique abaixo as informações sobre estas construções:

Construções	Quantidade	Número de aprovação da SPU

Nota:

Se houver necessidade de mais espaço para preenchimento, encaminhe tabela com as mesmas informações via e-mail à SPU (nugep-spu@planejamento.gov.br) com o título: "UF_nome do município_nome da praia_34"

Encaminhe um croqui simples da praia, por exemplo, uma imagem com visualização aérea, contendo a localização das estruturas

listadas nos indicadores 30 a 33 via e-mail à SPU (nugop-spu@planejamento.gov.br) com o título:
"UF_nome do município_nome da praia_número do indicador"

35. Neste ano, foram realizadas obras de infraestrutura urbana, turística ou de interesse social na área objeto do TAGP desta praia

Se sim, especifique abaixo as informações sobre estas obras:

Obra	Finalidade	Quantidade	Número de aprovação da SPU

Nota:

Se houver necessidade de mais espaço para preenchimento, encaminhe tabela com as mesmas informações via e-mail à SPU (nugop-spu@planejamento.gov.br)

Nota:

Se houver necessidade de mais espaço para preenchimento, encaminhe tabela com as mesmas informações via e-mail à SPU (nugep-spu@planejamento.gov.br) com o título: "UF_nome do município_nome da praia_38"

Se sim, encaminhe fotos de comprovação das ações de publicidade existentes via e-mail à SPU (nugep-spu@planejamento.gov.br) com o título: "UF_nome município_nome da praia_38"

39. Neste ano, foram apontadas irregularidades pela SPU a nível federal ou estadual na área objeto do TAGP desta praia:

Se sim, especifique a seguir a quantidade de irregularidades:

Especifique abaixo os tipos de irregularidades:

Especifique a seguir a quantidade de irregularidades **que foram corrigidas e/ou adequadas**:


Especifique os tipos de irregularidades **que foram corrigidas e/ou adequadas**:

40. Indique o número de demolições realizadas neste ano na área objeto do TAGP:

41. Indique o número de remoções realizadas neste ano na área objeto do TAGP:

42. A praia recebeu algum financiamento para implantação de projetos urbanísticos e/ou turísticos?

Se sim, especifique a seguir este(s) financiamento(s):



43. *Por favor, encaminhe um mapa esquemático da praia contendo os itens apontados neste questionário.
Envie via e-mail à SPU (nugep-spu@planejamento.gov.br) com o título: "UF_nome do município_nome da praia_43"*



Ministério do Planejamento, Desenvolvimento e Gestão
Secretaria do Patrimônio da União (SPU)

RELATÓRIO DE GESTÃO DE PRAIAS MARÍTIMAS URBANAS

Nome da praia:

Praia do Bonfim

AMBIENTAL

1. Há Unidade(s) de Conservação (UC) no entorno de até 3 km da praia?

Se sim, informe a seguir a quantidade de UCs:

1

Se sim, especifique abaixo as informações sobre cada UC:

Nome da UC	Categoria (conforme arts. 8º e 14º da Lei Nº 9.985/2000)	Esfera de gestão (Federal, Estadual ou Municipal)	Distância da praia (km)
Apa Tamoios	Área de Proteção Ambiental	Estadual	0

2. A praia possui trecho de Área de Preservação Permanente (APP)?

Nota (Código Florestal - Lei n.º 12.651/2012):

Para os efeitos desta lei, entende-se por APP a área protegida, coberta ou não por vegetação nativa, com a função ambiental de preservar os recursos hídricos, a paisagem, a estabilidade geológica e a biodiversidade, facilitar o fluxo gênico de fauna e flora, proteger o solo e assegurar o bem-estar das populações humanas, estabelecidas no art. 4º da referida Lei, como por exemplo restingas, como estabilizadoras de dunas, ou manguezais.

Se sim, especifique abaixo os tipos de APPs presentes e suas áreas aproximadas em m²:

Faixa de areia de 7.156 m²

3. A praia possui algum tipo de certificação de qualidade?

Se sim, especifique a seguir esta certificação:

4. Qual o tipo de orla predominante nesta praia?

Nota (MMA, 2006):

Classe A: baixíssima ocupação, com paisagens com alto grau de originalidade e baixo potencial de poluição, podendo incluir orlas de interesse especial. São trechos de orla onde a preservação e conservação das características e funções naturais devem ser priorizadas.

Classe B: orlas que apresentam de baixo a médio adensamento de construções e população residente, com indícios de ocupação recente, paisagens parcialmente antropizadas e médio potencial de poluição, podendo incluir orlas de interesse especial. São trechos do litoral onde os usos são compatíveis com a conservação da qualidade ambiental e os que tragam baixo potencial de impacto, devem ser estimulados.

Classe C: apresenta médio a alto adensamento de construções e populações residentes, com paisagens antropizadas, multiplicidade de usos e alto potencial de poluição sanitária, estética, sonora e/ou visual, podendo incluir orlas de interesse especial. São trechos de orla onde os usos não podem ser exigentes quanto aos padrões de qualidade, sendo, portanto, locais com alto potencial impactante, inclusive para seus entornos.

5. A praia possui informações sobre o ambiente, uso responsável e segurança?

Nota:

Por exemplo, avisos, sinalizações, centro de informações turísticas, materiais digitais e/ou impressos, entre outros.

Se sim, encaminhe fotos de comprovação via e-mail à SPU (nugep-spu@planejamento.gov.br) com o título: "UF_nome do município_nome da praia_5"

6. Há presença de atividades em dissonância com o uso público da praia?

Nota:

Por exemplo, estacionamento para veículos sobre a faixa de areia, dunas e/ou vegetação de restinga, ocupação não regulamentada da faixa de areia por mesas e cadeiras de terceiros, uso da praia por ambulantes e/ou quiosques não autorizados, dentre outros.

Se sim, informe abaixo quais são estas atividades:

7. O Município desenvolve ações de conscientização e capacitação sobre a problemática do Lixo no Mar para os comerciantes que atuam nesta praia?

Se sim, descreva abaixo estas ações:

8. A praia apresenta ou já apresentou processos de erosão costeira?

Se sim, especifique a seguir a periodicidade e a área da praia mais atingida por estes processos erosivos:

Se sim, especifique a seguir o número de pessoas afetadas por estes processos erosivos:

Se sim, especifique a seguir o valor, em reais, dos danos materiais decorrentes destes processos erosivos:

ACESSO PÚBLICO

9. A praia possui acesso para pedestres?

Se sim, especifique a seguir a quantidade de acessos para pedestres:

1

Descreva abaixo o tipo de acesso:

O acesso se dá através do logradouro principal.

10. A praia possui acesso para portadores de necessidades especiais?

Se sim, especifique a seguir a quantidade de acessos para portadores de necessidades especiais:

Descreva abaixo o tipo de acesso:

11. A praia possui acesso para veículos de resgate?

Se sim, especifique a seguir a quantidade de acessos na praia para veículos de resgate:

1

INFRAESTRUTURA, SERVIÇOS E EQUIPAMENTOS TURÍSTICOS

12. Que tipo de estrutura existe para proteger as Áreas de Preservação Permanente (APPs) do pisoteamento por pedestres, ambulantes e demais usuários?

Se há outros tipos de estruturas de proteção às APPs, especifique abaixo:

13. A praia possui estruturas de apoio às atividades de pesca artesanal?

Se sim, especifique abaixo o tipo de estrutura presente:

Cais público

14. A praia possui guarda-vidas?

Se sim, informe a seguir a distância entre as bases operacionais:

 km

15. Qual a frequência da presença dos guarda-vidas nesta praia?

Se há outros tipos de frequência, especifique abaixo:

16. Há banheiros públicos na área objeto do TAGP?

17. Qual o tipo de coleta de resíduos sólidos existente na área objeto do TAGP?

18. Qual a periodicidade da coleta de resíduos sólidos na área objeto do TAGP?

Se há outros tipos de periodicidade, especifique abaixo:

A coleta é feita 2 vezes na semana.

19. Informe abaixo qual o tipo de lixeira utilizada nesta praia.

Papeleira

Encaminhe fotos de comprovação via e-mail à SPU (nugep-spu@planejamento.gov.br) com o título: "UF_nome do município_nome da praia_19"

20. Qual o volume comportado por cada lixeira utilizada nesta praia?

50

L

21. A praia possui limpeza mecânica?

Se sim, especifique a seguir o equipamento utilizado:

22. A praia possui análises de balneabilidade?

23. Qual a periodicidade das análises de balneabilidade nesta praia?

Se há outros tipos de periodicidade, especifique abaixo:

Mensal, feita pelo Instituto Estadual do Ambiente, cujo boletim é disponibilizado no portal da Prefeitura Municipal de Angra dos Reis.

24. Qual é a classificação predominante de balneabilidade na praia?

Nota (CETESB):

Má: praias classificadas como impróprias em porcentagem de tempo igual ou superior a 50% do ano.

Regular: praias classificadas como impróprias em porcentagem inferior a 50% do ano.

Boa: praias próprias em 100% do ano, exceto as classificadas como excelentes em 100% do ano.


Ótima: praias classificadas como excelentes 100% do ano.

25. O Município realiza alguma ação para melhoria na qualidade da água para banho desta praia?

Se sim, especifique a seguir quais são estas ações:

26. As informações de balneabilidade são disponibilizadas na praia aos usuários?

Se sim, especifique abaixo como é feita esta disponibilização:



27. Qual a largura média da faixa de areia nesta praia? km
28. Qual a estimativa do número de usuários/banhistas na praia em um dia na **baixa temporada**?
29. Qual a estimativa do número de usuários/banhistas na praia em um dia na **alta temporada**?
30. Qual a densidade de ocupação média da faixa de areia nesta praia durante a alta temporada?

Nota (EMBRATUR, 1975):

Categoria A: acima de 15m² por banhista.

Pouco densa, geralmente recebe equipamentos de alta categoria. Praias comumente de pequeno porte e beleza intensa.

Categoria B: de 6 a 15 m² por banhista.

Densidade ocupacional média, permitindo maior flexibilidade na ocupação da área.

Categoria C: até 5 m² por banhista.

Praias destinadas à ocupação em massa. Geralmente possuem grandes extensões e estão localizadas nas proximidades de grandes centros urbanos.

31. Nesta praia, área de bem de uso comum do povo, existem **quiosques e/ou barracas fixas ou estruturas similares**?

Se sim, o Município autorizou estes usos?

Se sim, especifique abaixo as informações sobre estas autorizações:

Se sim, especifique abaixo as informações sobre estas permissões:

Estrutura	Data de início e fim da permanência na praia	Número da autorização	Quantidade de autorizações deste tipo na mesma autorização

Nota:

Se houver necessidade de mais espaço para preenchimento, encaminhe tabela com as mesmas informações via e-mail à SPU (nugep-spu@planejamento.gov.br) com o título: "UF_nome do município_nome da praia_33"

34. Neste ano, o Município autorizou a construção de infraestruturas, tais como: banheiros, centros de visitantes, biblioteca

pública, dentre outros na área objeto do TAGP desta praia?

Se sim, especifique abaixo as informações sobre estas construções:

Construções	Quantidade	Número de aprovação da SPU

Nota:

Se houver necessidade de mais espaço para preenchimento, encaminhe tabela com as mesmas informações via e-mail à SPU (nugep-spu@planejamento.gov.br) com o título: "UF_nome do município_nome da praia_34"

Encaminhe um croqui simples da praia, por exemplo, uma imagem com visualização aérea, contendo a localização das estruturas

Nota:

Se houver necessidade de mais espaço para preenchimento, encaminhe tabela com as mesmas informações via e-mail à SPU (nugep-spu@planejamento.gov.br) com o título: "UF_nome do município_nome da praia_38"

Se sim, encaminhe fotos de comprovação das ações de publicidade existentes via e-mail à SPU (nugep-spu@planejamento.gov.br) com o título: "UF_nome município_nome da praia_38"

39. Neste ano, foram apontadas irregularidades pela SPU a nível federal ou estadual na área objeto do TAGP desta praia:

Se sim, especifique a seguir a quantidade de irregularidades:

Especifique abaixo os tipos de irregularidades:

Especifique a seguir a quantidade de irregularidades **que foram corrigidas e/ou adequadas**:


Especifique os tipos de irregularidades **que foram corrigidas e/ou adequadas**:

40. Indique o número de demolições realizadas neste ano na área objeto do TAGP:

41. Indique o número de remoções realizadas neste ano na área objeto do TAGP:

42. A praia recebeu algum financiamento para implantação de projetos urbanísticos e/ou turísticos?

Se sim, especifique a seguir este(s) financiamento(s):



43. *Por favor, encaminhe um mapa esquemático da praia contendo os itens apontados neste questionário.
Envie via e-mail à SPU (nugep-spu@planejamento.gov.br) com o título: "UF_nome do município_nome da praia_43"*



Ministério do Planejamento, Desenvolvimento e Gestão
Secretaria do Patrimônio da União (SPU)

RELATÓRIO DE GESTÃO DE PRAIAS MARÍTIMAS URBANAS

Nome da praia:

Praia Grande

AMBIENTAL

1. Há Unidade(s) de Conservação (UC) no entorno de até 3 km da praia?

Se sim, informe a seguir a quantidade de UCs:

1

Se sim, especifique abaixo as informações sobre cada UC:

Nome da UC	Categoria (conforme arts. 8º e 14º da Lei Nº 9.985/2000)	Esfera de gestão (Federal, Estadual ou Municipal)	Distância da praia (km)
Apa Tamoios	Área de Proteção Ambiental	Estadual	0

2. A praia possui trecho de Área de Preservação Permanente (APP)?

Nota (Código Florestal - Lei n.º 12.651/2012):

Para os efeitos desta lei, entende-se por APP a área protegida, coberta ou não por vegetação nativa, com a função ambiental de preservar os recursos hídricos, a paisagem, a estabilidade geológica e a biodiversidade, facilitar o fluxo gênico de fauna e flora, proteger o solo e assegurar o bem-estar das populações humanas, estabelecidas no art. 4º da referida Lei, como por exemplo restingas, como estabilizadoras de dunas, ou manguezais.

Se sim, especifique abaixo os tipos de APPs presentes e suas áreas aproximadas em m²:

Faixa de areia de 10.150 m²

3. A praia possui algum tipo de certificação de qualidade?

Se sim, especifique a seguir esta certificação:

4. Qual o tipo de orla predominante nesta praia?

Nota (MMA, 2006):

Classe A: baixíssima ocupação, com paisagens com alto grau de originalidade e baixo potencial de poluição, podendo incluir orlas de interesse especial. São trechos de orla onde a preservação e conservação das características e funções naturais devem ser priorizadas.

Classe B: orlas que apresentam de baixo a médio adensamento de construções e população residente, com indícios de ocupação recente, paisagens parcialmente antropizadas e médio potencial de poluição, podendo incluir orlas de interesse especial. São trechos do litoral onde os usos são compatíveis com a conservação da qualidade ambiental e os que tragam baixo potencial de impacto, devem ser estimulados.

Classe C: apresenta médio a alto adensamento de construções e populações residentes, com paisagens antropizadas, multiplicidade de usos e alto potencial de poluição sanitária, estética, sonora e/ou visual, podendo incluir orlas de interesse especial. São trechos de orla onde os usos não podem ser exigentes quanto aos padrões de qualidade, sendo, portanto, locais com alto potencial impactante, inclusive para seus entornos.

5. A praia possui informações sobre o ambiente, uso responsável e segurança?

Nota:

Por exemplo, avisos, sinalizações, centro de informações turísticas, materiais digitais e/ou impressos, entre outros.

Se sim, encaminhe fotos de comprovação via e-mail à SPU (nugep-spu@planejamento.gov.br) com o título: "UF_nome do município_nome da praia_5"

6. Há presença de atividades em dissonância com o uso público da praia?

Nota:

Por exemplo, estacionamento para veículos sobre a faixa de areia, dunas e/ou vegetação de restinga, ocupação não regulamentada da faixa de areia por mesas e cadeiras de terceiros, uso da praia por ambulantes e/ou quiosques não autorizados, dentre outros.

Se sim, informe abaixo quais são estas atividades:

Mesas e cadeiras na faixa de areia

7. O Município desenvolve ações de conscientização e capacitação sobre a problemática do Lixo no Mar para os comerciantes que atuam nesta praia?

Se sim, descreva abaixo estas ações:

--

8. A praia apresenta ou já apresentou processos de erosão costeira?

Se sim, especifique a seguir a periodicidade e a área da praia mais atingida por estes processos erosivos:

Se sim, especifique a seguir o número de pessoas afetadas por estes processos erosivos:

Se sim, especifique a seguir o valor, em reais, dos danos materiais decorrentes destes processos erosivos:

ACESSO PÚBLICO

9. A praia possui acesso para pedestres?

Se sim, especifique a seguir a quantidade de acessos para pedestres:

1

Descreva abaixo o tipo de acesso:

Acesso pela estrada, através de uma rampa

10. A praia possui acesso para portadores de necessidades especiais?

Se sim, especifique a seguir a quantidade de acessos para portadores de necessidades especiais:

1

Descreva abaixo o tipo de acesso:

Rampa

11. A praia possui acesso para veículos de resgate?

Se sim, especifique a seguir a quantidade de acessos na praia para veículos de resgate:

INFRAESTRUTURA, SERVIÇOS E EQUIPAMENTOS TURÍSTICOS

12. Que tipo de estrutura existe para proteger as Áreas de Preservação Permanente (APPs) do pisoteamento por pedestres, ambulantes e demais usuários?

Se há outros tipos de estruturas de proteção às APPs, especifique abaixo:

13. A praia possui estruturas de apoio às atividades de pesca artesanal?

Se sim, especifique abaixo o tipo de estrutura presente:

Cais público

[Empty text box]

14. A praia possui guarda-vidas?

Se sim, informe a seguir a distância entre as bases operacionais:

[Empty text box] km

15. Qual a frequência da presença dos guarda-vidas nesta praia?

Se há outros tipos de frequência, especifique abaixo:

[Empty text box]

16. Há banheiros públicos na área objeto do TAGP?

17. Qual o tipo de coleta de resíduos sólidos existente na área objeto do TAGP?

18. Qual a periodicidade da coleta de resíduos sólidos na área objeto do TAGP?

Se há outros tipos de periodicidade, especifique abaixo:

[Empty text box]

A coleta é feita 2 vezes na semana

A coleta é feita 2 vezes na semana.

19. Informe abaixo qual o tipo de lixeira utilizada nesta praia.

Contêiner

Encaminhe fotos de comprovação via e-mail à SPU (nugep-spu@planejamento.gov.br) com o título: "UF_nome do município_nome da praia_19"

20. Qual o volume comportado por cada lixeira utilizada nesta praia?

120

L

21. A praia possui limpeza mecânica?

Se sim, especifique a seguir o equipamento utilizado:

22. A praia possui análises de balneabilidade?

23. Qual a periodicidade das análises de balneabilidade nesta praia?

Se há outros tipos de periodicidade, especifique abaixo:

Mensal, feita pelo Instituto Estadual do Ambiente, cujo boletim é disponibilizado no portal da Prefeitura Municipal de Angra dos Reis.

24. Qual é a classificação predominante de balneabilidade na praia?

Nota (CETESB):

Má: praias classificadas como impróprias em porcentagem de tempo igual ou superior a 50% do ano.

Regular: praias classificadas como impróprias em porcentagem inferior a 50% do ano.

Boa: praias próprias em 100% do ano, exceto as classificadas como excelentes em 100% do ano.


Ótima: praias classificadas como excelentes 100% do ano.

25. O Município realiza alguma ação para melhoria na qualidade da água para banho desta praia?

Se sim, especifique a seguir quais são estas ações:

26. As informações de balneabilidade são disponibilizadas na praia aos usuários?

Se sim, especifique abaixo como é feita esta disponibilização:



27. Qual a largura média da faixa de areia nesta praia? km
28. Qual a estimativa do número de usuários/banhistas na praia em um dia na **baixa temporada**?
29. Qual a estimativa do número de usuários/banhistas na praia em um dia na **alta temporada**?
30. Qual a densidade de ocupação média da faixa de areia nesta praia durante a alta temporada?

Nota (EMBRATUR, 1975):

Categoria A: acima de 15m² por banhista.

Pouco densa, geralmente recebe equipamentos de alta categoria. Praias comumente de pequeno porte e beleza intensa.

Categoria B: de 6 a 15 m² por banhista.

Densidade ocupacional média, permitindo maior flexibilidade na ocupação da área.

Categoria C: até 5 m² por banhista.

Praias destinadas à ocupação em massa. Geralmente possuem grandes extensões e estão localizadas nas proximidades de grandes centros urbanos.

31. Nesta praia, área de bem de uso comum do povo, existem **quiosques e/ou barracas fixas ou estruturas similares**?

Se sim, o Município autorizou estes usos?

Se sim, especifique abaixo as informações sobre estas autorizações:

Se sim, especifique abaixo as informações sobre estas permissões:

Estrutura	Data de início e fim da permanência na praia	Número da permissão	Quantidade de permissões deste tipo na mesma permissão

Nota:

Se houver necessidade de mais espaço para preenchimento, encaminhe tabela com as mesmas informações via e-mail à SPU (nugep-spu@planejamento.gov.br) com o título: "UF_nome do município_nome da praia_32"

33. Neste ano, o Município autorizou o uso desta praia, área de bem de uso comum do povo, **por estruturas móveis?**

Nota:

Por exemplo, tendas para aluguel de cadeiras e/ou guardas-sol, dentre outros.

Nota:

Se houver necessidade de mais espaço para preenchimento, encaminhe tabela com as mesmas informações via e-mail à SPU (nugep-spu@planejamento.gov.br) com o título: "UF_nome do município_nome da praia_38"

Se sim, encaminhe fotos de comprovação das ações de publicidade existentes via e-mail à SPU (nugep-spu@planejamento.gov.br) com o título: "UF_nome município_nome da praia_38"

39. Neste ano, foram apontadas irregularidades pela SPU a nível federal ou estadual na área objeto do TAGP desta praia:

Se sim, especifique a seguir a quantidade de irregularidades:

Especifique abaixo os tipos de irregularidades:

Especifique a seguir a quantidade de irregularidades **que foram corrigidas e/ou adequadas**:


Especifique os tipos de irregularidades **que foram corrigidas e/ou adequadas**:

40. Indique o número de demolições realizadas neste ano na área objeto do TAGP:

41. Indique o número de remoções realizadas neste ano na área objeto do TAGP:

42. A praia recebeu algum financiamento para implantação de projetos urbanísticos e/ou turísticos?

Se sim, especifique a seguir este(s) financiamento(s):



43. *Por favor, encaminhe um mapa esquemático da praia contendo os itens apontados neste questionário.
Envie via e-mail à SPU (nugep-spu@planejamento.gov.br) com o título: "UF_nome do município_nome da praia_43"*



Ministério do Planejamento, Desenvolvimento e Gestão
Secretaria do Patrimônio da União (SPU)

RELATÓRIO DE GESTÃO DE PRAIAS MARÍTIMAS URBANAS

Nome da praia:

Praia da Enseada

AMBIENTAL

1. Há Unidade(s) de Conservação (UC) no entorno de até 3 km da praia?

Se sim, informe a seguir a quantidade de UCs:

1

Se sim, especifique abaixo as informações sobre cada UC:

Nome da UC	Categoria (conforme arts. 8º e 14º da Lei Nº 9.985/2000)	Esfera de gestão (Federal, Estadual ou Municipal)	Distância da praia (km)
Apa Tamoios	Área de Proteção Ambiental	Estadual	0

2. A praia possui trecho de Área de Preservação Permanente (APP)?

Nota (Código Florestal - Lei n.º 12.651/2012):

Para os efeitos desta lei, entende-se por APP a área protegida, coberta ou não por vegetação nativa, com a função ambiental de preservar os recursos hídricos, a paisagem, a estabilidade geológica e a biodiversidade, facilitar o fluxo gênico de fauna e flora, proteger o solo e assegurar o bem-estar das populações humanas, estabelecidas no art. 4º da referida Lei, como por exemplo restingas, como estabilizadoras de dunas, ou manguezais.

Se sim, especifique abaixo os tipos de APPs presentes e suas áreas aproximadas em m²:

Faixa de areia de 5.532 m²

3. A praia possui algum tipo de certificação de qualidade?

Se sim, especifique a seguir esta certificação:

4. Qual o tipo de orla predominante nesta praia?

Nota (MMA, 2006):

Classe A: baixíssima ocupação, com paisagens com alto grau de originalidade e baixo potencial de poluição, podendo incluir orlas de interesse especial. São trechos de orla onde a preservação e conservação das características e funções naturais devem ser priorizadas.

Classe B: orlas que apresentam de baixo a médio adensamento de construções e população residente, com indícios de ocupação recente, paisagens parcialmente antropizadas e médio potencial de poluição, podendo incluir orlas de interesse especial. São trechos do litoral onde os usos são compatíveis com a conservação da qualidade ambiental e os que tragam baixo potencial de impacto, devem ser estimulados.

Classe C: apresenta médio a alto adensamento de construções e populações residentes, com paisagens antropizadas, multiplicidade de usos e alto potencial de poluição sanitária, estética, sonora e/ou visual, podendo incluir orlas de interesse especial. São trechos de orla onde os usos não podem ser exigentes quanto aos padrões de qualidade, sendo, portanto, locais com alto potencial impactante, inclusive para seus entornos.

5. A praia possui informações sobre o ambiente, uso responsável e segurança?

Nota:

Por exemplo, avisos, sinalizações, centro de informações turísticas, materiais digitais e/ou impressos, entre outros.

Se sim, encaminhe fotos de comprovação via e-mail à SPU (nugep-spu@planejamento.gov.br) com o título: "UF_nome do município_nome da praia_5"

6. Há presença de atividades em dissonância com o uso público da praia?

Nota:

Por exemplo, estacionamento para veículos sobre a faixa de areia, dunas e/ou vegetação de restinga, ocupação não regulamentada da faixa de areia por mesas e cadeiras de terceiros, uso da praia por ambulantes e/ou quiosques não autorizados, dentre outros.

Se sim, informe abaixo quais são estas atividades:

Construções em faixa de areia

7. O Município desenvolve ações de conscientização e capacitação sobre a problemática do Lixo no Mar para os comerciantes que atuam nesta praia?

Se sim, descreva abaixo estas ações:

8. A praia apresenta ou já apresentou processos de erosão costeira?

Se sim, especifique a seguir a periodicidade e a área da praia mais atingida por estes processos erosivos:

Se sim, especifique a seguir o número de pessoas afetadas por estes processos erosivos:

Se sim, especifique a seguir o valor, em reais, dos danos materiais decorrentes destes processos erosivos:

ACESSO PÚBLICO

9. A praia possui acesso para pedestres?

Se sim, especifique a seguir a quantidade de acessos para pedestres:

Descreva abaixo o tipo de acesso:

O acesso se dá a partir do logradouro principal. A praia é toda aberta, possuindo apenas uma calçada delimitando-a

10. A praia possui acesso para portadores de necessidades especiais?

Se sim, especifique a seguir a quantidade de acessos para portadores de necessidades especiais:

Descreva abaixo o tipo de acesso:

11. A praia possui acesso para veículos de resgate?

Se sim, especifique a seguir a quantidade de acessos na praia para veículos de resgate:

INFRAESTRUTURA, SERVIÇOS E EQUIPAMENTOS TURÍSTICOS

12. Que tipo de estrutura existe para proteger as Áreas de Preservação Permanente (APPs) do pisoteamento por pedestres, ambulantes e demais usuários?

Se há outros tipos de estruturas de proteção às APPs, especifique abaixo:

13. A praia possui estruturas de apoio às atividades de pesca artesanal?

Se sim, especifique abaixo o tipo de estrutura presente:

[Empty text box]

14. A praia possui guarda-vidas?

Se sim, informe a seguir a distância entre as bases operacionais:

[Empty text box] km

15. Qual a frequência da presença dos guarda-vidas nesta praia?

Se há outros tipos de frequência, especifique abaixo:

[Empty text box]

16. Há banheiros públicos na área objeto do TAGP?

17. Qual o tipo de coleta de resíduos sólidos existente na área objeto do TAGP?

18. Qual a periodicidade da coleta de resíduos sólidos na área objeto do TAGP?

Se há outros tipos de periodicidade, especifique abaixo:

A coleta é feita 2 vezes na semana

A coleta é feita 5 vezes na semana.

19. Informe abaixo qual o tipo de lixeira utilizada nesta praia.

Papeleira

Encaminhe fotos de comprovação via e-mail à SPU (nugep-spu@planejamento.gov.br) com o título: "UF_nome do município_nome da praia_19"

20. Qual o volume comportado por cada lixeira utilizada nesta praia?

50

L

21. A praia possui limpeza mecânica?

Se sim, especifique a seguir o equipamento utilizado:

22. A praia possui análises de balneabilidade?

23. Qual a periodicidade das análises de balneabilidade nesta praia?

Se há outros tipos de periodicidade, especifique abaixo:

Mensal, feita pelo Instituto Estadual do Ambiente, cujo boletim é disponibilizado no portal da Prefeitura Municipal de Angra dos Reis.

24. Qual é a classificação predominante de balneabilidade na praia?

Nota (CETESB):

Má: praias classificadas como impróprias em porcentagem de tempo igual ou superior a 50% do ano.

Regular: praias classificadas como impróprias em porcentagem inferior a 50% do ano.

Boa: praias próprias em 100% do ano, exceto as classificadas como excelentes em 100% do ano.


Ótima: praias classificadas como excelentes 100% do ano.

25. O Município realiza alguma ação para melhoria na qualidade da água para banho desta praia?

Se sim, especifique a seguir quais são estas ações:

26. As informações de balneabilidade são disponibilizadas na praia aos usuários?

Se sim, especifique abaixo como é feita esta disponibilização:



27. Qual a largura média da faixa de areia nesta praia? km
28. Qual a estimativa do número de usuários/banhistas na praia em um dia na **baixa temporada**?
29. Qual a estimativa do número de usuários/banhistas na praia em um dia na **alta temporada**?
30. Qual a densidade de ocupação média da faixa de areia nesta praia durante a alta temporada?

Nota (EMBRATUR, 1975):

Categoria A: acima de 15m² por banhista.

Pouco densa, geralmente recebe equipamentos de alta categoria. Praias comumente de pequeno porte e beleza intensa.

Categoria B: de 6 a 15 m² por banhista.

Densidade ocupacional média, permitindo maior flexibilidade na ocupação da área.

Categoria C: até 5 m² por banhista.

Praias destinadas à ocupação em massa. Geralmente possuem grandes extensões e estão localizadas nas proximidades de grandes centros urbanos.

31. Nesta praia, área de bem de uso comum do povo, existem **quiosques e/ou barracas fixas ou estruturas similares**?

Se sim, o Município autorizou estes usos?

Se sim, especifique abaixo as informações sobre estas autorizações:

Estrutura	Data de início e fim da permanência na praia	Número da autorização	Quantidade de autorizações deste tipo na mesma autorização

Nota:

Se houver necessidade de mais espaço para preenchimento, encaminhe tabela com as mesmas informações via e-mail à SPU (nugep-spu@planejamento.gov.br) com o título: "UF_nome do município_nome da praia_31"

32. Neste ano, o Município permitiu o uso desta praia, área de bem de uso comum do povo, **por estruturas como arenas ou palanques para a prática de esportes, apresentações, práticas religiosas ou similares?**

Nota:

Se houver necessidade de mais espaço para preenchimento, encaminhe tabela com as mesmas informações via e-mail à SPU (nugep-spu@planejamento.gov.br) com o título: "UF_nome do município_nome da praia_38"

Se sim, encaminhe fotos de comprovação das ações de publicidade existentes via e-mail à SPU (nugep-spu@planejamento.gov.br) com o título: "UF_nome município_nome da praia_38"

39. Neste ano, foram apontadas irregularidades pela SPU a nível federal ou estadual na área objeto do TAGP desta praia:

Se sim, especifique a seguir a quantidade de irregularidades:

Especifique abaixo os tipos de irregularidades:

Especifique a seguir a quantidade de irregularidades **que foram corrigidas e/ou adequadas**:


Especifique os tipos de irregularidades **que foram corrigidas e/ou adequadas**:

40. Indique o número de demolições realizadas neste ano na área objeto do TAGP:

41. Indique o número de remoções realizadas neste ano na área objeto do TAGP:

42. A praia recebeu algum financiamento para implantação de projetos urbanísticos e/ou turísticos?

Se sim, especifique a seguir este(s) financiamento(s):



43. *Por favor, encaminhe um mapa esquemático da praia contendo os itens apontados neste questionário.
Envie via e-mail à SPU (nugep-spu@planejamento.gov.br) com o título: "UF_nome do município_nome da praia_43"*



Ministério do Planejamento, Desenvolvimento e Gestão
Secretaria do Patrimônio da União (SPU)

RELATÓRIO DE GESTÃO DE PRAIAS MARÍTIMAS URBANAS

Nome da praia:

Praia da Itinga

AMBIENTAL

1. Há Unidade(s) de Conservação (UC) no entorno de até 3 km da praia?

Se sim, informe a seguir a quantidade de UCs:

1

Se sim, especifique abaixo as informações sobre cada UC:

Nome da UC	Categoria (conforme arts. 8º e 14º da Lei Nº 9.985/2000)	Esfera de gestão (Federal, Estadual ou Municipal)	Distância da praia (km)
Apa Tamoios	Área de Proteção Ambiental	Estadual	0

2. A praia possui trecho de Área de Preservação Permanente (APP)?

Nota (Código Florestal - Lei n.º 12.651/2012):

Para os efeitos desta lei, entende-se por APP a área protegida, coberta ou não por vegetação nativa, com a função ambiental de preservar os recursos hídricos, a paisagem, a estabilidade geológica e a biodiversidade, facilitar o fluxo gênico de fauna e flora, proteger o solo e assegurar o bem-estar das populações humanas, estabelecidas no art. 4º da referida Lei, como por exemplo restingas, como estabilizadoras de dunas, ou manguezais.

Se sim, especifique abaixo os tipos de APPs presentes e suas áreas aproximadas em m²:

Faixa de areia de 11.593 m² e área de manguezal de 29.593 m²

3. A praia possui algum tipo de certificação de qualidade?

Se sim, especifique a seguir esta certificação:

4. Qual o tipo de orla predominante nesta praia?

Nota (MMA, 2006):

Classe A: baixíssima ocupação, com paisagens com alto grau de originalidade e baixo potencial de poluição, podendo incluir orlas de interesse especial. São trechos de orla onde a preservação e conservação das características e funções naturais devem ser priorizadas.

Classe B: orlas que apresentam de baixo a médio adensamento de construções e população residente, com indícios de ocupação recente, paisagens parcialmente antropizadas e médio potencial de poluição, podendo incluir orlas de interesse especial. São trechos do litoral onde os usos são compatíveis com a conservação da qualidade ambiental e os que tragam baixo potencial de impacto, devem ser estimulados.

Classe C: apresenta médio a alto adensamento de construções e populações residentes, com paisagens antropizadas, multiplicidade de usos e alto potencial de poluição sanitária, estética, sonora e/ou visual, podendo incluir orlas de interesse especial. São trechos de orla onde os usos não podem ser exigentes quanto aos padrões de qualidade, sendo, portanto, locais com alto potencial impactante, inclusive para seus entornos.

5. A praia possui informações sobre o ambiente, uso responsável e segurança?

Nota:

Por exemplo, avisos, sinalizações, centro de informações turísticas, materiais digitais e/ou impressos, entre outros.

Se sim, encaminhe fotos de comprovação via e-mail à SPU (nugep-spu@planejamento.gov.br) com o título: "UF_nome do município_nome da praia_5"

6. Há presença de atividades em dissonância com o uso público da praia?

Nota:

Por exemplo, estacionamento para veículos sobre a faixa de areia, dunas e/ou vegetação de restinga, ocupação não regulamentada da faixa de areia por mesas e cadeiras de terceiros, uso da praia por ambulantes e/ou quiosques não autorizados, dentre outros.

Se sim, informe abaixo quais são estas atividades:

Construções em faixa de areia

7. O Município desenvolve ações de conscientização e capacitação sobre a problemática do Lixo no Mar para os comerciantes que atuam nesta praia?

Se sim, descreva abaixo estas ações:

8. A praia apresenta ou já apresentou processos de erosão costeira?

Se sim, especifique a seguir a periodicidade e a área da praia mais atingida por estes processos erosivos:

Se sim, especifique a seguir o número de pessoas afetadas por estes processos erosivos:

Se sim, especifique a seguir o valor, em reais, dos danos materiais decorrentes destes processos erosivos:

ACESSO PÚBLICO

9. A praia possui acesso para pedestres?

Se sim, especifique a seguir a quantidade de acessos para pedestres:

Descreva abaixo o tipo de acesso:

O acesso se dá a partir do logradouro principal. A praia é toda aberta, possuindo apenas uma calçada delimitando-a.

10. A praia possui acesso para portadores de necessidades especiais?

Se sim, especifique a seguir a quantidade de acessos para portadores de necessidades especiais:

Descreva abaixo o tipo de acesso:

11. A praia possui acesso para veículos de resgate?

Se sim, especifique a seguir a quantidade de acessos na praia para veículos de resgate:

INFRAESTRUTURA, SERVIÇOS E EQUIPAMENTOS TURÍSTICOS

12. Que tipo de estrutura existe para proteger as Áreas de Preservação Permanente (APPs) do pisoteamento por pedestres, ambulantes e demais usuários?

Se há outros tipos de estruturas de proteção às APPs, especifique abaixo:

13. A praia possui estruturas de apoio às atividades de pesca artesanal?

Se sim, especifique abaixo o tipo de estrutura presente:

[Empty text box]

14. A praia possui guarda-vidas?

Se sim, informe a seguir a distância entre as bases operacionais:

[Empty text box] km

15. Qual a frequência da presença dos guarda-vidas nesta praia?

Se há outros tipos de frequência, especifique abaixo:

[Empty text box]

16. Há banheiros públicos na área objeto do TAGP?

17. Qual o tipo de coleta de resíduos sólidos existente na área objeto do TAGP?

18. Qual a periodicidade da coleta de resíduos sólidos na área objeto do TAGP?

Se há outros tipos de periodicidade, especifique abaixo:

A coleta é feita 2 vezes na semana

A coleta é feita 5 vezes na semana.

19. Informe abaixo qual o tipo de lixeira utilizada nesta praia.

Encaminhe fotos de comprovação via e-mail à SPU (nugep-spu@planejamento.gov.br) com o título: "UF_nome do município_nome da praia_19"

20. Qual o volume comportado por cada lixeira utilizada nesta praia?

21. A praia possui limpeza mecânica?

Se sim, especifique a seguir o equipamento utilizado:

22. A praia possui análises de balneabilidade?

23. Qual a periodicidade das análises de balneabilidade nesta praia?

Se há outros tipos de periodicidade, especifique abaixo:

Mensal, feita pelo Instituto Estadual do Ambiente, cujo boletim é disponibilizado no portal da Prefeitura Municipal de Angra dos Reis.

24. Qual é a classificação predominante de balneabilidade na praia?

Nota (CETESB):

Má: praias classificadas como impróprias em porcentagem de tempo igual ou superior a 50% do ano.

Regular: praias classificadas como impróprias em porcentagem inferior a 50% do ano.

Boa: praias próprias em 100% do ano, exceto as classificadas como excelentes em 100% do ano.


Ótima: praias classificadas como excelentes 100% do ano.

25. O Município realiza alguma ação para melhoria na qualidade da água para banho desta praia?

Se sim, especifique a seguir quais são estas ações:

26. As informações de balneabilidade são disponibilizadas na praia aos usuários?

Se sim, especifique abaixo como é feita esta disponibilização:



27. Qual a largura média da faixa de areia nesta praia? km
28. Qual a estimativa do número de usuários/banhistas na praia em um dia na **baixa temporada**?
29. Qual a estimativa do número de usuários/banhistas na praia em um dia na **alta temporada**?
30. Qual a densidade de ocupação média da faixa de areia nesta praia durante a alta temporada?

Nota (EMBRATUR, 1975):

Categoria A: acima de 15m² por banhista.

Pouco densa, geralmente recebe equipamentos de alta categoria. Praias comumente de pequeno porte e beleza intensa.

Categoria B: de 6 a 15 m² por banhista.

Densidade ocupacional média, permitindo maior flexibilidade na ocupação da área.

Categoria C: até 5 m² por banhista.

Praias destinadas à ocupação em massa. Geralmente possuem grandes extensões e estão localizadas nas proximidades de grandes centros urbanos.

31. Nesta praia, área de bem de uso comum do povo, existem **quiosques e/ou barracas fixas ou estruturas similares**?

Se sim, o Município autorizou estes usos?

Se sim, especifique abaixo as informações sobre estas autorizações:

Especifique a seguir a quantidade de irregularidades **que foram corrigidas e/ou adequadas**:


Especifique os tipos de irregularidades **que foram corrigidas e/ou adequadas**:

40. Indique o número de demolições realizadas neste ano na área objeto do TAGP:

41. Indique o número de remoções realizadas neste ano na área objeto do TAGP:

42. A praia recebeu algum financiamento para implantação de projetos urbanísticos e/ou turísticos?

Se sim, especifique a seguir este(s) financiamento(s):



43. *Por favor, encaminhe um mapa esquemático da praia contendo os itens apontados neste questionário.
Envie via e-mail à SPU (nugep-spu@planejamento.gov.br) com o título: "UF_nome do município_nome da praia_43"*



Ministério do Planejamento, Desenvolvimento e Gestão
Secretaria do Patrimônio da União (SPU)

RELATÓRIO DE GESTÃO DE PRAIAS MARÍTIMAS URBANAS

Nome da praia:

Praia do Frade

AMBIENTAL

1. Há Unidade(s) de Conservação (UC) no entorno de até 3 km da praia?

Se sim, informe a seguir a quantidade de UCs:

1

Se sim, especifique abaixo as informações sobre cada UC:

Nome da UC	Categoria (conforme arts. 8º e 14º da Lei Nº 9.985/2000)	Esfera de gestão (Federal, Estadual ou Municipal)	Distância da praia (km)
Apa Tamoios	Área de Proteção Ambiental	Estadual	0

2. A praia possui trecho de Área de Preservação Permanente (APP)?

Nota (Código Florestal - Lei n.º 12.651/2012):

Para os efeitos desta lei, entende-se por APP a área protegida, coberta ou não por vegetação nativa, com a função ambiental de preservar os recursos hídricos, a paisagem, a estabilidade geológica e a biodiversidade, facilitar o fluxo gênico de fauna e flora, proteger o solo e assegurar o bem-estar das populações humanas, estabelecidas no art. 4º da referida Lei, como por exemplo restingas, como estabilizadoras de dunas, ou manguezais.

Se sim, especifique abaixo os tipos de APPs presentes e suas áreas aproximadas em m²:

Faixa de areia com 19.639 m².

3. A praia possui algum tipo de certificação de qualidade?

Se sim, especifique a seguir esta certificação:

4. Qual o tipo de orla predominante nesta praia?

Nota (MMA, 2006):

Classe A: baixíssima ocupação, com paisagens com alto grau de originalidade e baixo potencial de poluição, podendo incluir orlas de interesse especial. São trechos de orla onde a preservação e conservação das características e funções naturais devem ser priorizadas.

Classe B: orlas que apresentam de baixo a médio adensamento de construções e população residente, com indícios de ocupação recente, paisagens parcialmente antropizadas e médio potencial de poluição, podendo incluir orlas de interesse especial. São trechos do litoral onde os usos são compatíveis com a conservação da qualidade ambiental e os que tragam baixo potencial de impacto, devem ser estimulados.

Classe C: apresenta médio a alto adensamento de construções e populações residentes, com paisagens antropizadas, multiplicidade de usos e alto potencial de poluição sanitária, estética, sonora e/ou visual, podendo incluir orlas de interesse especial. São trechos de orla onde os usos não podem ser exigentes quanto aos padrões de qualidade, sendo, portanto, locais com alto potencial impactante, inclusive para seus entornos.

5. A praia possui informações sobre o ambiente, uso responsável e segurança?

Nota:

Por exemplo, avisos, sinalizações, centro de informações turísticas, materiais digitais e/ou impressos, entre outros.

Se sim, encaminhe fotos de comprovação via e-mail à SPU (nugep-spu@planejamento.gov.br) com o título: "UF_nome do município_nome da praia_5"

6. Há presença de atividades em dissonância com o uso público da praia?

Nota:

Por exemplo, estacionamento para veículos sobre a faixa de areia, dunas e/ou vegetação de restinga, ocupação não regulamentada da faixa de areia por mesas e cadeiras de terceiros, uso da praia por ambulantes e/ou quiosques não autorizados, dentre outros.

Se sim, informe abaixo quais são estas atividades:

Dragagem de material do canal pertencente a Marina do Frade, estacionamento de veículos e embarcações.

7. O Município desenvolve ações de conscientização e capacitação sobre a problemática do Lixo no Mar para os comerciantes que atuam nesta praia?

Se sim, descreva abaixo estas ações:

8. A praia apresenta ou já apresentou processos de erosão costeira?

Se sim, especifique a seguir a periodicidade e a área da praia mais atingida por estes processos erosivos:

Se sim, especifique a seguir o número de pessoas afetadas por estes processos erosivos:

Se sim, especifique a seguir o valor, em reais, dos danos materiais decorrentes destes processos erosivos:

ACESSO PÚBLICO

9. A praia possui acesso para pedestres?

Se sim, especifique a seguir a quantidade de acessos para pedestres:

Descreva abaixo o tipo de acesso:

O acesso se dá a partir do logradouro principal. A praia é toda aberta, possuindo apenas uma calçada delimitando-a.

10. A praia possui acesso para portadores de necessidades especiais?

Se sim, especifique a seguir a quantidade de acessos para portadores de necessidades especiais:

Descreva abaixo o tipo de acesso:

11. A praia possui acesso para veículos de resgate?

Se sim, especifique a seguir a quantidade de acessos na praia para veículos de resgate:

INFRAESTRUTURA, SERVIÇOS E EQUIPAMENTOS TURÍSTICOS

12. Que tipo de estrutura existe para proteger as Áreas de Preservação Permanente (APPs) do pisoteamento por pedestres, ambulantes e demais usuários?

Se há outros tipos de estruturas de proteção às APPs, especifique abaixo:

13. A praia possui estruturas de apoio às atividades de pesca artesanal?

Se sim, especifique abaixo o tipo de estrutura presente:

14. A praia possui guarda-vidas?

Se sim, informe a seguir a distância entre as bases operacionais:

 km

15. Qual a frequência da presença dos guarda-vidas nesta praia?

Se há outros tipos de frequência, especifique abaixo:

16. Há banheiros públicos na área objeto do TAGP?

17. Qual o tipo de coleta de resíduos sólidos existente na área objeto do TAGP?

18. Qual a periodicidade da coleta de resíduos sólidos na área objeto do TAGP?

Se há outros tipos de periodicidade, especifique abaixo:

A coleta é feita 3 vezes na semana

19. Informe abaixo qual o tipo de lixeira utilizada nesta praia.

Encaminhe fotos de comprovação via e-mail à SPU (nugep-spu@planejamento.gov.br) com o título: "UF_nome do município_nome da praia_19"

20. Qual o volume comportado por cada lixeira utilizada nesta praia?

21. A praia possui limpeza mecânica?

Se sim, especifique a seguir o equipamento utilizado:

22. A praia possui análises de balneabilidade?

23. Qual a periodicidade das análises de balneabilidade nesta praia?

Se há outros tipos de periodicidade, especifique abaixo:

Mensal, feita pelo Instituto Estadual do Ambiente, cujo boletim é disponibilizado no portal da Prefeitura Municipal de Angra dos Reis

24. Qual é a classificação predominante de balneabilidade na praia?

Nota (CETESB):

Má: praias classificadas como impróprias em porcentagem de tempo igual ou superior a 50% do ano.

Regular: praias classificadas como impróprias em porcentagem inferior a 50% do ano.

Boa: praias próprias em 100% do ano, exceto as classificadas como excelentes em 100% do ano.


Ótima: praias classificadas como excelentes 100% do ano.

25. O Município realiza alguma ação para melhoria na qualidade da água para banho desta praia?

Se sim, especifique a seguir quais são estas ações:

26. As informações de balneabilidade são disponibilizadas na praia aos usuários?

Se sim, especifique abaixo como é feita esta disponibilização:



27. Qual a largura média da faixa de areia nesta praia? km
28. Qual a estimativa do número de usuários/banhistas na praia em um dia na **baixa temporada**?
29. Qual a estimativa do número de usuários/banhistas na praia em um dia na **alta temporada**?
30. Qual a densidade de ocupação média da faixa de areia nesta praia durante a alta temporada?

Nota (EMBRATUR, 1975):

Categoria A: acima de 15m² por banhista.

Pouco densa, geralmente recebe equipamentos de alta categoria. Praias comumente de pequeno porte e beleza intensa.

Categoria B: de 6 a 15 m² por banhista.

Densidade ocupacional média, permitindo maior flexibilidade na ocupação da área.

Categoria C: até 5 m² por banhista.

Praias destinadas à ocupação em massa. Geralmente possuem grandes extensões e estão localizadas nas proximidades de grandes centros urbanos.

31. Nesta praia, área de bem de uso comum do povo, existem **quiosques e/ou barracas fixas ou estruturas similares**?

Se sim, o Município autorizou estes usos?

Se sim, especifique abaixo as informações sobre estas autorizações:

Nota:

Se houver necessidade de mais espaço para preenchimento, encaminhe tabela com as mesmas informações via e-mail à SPU (nugep-spu@planejamento.gov.br) com o título: "UF_nome do município_nome da praia_38"

Se sim, encaminhe fotos de comprovação das ações de publicidade existentes via e-mail à SPU (nugep-spu@planejamento.gov.br) com o título: "UF_nome município_nome da praia_38"

39. Neste ano, foram apontadas irregularidades pela SPU a nível federal ou estadual na área objeto do TAGP desta praia:

Se sim, especifique a seguir a quantidade de irregularidades:

Especifique abaixo os tipos de irregularidades:

Especifique a seguir a quantidade de irregularidades **que foram corrigidas e/ou adequadas**:


Especifique os tipos de irregularidades **que foram corrigidas e/ou adequadas**:

40. Indique o número de demolições realizadas neste ano na área objeto do TAGP:

41. Indique o número de remoções realizadas neste ano na área objeto do TAGP:

42. A praia recebeu algum financiamento para implantação de projetos urbanísticos e/ou turísticos?

Se sim, especifique a seguir este(s) financiamento(s):



43. *Por favor, encaminhe um mapa esquemático da praia contendo os itens apontados neste questionário.
Envie via e-mail à SPU (nugep-spu@planejamento.gov.br) com o título: "UF_nome do município_nome da praia_43"*



Ministério do Planejamento, Desenvolvimento e Gestão
Secretaria do Patrimônio da União (SPU)

RELATÓRIO DE GESTÃO DE PRAIAS MARÍTIMAS URBANAS

Nome da praia:

Praia da Vila Histórica de Mambucaba

AMBIENTAL

1. Há Unidade(s) de Conservação (UC) no entorno de até 3 km da praia?

Se sim, informe a seguir a quantidade de UCs:

3

Se sim, especifique abaixo as informações sobre cada UC:

Nome da UC	Categoria (conforme arts. 8º e 14º da Lei Nº 9.985/2000)	Esfera de gestão (Federal, Estadual ou Municipal)	Distância da praia (km)
Apa Tamoios	Área de Proteção Ambiental	Estadual	0
ESEC Tamoios	Estação Ecológica	Federal	0
PN Serra da Bocaina	Parque Nacional	Federal	0,29

2. A praia possui trecho de Área de Preservação Permanente (APP)?

Nota (Código Florestal - Lei n.º 12.651/2012):

Para os efeitos desta lei, entende-se por APP a área protegida, coberta ou não por vegetação nativa, com a função ambiental de preservar os recursos hídricos, a paisagem, a estabilidade geológica e a biodiversidade, facilitar o fluxo gênico de fauna e flora, proteger o solo e assegurar o bem-estar das populações humanas, estabelecidas no art. 4º da referida Lei, como por exemplo restingas, como estabilizadoras de dunas, ou manguezais.

Se sim, especifique abaixo os tipos de APPs presentes e suas áreas aproximadas em m²:

Faixa de areia de 36.881 m², com espécies de restinga presentes de maneira dispersa ao longo.

3. A praia possui algum tipo de certificação de qualidade?

Se sim, especifique a seguir esta certificação:

4. Qual o tipo de orla predominante nesta praia?

Nota (MMA, 2006):

Classe A: baixíssima ocupação, com paisagens com alto grau de originalidade e baixo potencial de poluição, podendo incluir orlas de interesse especial. São trechos de orla onde a preservação e conservação das características e funções naturais devem ser priorizadas.

Classe B: orlas que apresentam de baixo a médio adensamento de construções e população residente, com indícios de ocupação recente, paisagens parcialmente antropizadas e médio potencial de poluição, podendo incluir orlas de interesse especial. São trechos do litoral onde os usos são compatíveis com a conservação da qualidade ambiental e os que tragam baixo potencial de impacto, devem ser estimulados.

Classe C: apresenta médio a alto adensamento de construções e populações residentes, com paisagens antropizadas, multiplicidade de usos e alto potencial de poluição sanitária, estética, sonora e/ou visual, podendo incluir orlas de interesse especial. São trechos de orla onde os usos não podem ser exigentes quanto aos padrões de qualidade, sendo, portanto, locais com alto potencial impactante, inclusive para seus entornos.

5. A praia possui informações sobre o ambiente, uso responsável e segurança?

Nota:

Por exemplo, avisos, sinalizações, centro de informações turísticas, materiais digitais e/ou impressos, entre outros.

Se sim, encaminhe fotos de comprovação via e-mail à SPU (nugep-spu@planejamento.gov.br) com o título: "UF_nome do município_nome da praia_5"

6. Há presença de atividades em dissonância com o uso público da praia?

Nota:

Por exemplo, estacionamento para veículos sobre a faixa de areia, dunas e/ou vegetação de restinga, ocupação não regulamentada da faixa de areia por mesas e cadeiras de terceiros, uso da praia por ambulantes e/ou quiosques não autorizados, dentre outros.

Se sim, informe abaixo quais são estas atividades:

Estacionamento de veículos na faixa de areia, uso da praia por mesas e cadeiras de terceiros.

7. O Município desenvolve ações de conscientização e capacitação sobre a problemática do Lixo no Mar para os comerciantes que atuam nesta praia?

Se sim, descreva abaixo estas ações:

8. A praia apresenta ou já apresentou processos de erosão costeira?

Se sim, especifique a seguir a periodicidade e a área da praia mais atingida por estes processos erosivos:

Se sim, especifique a seguir o número de pessoas afetadas por estes processos erosivos:

Se sim, especifique a seguir o valor, em reais, dos danos materiais decorrentes destes processos erosivos:

ACESSO PÚBLICO

9. A praia possui acesso para pedestres?

Se sim, especifique a seguir a quantidade de acessos para pedestres:

Descreva abaixo o tipo de acesso:

O acesso se dá a partir do logradouro principal. A praia é toda aberta

10. A praia possui acesso para portadores de necessidades especiais?

Se sim, especifique a seguir a quantidade de acessos para portadores de necessidades especiais:

Descreva abaixo o tipo de acesso:

11. A praia possui acesso para veículos de resgate?

Se sim, especifique a seguir a quantidade de acessos na praia para veículos de resgate:

2

INFRAESTRUTURA, SERVIÇOS E EQUIPAMENTOS TURÍSTICOS

12. Que tipo de estrutura existe para proteger as Áreas de Preservação Permanente (APPs) do pisoteamento por pedestres, ambulantes e demais usuários?

Se há outros tipos de estruturas de proteção às APPs, especifique abaixo:

13. A praia possui estruturas de apoio às atividades de pesca artesanal?

Se sim, especifique abaixo o tipo de estrutura presente:

14. A praia possui guarda-vidas?

Se sim, informe a seguir a distância entre as bases operacionais:

0

km

15. Qual a frequência da presença dos guarda-vidas nesta praia?

Se há outros tipos de frequência, especifique abaixo:

Fins de semana e feriados

16. Há banheiros públicos na área objeto do TAGP?

17. Qual o tipo de coleta de resíduos sólidos existente na área objeto do TAGP?

18. Qual a periodicidade da coleta de resíduos sólidos na área objeto do TAGP?

Se há outros tipos de periodicidade, especifique abaixo:

A coleta é feita 3 vezes na semana.

19. Informe abaixo qual o tipo de lixeira utilizada nesta praia.

Encaminhe fotos de comprovação via e-mail à SPU (nugep-spu@planejamento.gov.br) com o título: "UF_nome do município_nome da praia_19"

20. Qual o volume comportado por cada lixeira utilizada nesta praia?

21. A praia possui limpeza mecânica?

Se sim, especifique a seguir o equipamento utilizado:

22. A praia possui análises de balneabilidade?

23. Qual a periodicidade das análises de balneabilidade nesta praia?

Se há outros tipos de periodicidade, especifique abaixo:

Mensal, feita pelo Instituto Estadual do Ambiente, cujo boletim é disponibilizado no portal da Prefeitura Municipal de Angra dos Reis

24. Qual é a classificação predominante de balneabilidade na praia?

Nota (CETESB):

Má: praias classificadas como impróprias em porcentagem de tempo igual ou superior a 50% do ano.

Regular: praias classificadas como impróprias em porcentagem inferior a 50% do ano.

Boa: praias próprias em 100% do ano, exceto as classificadas como excelentes em 100% do ano.

Ótima: praias classificadas como excelentes 100% do ano.

25. O Município realiza alguma ação para melhoria na qualidade da água para banho desta praia?

Se sim, especifique a seguir quais são estas ações:

26. As informações de balneabilidade são disponibilizadas na praia aos usuários?

Se sim, especifique abaixo como é feita esta disponibilização:

27. Qual a largura média da faixa de areia nesta praia? km
28. Qual a estimativa do número de usuários/banhistas na praia em um dia na **baixa temporada**?
29. Qual a estimativa do número de usuários/banhistas na praia em um dia na **alta temporada**?
30. Qual a densidade de ocupação média da faixa de areia nesta praia durante a alta temporada?

Nota (EMBRATUR, 1975):

Categoria A: acima de 15m² por banhista.

Pouco densa, geralmente recebe equipamentos de alta categoria. Praias comumente de pequeno porte e beleza intensa.

Categoria B: de 6 a 15 m² por banhista.

Densidade ocupacional média, permitindo maior flexibilidade na ocupação da área.

Categoria C: até 5 m² por banhista.

Praias destinadas à ocupação em massa. Geralmente possuem grandes extensões e estão localizadas nas proximidades de grandes centros urbanos.

31. Nesta praia, área de bem de uso comum do povo, existem **quiosques e/ou barracas fixas ou estruturas similares**?

Se sim, o Município autorizou estes usos?

Se sim, especifique abaixo as informações sobre estas autorizações:

Especifique a seguir a quantidade de irregularidades **que foram corrigidas e/ou adequadas**:


Especifique os tipos de irregularidades **que foram corrigidas e/ou adequadas**:

40. Indique o número de demolições realizadas neste ano na área objeto do TAGP:

41. Indique o número de remoções realizadas neste ano na área objeto do TAGP:

42. A praia recebeu algum financiamento para implantação de projetos urbanísticos e/ou turísticos?

Se sim, especifique a seguir este(s) financiamento(s):



43. *Por favor, encaminhe um mapa esquemático da praia contendo os itens apontados neste questionário.
Envie via e-mail à SPU (nugep-spu@planejamento.gov.br) com o título: "UF_nome do município_nome da praia_43"*