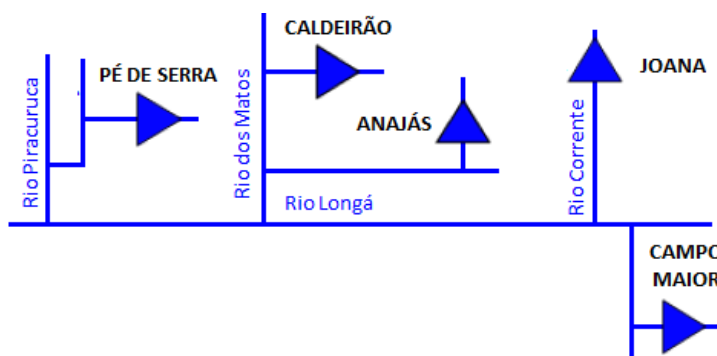
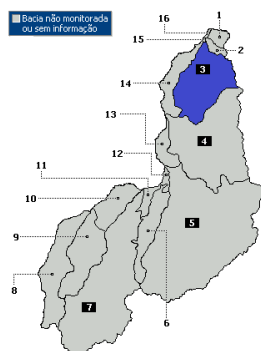
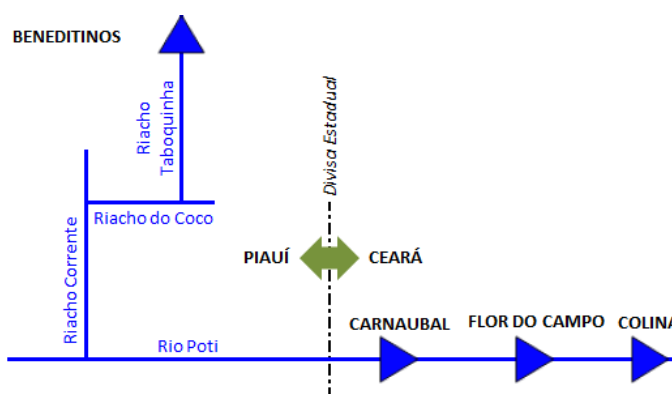
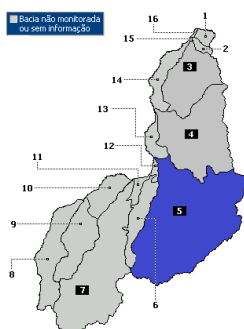


### Bacia do Rio Longá



Num.	Açude	Município	Capacidade (m3)	%	Vol. Atual (m3)	Data
1	Algodoes II	Curimatá	247.000.000	15,58	38.500.000	10/05/2018
2	Anajás	Piripiri	1.283.600	74,06	950.000	10/05/2018
3	Caldeirão	Piripiri	54.600.000	100,00	54.600.000	10/05/2017
4	Campo Maior	Campo Maior	600.000	98,33	590.000	10/05/2018
5	Caracol	Caracol	585.000	71,79	420.000	10/05/2018
6	Joana	Pedro II	10.670.000	15,46	1.650.000	10/05/2018
7	Pé de Serra	Piripiri	54.000	100,00	54.000	10/05/2018
8	Uburanas	Piripiri	332.000	0	0	20/01/2012

### Bacia do Rio Poti

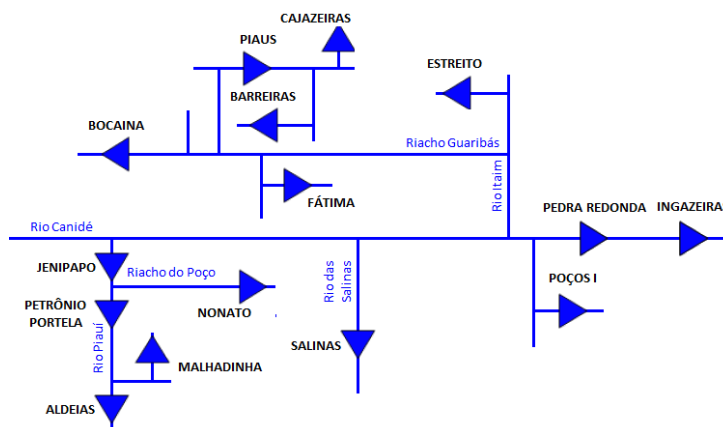
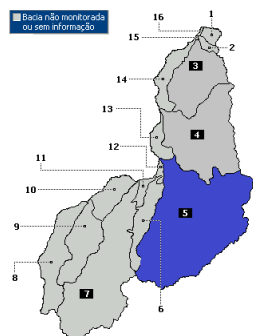


Num.	Açude	Município	Capacidade (m3)	%	Vol. Atual (m3)	Data
1	Beneditinos	Beneditinos	4.290.000	81,58	3.500.000	10/05/2018
2	Bonfim	São Rdo Nonato	3.821.000	73,27	2.800.000	10/05/2018



# BOLETIM DE RECURSOS HÍDRICOS

## Bacia do Rio Canindé



Num.	Açude	Município	Capacidade (m3)	%	Vol. Atual (m3)	Data
1	Aldeias	São Rdo Nonato	7.235.000	59,43	4.300.000	10/05/2018
2	Barreiras	Fronteiras	52.800.000	2,74	1.450.000	10/05/2018
3	Bocaina	Bocaina	106.000.000	20,28	21.500.000	10/05/2018
4	Cajazeiras	Pio IX	24.702.000	3,44	850.000	10/05/2018
5	Estreito	Padre Marcos	23.885.706	20,09	4.800.000	10/05/2018
6	Fatima	Picos	1.835.000	0	0	10/05/2018
7	Ingazeiras	Paulistana	25.720.000	61,67	15.862.500	10/05/2018
8	Jenipapo	São José do Piauí	248.000.000	99,79	247.500.000	10/05/2018
9	Malhadinha	Dirceu Arcoverde	2.076.000	98,26	2.040.000	10/05/2018
10	Nonato	São Rdo Nonato	9.021.250	99,76	9.000.000	10/05/2018
11	Pedra Redonda	Conceição do Canindé	216.000.000	80,09	173.000.000	10/05/2018
12	Petrônio Portela	São Rdo Nonato	181.248.100	25,93	47.000.000	10/05/2018
13	Piaus	São Julião	104.510.000	16,74	17.500.000	10/05/2018
14	Poços	Simplício Mendes	911.400	93,26	850.000	10/05/2018
15	Salinas	São Fco do Piauí	387.407.413	74,59	289.000.000	10/05/2018