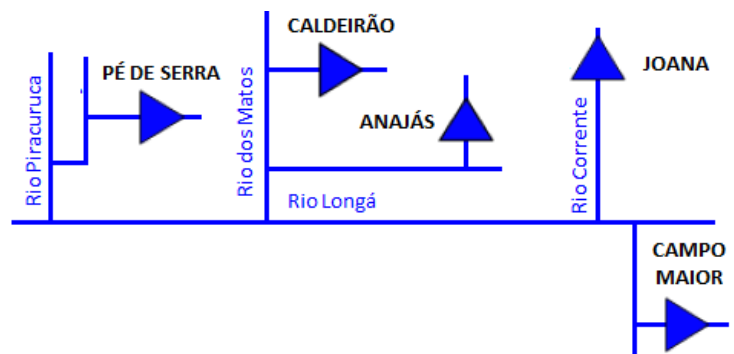
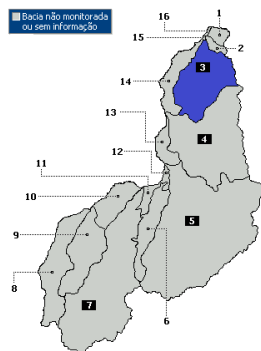
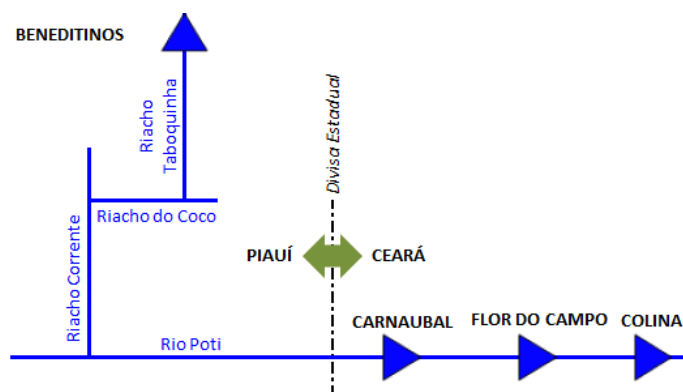
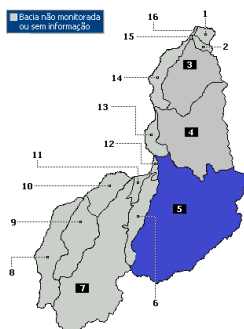


Bacia do Rio Longá



Num.	Açude	Município	Capacidade (m3)	%	Vol. Atual (m3)	Data
1	Algodoes II	Curimatá	247.000.000	12,14	30.000.000	26/02/2018
2	Anajás	Piripiri	1.283.600	62,37	800.000	26/02/2018
3	Caldeirão	Piripiri	54.600.000	100,00	54.600.000	12/04/2018
4	Campo Maior	Campo Maior	600.000	100,00	600.000	12/04/2018
5	Caracol	Caracol	585.000	42,73	250.000	26/02/2018
6	Joana	Pedro II	10.670.000	14,05	1.500.000	26/02/2018
7	Pé de Serra	Piripiri	54.000	100,00	54.000	12/04/2018
8	Uburanas	Piripiri	332.000	66,56	221.000	12/04/2018

Bacia do Rio Poti

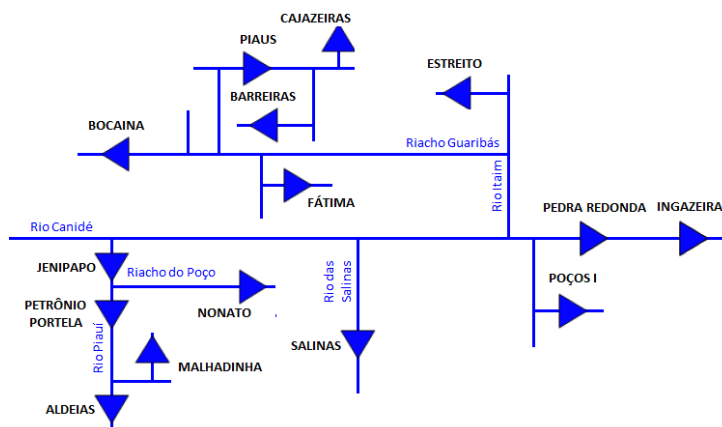
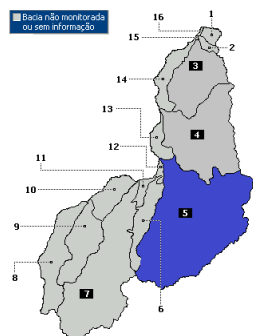


Num.	Açude	Município	Capacidade (m3)	%	Vol. Atual (m3)	Data
1	Beneditinos	Beneditinos	4.290.000	53,61	2.300.000	26/02/2018
2	Bonfim	São Rdo Nonato	3.821.000	31,40	1.200.000	26/02/2018



BOLETIM DE RECURSOS HÍDRICOS

Bacia do Rio Canindé



Num.	Açude	Município	Capacidade (m3)	%	Vol. Atual (m3)	Data
1	Aldeias	São Rdo Nonato	7.235.000	24,87	1.800.000	26/02/2018
2	Barreiras	Fronteiras	52.800.000	1,70	900.000	26/02/2018
3	Bocaina	Bocaina	106.000.000	14,87	15.768.352	26/02/2018
4	Cajazeiras	Pio IX	24.702.000	2,02	500.000	26/02/2018
5	Estreito	Padre Marcos	23.885.706	8,37	2.000.000	26/02/2018
6	Fatima	Picos	1.835.000	2,72	50.000	26/02/2018
7	Ingazeiras	Paulistana	25.720.000	28,28	7.274.000	26/02/2018
8	Jenipapo	São José do Piauí	248.000.000	100,00	248.000.000	12/04/2018
9	Malhadinha	Dirceu Arcoverde	2.076.000	100,00	2.076.000	12/04/2018
10	Nonato	São Rdo Nonato	9.021.250	100,00	9.021.250	12/04/2018
11	Pedra Redonda	Conceição do Canindé	216.000.000	78,70	170.000.000	26/02/2018
12	Petrônio Portela	São Rdo Nonato	181.248.100	7,72	14.000.000	26/02/2018
13	Piaus	São Julião	104.510.000	11,48	12.000.000	26/02/2018
14	Poços	Simplício Mendes	911.400	98,74	900.000	26/02/2018
15	Salinas	São Fco do Piauí	387.407.413	69,69	270.000.000	26/02/2018