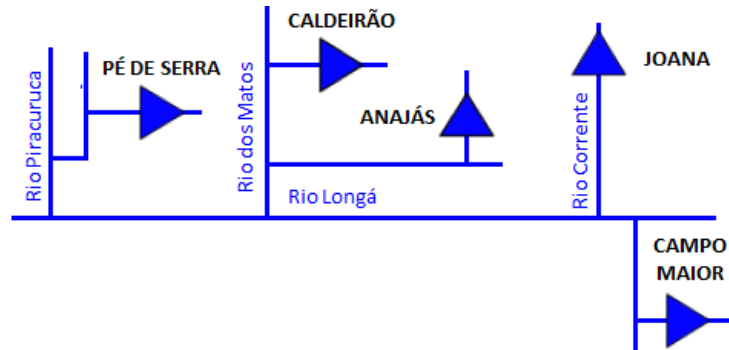
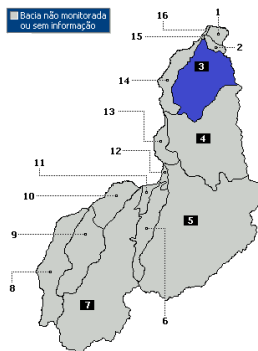
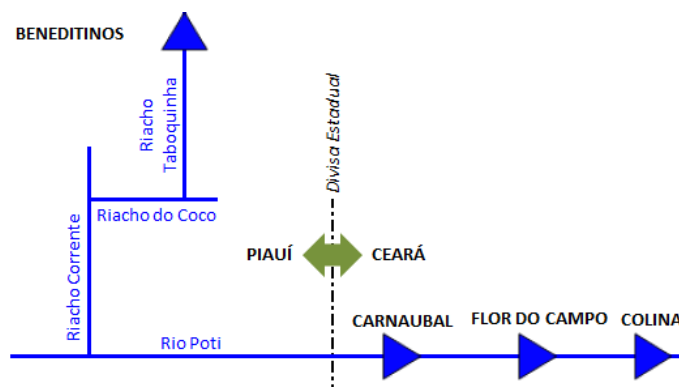
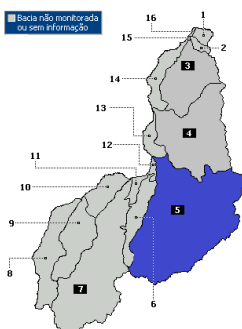


Bacia do Rio Longá



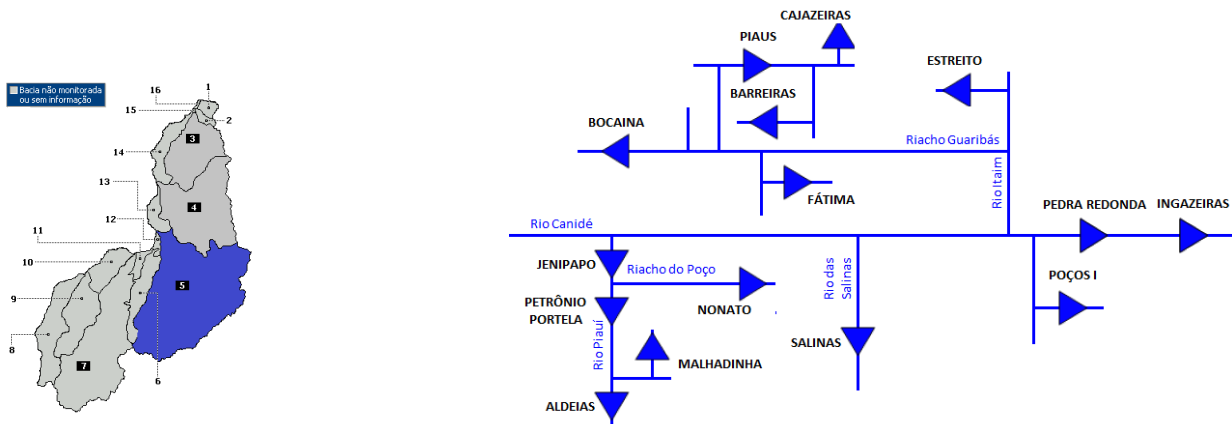
Nº	Açude	Município	Capacidade (m3)	%	Vol. Atual (m3)	Data
1	Algoões II	Curimatá	247.000.000	14,57	36000000	07/06/2017
2	Anajás	Piripiri	1.283.600	50,67	650000	07/06/2017
3	Caldeirão	Piripiri	54.600.000	100	54600000	07/06/2017
4	Campo Maior	Campo Maior	600.000	98,33	590000	07/06/2017
5	Caracol	Caracol	585.000	22,22	130000	07/06/2017
6	Joana	Pedro II	10.670.000	11,24	1200000	07/06/2017
7	Pé de Serra	Piripiri	54.000	100	54.000.00	07/06/2017
8	Umburanas	Piripiri	332.000	0	0	20/01/2012

Bacia do Rio Potí



Nº.	Açude	Município	Capacidade (m3)	%	Vol. Atual (m3)	Data
1	Beneditinos	Beneditinos	4.290.000	51,28	2200000	07/06/2017
2	Bonfim	São Rdo Nonato	3.821.000	23,55	900000	07/06/2017

Bacia do Rio Canindé



Nº.	Açude	Município	Capacidade (m3)	%	Vol. Atual (m3)	Data
1	Aldeias	São Rdo Nonato	7.235.000	22,11	1600000	07/06/2017
2	Barreiras	Fronteiras	52.800.000	1,23	650000	07/06/2017
3	Bocaina	Bocaina	106.000.000	16,99	18011473	07/06/2017
4	Cajazeiras	Pio IX	24.702.000	0	0	07/06/2017
5	Estreito	Padre Marcos	23.885.706	9,21	2200000	07/06/2017
6	Fatima	Picos	1.835	0	0	07/06/2017
7	Ingazeiras	Paulistana	25.720.000	55,84	14362500	07/06/2017
8	Jenipapo	São José do Piauí	248.000.000	91,93	228000000	07/06/2017
9	Malhadinha	Dirceu Arcoverde	2.076.000	21,67	450000	07/06/2017
10	Nonato	São Rdo Nonato	9.021.250	7,17	13000000	07/06/2017
11	Pedra Redonda	Conceição do Canindé	216.000.000	83,33	180000000	07/06/2017
12	Petrônio Portela	São Rdo Nonato	181.248.100	7,17	13000000	07/06/2017
13	Piaus	São Julião	104.510	5,02	5250000	07/06/2017
14	Poços	Simplicio Mendes	911.400	40,59	370000	07/06/2017
15	Salinas	São Fco do Piauí	387.407.413	72,27	280000000	07/06/2017