

Bacia do Pontal



Açudes incluído na Lei de segurança de barragens – nº 12.334/2010 (capacidade total do reservatório maior ou igual a 3.000.000 m³)

Num.	Açude	Município	Capacidade (m ³)	%	Vol. Atual (m ³)	Data
1	Vira Beiju	Petrolina	11.800.000	8,4	1.000.000	06/04/2020
2	Rosário	Iguaraci	30.772.707	12,58	4.400.000	30/12/2019
3	Pau Branco	Afrânio	3.000.000	7,56	227.000	06/04/2020

Capacidade abaixo de 3.000.000 m³

Num.	Açude	Município	Capacidade (m ³)	%	Vol. Atual (m ³)	Data
1	Terra Nova	Petrolina	1.221.000	8,19	100.000	06/04/2020

Bacia do Rio das Garças



Açudes incluído na Lei de segurança de barragens – nº 12.334/2010 (capacidade total do reservatório maior ou igual a 3.000.000 m³)

Num.	Açude	Município	Capacidade (m ³)	%	Vol. Atual (m ³)	Data
1	Saco II	Santa Maria da Boa Vista	123.000.000	8,13	10.000.000	06/04/2020

Bacia do Rio Brigida



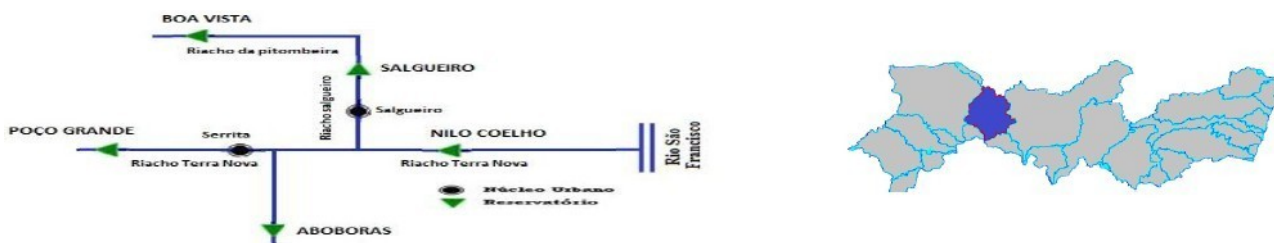
Açudes incluso na Lei de segurança de barragens – nº 12.334/2010 (capacidade total do reservatório maior ou igual a 3.000.000 m³)

Num.	Açude	Município	Capacidade (m ³)	%	Vol. Atual (m ³)	Data
1	Araripina	Araripina	3.702.000	2,0	74.000	06/04/2020
2	Entremontes	Parnamirim	339.334.000	7,0	23.850.000	06/04/2020
3	Eng. Camacho	Ouricuri	27.665.000	18,1	5.011.000	06/04/2020
4	Parnamirim	Parnamirim	3.715.000	23,4	873.000	06/04/2020

Capacidade abaixo de 3.000.000 m³

Num.	Açude	Município	Capacidade (m ³)	%	Vol. Atual (m ³)	Data
5	Pati	Ouricuri	400.000	8,0	50.000	06/04/2020

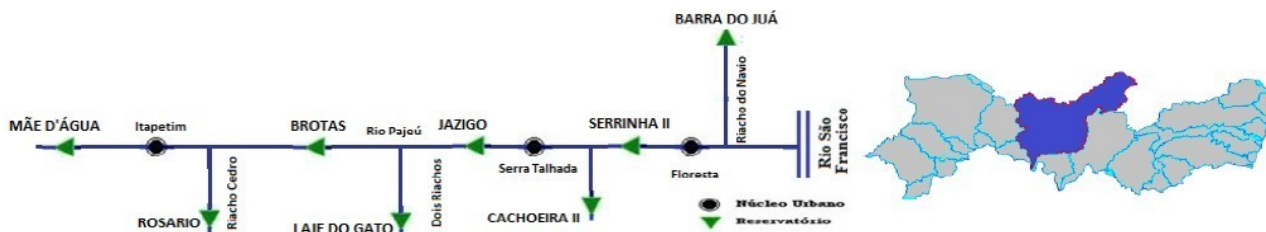
Bacia do Rio Terra Nova



Açudes incluso na Lei de segurança de barragens – nº 12.334/2010 (capacidade total do reservatório maior ou igual a 3.000.000 m³)

Num.	Açude	Município	Capacidade (m ³)	%	Vol. Atual (m ³)	Data
1	Abóboras	Parnamirim	14.350.000	32,9	4.722.000	06/04/2020
2	Boa Vista	Salgueiro	16.448.000	10,1	1.668.000	06/04/2020
3	Salgueiro	Verdejante	14.698.000	76,4	11.227.000	06/04/2020

Bacia do Rio Pajeú



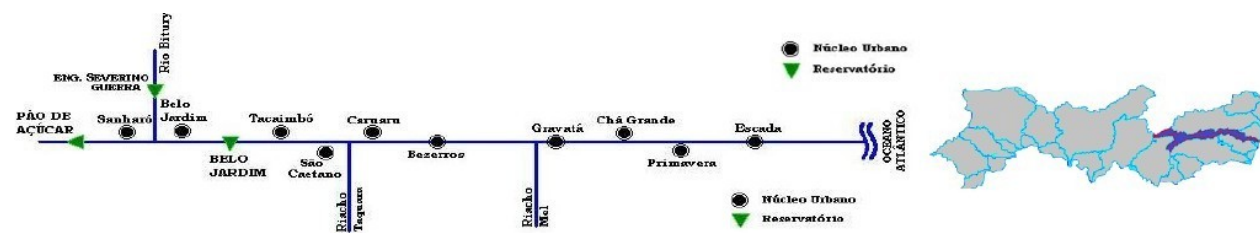
Açudes incluso na Lei de segurança de barragens – nº 12.334/2010 (capacidade total do reservatório maior ou igual a 3.000.000 m³)

Num.	Açude	Município	Capacidade (m ³)	%	Vol. Atual (m ³)	Data
1	Arrodeio	São José do Belmonte	14.522.000	8,6	1.251.000	06/04/2020
2	Cachoeira II	Serra Talhada	21.031.000	32,95	21.031.000	06/04/2020
3	Saco I	Serra Talhada	36.000.000	0	0	30/12/2019
4	Quebra Unha	Floresta	3.190.000	5,02	193.000	06/04/2020
5	Serrinha II	Serra Talhada	311.080.000	109,5	340.555.000	06/04/2020
6	Barra do Juá	Floresta	71.474.000	13,52	22.330.000	06/04/2020

Capacidade abaixo de 3.000.000 m³

Num.	Açude	Município	Capacidade (m ³)	%	Vol. Atual (m ³)	Data
1	Cruzeiro	São José do Belmonte	503.000	0	0	30/12/2019

Bacia do Rio Ipojuca



Açudes incluso na Lei de segurança de barragens – nº 12.334/2010 (capacidade total do reservatório maior ou igual a 3.000.000 m³)

Num.	Açude	Município	Capacidade (m ³)	%	Vol. Atual (m ³)	Data
1	Belo Jardim	Belo Jardim	29.335.997	5,40	2.000.000	30/12/2019
2	Eng ^o Severino Guerra (Biturí)	Belo Jardim	17.776.000	8,16	1.465.000	06/04/2020

Capacidade abaixo de 3.000.000 m³

Num.	Açude	Município	Capacidade (m ³)	%	Vol. Atual (m ³)	Data
1	Guilherme de Azevedo	Caruaru	786.000	73,42	423.000	06/04/2020
2	Serra dos Cavalos	Caruaru	613.000	14,86	168.000	06/04/2020
3	Malhada da Pedra	Caruaru	550.000	0	0	07/01/2019
4	São Caetano	São Caetano	378.000	0	0	07/01/2019

Bacia do Rio Capibaribe



Açudes incluso na Lei de segurança de barragens – nº 12.334/2010 (capacidade total do reservatório maior ou igual a 3.000.000 m³)

Num.	Açude	Município	Capacidade (m ³)	%	Vol. Atual (m ³)	Data
1	Jucazinho (Barr.. Antº Gouveia Neto)	Surubim	204.820.676	26,0	53.237.000	06/04/2020

Capacidade abaixo de 3.000.000 m³

Num.	Açude	Município	Capacidade (m ³)	%	Vol. Atual (m ³)	Data
1	Vertente do Heráclito	Surubim	370.000	8,19	30.000	30/12/2019

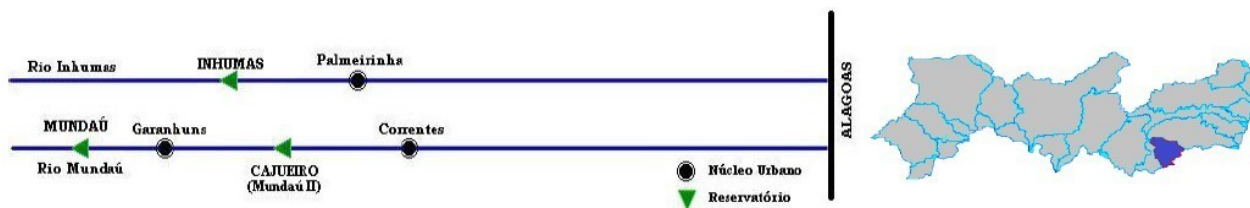
Bacia do Rio Goiana



Açudes incluso na Lei de segurança de barragens – nº 12.334/2010 (capacidade total do reservatório maior ou igual a 3.000.000 m³)

Num.	Açude	Município	Capacidade (m ³)	%	Vol. Atual (m ³)	Data
1	Serigi	Vicência	17.260.000	51,3	8.862.000	06/04/2020

Bacia do Rio Mundaú



Capacidade abaixo de 3.000.000 m³

Num.	Açude	Município	Capacidade (m ³)	%	Vol. Atual (m ³)	Data
1	Mundaú	Garanhuns	1.969.000	91,37	1.800.000	30/12/2019

Bacia do Rio Ipanema



Açudes incluso na Lei de segurança de barragens – nº 12.334/2010 (capacidade total do reservatório maior ou igual a 3.000.000 m³)

Num.	Açude	Município	Capacidade (m ³)	%	Vol. Atual (m ³)	Data
1	Arcoverde	Pedra	14.455.000	100	14.455.000	06/04/2020

Capacidade abaixo de 3.000.000 m³

Num.	Açude	Município	Capacidade (m ³)	%	Vol. Atual (m ³)	Data
1	Mororó	Pedra	2.930.000	30,03	880.000	30/12/2019
2	Pedra D'água	Pesqueira	120.000	50,00	60.000	30/12/2019

Bacia do Rio Moxotó



Açudes incluso na Lei de segurança de barragens – nº 12.334/2010 (capacidade total do reservatório maior ou igual a 3.000.000 m³)

Num.	Açude	Município	Capacidade (m ³)	%	Vol. Atual (m ³)	Data
1	Cachoeira I	Sertânia	5.950.000	4,2	6.657.000	06/04/2020
2	Custódia	Custódia	21.623.100	9,30	2.010.000	17/10/2019
3	Fco. Saboia (Poço da Cruz)	Ibimirim	483.717.000	58,1	280.994.000	06/04/2020

Capacidade abaixo de 3.000.000 m³

Num.	Açude	Município	Capacidade (m ³)	%	Vol. Atual (m ³)	Data
1	Barra	Sertânea	2.738.000	102,1	2.795.000	06/04/2020
2	Tamboril I	Rio Branco	110.000	13,15	15.000	30/01/2020

Bacia do Rio Una



Capacidade abaixo de 3.000.000 m³

Num.	Açude	Município	Capacidade (m ³)	%	Vol. Atual (m ³)	Data
1	Bonito Grande	Bonito	86.000	58,1	50.000	06/04/2020