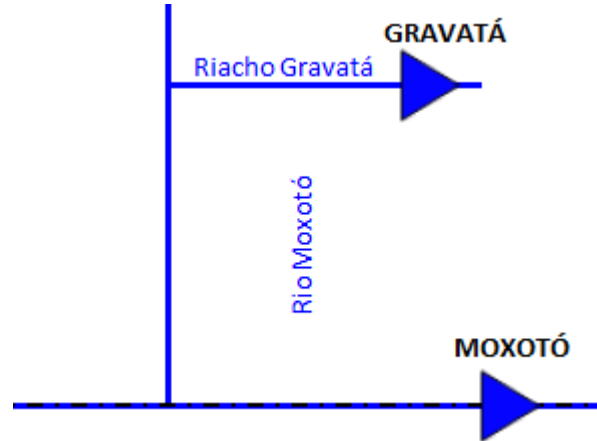
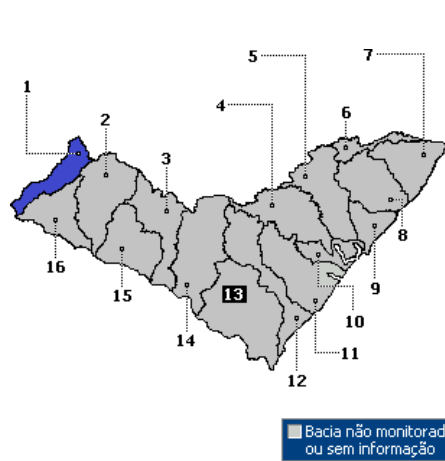


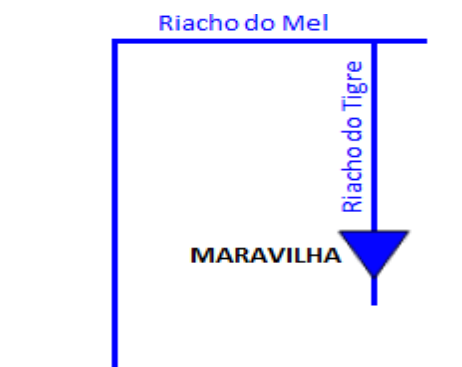
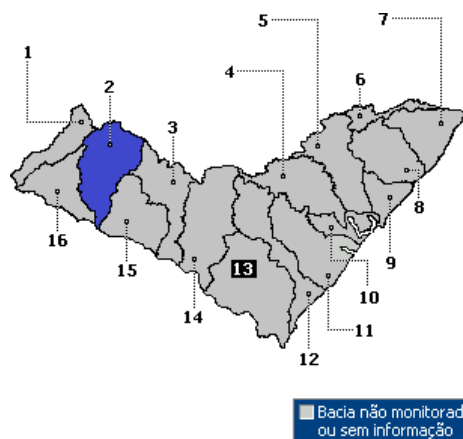
Região Hidrológica do Moxotó



Açudes incluído na Lei de segurança de barragens - nº 12.334/2010 (capacidade total do reservatório maior ou igual a 3.000.000 m³)

Num.	Açude	Município	Capacidade (m ³)	%	Vol. Atual (m ³)	Data
1	Gravatá	Mata Grande	8.370.000	65,00	5.440.500	12/07/19

Região Hidrológica do Capiá

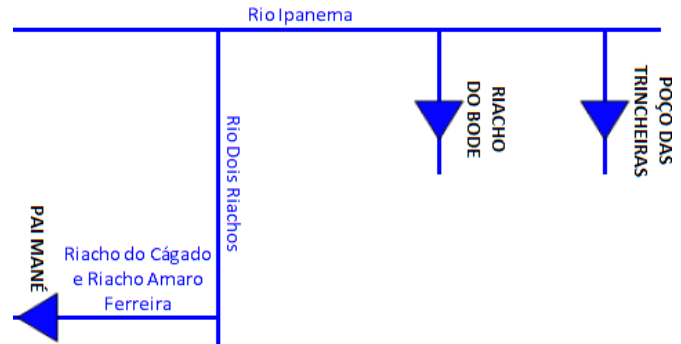
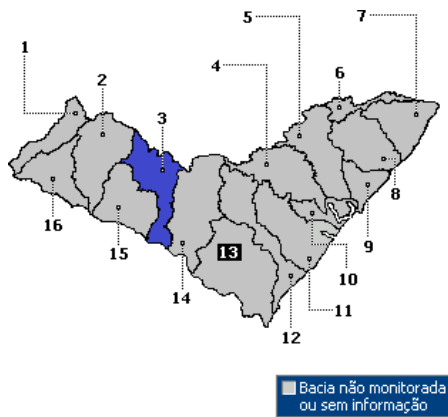


Capacidade abaixo de 3.000.000 m³

Num.	Açude	Município	Capacidade (m ³)	%	Vol. Atual (m ³)	Data
1	Maravilha	Maravilha	1.613.000	65,00	1.048.450	12/07/19



Região Hidrológica do Ipanema

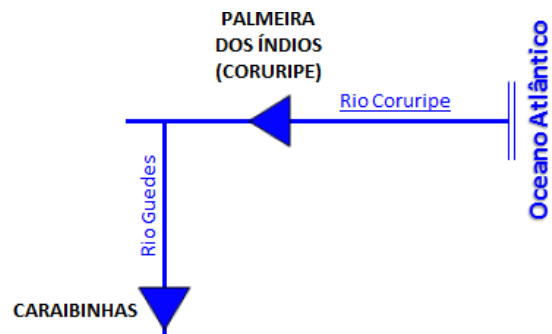
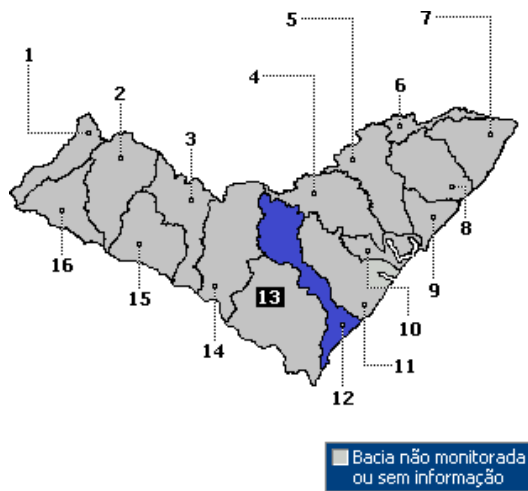


Capacidade abaixo de 3.000.000 m³

Num.	Açude	Município	Capacidade (m ³)	%	Vol. Atual (m ³)	Data
1	Poço das Trincheiras	Poço das trincheiras	718.000	65,00	466.700	12/07/19
2	Dois Riachos	Dois Riachos	2.500.000	65,00	1.625.000	12/07/19
3	Riacho do Bode	Santana do Ipanema	1.057.000	65,00	687.050	12/07/19
4	Volta	Santana do Ipanema	1.298.000	65,00	843.700	12/07/19



Região Hidrológica do Coruripe



Açúdes incluído na Lei de segurança de barragens - nº 12.334/2010 (capacidade total do reservatório maior ou igual a 3.000.000 m³)

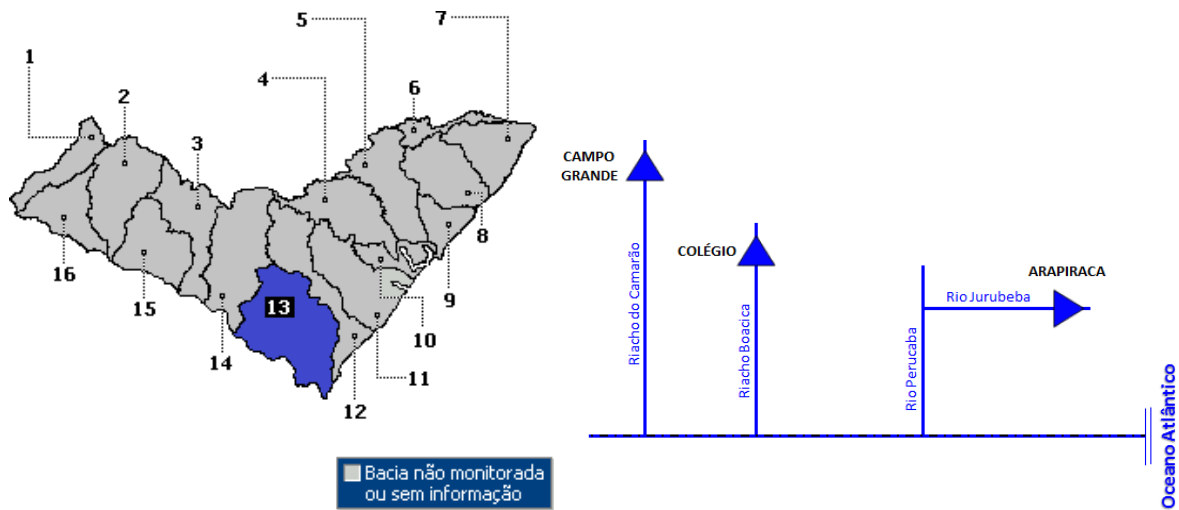
Num.	Açude	Município	Capacidade (m ³)	%	Vol. Atual (m ³)	Data
1	Coruripe	Palmeira dos Índios	3.738.000	65,00	2.429.700	12/07/19

Capacidade abaixo de 3.000.000 m³

Num.	Açude	Município	Capacidade (m ³)	%	Vol. Atual (m ³)	Data
1	Caraibinhas	Palmeira dos Índios	720.000	65,00	468.000	12/07/19



Região Hidrológica do Rio Piauí



Açúdes incluído na Lei de segurança de barragens - nº 12.334/2010 (capacidade total do reservatório maior ou igual a 3.000.000 m³)

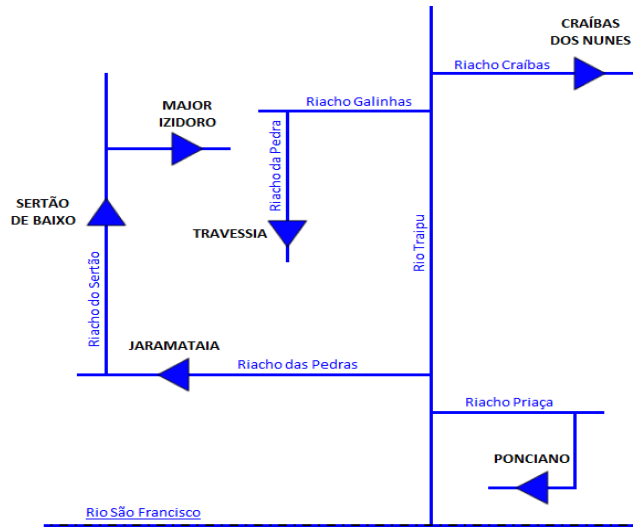
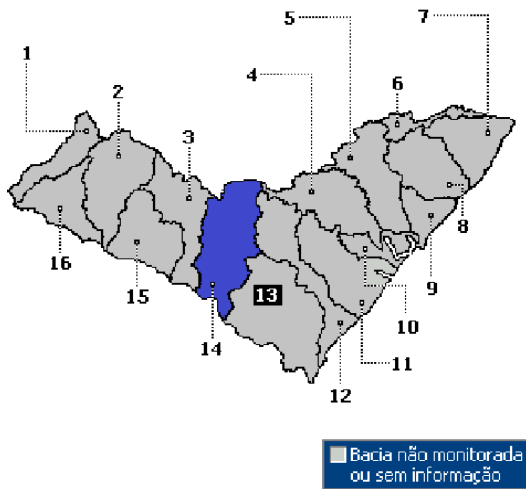
Num	Açude	Município	Capacidade (m ³)	%	Vol. Atual (m ³)	Data
1	Arapiraca	Arapiraca	4.131.000	65,00	2.685.150	12/07/19

Capacidade abaixo de 3.000.000 m³

Num	Açude	Município	Capacidade (m ³)	%	Vol. Atual (m ³)	Data
1	Campo Grande	Campo Grande	1.785.000	65,00	1.160.250	12/07/19
2	Colégio	Feira Grande	588.000	65,00	382.200	12/07/19



Região Hidrológica do Rio Traipu



Açudes incluído na Lei de segurança de barragens - nº 12.334/2010 (capacidade total do reservatório maior ou igual a 3.000.000 m³)

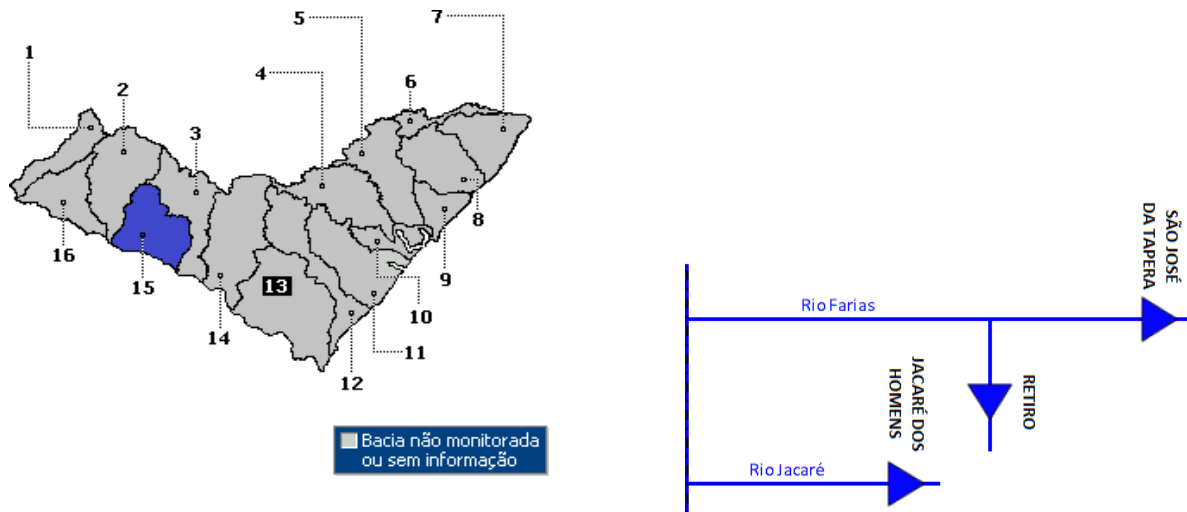
Num.	Açude	Município	Capacidade (m ³)	%	Vol. Atual (m ³)	Data
1	Jaramataia	Jaramataia	19.005.000	65,00	12.353.250	12/07/19



Capacidade abaixo de 3.000.000 m³

Num.	Açude	Município	Capacidade (m ³)	%	Vol. Atual (m ³)	Data
1	Caraíbas dos Nunes	Caraíbas	490.000	65,00	318.500	12/07/19
2	Ponciano	Girau do Ponciano	758.000	65,00	492.700	12/07/19
3	Travessia	Major Isidoro	414.000	65,00	269.100	12/07/19

Região Hidrológica do Riacho Grande

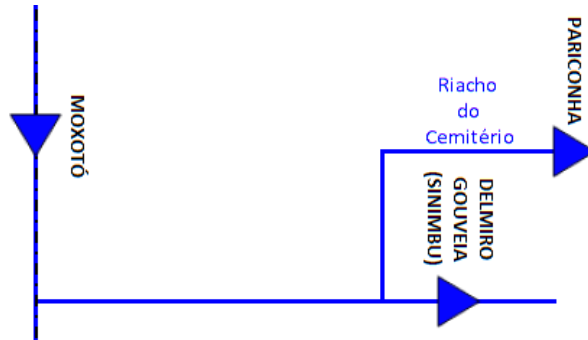
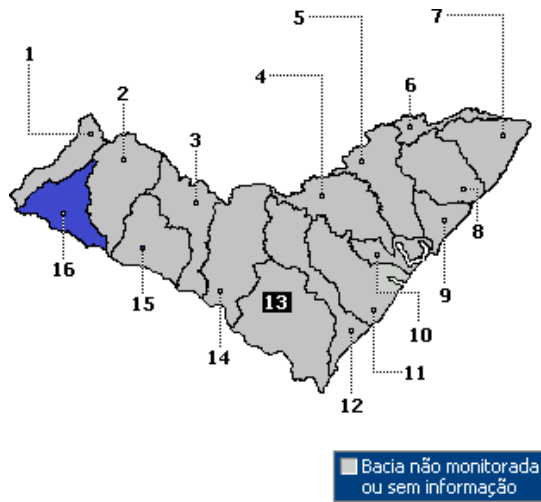


Capacidade abaixo de 3.000.000 m³

Num.	Açude	Município	Capacidade (m ³)	%	Vol. Atual (m ³)	Data
1	Jacaré dos Homens	Jacaré dos Homens	567.000	65,00	368.550	12/07/19
2	Major Isidoro	Major Isidoro	296.400	65,00	192.660	12/07/19
3	Retiro	Palestina	1.704.000	65,00	1.107.600	12/07/19
4	São João da Tapera	São João da Tapera	1.529.000	65,00	993.850	12/07/19
5	Sertão de baixo	Major Isidoro	1.732.000	65,00	1.125.800	12/07/19



Região Hidrológica do Talhada



Açudes incluído na Lei de segurança de barragens - nº 12.334/2010 (capacidade total do reservatório maior ou igual a 3.000.000 m³)

Num.	Açude	Município	Capacidade (m ³)	%	Vol. Atual (m ³)	Data
1	Delmiro Gouveia	Delmiro Gouveia	5.057.178	65,00	3.287.166	12/07/19
2	Sinimbu	Delmiro Gouveia	3.057.000	65,00	1.987.050	12/07/19

Capacidade abaixo de 3.000.000 m³

Num.	Açude	Município	Capacidade (m ³)	%	Vol. Atual (m ³)	Data
1	Pariconha	Água Branca	1.272.000	65,00	826.800	12/07/19