

UG	CIDADE/ESTADO	RIP	ENDEREÇO	VALOR DO IMÓVEL			ESTADO
				VALOR HISTÓRICO	DATA DA AVALIAÇÃO	VALOR REAVALIADO	
193004	ACARI/RN	1601.00113.500-9	Açude público de Gargalheira, S/NPosto de Operação, Gargalheiras - CEP: 59370-000	R\$ 6.412.842,23	03/12/2012	R\$ 6.942.761,67	☹️
193004	ASSU/RN	1603.00053.500-0	Açude Público Mendubim, S/N - Acampamento, Mendubim - CEP: 59650-000	R\$ 1.231.085,86	31/07/2016	R\$ 1.345.655,86	😊
193004	ASSU/RN	1603.00054.500-5	Sítio do Mutamba, s/n - Área preservada do DNOCS, Carnaubais - CEP: 59650-000	R\$ 2.451.600,00	31/07/2016	R\$ 1.519.992,00	😊
193004	ASSU/RN	1603.00055.500-0	Rua Nestor Lima, s/n - Centro - CEP: 59650-000	R\$ 17.822,34	31/10/2000	-	☹️
193004	ASSU/RN	1603.00056.500-6	Travessa Ademar de Sá Leitão, s/n - Centro - CEP: 59650-000	R\$ 374.168,98	31/07/2016	R\$ 758.315,52	😊
193004	CAICO/RN	1639.00245.500-4	Açude Público Itans, S/N - Acampamento Açude Itans, Itans - CEP: 59300-000	R\$ 2.472,00	03/12/2012	R\$ 13.154.008,74	☹️
193004	CAICO/RN	1639.00234.500-4	Perímetro irrigado Itans, S/N - Perímetro irrigado do Açude público de Itans - CEP: 59300-000	R\$ 70.395,00	31/07/2016	R\$ 323.985,57	😊
193004	CAICO/RN	1639.00261.500-1	Perímetro irrigado Sabugi, S/N - Perímetro irrigado do açude público do Sabugi - CEP: 59300-000	R\$ 301.146,00	31/07/2016	R\$ 546.286,46	😊
193004	CRUZETA/RN	1659.00139.500-2	Perímetro irrigado Cruzeta, S/N - perímetro irrigado do açude Público de Cruzeta - CEP: 59375-000	R\$ 128.682,00	26/12/2000	-	☹️
193004	CRUZETA/RN	1659.00140.500-8	Rodovia Acampamento do Açude Público de Cruzeta, s/n - s/bairro - CEP: 59375-000	R\$ 400.000,00	26/12/2000	-	☹️
193004	CURRAIS NOVOS/RN	1661.00035.500-9	Acesso Açude Público de Currais Novos, S/N - Zona Rural - CEP: 59380-000	R\$ 20.851,28	02/12/2012	R\$ 1.356.413,47	☹️
193004	IPANGUACU/RN	1691.00012.500-5	Sítio Acampamento do Açude Pataxó, s/n - Ipanguaçu - CEP: 59508-000	R\$ 175.216,17	31/07/2016	R\$ 239.014,11	😊
193004	JARDIM DO SERIDO /RN	1711.00003.500-4	Rua SITIO, S/N - ZONA RURAL - CEP: 59343-000	R\$ 55.097,94	26/12/2000	-	☹️
193004	JUCURUTU/RN	1719.00012.500-9	Sítio Acampamento Oiticica 1, s/n - CEP: 59330-000	R\$ 6.911.460,75	31/07/2016	R\$ 736.216,34	😊
193004	NATAL/RN	1761.00379.500-6	Rua das Donzelas, S/N - Ribeira - CEP: 59012-190	R\$ 393.458,00	22/05/2000	-	☹️
193004	NATAL/RN	1761.00539.500-5	Rua Esplanada Silva Jardim, 171 - Ribeira - CEP: 59012-090	R\$ 320.921,99	14/10/2013	-	☹️
193004	PAU DOS FERROS/RN	1787.00140.500-0	Sítio Açude Público de Pau dos Ferros, s/n - Área rural, Área rural - CEP: 59900-000	R\$ 537.758,40	29/01/2013	R\$ 2.110.385,10	☹️
193004	PAU DOS FERROS/RN	1787.00141.500-5	Rua Joaquim Torquato, s/n - Centro - CEP: 59900-000	R\$ 269.245,40	29/01/2013	R\$ 6.519.896,21	☹️

UG	CIDADE/ESTADO	RIP	ENDEREÇO	VALOR DO IMÓVEL			ESTADO
				VALOR HISTÓRICO	DATA DA AVALIAÇÃO	VALOR REAVALIADO	
193004	PAU DOS FERROS/RN	1787.00139.500-4	Sítio Perímetro Irrigado de Pau dos Ferros, S/N -Perimetro Irrigado do Açude Publico de Pau dos Ferros/RN, Sítio - CEP: 59900-000	R\$ 343.286,00	26/12/2000	-	☹
193004	RIACHO DA CRUZ/RN	1811.00004.500-6	Rua GONÇALO DAS CHAGAS DE OLIVEIRA, S/N - CENTRO - CEP: 59820-000	R\$ 45.522,00	26/12/2000	-	☹
193004	RIACHO DA CRUZ/RN	1811.00005.500-1	Rua Golsalo das Chagas de Oliveira, 80 - Riacho da cruz, Centro - CEP: 59820-000	R\$ 91.045,04	26/12/2000	-	☹
193004	SANTA CRUZ/RN	1823.00031.500-7	Sítio Açude Público Inharé, S/N - Acampamento, Santa Cruz - CEP: 59200-000	R\$ 192.035,99	03/12/2012	R\$ 379.626,30	☹
193004	SANTA CRUZ/RN	1823.00032.500-2	Praça Vereador Reginaldo, S/N - Santa Cruz, Centro - CEP: 59200-000	R\$ 6.119.146,66	03/12/2012	R\$ 891.332,07	☹
193004	SAO JOAO DO SABUGI/RN	1839.00009.500-3	Acampamento do açude público do Sabugi, S/N - Área rural, Acampamento - CEP: 59310-000	R\$ 417.616,00	26/12/2000	-	☹
193004	SAO JOSE DO CAMPESTRE/RN	1843.00021.500-7	Viela Açude público Japi II, S/N - Acampamento, Área Rural - CEP: 59275-000	R\$ 12.090.000,00	03/12/2012	R\$ 2.254.572,18	☹
193004	SAO RAFAEL/RN	1853.00003.500-6	Rua Silvestre Marinheiro de Souza, S/N - São Rafael, Centro - CEP: 59518-000	R\$ 4.000,00	26/12/2000	-	☹
193004	TANGARA/RN	1877.00018.500-5	Sítio Açude público Trairí, S/N - Zona Rural - CEP: 59242-000	R\$ 1.193.798,08	03/12/2012	R\$ 672.737,56	☹
193004	UMARIZAL/RN	1887.00008.500-8	Sítio açude público, S/N - Acampamento - DNOCS, sitio - CEP: 59865-000	R\$ 104.765,40	26/12/2000	-	☹
193007	JARAMATAIA/AL	2773.00003.500-0	Sítio Monte Alegre, S/N - Arruamento São Pedro III, Zona rural - CEP: 57425-000	R\$ 1.186.123,02	01/05/2016	R\$ 2.069.499,34	☺
193007	PALMEIRA DOS INDIOS/AL	2825.00017.500-2	Rua Manoel Origenes de Oliveira, 301 - Paraíso - CEP: 57602-050	R\$ 1.200.000,00	01/05/2016	R\$ 3.524.238,16	☺
193007	SANTANA DO IPANEMA/AL	2859.00015.500-6	Rua Prof. Aloísio Ernande Brandão, s/nº - Esquina com a Rua Santo Inácio, Camoxinga - CEP: 57500-000	R\$ 541.000,00	29/04/2016	R\$ 2.151.283,48	☺
193010	CORACAO DE JESUS/MG	4375.00005.500-2	Rua Nozinho Prates, 1011 - Sagrada Família - CEP: 39340-000	R\$ 87.469,88	20/12/2012	R\$ 261.626,80	☹
193010	MONTES CLAROS/MG	4865.00030.500-3	Avenida Presidente Kennedy, 230 - Edgar Pereira - CEP: 39400-174	R\$ 496.950,51	20/12/2012	R\$ 7.696.984,31	☹
193010	SALINAS/MG	5139.00004.500-3	Avenida Hum, s/nº - São Miguel - CEP: 39560-000	R\$ 207.366,92	20/12/2012	R\$ 1.006.335,58	☹
193001	AMARANTE/PI	1009.00007.500-0	Baía Projeto tabuleirão, S/N - Zona Rural - CEP: 64400-000	R\$ 48.596,53	09/10/2013	R\$ 55.063,63	☹
193001	BENEDITINOS/PI	1031.00004.500-0	Área Açude Público Beneditinos, s/n - Zona Rural - CEP: 64380-000	R\$ 12.298,82	09/10/2013	R\$ 19.933,29	☹

UG	CIDADE/ESTADO	RIP	ENDEREÇO	VALOR DO IMÓVEL			ESTADO
				VALOR HISTÓRICO	DATA DA AVALIAÇÃO	VALOR REAVALIADO	
193001	COCAL/PI	1053.00004.500-0	Área RURAL, S/N - CEP: 64235-000	R\$ 2.955,00	21/01/2015	R\$ 5.000,00	☹
193001	COCAL/PI	1053.00005.500-6	Área Terreno Açude Publico Cocal, s/n - Zona rural - CEP: 64235-000	R\$ 23.560,80	09/10/2013	R\$ 24.990,00	☹
193001	CRISTINO CASTRO/PI	1061.00320.500-0	Área PERIMETRO IRRIGADO GURGUEIA, s/n - zona rural - CEP: 64920-000	R\$ 3.960.148,00	09/10/2013	R\$ 5.679.118,84	☹
193001	FLORIANO/PI	1077.00043.500-0	Aeroporto POSTO EXP. DE AREAS SECAS DO LAMEIRO, 000SN - Zona Rural - CEP: 64800-000	R\$ 22.456,36	09/10/2013	R\$ 47.021,26	☹
193001	FRONTEIRAS/PI	1085.00027.500-4	Rua Açude Publico Barreiras, 000sn - Zona Rural - CEP: 64690-000	R\$ 172.060,77	09/10/2013	R\$ 300.097,70	☹
193001	FRONTEIRAS/PI	1085.00028.500-0	Área Campo de Pouso de Fronteiras, 000 - Campo de pouso - CEP: 64690-000	R\$ 5.300,00	09/10/2013	R\$ 1.105,00	☹
193001	JOAQUIM PIRES/PI	1107.00009.500-0	Área Lagoa do Cajueiro, s/n - Residência para servidor, Zona Urbana - CEP: 64170-000	R\$ 18.495,00	09/10/2013	R\$ 15.935,21	☹
193001	LUZILANDIA/PI	1115.00258.500-6	Rua PERIMETRO IRRIGADO LAGOAS DO PIAUI, S/N - Zona Rural - CEP: 64160-000	R\$ 1.880.547,64	09/10/2013	R\$ 3.939.754,47	☹
193001	OEIRAS/PI	1139.00016.500-7	Avenida Avenida Transamazônica, 000sn - Rodoviária - CEP: 64500-000	R\$ 10.743,12	09/10/2013	R\$ 57.624,84	☹
193001	OEIRAS/PI	1139.00017.500-2	Área Terreno Projeto Chapada Grande, 000sn - zona rural - CEP: 64500-000	R\$ 22.818,18	09/10/2013	R\$ 31.246,52	☹
193001	PAULISTANA/PI	1155.00015.500-3	Artéria AÇUDE PUBLICO INGAZEIRAS, SN - Ingazeiras - CEP: 64750-000	R\$ 192.293,21	09/10/2013	R\$ 168.705,47	☹
193001	PEDRO II/PI	1157.00009.500-7	Área AÇUDE PUBLICO JOANA, 000 - Zona Rural - CEP: 64255-000	R\$ 29.074,00	09/10/2013	R\$ 50.970,41	☹
193001	PIO IX/PI	1163.00008.500-6	Área Cajazeiras, s/n - Açude Público Cajazeiras, rural - CEP: 64660-000	R\$ 125.124,50	09/10/2013	R\$ 106.468,10	☹
193001	PIRIPIRI/PI	1167.00215.500-4	Rua PERIMETRO IRRIGADO CALDEIRÃO, 000SN - Zona Rural - CEP: 64260-000	R\$ 921.697,82	31/07/2016	R\$ 6.536.256,53	☺
193001	PIRIPIRI/PI	1167.00216.500-0	Rua Avenida Presidente Castelo Branco, s/nº, ooosn - Caixa Dagua - CEP: 64260-000	R\$ 88.143,00	30/06/2016	R\$ 4.494.642,87	☺
193001	PIRIPIRI/PI	1167.00217.500-5	Área ESTAÇÃO DE PISCICULTURA CALDEIRÃO, 000SN - Zona Rural - CEP: 64260-000	R\$ 102.422,45	31/07/2016	R\$ 994.600,45	☺
193001	SAO RAIMUNDO NONATO/PI	1211.00010.500-0	Área AÇUDE PUBLICO NONATO, 000NS - Zona Rural - CEP: 64770-000	R\$ 33.311,84	09/10/2013	R\$ 35.360,00	☹
193001	SIMPLICIO MENDES/PI	1215.00174.500-6	Rua JOSÉ DE MOURA FÉ, 00480 - CENTRO - CEP: 64700-000	R\$ 7.218,18	19/01/2015	R\$ 29.068,42	☹
193001	SIMPLICIO MENDES/PI	1215.00175.500-1	Área RURAL, 000sn - CEP: 64700-000	R\$ 3.048,00	07/12/2004	R\$ 5.000,00	☹

UG	CIDADE/ESTADO	RIP	ENDEREÇO	VALOR DO IMÓVEL			ESTADO
				VALOR HISTÓRICO	DATA DA AVALIAÇÃO	VALOR REAVALIADO	
193001	SIMPLICIO MENDES/PI	1215.00177.500-2	Rua JOSÉ DE MOURA FÉ, 1014 - CENTRO - CEP: 64700-000	R\$ 17.000,00	19/01/2015	R\$ 87.900,00	☹
193001	SIMPLICIO MENDES/PI	1215.00181.500-4	Vila, 000SN - CEP: 64700-000	R\$ 1.226.206,05	19/01/2015	R\$ 3.215.661,72	☹
193001	TEREZINA/PI	1219.00148.500-7	Rua Avenida Campos sales, 02008 - Centro - CEP: 64000-300	R\$ 30.600,00	09/10/2013	R\$ 188.483,20	☹
193001	TEREZINA/PI	1219.00149.500-2	Rua Rua Benjamin Constant, 02037 - Centro - CEP: 64000-280	R\$ 821.520,00	09/10/2013	R\$ 1.499.327,81	☹
193001	JOSELANDIA/MA	0811.00001.500-4	Rua Barragem de Flores, S/N - Zona Rural - CEP: 65755-000	R\$ 4.661.800,00	08/10/2013	-	☹
113801	ARCOVERDE/PE	2323.00020.500-0	Avenida Coronel Antonio Japiassu, s/n - Area Urbana, Centro - CEP: 56500-000	R\$ 174.498,10	17/11/2003	-	☹
113801	BELO JARDIM/PE	2333.00138.500-0	Açude Público Engº Severino Guerra, S/N - Área preservada do DNOCS, Acamp. do Açude - CEP: 55165-000	R\$ 19.572,93	01/07/2003	-	☹
113801	CUSTODIA/PE	2401.00259.500-6	Rua Do Nascente, S/N - Quadra J, Agrovila I - CEP: 56640-000	R\$ 58.979,45	19/08/2015	R\$ 207.537,92	☹
113801	CUSTODIA/PE	2401.00260.500-1	Rua Do Centro, e da Baixa, S/N - Quadra C, Acampamento do PIC - CEP: 56640-000	R\$ 115.886,58	19/08/2015	R\$ 156.338,63	☹
113801	CUSTODIA/PE	2401.00261.500-7	Conjunto P.I.Custódia/PE, S/N - Área preservada do DNOCS, Acampamento do PIC - CEP: 56640-000	R\$ 992,05	19/08/2015	R\$ 20.885,96	☹
113801	CUSTODIA/PE	2401.00262.500-2	Lote Ruas do Centro Comunitário e Mulungu, 01/05 - Quadra D, Acampamento do PIC - CEP: 56640-000	R\$ 9.343,75	19/08/2015	R\$ 3.737,50	☹
113801	CUSTODIA/PE	2401.00263.500-8	Praça Carlos Lobo e Rua do centro, 02/04 - Quadras B e D - Lotes 02,03 e 04, Acampamento do PIC - CEP: 56640-000	R\$ 18.565,00	19/08/2015	R\$ 7.426,25	☹
113801	CUSTODIA/PE	2401.00264.500-3	Rua Do Posto Medico e BR 232, 01/08 - Quadra - B, Acampamento do PIC - CEP: 56640-000	R\$ 69.215,95	19/08/2015	R\$ 193.245,77	☹
113801	CUSTODIA/PE	2401.00265.500-9	Rua de Toda Gente, 01/22 - Quadra D/F/G/H, Acampamento do PIC - CEP: 56640-000	R\$ 108.975,00	19/08/2015	R\$ 43.620,00	☹
113801	CUSTODIA/PE	2401.00266.500-4	Rua do Nascente e Rua do Norte, 01/11 - Quadras H/I/F/J, Acampamento do PIC - CEP: 56640-000	R\$ 47.093,75	19/08/2015	R\$ 18.837,50	☹
113801	CUSTODIA/PE	2401.00267.500-0	Rua Do Centro, 01/16 - Quadra D, Acampamento do PIC - CEP: 56640-000	R\$ 107.914,04	19/08/2015	R\$ 211.251,37	☹
113801	CUSTODIA/PE	2401.00268.500-5	Rua Do Norte, 1/05 - Quadra I, Acampamento do PIC - CEP: 56640-000	R\$ 64.070,61	19/08/2015	R\$ 100.823,21	☹
113801	CUSTODIA/PE	2401.00269.500-0	Rua Do Norte, do Nascente, da Cooperativa, do Projeto, S/N - Quadra H, Acampamento do PIC - CEP: 56640-000	R\$ 96.408,49	19/08/2015	R\$ 199.417,72	☹



















UG	CIDADE/ESTADO	RIP	ENDEREÇO	VALOR DO IMÓVEL			ESTADO
				VALOR HISTÓRICO	DATA DA AVALIAÇÃO	VALOR REAVALIADO	
113801	CUSTODIA/PE	2401.00270.500-6	Rua do Grupo Escolar, Estrada Municipal e BR-232, S/N - Quadras A e F, Acampamento do PIC - CEP: 56640-000	R\$ 61.685,81	19/08/2015	R\$ 526.107,14	☹
113801	CUSTODIA/PE	2401.00271.500-1	Ruas da Barbosa e Praça, Largo do Acampamento, S/N - Quadras C e F - Lotes 01/04/07/08/12/13, Acampamento do PIC - CEP: 56640-000	R\$ 44.368,00	19/08/2015	R\$ 17.747,25	☹
113801	CUSTODIA/PE	2401.00272.500-7	Rodovia BR 232, 02/08 - Quadra J - Lote 02/03/04/07/08, Acampamento do PIC - CEP: 56640-000	R\$ 18.456,40	19/08/2015	R\$ 76.922,50	☹
113801	CUSTODIA/PE	2401.00273.500-2	Rua Do Alto, 09/14 - Quadra I- Lotes 09/10/11/12/13/14, Acampamento do PIC - CEP: 56640-000	R\$ 66.525,23	19/08/2015	R\$ 110.259,39	☹
113801	CUSTODIA/PE	2401.00274.500-8	Rodovia BR 232, 04/B - Quadra B, lote 04, Acampamento do PIC - CEP: 56640-000	R\$ 14.936,04	19/08/2015	R\$ 50.615,01	☹
113801	CUSTODIA/PE	2401.00275.500-3	Rua Da Cooperativa e da Praça Baixa, S/N - Quadra A e C, Acampamento do PIC - CEP: 56640-000	R\$ 77.708,38	19/08/2015	R\$ 135.695,67	☹
113801	CUSTODIA/PE	2401.00276.500-9	Rua Do Alto, 12/16 - Quadra D - Lotes 12/13/14/16, Acampamento do PIC - CEP: 56640-000	R\$ 44.352,10	19/08/2015	R\$ 102.093,48	☹
113801	CUSTODIA/PE	2401.00277.500-4	Rua Do Alto, S/N - Quadra B, Acampamento do PIC - CEP: 56640-000	R\$ 209.140,00	19/08/2015	R\$ 83.656,00	☹
113801	CUSTODIA/PE	2401.00278.500-0	Rua Quitimbu, da Cooperativa e Estrada Principal, 01/05 - Quadra A e E - Lotes 01/02/03/04/05, Acampamento do PIC - CEP: 56640-000	R\$ 34.116,25	19/08/2015	R\$ 107.934,73	☹
113801	CUSTODIA/PE	2401.00279.500-5	Rua Da Baixa, S/N - Quadra F - Lote 01/02/03/05, Acampamento do PIC - CEP: 56640-000	R\$ 39.459,13	19/08/2015	R\$ 14.560,00	☹
113801	CUSTODIA/PE	2401.00280.500-0	Rua Do Nascente, S/N - Quadra B e F- Lotes 04/ 06/07, Acampamento do PIC - CEP: 56640-000	R\$ 19.909,44	19/08/2015	R\$ 125.354,80	☹
113801	CUSTODIA/PE	2401.00281.500-6	Rua Do Posto Médico, S/N - Quadras C e D - Lotes 01 e 04, Acampamento do PIC - CEP: 56640-000	R\$ 13.760,68	19/08/2015	R\$ 51.619,35	☹
113801	CUSTODIA/PE	2401.00282.500-1	Lote P.I.Custódia/PE, 02/07 - Agrovila (Setor I), Acampamento do PIC - CEP: 56640-000	R\$ 2.919,00	19/08/2015	R\$ 834.200,00	☹
113801	CUSTODIA/PE	2401.00283.500-7	Conjunto Largo do Acampamento, A/07 - Quadra A, Lote 07, Acampamento do PIC - CEP: 56640-000	R\$ 2.639,45	19/08/2015	R\$ 20.436,26	☹
113801	CUSTODIA/PE	2401.00284.500-2	Praça Da Igreja, C/03 - Quadra C , Lote 03, Acampamento do PIC - CEP: 56640-000	R\$ 2.252,91	19/08/2015	R\$ 22.045,05	☹
113801	CUSTODIA/PE	2401.00285.500-8	Rua Do Centro Comunitário e Grupo Escolar , S/N - Quadra F- Lotes 01, 02 e 06, Acampamento do PIC - CEP: 56640-000	R\$ 18.381,36	19/08/2015	R\$ 82.125,23	☹
113801	CUSTODIA/PE	2401.00286.500-3	Rua Do Rio, 01-G - Quadra G, Lote 01, Acampamento do PIC - CEP: 56640-000	R\$ 112.391,33	19/08/2015	R\$ 196.550,72	☹

UG	CIDADE/ESTADO	RIP	ENDEREÇO	VALOR DO IMÓVEL			ESTADO
				VALOR HISTÓRICO	DATA DA AVALIAÇÃO	VALOR REAVALIADO	
113801	CUSTODIA/PE	2401.00287.500-9	Rua Inocêncio Lima, s/n - area urbana, Centro - CEP: 56640-000	R\$ 36.460,43	19/08/2015	R\$ 541.122,23	☹️
113801	CUSTODIA/PE	2401.00288.500-4	Rodovia BR 232, 04/19 - Quadras B, I e J, Acampamento do PIC - CEP: 56640-000	R\$ 67.168,75	19/08/2015	R\$ 36.477,50	☹️
113801	CUSTODIA/PE	2401.00289.500-0	Rua Do Centro e da Baixa, 01/13 - Quadras B e E, Acampamento do PIC - CEP: 56640-000	R\$ 129.434,69	19/08/2015	R\$ 218.230,44	☹️
113801	CUSTODIA/PE	2401.00291.500-0	Praça Carlos Lobo, 02/06 - Quadras A e C, Acampamento do PIC - CEP: 56640-000	R\$ 26.414,91	19/08/2015	R\$ 226.694,41	☹️
113801	CUSTODIA/PE	2401.00293.500-1	Lote Agrovila Setor II, 8 /46 - Quadra G, Acampamento do PIC - CEP: 56640-000	R\$ 28.435,00	19/08/2015	R\$ 8.352.400,00	☹️
113801	CUSTODIA/PE	2401.00294.500-7	Rua Da Praça, 1/04 - Quadra A - Setor II, Acampamento do PIC - CEP: 56640-000	R\$ 63.093,40	19/08/2015	R\$ 108.264,21	☹️
113801	CUSTODIA/PE	2401.00299.500-4	Rua Marrecas, Mulungu e da Baixa, 1/14 - Acampamento/Agrovila II, Acampamento do PIC - CEP: 56640-000	R\$ 51.988,00	19/08/2015	R\$ 20.795,50	☹️
113801	CUSTODIA/PE	2401.00304.500-0	Rua Quitimbu, 1/2 - Área do Acampamento, Acampamento do PIC - CEP: 56640-000	R\$ 7.973,11	19/08/2015	R\$ 39.572,78	☹️
113801	CUSTODIA/PE	2401.00334.500-3	Rua Da cooperativa, Grupo Escolar e Centro Comunitário, 01/06 - Quadra E, Acampamento do PIC - CEP: 56640-000	R\$ 37.574,94	19/08/2015	R\$ 97.184,72	☹️
113801	FLORESTA/PE	2413.00040.500-9	Açude Público Barra do Juá, S/N - Área Preservada do DNOCS, Acamp. do Açude - CEP: 56415-000	R\$ 1.792,44	24/08/2004	-	☹️
113801	IBIMIRIM/PE	2431.00643.500-5	Vila P.I. MOXOTO, S/N - Área Preservada do DNOCS, Agrovila 4 - CEP: 56585-000	R\$ 95.994,35	31/10/2017	R\$ 666.364,80	😊
113801	IBIMIRIM/PE	2431.00644.500-0	Vila P.I. Moxotó (acampamento do PIMOX), S/N - Área Preservada do DNOCS, Poço da Cruz - CEP: 56585-000	R\$ 16.427,59	31/10/2017	R\$ 60.826,41	😊
113801	IBIMIRIM/PE	2431.00645.500-6	Vila P.I. MOXOTO, S/N - Área Preservada do DNOCS, Agrovila 4 - CEP: 56585-000	R\$ 15.351,01	04/07/2003	-	☹️
113801	IBIMIRIM/PE	2431.00646.500-1	Vila P.I. MOXOTO, S/N - Área Preservada do DNOCS, Agrovila 4 - CEP: 56585-000	R\$ 92.154,57	31/10/2017	R\$ 639.710,21	😊
113801	IBIMIRIM/PE	2431.00647.500-7	Vila P.I. MOXOTO, S/N - Área Preservada do DNOCS, Agrovila III - CEP: 56585-000	R\$ 92.154,57	31/10/2017	R\$ 639.710,21	😊
113801	IBIMIRIM/PE	2431.00648.500-2	Vila P.I.Moxoto, S/N - Área Preservada do DNOCS - CEP: 56585-000	R\$ 159.942,99	31/10/2017	R\$ 1.119.492,86	😊
113801	IBIMIRIM/PE	2431.00649.500-8	Vila P.I. MAXOTO (ACAPAMPAMENTO), S/N - Área Preservada do DNOCS, POÇO DA CRUZ - CEP: 56585-000	R\$ 70.428,84	31/10/2017	R\$ 340.597,24	😊

UG	CIDADE/ESTADO	RIP	ENDEREÇO	VALOR DO IMÓVEL			ESTADO
				VALOR HISTÓRICO	DATA DA AVALIAÇÃO	VALOR REAVALIADO	
113801	IBIMIRIM/PE	2431.00651.500-9	Vila P.I. MOXOTO, S/N - Áea Preservada do DNOCS, Agrovila III - CEP: 56585-000	R\$ 66.634,79	31/10/2017	R\$ 613.055,62	😊
113801	IBIMIRIM/PE	2431.00652.500-4	Vila P.I. MOXOTO, S/N - Área Preservada do DNOCS, Agrovila III - CEP: 56585-000	R\$ 92.154,57	31/10/2017	R\$ 613.055,62	😊
113801	IBIMIRIM/PE	2431.00654.500-5	Vila P.I. MOXOTO, S/N - Área Preservada do DNOCS, POÇO DA CRUZ - CEP: 56585-000	R\$ 51.286,88	31/10/2017	R\$ 260.412,68	😊
113801	IBIMIRIM/PE	2431.00657.500-1	Vila P.I. MOXOTO, S/N - Área Preservada do DNOCS, Agrovila 4 - CEP: 56585-000	R\$ 156.134,82	31/10/2017	R\$ 1.092.838,27	😊
113801	IBIMIRIM/PE	2431.00658.500-7	Conjunto P.I. MOXOTO, S/N - AREA PRESERVADA DO DNOCS, POÇO DA CRUZ - CEP: 56585-000	R\$ 52.956,06	31/10/2017	R\$ 173.398,18	😊
113801	IBIMIRIM/PE	2431.00659.500-2	Vila P.I. MOXOTO, S/N - Área Preservada do DNOCS, Agrovila III - CEP: 56585-000	R\$ 77.380,77	31/10/2017	R\$ 639.710,21	😊
113801	IBIMIRIM/PE	2431.00660.500-8	Conjunto P.I. MOXOTO, S/N - AREA DO ACAMPAMENTO, POÇO DA CRUZ - CEP: 56585-000	R\$ 24.742,08	03/07/2003	-	😞
113801	IBIMIRIM/PE	2431.00662.500-9	Vila do Hospital do PIMOX, s/n - Área Preservada do DNOCS, Poço da Cruz - CEP: 56585-000	R\$ 93.600,90	31/10/2017	R\$ 433.948,82	😊
113801	IBIMIRIM/PE	2431.00663.500-4	Vila Mecânica do PIMOX, s/n - Área Preservada do DNOCS, Poço da Cruz - CEP: 56585-000	R\$ 101.538,21	31/10/2017	R\$ 384.251,47	😊
113801	IBIMIRIM/PE	2431.00664.500-0	Vila Mecânica do PIMOX, s/n - Área Preservada do DNOCS, Poço da Cruz - CEP: 56585-000	R\$ 57.945,43	31/10/2017	R\$ 104.228,26	😊
113801	IBIMIRIM/PE	2431.00665.500-5	Vila P.I. Moxotó, S/N - Área Preservada do DNOCS, Agrovila I - CEP: 56585-000	R\$ 88.314,80	31/10/2017	R\$ 1.044.236,62	😊
113801	IBIMIRIM/PE	2431.00666.500-0	Vila do Hospital do PIMOX, s/n - Área Preservada do DNOCS, Poço da Cruz - CEP: 56585-000	R\$ 64.256,37	31/10/2017	R\$ 309.203,31	😊
113801	IBIMIRIM/PE	2431.00667.500-6	Conjunto Acampamento do P.I. Moxotó/PE, s/n - Área Preservada do DNOCS, Poço da Cruz - CEP: 56585-000	R\$ 53.104,44	31/10/2017	R\$ 181.169,79	😊
113801	IBIMIRIM/PE	2431.00670.500-2	Vila P.I. MOXOTO, S/N - Área Preservada do DNOCS, Agrovila I - CEP: 56585-000	R\$ 21.868,16	31/10/2017	R\$ 202.498,83	😊
113801	IBIMIRIM/PE	2431.00671.500-8	Vila P.I. MOXOTO, S/N - Area Reservada ao DNOCS, Agrovila I - CEP: 56585-000	R\$ 80.635,25	31/10/2017	R\$ 953.433,43	😊
113801	IBIMIRIM/PE	2431.00672.500-3	Sítio P.I. Moxotó/PE, S/N - SITIO DO OÉ, AREA RURAL - CEP: 56585-000	R\$ 1.101,51	09/07/2003	-	😞
113801	IBIMIRIM/PE	2431.00674.500-4	Vila P.I. Moxotó, s/n - Área Preservada do DNOCS, Agrovila III - CEP: 56585-000	R\$ 24.495,34	31/10/2017	R\$ 232.935,38	😊
113801	IBIMIRIM/PE	2431.00675.500-0	Vila P.I. Moxoto, s/n - Área Preservada do DNOCS, Agrovila III - CEP: 56585-000	R\$ 7.649,68	03/07/2003	-	😞
113801	IBIMIRIM/PE	2431.00677.500-0	Loteamento Acampamento do P.I. Moxotó/PE, S/N - Área Preservada do DNOCS, Poço da Cruz - CEP: 56585-000	R\$ 745.250,50	27/06/2003	-	😞

UG	CIDADE/ESTADO	RIP	ENDEREÇO	VALOR DO IMÓVEL			ESTADO
				VALOR HISTÓRICO	DATA DA AVALIAÇÃO	VALOR REAVALIADO	
113801	IBIMIRIM/PE	2431.00683.500-3	Conjunto Acampamento do DNOCS em Poço da Cruz, S/N - Área Preservada do DNOCS - CEP: 56585-000	R\$ 336.777,89	31/10/2017	R\$ 420.894,71	😊
113801	IBIMIRIM/PE	2431.00685.500-4	Conjunto P.I. Moxotó (acampamento do PIMOX), S/N - Área Preservada do DNOCS, Poço da Cruz - CEP: 56585-000	R\$ 8.834,07	31/10/2017	R\$ 39.416,71	😊
113801	IBIMIRIM/PE	2431.00688.500-0	Vila P.I. Moxotó (acampamento do PIMOX), S/N - Área Preservada do DNOCS, Poço da Cruz - CEP: 56585-000	R\$ 48.822,85	31/10/2017	R\$ 410.211,55	😊
113801	IBIMIRIM/PE	2431.00690.500-1	Rua Rua Santa Isabel, S/N - Área Urbana, Centro - CEP: 56585-000	R\$ 13.785,29	31/10/2017	R\$ 858.687,32	😊
113801	IBIMIRIM/PE	2431.00692.500-2	Estação de Piscicultura Carlos Batos Tigre, S/N - Área Preservada do DNOCS, Agrovila I - CEP: 56585-000	R\$ 19.219,97	31/10/2017	R\$ 163.652,26	😊
113801	IBIMIRIM/PE	2431.00694.500-3	Conjunto P.I. Moxotó (acampamento do PIMOX), S/N - Área Preservada do DNOCS, Agrovila 5 - CEP: 56585-000	R\$ 20.174,27	31/10/2017	R\$ 212.092,27	😊
113801	IBIMIRIM/PE	2431.00696.500-4	Conjunto Acampamento do P.I. Moxotó/PE, S/N - Área Preservada do DNOCS, Poço da Cruz - CEP: 56585-000	R\$ 53.002,49	31/10/2017	R\$ 285.276,35	😊
113801	IBIMIRIM/PE	2431.00698.500-5	Vila Acampamento do P.I. Moxotó/PE, S/N - Área Preservada do DNOCS, Agrovila 5 - CEP: 56585-000	R\$ 66.236,38	31/10/2017	R\$ 639.710,21	😊
113801	IBIMIRIM/PE	2431.00700.500-4	Vila Acampamento do P.I. Moxotó/PE, S/N - Área Preservada do DNOCS, Agrovila 5 - CEP: 56585-000	R\$ 66.236,38	31/10/2017	R\$ 590.901,02	😊
113801	IBIMIRIM/PE	2431.00703.500-0	Vila P.I. Moxotó/PE, S/N - Área Preservada do DNOCS, Agrovila 5 - CEP: 56585-000	R\$ 43.820,44	31/10/2017	R\$ 426.473,47	😊
113801	IBIMIRIM/PE	2431.00705.500-1	Vila P.I. Moxotó/PE, S/N - Área Preservada do DNOCS, Agrovila I - CEP: 56585-000	R\$ 56.535,56	31/10/2017	R\$ 1.135.039,80	😊
113801	IGUARACI/PE	2437.00001.500-3	Açude Público Rosário, S/N - Área Preservada do DNOCS, Acampamento do Açude - CEP: 56840-000	R\$ 18.495,47	22/10/2003	-	☹️
113801	OURICURI/PE	2497.00019.500-5	Açude Público Engenheiro Camacho, s/n - Area Preservada do DNOCS, Acampamento do Açude - CEP: 56200-000	R\$ 2.597,43	12/11/2003	-	☹️
113801	PARNAMIRIM/PE	2507.00022.500-2	Açude Público Entremontes, s/n - Area Preservada do DNOCS, Acampamento do Açude - CEP: 56168-000	R\$ 42.726,23	24/10/2003	-	☹️
113801	PEDRA/PE	2515.00008.500-7	Açude Público Mororó, S/N - Área Preservada do DNOCS, Acampamento do Açude - CEP: 55287-000	R\$ 5.660,36	14/11/2003	-	☹️
113801	PETROLANDIA/PE	2519.00034.500-1	Área Preservada do DNOCS, s/n - Posto Agrícola do São Francisco, Acamp. do Açude - CEP: 56460-000	R\$ 190.484,84	24/10/2003	R\$ 27.187,82	☹️
113801	RECIFE/PE	2531.00602.500-8	Rua Conego Barata, 999 - Sede da Coordenadoria Estadual em Pernambuco, Tamarineira - CEP: 52110-000	R\$ 869.879,85	03/07/2003	-	☹️
113801	RECIFE/PE	2531.00784.500-9	Rua Cônego Barata, 999 - Área Urbana, Tamarineira - CEP: 52110-000	R\$ 94.590,00	03/07/2003	-	☹️

UG	CIDADE/ESTADO	RIP	ENDEREÇO	VALOR DO IMÓVEL			ESTADO
				VALOR HISTÓRICO	DATA DA AVALIAÇÃO	VALOR REAVALIADO	
113801	SALGUEIRO/PE	2543.00027.500-6	Rua Getulio Vargas, 406 - Área Urbana, Prado - CEP: 56115-000	R\$ 19.286,80	14/07/2003	-	☹
113801	SALGUEIRO/PE	2543.00028.500-1	Rua Jose Alves de Lira, S/N - Área Urbana, Prado - CEP: 56115-000	R\$ 5.726,67	14/07/2003	-	☹
113801	SALGUEIRO/PE	2543.00029.500-7	Rua Aurea Sampaio Muniz, 89 - Área Urbana, Primavera - CEP: 56115-000	R\$ 44.894,80	14/07/2003	-	☹
113801	SALGUEIRO/PE	2543.00030.500-2	Conjunto P. I. Boa Vista, S/N - Área Preservada do DNOCS, Acampamento do PIBV - CEP: 56115-000	R\$ 37.679,22	22/07/2003	-	☹
113801	SALGUEIRO/PE	2543.00036.500-5	Conjunto Núcleo Habitacional, S/N - Lotes Irrigados, Acampamento do PIBV - CEP: 56115-000	R\$ 45.762,75	22/07/2003	-	☹
113801	SALGUEIRO/PE	2543.00038.500-6	Conjunto Núcleo Habitacional, S/N - Lotes Irrigados, Acampamento do PIBV - CEP: 56115-000	R\$ 72.384,46	23/07/2003	-	☹
113801	SALGUEIRO/PE	2543.00040.500-7	Conjunto P.I. Boa Vista, S/N - Área Preservada do DNOCS, Acampamento do PIBV - CEP: 56115-000	R\$ 15.295,18	23/07/2003	-	☹
113801	ANTA MARIA DA BOA VISTA/PE	2551.00046.500-0	Açude Público Saco II, s/n - Área preservada do DNOCS, Acamp. do açude - CEP: 56390-000	R\$ 38.986,23	02/07/2003	-	☹
113801	SERRA TALHADA/PE	2577.00224.500-1	Perímetro Irrigado Cachoeira II, S/N - Terreno da Polígona do Projeto Cachoeira, Acampamento do PIC 2 - CEP: 56925-000	R\$ 148.695,00	23/05/2003	-	☹
113801	SERRA TALHADA/PE	2577.00226.500-2	Vila dos Técnicos, Estrada de Acesso e Rua Projetada, 1/9 - Quadras A/B/C/D/E, Acampamento do PIC 2 - CEP: 56925-000	R\$ 119.715,00	01/07/2003	-	☹
113801	SERRA TALHADA/PE	2577.00228.500-3	Conjunto Núcleo Habitacional, S/N - Agrovila, Acampamento do PIC 2 - CEP: 56925-000	R\$ 508.823,36	01/07/2003	-	☹
113801	SERRA TALHADA/PE	2577.00229.500-9	Perímetro Irrigado Cachoeira II, S/N - Área preservada do DNOCS, Serra talhada - CEP: 56925-000	R\$ 79.618,75	01/07/2003	-	☹
113801	SERRA TALHADA/PE	2577.00231.500-0	Vila dos Técnicos e Estrada de Acesso, A/B - Área preservada do DNOCS, Acampamento do PIC2 - CEP: 56925-000	R\$ 70.969,16	01/07/2003	-	☹
113801	SERRA TALHADA/PE	2577.00239.500-3	Conjunto Núcleo Habitacional, S/N - Agrovila, Acampamento do PIC 2 - CEP: 56925-000	R\$ 37.287,49	01/07/2003	-	☹
113801	SERRA TALHADA/PE	2577.00241.500-4	Conjunto Núcleo Habitacional, S/N - Agrovila, Acampamento do PIC2 - CEP: 56925-000	R\$ 19.207,19	01/07/2003	-	☹
113801	SURUBIM/PE	2589.00006.500-0	Açude Público Jucazinho, S/N - Área Preservada do DNOCS, Acampamento do Açude - CEP: 55750-000	R\$ 37.388,22	02/07/2003	-	☹
113801	VERDEJANTE/PE	2621.00038.500-1	Conjunto P. I. Boa Vista, S/N - Área Preservada do DNOCS, Acampamento do PIBV - CEP: 56120-000	R\$ 2.689,48	22/07/2003	-	☹

UG	CIDADE/ESTADO	RIP	ENDEREÇO	VALOR DO IMÓVEL			ESTADO
				VALOR HISTÓRICO	DATA DA AVALIAÇÃO	VALOR REAVALIADO	
113801	VERDEJANTE/PE	2621.00039.500-7	Conjunto P.I. Boa Vista, S/N - Área preservada do DNOCS, Acampamento do PIBV - CEP: 56120-000	R\$ 39.081,76	04/09/2003	-	
193008	ARACAJU/SE	3105.00144.500-0	Rua Fortaleza, s/n - Sitio Bela Vista, Industrial - CEP: 49065-410	R\$ 328.927,86	01/03/2016	R\$ 2.797.491,07	
193008	GRACCHO CARDOSO/SE	3151.00005.500-7	Rodoviária Açude Publico de Graccho Cardoso, s/n - Açude Publico de Graccho Cardoso, Tres Barras - CEP: 49860-000	R\$ 10.683,10	30/09/2016	R\$ 13.502,76	
193008	GRACCHO CARDOSO/SE	3151.00006.500-2	Rodoviária Açude Publico de Graccho Cardoso, s/n - Açude Publico de Graccho Cardoso, Tres Barras - CEP: 49860-000	R\$ 7.165,91	30/09/2016	R\$ 9.593,22	
193008	ITABAIANA/SE	3157.00020.500-8	Rua Rodovia, s/n - Açude Publico de Itabaiana, Marcela - CEP: 49500-000	R\$ 25.387,84	30/09/2016	R\$ 27.469,76	
193008	ITABAIANA/SE	3157.00021.500-3	Rua Rodovia, s/n - Açude Publico de Itabaiana, Marcela - CEP: 49500-000	R\$ 25.387,84	30/09/2016	R\$ 27.469,76	
193008	ITABAIANA/SE	3157.00022.500-9	Rua Rodovia, s/n - Açude Publico de Itabaian, Marcela - CEP: 49500-000	R\$ 11.988,75	30/09/2016	R\$ 3.171,74	
193008	ITABAIANA/SE	3157.00023.500-4	Açude Publico de Itabaiana, s/n - Açude Publico de Itabaiana, Marcela - CEP: 49500-000	R\$ 6.361,91	30/09/2016	R\$ 1.691,59	
193008	ITABAIANA/SE	3157.00024.500-0	Açude Publico de Itabaiana, s/n - Açude Publico de Itabaiana, Marcela - CEP: 49500-000	R\$ 14.632,40	30/09/2016	R\$ 17.797,31	
193008	ITABAIANA/SE	3157.00025.500-5	Açude Publico de Itabaiana, s/n - Açude Publico de Itabaiana, Marcela - CEP: 49500-000	R\$ 20.517,17	30/09/2016	R\$ 5.455,38	
193008	DSSA SENHORA DA GLORIA/	3189.00048.500-9	Rodovia N. S. Glória a Monte Alegre, S/N - CEP: 49680-000	R\$ 204.640,27	30/09/2016	R\$ 2.145.476,82	
193008	DSSA SENHORA DA GLORIA/	3189.00042.500-6	Rua AV.Manoel Elygio da Mota, 20 - Prédios e casas, Brasília - CEP: 49680-000	R\$ 89.799,60	30/09/2016	R\$ 5.038.320,75	
193008	DSSA SENHORA DA GLORIA/	3189.00040.500-5	Rodovia N. S. Glória a Monte Alegre, S/N - Rodovia - CEP: 49680-000	R\$ 63.450,63	27/09/2000	-	
193008	DSSA SENHORA DA GLORIA/	3189.00041.500-0	Rodoviária N. S. Glória a Monte Alegre, s/n - Rodovia - CEP: 49680-000	R\$ 40.246,93	27/09/2000	-	
193008	DSSA SENHORA DA GLORIA/	3189.00043.500-1	Rodoviária N. S. Glória a Monte Alegre, s/n - Rodovia - CEP: 49680-000	R\$ 40.246,93	28/09/2000	-	
193008	DSSA SENHORA DA GLORIA/	3189.00044.500-7	N. S. Glória a Monte Alegre, S/N - Rodovia - CEP: 49680-000	R\$ 40.246,93	28/09/2000	-	
193008	DSSA SENHORA DA GLORIA/	3189.00045.500-2	N. S. Glória a Monte Alegre, S/N - Rodovia - CEP: 49680-000	R\$ 40.246,93	28/09/2000	-	
193008	DSSA SENHORA DA GLORIA/	3189.00046.500-8	N. S. Glória a Monte Alegre, s/n - Rodovia - CEP: 49680-000	R\$ 40.246,93	28/09/2000	-	



















UG	CIDADE/ESTADO	RIP	ENDEREÇO	VALOR DO IMÓVEL			ESTADO
				VALOR HISTÓRICO	DATA DA AVALIAÇÃO	VALOR REAVALIADO	
193008	DSSA SENHORA DA GLORIA/	3189.00047.500-3	N. S. Glória a Monte Alegre, s/n - Rodovia - CEP: 49680-000	R\$ 40.246,93	28/09/2000	-	☹
193008	TOBIAS BARRETO/SE	3247.00006.500-0	Praça Niceu Dantas, 260 - Centro - CEP: 49300-000	R\$ 9.225,95	16/05/2016	R\$ 533.726,31	☺
193003	ACOPIARA/CE	1305.00002.500-9	Unidade Administrativa Quinque, s/n - Zona Rural - CEP: 63560-000	R\$ 236.728,00	23/05/2014	R\$ 606.230,65	☹
193003	ALTO SANTO/CE	1313.00005.500-6	Estação de Piscicultura Complexo Castanhão, S/N - Zona Rural - CEP: 62973-000	R\$ 1.639.117,15	16/10/2012	R\$ 6.004.520,40	☹
193003	BANABUIU/CE	1233.00043.500-1	Unidade Administrativa Arrojado Lisboa, s/n - Zona Rural - CEP: 63960-000	R\$ 7.868.021,79	23/05/2014	R\$ 20.149.015,20	☹
193003	BARRO/CE	1339.00004.500-4	Unidade Administrativa Prazeres, s/n - Zona Rural - CEP: 63380-000	R\$ 351.289,45	23/05/2014	R\$ 899.606,97	☹
193003	BREJO SANTO/CE	1349.00005.500-7	Unidade Administrativa Atalho, s/n - Zona Rural - CEP: 63260-000	R\$ 2.284.618,77	03/09/2001	-	☹
193003	CAMPOS SALES/CE	1353.00007.500-6	Unidade Administrativa Poço da Pedra, s/n - Zona Rural - CEP: 63150-000	R\$ 16.138.126,26	03/09/2001	-	☹
193003	CANINDE/CE	1355.00025.500-0	Unidade Administrativa Salão, s/n - Zona Rural - CEP: 62700-000	R\$ 624,00	14/11/2014	R\$ 624,00	☹
193003	CANINDE/CE	1355.00026.500-6	Unidade Administrativa São Mateus, s/n - Zona Rural - CEP: 62700-000	R\$ 59.586,81	14/11/2014	R\$ 32.713,05	☹
193003	CARIRIACU/CE	1363.00005.500-2	Unidade Administrativa Manoel Balbino, n/t - Zona Rural - CEP: 63220-000	R\$ 867.667,18	03/09/2001	-	☹
193003	CARIUS/CE	1365.00063.500-5	Unidade Administrativa Poço dos Paus, s/n - Zona Rural - CEP: 63530-000	R\$ 298.433,97	03/09/2001	-	☹
193003	CHORO/CE	0993.00015.500-1	Unidade Administrativa Pompeu Sobrinho, s/n - Zona Rural - CEP: 63950-000	R\$ 8.737.750,00	03/09/2001	R\$ 8.902.904,16	☹
193003	CRATEUS/CE	1383.00015.500-1	Unidade Administrativa Realejo, s/n - Zona Rural - CEP: 63700-000	R\$ 1.276.333,68	03/09/2001	-	☹
193003	CRATO/CE	1385.00031.500-5	Unidade Administrativa Osterne de Alencar, s/n - Zona Rural - CEP: 63100-000	R\$ 1.809.307,18	03/09/2001	-	☹
193003	FORQUILHA/CE	1591.00325.500-0	Perímetro Irrigado Forquilha, s/n - Zona Rural - CEP: 62115-000	R\$ 4.010.823,32	03/09/2001	-	☹
193003	FORTALEZA/CE	1389.00385.500-3	Rua Dos Tabajaras, 11 - Sede da 2ª DR / DNOCS, Praia de Iracema - CEP: 60060-000	R\$ 1.616.022,42	03/09/2001	-	☹
193003	FORTALEZA/CE	1389.00528.500-0	Rua Alagoas, s/n - CEST-CE/DNOCS, PLANALTO DO PICI - CEP: 60000-000	R\$ 2.516.415,49	16/05/2016	R\$ 19.564.137,62	☺
193003	FORTALEZA/CE	1389.00531.500-6	Rua Dos Tabajaras, 241 - Laboratório de Camarão, Praia de Iracema - CEP: 60060-000	R\$ 44.875,85	03/09/2001	-	☹

UG	CIDADE/ESTADO	RIP	ENDEREÇO	VALOR DO IMÓVEL			ESTADO
				VALOR HISTÓRICO	DATA DA AVALIAÇÃO	VALOR REAVALIADO	
193003	FORTALEZA/CE	1389.00456.500-9	Avenida Bezerra de Menezes, 2045 - Parquelândia - CEP: 60325-000	R\$ 355.612,95	31/08/2014	R\$ 1.506.734,36	☹
193003	GENERAL SAMPAIO/CE	1393.00024.500-8	Unidade Administrativa General Sampaio, s/n - Zona Rural - CEP: 62738-000	R\$ 4.673.875,15	14/11/2014	R\$ 4.945.920,76	☹
193003	GRANJA/CE	1395.00010.500-8	Unidade Administrativa Paula Pessoa, s/n - Zona Rural - CEP: 62430-000	R\$ 3.500,00	03/09/2001	-	☹
193003	GUAIUBA/CE	1251.00004.500-7	Unidade Administrativa Riachão, s/n - Zona Rural - CEP: 61890-000	R\$ 10.201,92	14/11/2014	R\$ 10.201,92	☹
193003	ICO/CE	1409.01274.500-0	Unidade Administrativa Lima Campos, s/n - Zona Rural - CEP: 63430-000	R\$ 1.966.497,10	03/09/2001	-	☹
193003	ICO/CE	1409.01275.500-6	Estação de Piscicultura Pedro Azevedo, s/n - Zona Rural - CEP: 63430-000	R\$ 76.223,26	03/09/2001	-	☹
193003	ICO/CE	1409.01276.500-1	Perímetro Irrigado do Icó, s/n - Zona Rural - CEP: 63430-000	R\$ 7.144.493,39	03/09/2001	-	☹
193003	IGUATU/CE	1411.00020.500-8	Unidade Administrativa Trussu, s/n - Zona Rural - CEP: 63500-000	R\$ 3.305.143,48	03/09/2001	-	☹
193003	IPU/CE	1417.00015.500-0	Unidade Administrativa Bonito, s/n - Zona Rural - CEP: 62250-000	R\$ 689.520,00	03/09/2001	-	☹
193003	IRACEMA/CE	1421.00020.500-5	Unidade Administrativa Ema, s/n - Zona Rural - CEP: 62980-000	R\$ 708.767,14	03/09/2001	-	☹
193003	IRAUCUBA/CE	1423.00009.500-1	Unidade Administrativa São Gabriel, s/n - Zona Rural - CEP: 62620-000	R\$ 306.680,63	14/11/2014	R\$ 392.925,41	☹
193003	JAGUARIBARA/CE	1437.00003.500-9	Unidade Administrativa Velame, s/n - Zona Rural - CEP: 63490-000	R\$ 145,00	03/09/2001	-	☹
193003	JAGUARIBE/CE	1439.00033.500-9	Unidade Administrativa Joaquim Távora, s/n - Zona Rural - CEP: 63475-000	R\$ 93.612,29	03/09/2001	-	☹
193003	JAGUARIBE/CE	1439.00034.500-4	Unidade Administrativa Nova Floresta, s/n - Zona Rural - CEP: 63475-000	R\$ 14.188,81	03/09/2001	-	☹
193003	JAGUARUANA/CE	1441.00128.500-7	Gerência de Jaguaruana, s/n - Perímetro Irrigado de Jaguaruana, Zona Rural - CEP: 62823-000	R\$ 691.160,84	03/09/2001	-	☹
193003	MARANGUAPE/CE	1455.00051.500-9	Estação de Piscicultura Valdemar C. de França, s/n - Zona Rural - CEP: 61940-000	R\$ 171.930,60	14/11/2014	R\$ 727.346,33	☹
193003	MASSAPE/CE	1461.00005.500-2	Unidade Administrativa Acaraú Mirim, s/n - Zona Rural - CEP: 62140-000	R\$ 15.895,33	14/11/2014	R\$ 96.843,19	☹
193003	MAURITI/CE	1463.00109.500-4	Gerência Quixabinha, s/n - Perímetro Irrigado Quixabinha, Zona Rural - CEP: 63210-000	R\$ 465.350,74	03/09/2001	-	☹
193003	MIRAIMA/CE	1263.00003.500-5	Unidade Administrativa São Pedro Timbaúba, s/n - Zona Rural - CEP: 62530-000	R\$ 1.360.626,59	03/09/2001	R\$ 71.579,17	☹


UG	CIDADE/ESTADO	RIP	ENDEREÇO	VALOR DO IMÓVEL			ESTADO
				VALOR HISTÓRICO	DATA DA AVALIAÇÃO	VALOR REAVALIADO	
193003	MOMBACA/CE	1471.00005.500-0	Unidade Administrativa Serafim Dias, s/n - Zona Rural - CEP: 63610-000	R\$ 1.503.478,26	03/09/2001	-	☹
193003	MORADA NOVA/CE	1475.02092.500-2	Perímetro Irrigado Morada Nova, s/n - Zona Rural - CEP: 62940-000	R\$ 11.303.259,43	23/05/2014	R\$ 28.946.225,29	☹
193003	MORADA NOVA/CE	1475.02093.500-8	Sítio Poço do Barro, s/n - Zona Rural - CEP: 62940-000	R\$ 42.309,81	03/09/2001	-	☹
193003	MORAUJO/CE	1477.00003.500-8	Unidade Administrativa Varzea da Volta, s/n - Zona Rural - CEP: 62480-000	R\$ 4.385,41	14/11/2014	R\$ 27.980,65	☹
193003	NOVA RUSSAS/CE	1487.00007.500-7	Unidade Administrativa Farias de Sousa, s/n - Zona Rural - CEP: 62200-000	R\$ 574.474,96	03/09/2001	-	☹
193003	OROS/CE	1491.00156.500-6	Posto de Operação Orós, s/n - Núcleo Adm. Orós, Zona Rural - CEP: 63520-000	R\$ 1.513.240,68	03/09/2001	-	☹
193003	PARAIPABA/CE	1599.01491.500-2	Perímetro Irrigado Paraipaba, s/n - Zona Rural - CEP: 62685-000	R\$ 15.011.007,16	03/09/2001	-	☹
193003	PENTECOSTE/CE	1515.00569.500-2	Perímetro Irrigado Pentecoste, s/n - Gerência Curu Recuperação, Zona Rural - CEP: 62640-000	R\$ 6.274.857,76	23/05/2014	R\$ 16.069.122,48	☹
193003	PENTECOSTE/CE	1515.00570.500-8	Unidade Administrativa Caxitoré, s/n - Zona Rural - CEP: 62640-000	R\$ 1.046.543,33	14/11/2014	R\$ 1.193.758,23	☹
193003	PENTECOSTE/CE	1515.00571.500-3	Unidade Administrativa Serrota, s/n - Zona Rural - CEP: 62640-000	R\$ 50.424,51	14/11/2014	R\$ 228.005,94	☹
193003	PENTECOSTE/CE	1515.00572.500-9	Unidade Administrativa Pereira de Miranda, s/n - Zona Rural - CEP: 62640-000	R\$ 1.383.115,82	14/11/2014	R\$ 2.858.924,16	☹
193003	QUIXADA/CE	1527.00087.500-6	Fazenda Experimental, s/n - Zona Rural - CEP: 63900-000	R\$ 750.072,30	03/09/2001	-	☹
193003	QUIXADA/CE	1527.00088.500-1	Unidade Administrativa Cedro, s/n - Zona Rural - CEP: 63900-000	R\$ 218.422,81	03/09/2001	-	☹
193003	QUIXERAMUBIM/CE	1529.00043.500-2	Unidade Administrativa de Quixeramobim, s/n - Zona Rural - CEP: 63800-000	R\$ 1.356.226,37	03/09/2001	-	☹
193003	RUSSAS/CE	1537.00043.500-3	Unidade Administrativa Santo Antônio de Russas, s/n - Zona Rural - CEP: 62900-000	R\$ 861.633,33	03/09/2001	-	☹
193003	SANTA QUITERIA/CE	1545.00005.500-7	Unidade Administrativa Edson Queiroz, s/n - Zona Rural - CEP: 62280-000	R\$ 4.106.260,47	21/11/2014	R\$ 4.197.371,21	☹
193003	SANTANA DO ACARAU/CE	1541.00006.500-0	Unidade Administrativa São Vicente, s/n - Zona Rural - CEP: 62150-000	R\$ 6.620,95	21/11/2014	R\$ 34.793,44	☹
193003	SENADOR POMPEU/CE	1555.00017.500-0	Unidade Administrativa Patu, s/n - Zona Rural - CEP: 63600-000	R\$ 924.400,22	03/09/2001	-	☹
193003	SENADOR SA/CE	1557.00004.500-5	Unidade Adm. Tucunduba, s/n - Zona Rural - CEP: 62470-000	R\$ 8.020,87	21/11/2014	R\$ 32.067,35	☹

UG	CIDADE/ESTADO	RIP	ENDEREÇO	VALOR DO IMÓVEL			ESTADO
				VALOR HISTÓRICO	DATA DA AVALIAÇÃO	VALOR REAVALIADO	
193003	SOBRAL/CE	1559.00375.500-0	Estação de Piscicultura Osmar Fontineli, s/n - Zona Rural - CEP: 62107-000	R\$ 212.325,54	21/11/2014	R\$ 1.336.314,96	☹
193003	SOBRAL/CE	1559.00376.500-5	Perímetro Irrigado Ayres de Sousa, s/n - Zona Rural - CEP: 62107-000	R\$ 6.371.389,54	03/09/2001	-	☹
193003	SOBRAL/CE	1559.00377.500-0	Unidade Adm. Santo Antônio de Aracatiagu, s/n - Zona Rural - CEP: 62100-000	R\$ 15.372,32	21/11/2014	R\$ 94.249,20	☹
193003	SOBRAL/CE	1559.00378.500-6	Unidade Adm. Santa Maria, s/n - Zona Rural - CEP: 62100-000	R\$ 25.926,33	21/11/2014	R\$ 132.096,63	☹
193003	SOBRAL/CE	1559.00379.500-1	Unidade Adm. Sobral, s/n - Zona Rural - CEP: 62100-000	R\$ 1.795,46	21/11/2014	R\$ 299.886,01	☹
193003	SOBRAL/CE	1559.00380.500-7	Unidade Adm. Patos, s/n - Zona Rural - CEP: 62100-000	R\$ 34.407,44	21/11/2014	R\$ 2.073.827,18	☹
193003	TAMBORIL/CE	1565.00005.500-1	Unidade Adm. Carão, s/n - Zona Rural - CEP: 63750-000	R\$ 658.868,82	03/09/2001	-	☹
193003	TAUA/CE	1567.00488.500-5	Perímetro Irrigado Várzea do Boi, s/n - Zona Rural - CEP: 63660-000	R\$ 10.251.001,25	03/09/2001	-	☹
193003	TAUA/CE	1567.00489.500-0	Unidade Adm. Favela, s/n - Zona Rural - CEP: 63660-000	R\$ 711.609,06	03/09/2001	-	☹
193003	TAUA/CE	1567.00490.500-6	Unidade Adm. Trici, s/n - Zona Rural - CEP: 63660-000	R\$ 841.242,23	03/09/2001	-	☹
193003	TEJUCUOCA/CE	1277.00002.500-0	Unidade Administrativa Tejussuoca, s/n - Zona Rural - CEP: 62610-000	R\$ 1.212.714,50	14/11/2014	R\$ 1.212.714,50	☹
193003	UMIRIM/CE	9855.00004.500-1	Unidade Adm. Frios, s/n - Zona Rural - CEP: 62660-000	R\$ 1.123.896,27	28/11/2014	R\$ 1.163.843,28	☹
193003	URUBURETAMA/CE	1577.00004.500-0	Unidade Adm. Mundaur, s/n - Zona Rural - CEP: 62650-000	R\$ 177.098,71	28/11/2014	R\$ 238.088,14	☹
193003	URUOCA/CE	1579.00004.500-6	Unidade de Administração Premuoca, s/n - CEP: 62460-000	R\$ 325.847,90	28/11/2014	R\$ 325.847,90	☹
193003	VARJOTA/CE	9857.00099.500-6	Unidade Adm. Paulo Sarasate, s/n - Zona Rural - CEP: 62265-000	R\$ 1.644.389,00	28/11/2014	R\$ 2.030.759,64	☹
193003	VARJOTA/CE	9857.00100.500-0	Perímetro Irrigado Araras do Norte, s/n - Zona Rural - CEP: 62265-000	R\$ 6.933.890,85	23/05/2014	R\$ 17.756.823,14	☹
193002	FORTALEZA/CE	1389.00453.500-2	Avenida Imperador, 1313 - Centro - CEP: 60015-051	R\$ 864.164,19	01/06/2016	R\$ 5.482.805,08	☺
193002	FORTALEZA/CE	1389.00455.500-3	Rua Pedro Pereira, 741 - Centro - CEP: 60035-001	R\$ 593.253,76	02/06/2016	R\$ 340.042,03	☺
193002	FORTALEZA/CE	1389.00457.500-4	Avenida Carlos Vasconcelos, 2174 - Meireles - CEP: 60115-170	R\$ 114.904,04	01/06/2016	R\$ 819.794,16	☺

UG	CIDADE/ESTADO	RIP	ENDEREÇO	VALOR DO IMÓVEL			ESTADO
				VALOR HISTÓRICO	DATA DA AVALIAÇÃO	VALOR REAVALIADO	
193002	FORTALEZA/CE	1389.00458.500-0	Avenida Duque de Caxias, 1700 - Centro - CEP: 60035-110	R\$ 6.713.922,50	16/05/2016	R\$ 24.595.749,82	😊
193002	FORTALEZA/CE	1389.00459.500-5	Rua Padre Mororó, 1290 - Centro - CEP: 60450-080	R\$ 284.395,95	16/05/2016	R\$ 1.893.602,52	😊
193002	PENTECOSTE/CE	1515.00573.500-4	Área Centro de Pesquisas Ictiológicas, s/n - Zona Urbana - CEP: 62640-000	R\$ 31.512.366,92	06/09/2012	R\$ 42.747.813,43	☹️
193002	BRASILIA/DF	9701.22445.500-3	Loteamento Lote 9/10, s/n - AU/SUL, SAS - CEP: 70070-905	R\$ 394.308,00	14/05/2012	R\$ 646.745,04	☹️
193002	BRASILIA/DF	9701.22447.500-4	Lote LOTE 16, S/N - QL-2/4SHIS, LAGO SUL - CEP: 70000-000	R\$ 704.229,60	05/07/2002	-	☹️
193009	ADUSTINA/BA	3253.00006.500-5	Praça Niceu Dantas, 260 - Centro - CEP: 49300-000	R\$ 1.609.144,11	26/12/2000	-	☹️
193009	ANAGE/BA	3323.00005.500-4	Rio Barragem, s/n - Anajé - CEP: 45180-000	R\$ 47.782,08	26/12/2000	-	☹️
193009	ANAGE/BA	3323.00006.500-0	Rio Barragem de Anajé, s/n - Anajé - CEP: 45180-000	R\$ 48.723.357,03	26/12/2000	-	☹️
193009	ANDORINHA/BA	3255.00003.500-5	Rio Barragem de Andainha, s/n - Município de Bonfim, nt - CEP: 48990-000	R\$ 192.663,71	04/12/2001	-	☹️
193009	ARACI/BA	3341.00027.500-2	Lago Poço Grande, s/n - Açude Público Araci, nt - CEP: 48760-000	R\$ 546.477,08	26/12/2000	-	☹️
193009	ARACI/BA	3341.00028.500-8	Lagoa Açude P. Araci, s/nº - Poço Grande - CEP: 48760-000	R\$ 7.165,36	10/12/2001	-	☹️
193009	CACULE/BA	3399.00003.500-3	Vila açude público truvisco, nt - barragem, nt - CEP: 46300-000	R\$ 587.297,24	13/09/2001	-	☹️
193009	CANUDOS/BA	3085.00251.500-3	Lago Barragem, s/n - CEP: 48520-000	R\$ 1.300.540,40	26/12/2000	-	☹️
193009	CURACA/BA	3497.00018.500-5	Lago Barragem, s/n - Pinhão, - CEP: 48930-000	R\$ 74.659,96	26/12/2000	-	☹️
193009	CURACA/BA	3497.00019.500-0	Lago Barragem, s/n - Pinhão, nt - CEP: 48930-000	R\$ 4.327.837,76	26/12/2000	-	☹️
193009	ITIUBA/BA	3641.00127.500-5	Lago Barragem, s/n - Camaleão, Jacuruci - CEP: 48850-000	R\$ 881.737,13	26/12/2000	-	☹️
193009	ITIUBA/BA	3641.00128.500-0	Lago Barragem, Camaleão, Jacuruci - CEP: 48850-000	R\$ 119.909,77	26/12/2000	-	☹️
193009	JEREMOABO/BA	3663.00087.500-0	Vila Canché, s/n - Jeremoabo, Canché - CEP: 48540-000	R\$ 57.325,00	26/12/2000	-	☹️

UG	CIDADE/ESTADO	RIP	ENDEREÇO	VALOR DO IMÓVEL			ESTADO
				VALOR HISTÓRICO	DATA DA AVALIAÇÃO	VALOR REAVALIADO	
193009	AMAMENTO DE NOSSA SENHOR	3691.00010.500-5	Fazenda Vazante, lugar denominado "Patos", s/nº - Conhecido como Posto Agropecuário de Livramento Brumado, Patos - CEP: 46140-000	R\$ 450.000,00	03/05/2012	-	
193009	AMAMENTO DE NOSSA SENHOR	3691.00012.500-6	Rua Rua da Ponte, Livramento - CEP: 46140-000	R\$ 11.085.830,53	26/12/2000	-	
193009	RIO DE CONTAS/BA	3835.00032.500-7	Lago Barragem, CEP: 46170-000	R\$ 1.102.404,63	26/12/2000	-	
193009	SALVADOR/BA	3849.00545.500-6	Avenida Av. Frederico Pontes, 125 Comércio - CEP: 40460-000	R\$ 47.116,36	26/12/2000	-	
193009	SALVADOR/BA	3849.00546.500-1	Avenida Avenida Barros Reis., 9997 - Cabula - CEP: 40330-000	R\$ 156.162,19	01/07/2013	R\$ 14.206.005,35	
193009	SALVADOR/BA	3849.00547.500-7	Avenida Av. Heitor Dias, Barros Reis - CEP: 40330-000	R\$ 938.090,27	26/12/2000	-	
193009	SALVADOR/BA	3849.00549.500-8	Avenida Av. Ulisses Guimarães, 630 - CAB - CEP: 41201-000	R\$ 3.070.293,89	31/12/2000	-	
193009	SALVADOR/BA	3849.00597.500-0	Rua SEVERO PESSOA, 21 - FEDERAÇÃO - CEP: 40210-700	R\$ 66.464,00	01/07/2013	R\$ 790.509,11	
193009	SENHOR DO BONFIM/BA	3901.00018.500-2	Lago Barragem, AÇUDE QUIÇE, Sr. do Bonfim - CEP: 48970-000	R\$ 8.385.807,91	26/12/2000	-	
193009	SERROLANDIA/BA	3911.00007.500-0	Lagoa Açude P. Serrate, s/n - Acampamento, Serralandia - CEP: 44710-000	R\$ 123.033,39	26/12/2000	-	
193009	TREMEDAL/BA	3935.00005.500-6	Vila alto da boa vista, s/n - barragem, tremedal - CEP: 45170-000	R\$ 195.013,52	05/09/2002	-	
193009	TUCANO/BA	3937.00004.500-7	Fonte Rio Itapicuru, nt - CEP: 48790-000	R\$ 3.264,35	26/12/2000	-	
193009	TUCANO/BA	3937.00005.500-2	Fonte Caldas do Jorro, s/n - CEP: 48790-000	R\$ 75.393,16	26/12/2000	-	
193009	TUCANO/BA	3937.00006.500-8	Fonte Caldas do Jorro, s/n - Jorro - CEP: 48790-000	R\$ 3.264,35	26/12/2000	-	
193009	UAUA/BA	3939.00008.500-5	Fazenda Fazenda Piloto, s/n - CEP: 48950-000	R\$ 2.582.741,56	26/12/2000	-	
193005	BARRA DE SANTA ROSA/PB	1933.00006.500-4	Área AÇUDE PÚBLICO DE CURIMATAÚ, S/N - ACAMPAMENTO DO AÇUDE - CEP: 58170-000	R\$ 34.474,39	12/07/2001	-	
193005	ELEM DO BREJO DO CRUZ/P	1941.00005.500-0	Área AÇUDE PÚBLICO DE ESCONDIDO, S/N - ACAMPAMENTO DO AÇUDE - CEP: 58895-000	R\$ 115.777,08	12/07/2001	-	
193005	BOQUEIRAO/PB	1951.00315.500-2	Área Açude Público Boqueirão, Acampamento do POEP - CEP: 58450-000	R\$ 72.543,14	04/07/2013	R\$ 67.956.257,05	

UG	CIDADE/ESTADO	RIP	ENDEREÇO	VALOR DO IMÓVEL			ESTADO
				VALOR HISTÓRICO	DATA DA AVALIAÇÃO	VALOR REAVALIADO	
193005	CAJAZEIRAS/PB	1975.00278.500-0	Área Preservada do DNOCS, Centro - CEP: 58905-000	R\$ 1.049.247,38	02/01/2001	R\$ 67.824,37	☹
193005	CAJAZEIRAS/PB	1975.00279.500-5	Área DNOCS CAJAZEIRAS, CEP: 58905-000	R\$ 7.051.130,30	02/01/2001	-	☹
193005	CAMPINA GRANDE/PB	1981.00037.500-3	Rua R. Vileneauve Maia, Monte Santo - CEP: 58100-000	R\$ 53.269,84	30/09/2016	R\$ 3.408.994,25	☺
193005	CAMPINA GRANDE/PB	1981.00038.500-9	Avenida Assis Chateaubriand, Distrito Industrial - CEP: 58105-000	R\$ 558.867,02	02/01/2001	-	☹
193005	CAMPINA GRANDE/PB	1981.00039.500-4	Rua Prefeito Félix Araújo, Monte Santo - CEP: 58100-000	R\$ 1.049.247,38	02/01/2001	-	☹
193005	CONDADO/PB	1991.00136.500-9	Área Engo. Arco Verde, S/N - Acamp. do PIEA - CEP: 58714-000	R\$ 4.741.325,06	02/01/2001	-	☹
193005	COREMAS/PB	1997.00324.500-0	Rua DNOCS COREMAS, Acamp. do POEP - CEP: 58770-000	R\$ 10.151.486,65	02/01/2001	-	☹
193005	COREMAS/PB	1997.00325.500-5	Rua DNOCS COREMAS, Acamp. do POEP - CEP: 58770-000	R\$ 3.445.109,70	02/01/2001	-	☹
193005	JOAO PESSOA/PB	2051.00110.500-6	Avenida SANTA CATARINA, 621 - ESTADOS - CEP: 58030-070	R\$ 4.053.314,78	30/09/2016	R\$ 12.702.351,59	☺
193005	NATUBA/PB	2099.00002.500-3	Área Acampamento do Açude de Acauã, Natuba - CEP: 58410-000	R\$ 681.090,88	02/01/2001	-	☹
193005	PIANCO/PB	2127.00005.500-9	Rodovia AS MARGENS DA BR - 361, S/N - CENTRO - CEP: 58765-000	R\$ 182.526,28	12/07/2001	-	☹
193005	POCINHOS/PB	2141.00005.500-4	Área AÇUDE PÚBLICO CRUZ DE POCINHOS, S/N - ACAMPAMENTO DO AÇUDE - CEP: 58150-000	R\$ 149.004,45	12/07/2001	-	☹
193005	SANTA LUZIA/PB	2169.00005.500-4	Área AÇUDE PÚBLICO DE SANTA LUZIA, S/N - ACAMPAMENTO DO AÇUDE - CEP: 58600-000	R\$ 77.494,26	12/07/2001	-	☹
193005	SANTA TERESINHA/PB	2177.00003.500-4	Área AÇUDE PÚBLICO JATOBÁ 2, S/N - ACAMPAMENTO DO AÇUDE - CEP: 58720-000	R\$ 16.367,42	12/07/2001	-	☹
193005	SAO JOAO DO CARIRI/PB	2181.00005.500-3	Área AÇUDE PÚBLICO DO CONGO, S/N - ACAMPAMENTO DO AÇUDE - CEP: 58590-000	R\$ 46.860,78	12/07/2001	-	☹
193005	SAO MAMEDE/PB	2199.00003.500-5	Área AÇUDE PÚBLICO DE SÃO MAMEDE, S/N - ACAMPAMENTO DO AÇUDE - CEP: 58625-000	R\$ 13.140,89	12/07/2001	-	☹
193005	SOLANEA/PB	2221.00006.500-1	Área AÇUDE PÚBLICO DE CACIMBA DA VÁRZEA, S/N - ACAMPAMENTO DO AÇUDE - CEP: 58225-000	R\$ 131.004,37	12/07/2001	-	☹
193005	SOLEDADE/PB	2223.00004.500-7	Área Açude Público de Soledade, Centro - CEP: 58155-000	R\$ 4.053.314,78	02/01/2001	R\$ 19.051,14	☹
193005	SOUSA/PB	2225.00737.500-9	Rua João Bosco Marques de Sousa, , Gato Preto - CEP: 58800-000	R\$ 1.619.489,54	02/01/2001	-	☹

UG	CIDADE/ESTADO	RIP	ENDEREÇO	VALOR DO IMÓVEL			ESTADO
				VALOR HISTÓRICO	DATA DA AVALIAÇÃO	VALOR REAVALIADO	
193005	SOUSA/PB	2225.00736.500-3	Área DNOCS SOUSA - CEP: 58800-000	R\$ 29.207.871,87	02/01/2001	-	
193005	SUME/PB	2227.00119.500-5	Unidade Perimetro Irrigado de Sumé - Núcleo Habitacional - CEP: 58545-000	R\$ 7.504.878,05	04/07/2013	-	