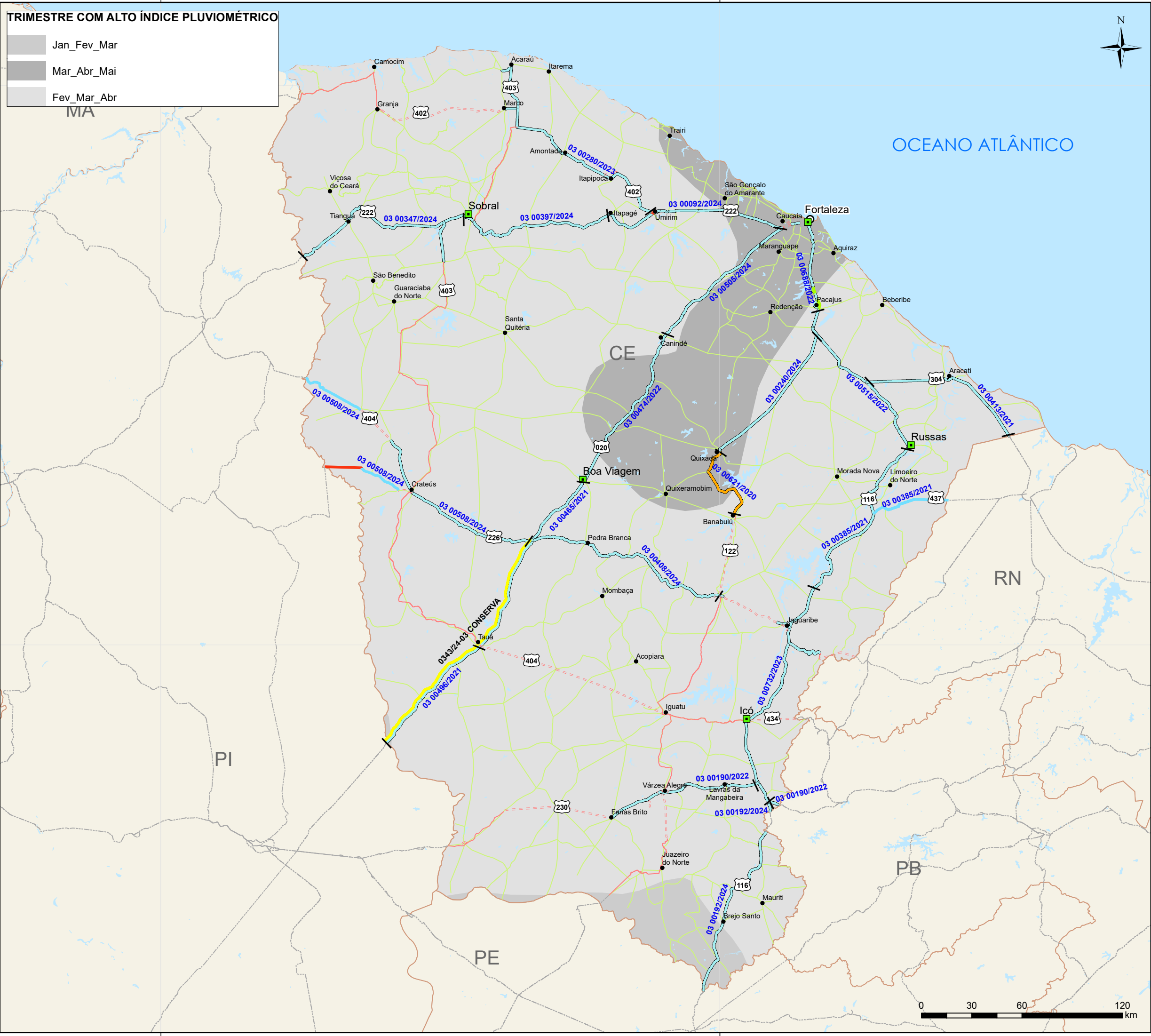
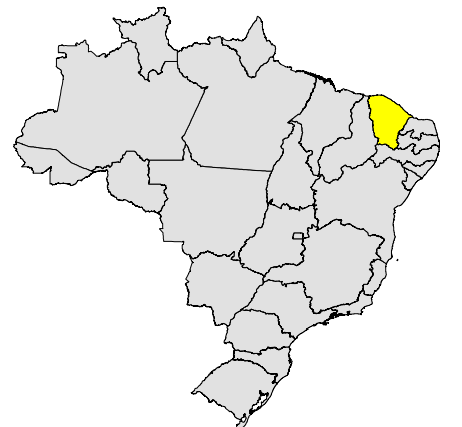


**TRIMESTRE COM ALTO ÍNDICE PLUVIOMÉTRICO**

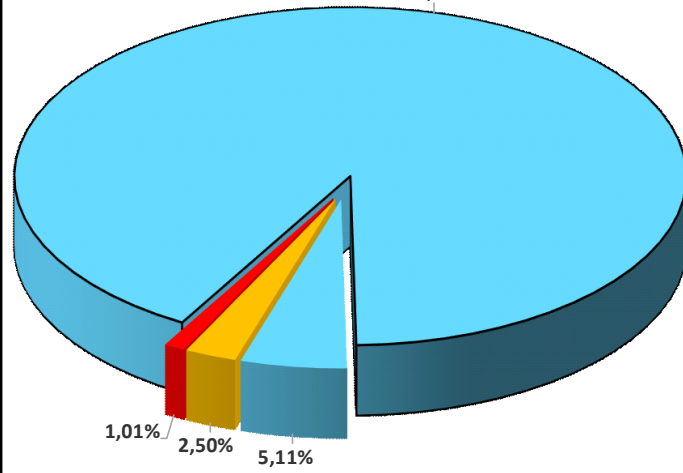
- Jan\_Fev\_Mar
- Mar\_Abr\_Mai
- Fev\_Mar\_Abr

**MAPA DE MANUTENÇÃO RODOVIÁRIA  
CEARÁ - SETEMBRO 2024**



**LEGENDA**

- ULs\_DNIT
  - ⊙ CAPITAIS
  - CIDADES
  - EDITAL EM ANDAMENTO\*
  - RODOVIAS FEDERAIS
- | INTERVENÇÃO                | EXTENSÃO       | %           |
|----------------------------|----------------|-------------|
| CONSERVA                   | 2086,3 km      | 91,38%      |
| CONSERVA_N_PAV             | 116,7 km       | 5,11%       |
| CREMA                      | 57 km          | 2,50%       |
| CONSTRUÇÃO                 | 0,0 km         | 0,00%       |
| RESTAURAÇÃO                | 0,0 km         | 0,00%       |
| DESCOBERTO                 | 23 km          | 1,01%       |
| <b>TOTAL DA MALHA DNIT</b> | <b>2283 km</b> | <b>100%</b> |
- CONCESSÃO FEDERAL/ESTADUAL
  - FEDERAL PLA
  - FEDERAL PLA + ESTADUAL PAV
  - NÃO JURISDIÇÃO DNIT
  - CONVÊNIO DE ADMINISTRAÇÃO



\*Editais concluídos são apresentados no formato de contrato.

