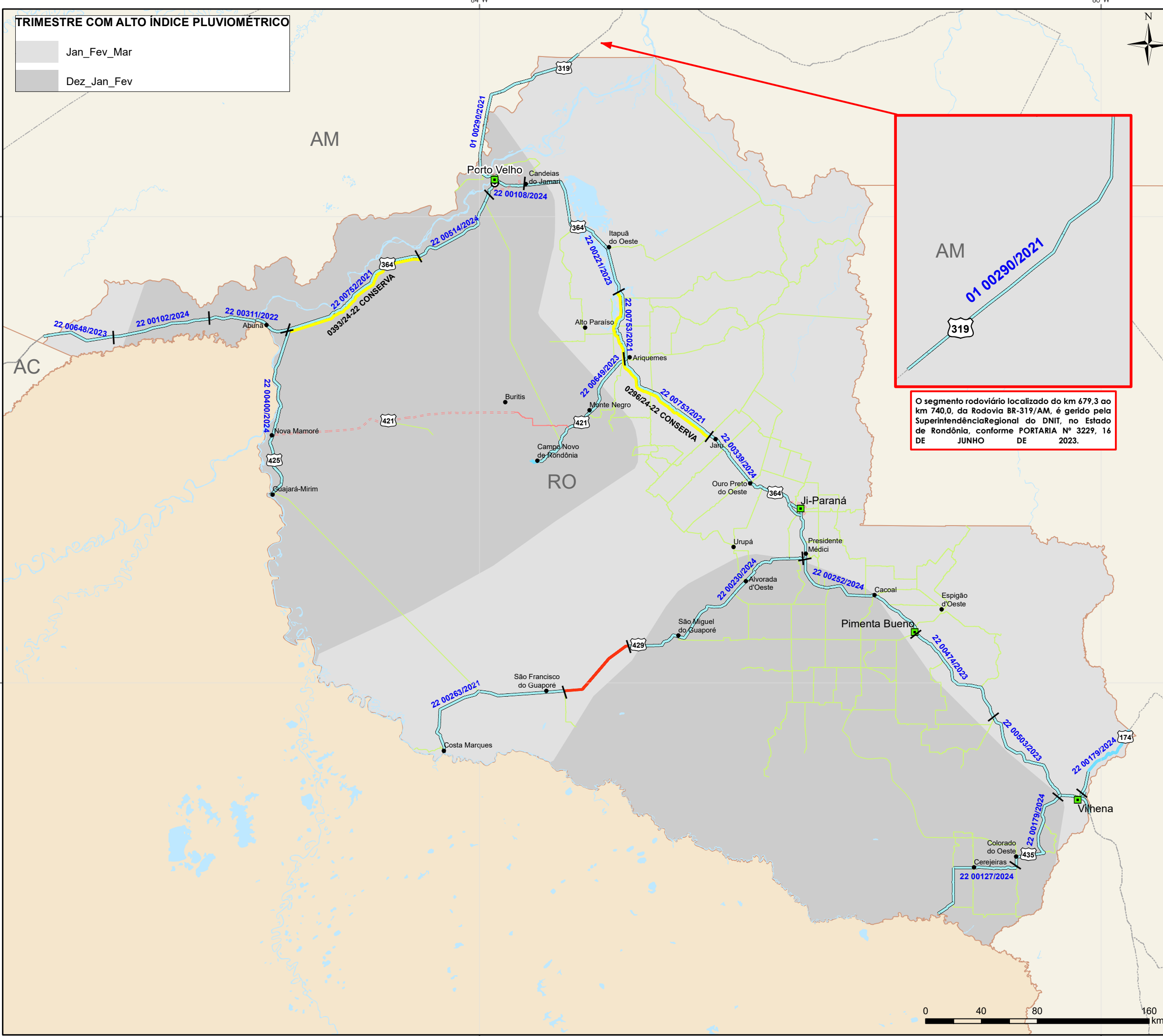
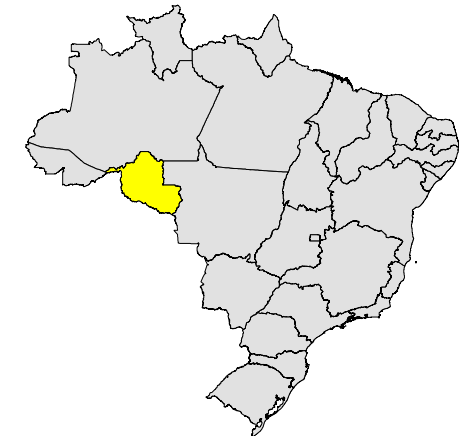


TRIMESTRE COM ALTO ÍNDICE PLUVIOMÉTRICO

- Jan_Fev_Mar
- Dez_Jan_Fev

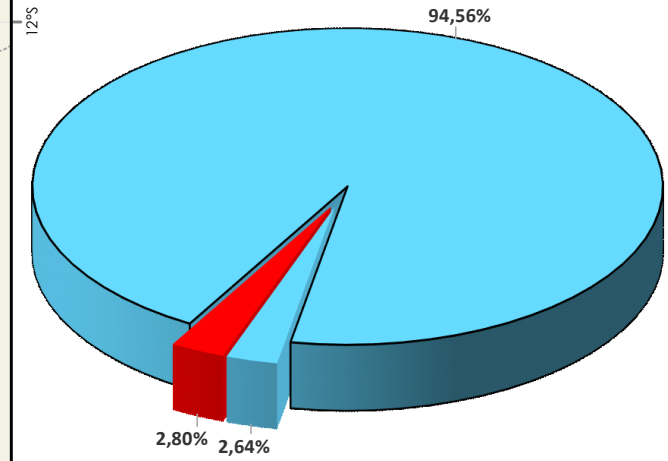
MAPA DE MANUTENÇÃO RODOVIÁRIA RONDÔNIA - NOVEMBRO 2024



O segmento rodoviário localizado do km 679,3 ao km 740,0, da Rodovia BR-319/AM, é gerido pela Superintendência Regional do DNIT, no Estado de Rondônia, conforme PORTARIA Nº 3229, 16 DE JUNHO DE 2023.

LEGENDA

- ULs_DNIT
 - CAPITAIS
 - CIDADES
 - EDITAL EM ANDAMENTO*
 - RODOVIAS FEDERAIS
- | INTERVENÇÃO | EXTENSÃO | % |
|----------------|-----------|--------|
| CONSERVA | 1954,7 km | 94,56% |
| CONSERVA_N_PAV | 54,6 km | 2,64% |
| CREMA | 0,0 km | 0,00% |
| CONSTRUÇÃO | 0,0 km | 0,00% |
| RESTAURAÇÃO | 0,0 km | 0,00% |
| DESCOBERTO | 57,8 km | 2,80% |
- TOTAL DA MALHA DNIT 2067,1 km 100%**
- CONCESSÃO FEDERAL/ESTADUAL
 - FEDERAL PLA
 - FEDERAL PLA + ESTADUAL PAV
 - NÃO JURISDIÇÃO DNIT
 - CONVÊNIO DE ADMINISTRAÇÃO



*Editais concluídos são apresentados no formato de contrato

