

TRIMESTRE COM ALTO ÍNDICE PLUVIOMÉTRICO

- Nov_Dez_Jan
- Jan_Fev_Mar
- Fev_Mar_Abr

OCEANO ATLÂNTICO

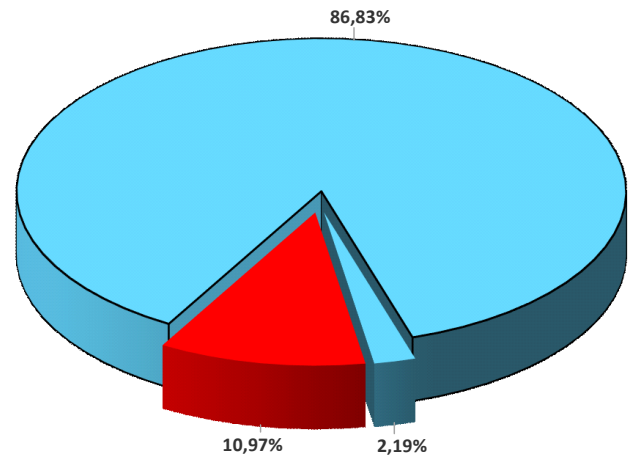


**MAPA DE MANUTENÇÃO
RODOVIÁRIA PIAUÍ -
NOVEMBRO 2024**



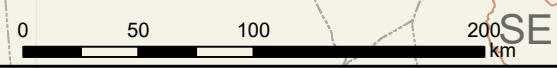
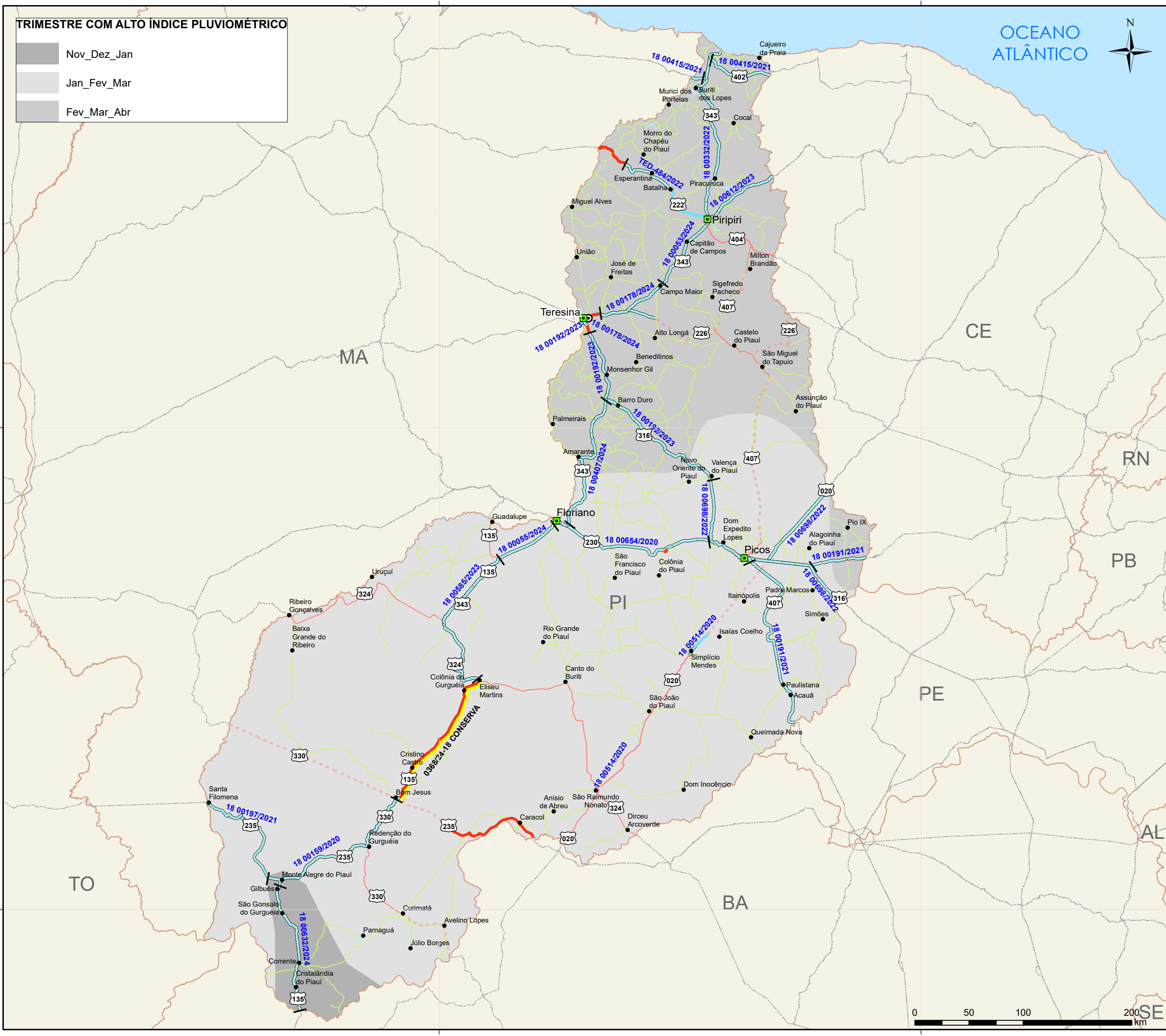
LEGENDA

- Uls_DNIT
 - ⊙ CAPITAIS
 - CIDADES
 - EDITAL EM ANDAMENTO*
 - RODOVIAS FEDERAIS
- | INTERVENÇÃO | EXTENSÃO | % |
|----------------|-----------|--------|
| CONSERVA | 2310,3 km | 86,83% |
| CONSERVA_N_PAV | 58,4 km | 2,19% |
| CREMA | 0,0 km | 0,00% |
| CONSTRUÇÃO | 0,0 km | 0,00% |
| RESTAURAÇÃO | 0,0 km | 0,00% |
| DESCOBERTO | 291,9 km | 10,97% |
- TOTAL DA MALHA DNIT 2660,6 km 100%**
- CONCESSÃO FEDERAL/ESTADUAL
 - FEDERAL PLA
 - FEDERAL PLA + ESTADUAL PAV
 - NÃO JURISDIÇÃO DNIT
 - CONVÊNIO DE ADMINISTRAÇÃO



*Editais concluídos são apresentados no formato de contrato.

Versão Atualizada SNV 2024 - ABRIL/24
Sistema de Coordenadas: GCS SIRGAS 2000
Datum: SIRGAS 2000
Unidades: Graus
Elaboração: CGMRR -DIR - DNIT



44°W

40°W

SE