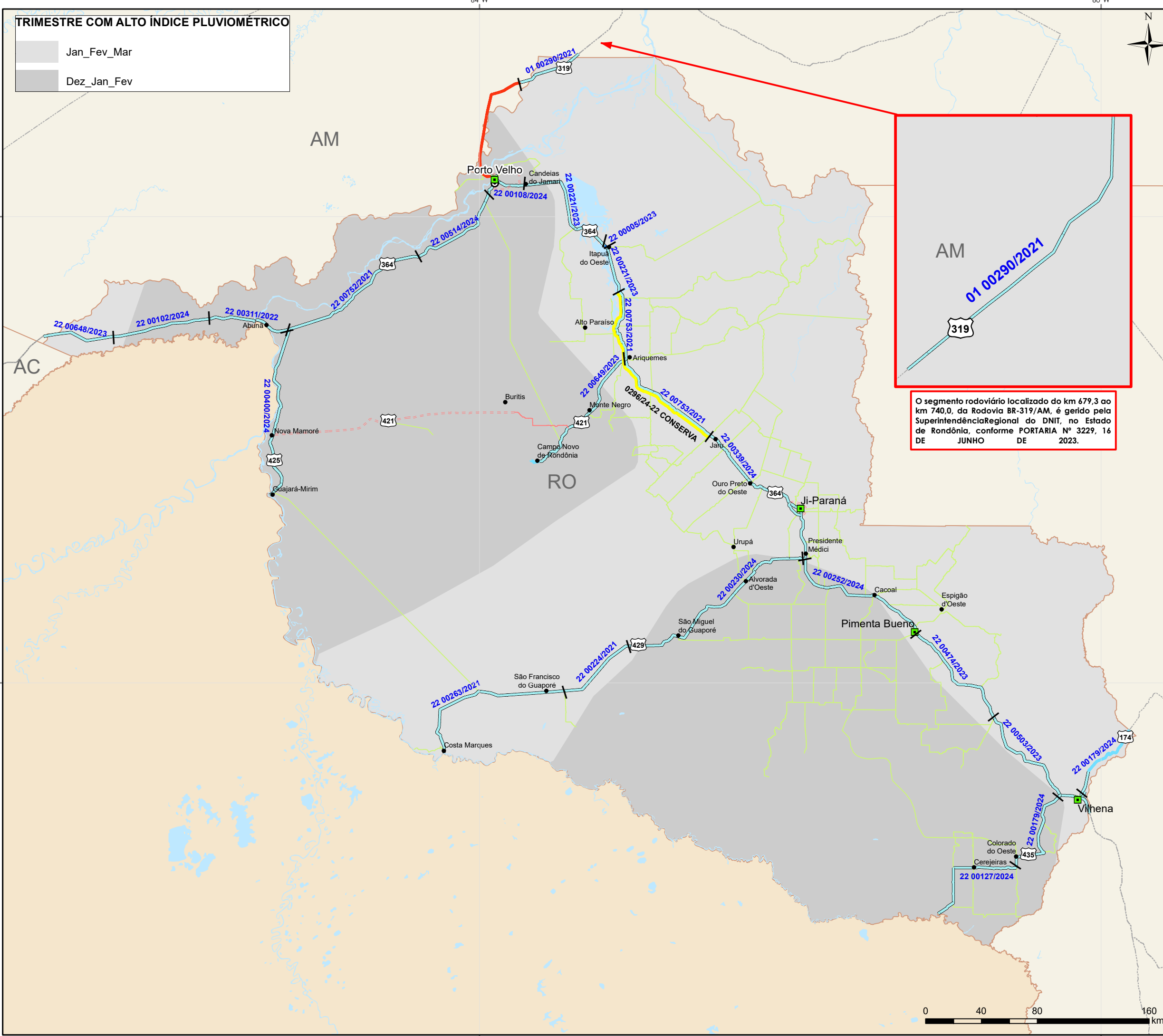
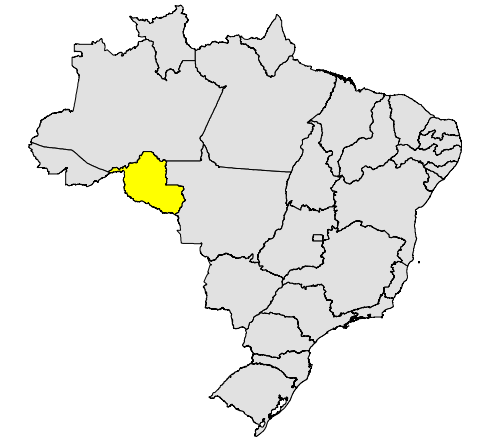


**TRIMESTRE COM ALTO ÍNDICE PLUVIOMÉTRICO**

- Jan\_Fev\_Mar
- Dez\_Jan\_Fev

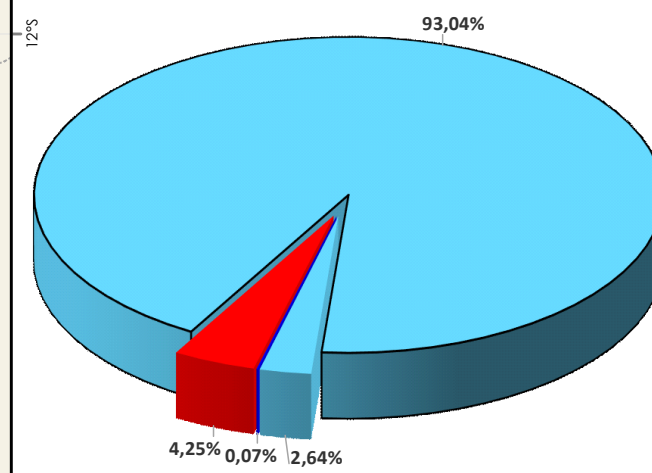
**MAPA DE MANUTENÇÃO RODOVIÁRIA RONDÔNIA - AGOSTO 2024**



O segmento rodoviário localizado do km 679,3 ao km 740,0, da Rodovia BR-319/AM, é gerido pela Superintendência Regional do DNIT, no Estado de Rondônia, conforme PORTARIA Nº 3229, 16 DE JUNHO DE 2023.

**LEGENDA**

- ULs\_DNIT
  - CAPITAIS
  - CIDADES
  - EDITAL EM ANDAMENTO\*
  - RODOVIAS FEDERAIS
- | INTERVENÇÃO                | EXTENSÃO         | %           |
|----------------------------|------------------|-------------|
| CONSERVA                   | 1923,2 km        | 93,04%      |
| CONSERVA_N_PAV             | 54,6 km          | 2,64%       |
| CREMA                      | 0,0 km           | 0,00%       |
| CONSTRUÇÃO                 | 0,0 km           | 0,00%       |
| RESTAURAÇÃO                | 1,5 km           | 0,07%       |
| DESCOBERTO                 | 87,8 km          | 4,25%       |
| <b>TOTAL DA MALHA DNIT</b> | <b>2067,1 km</b> | <b>100%</b> |
- CONCESSÃO FEDERAL/ESTADUAL
  - FEDERAL PLA
  - FEDERAL PLA + ESTADUAL PAV
  - NÃO JURISDIÇÃO DNIT
  - CONVÊNIO DE ADMINISTRAÇÃO



\*Editais concluídos são apresentados no formato de contrato

