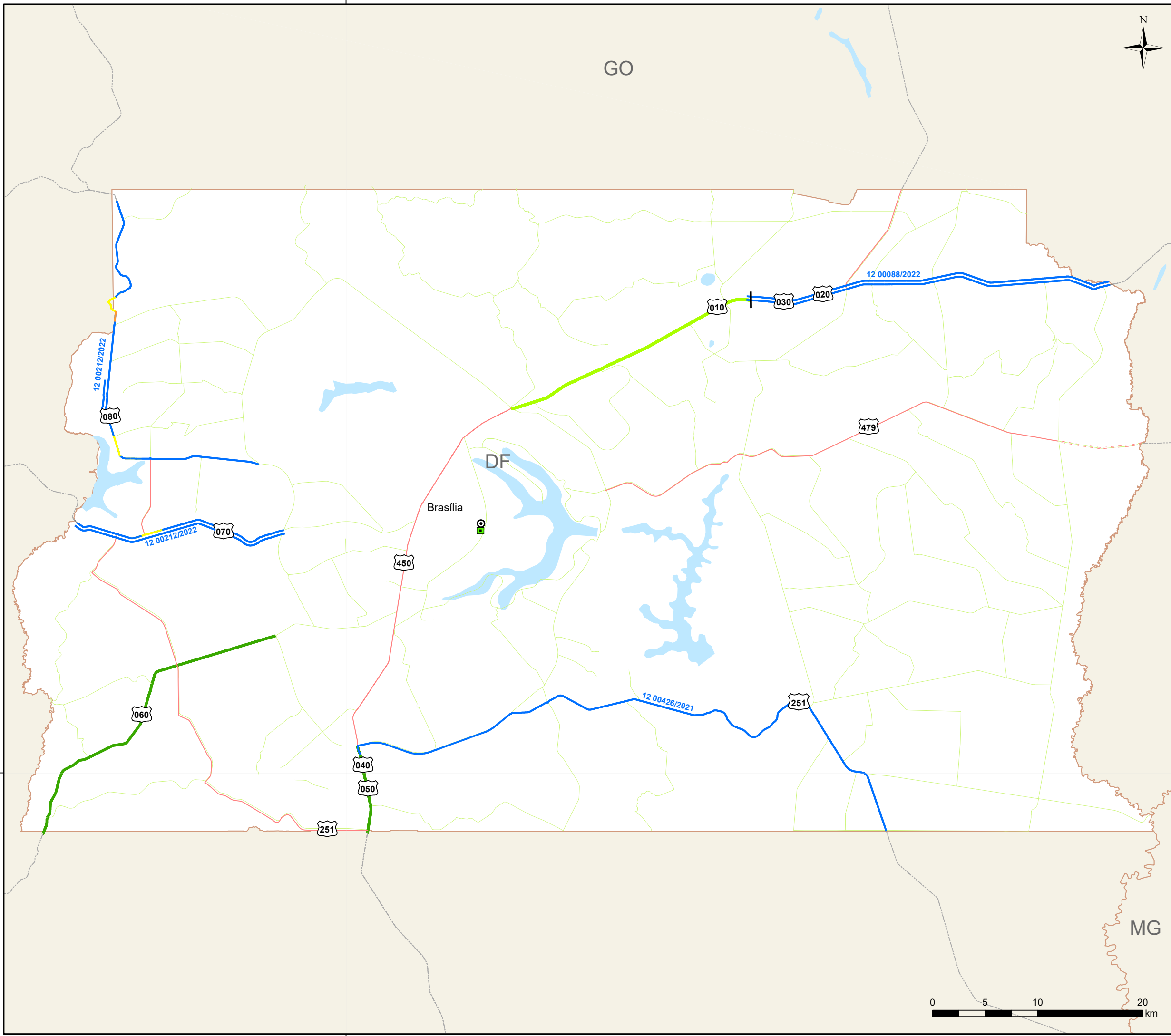


48°W



MAPA DE CONDIÇÃO DA MANUTENÇÃO - ICM DISTRITO FEDERAL



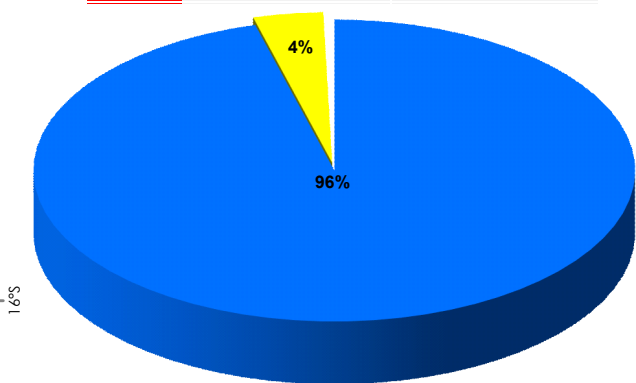
LEGENDA

- ULs_DNIT
- ⊙ CAPITAIS
- CIDADES
- RODOVIAS FEDERAIS
- CONCESSÃO FEDERAL/ESTADUAL
- CONVÊNIO DE ADMINISTRAÇÃO
- == FEDERAL - PLA
- FEDERAL PLA + ESTADUAL PAV
- RODOVIAS ESTADUAIS

Nº DE CONTRATO

- CONSERVA
- CREMA
- RESTAURAÇÃO
- DESCOBERTO

FAIXA	CONDIÇÃO
ICM < 30	BOM
30 < ICM < 50	REGULAR
50 < ICM < 70	RUIM
ICM > 70	PÉSSIMO




Nota: $ICM = 70 \times IP + 30 \times IC$

$IP = P_{\text{Painhas}} \times 50 + P_{\text{Remendos}} \times 30 + P_{\text{Trincamento}} \times 20$

$IC = P_{\text{Rochada}} \times 30 + P_{\text{Drenagem}} \times 20 + P_{\text{Sinalização}} \times 50$

ICM: Índice da Condição da Manutenção;
 IP: Índice do Pavimento;
 IC: Índice da Conservação

Dados apresentados se referem aos últimos levantamentos disponíveis no SUPRA, até novembro 2024.



48°W

16°S

16°S

MG