

Sistema Nacional de Informações sobre Saneamento

Diagnóstico do Manejo de Resíduos Sólidos Urbanos - 2010

Tabelas de Informações e Indicadores

II - Região Nordeste



Diagnóstico do Manejo de Resíduos Sólidos Urbanos – 2010

***Sistema Nacional de Informações sobre
Saneamento - SNIS***

Tabelas de Informações e Indicadores

Brasília, junho de 2012

Ministro de Estado das Cidades
Aguinaldo Velloso Borges Ribeiro

Secretário Executivo do Ministério das Cidades
Alexandre Cordeiro Macedo

Secretário Nacional de Saneamento Ambiental
Leodegar da Cunha Tiscoski

Diretora do Departamento de Articulação Institucional
Viviana Simon

Diretor do Departamento de Desenvolvimento e Cooperação Técnica
Manoel Renato Machado Filho

Diretor do Departamento de Água e Esgotos
Johnny Ferreira dos Santos

Gerente de Projetos da Coordenação-Geral de Informações, Estudos e Pesquisas
Coordenador-Geral do Sistema Nacional de Informações sobre Saneamento
Ernani Ciríaco de Miranda

Responsável pelo SNIS: Sergio Brasil Abreu

Equipe Técnica
Responsável: Elizamar Pereira do Nascimento
José Alberto da Mata Mendes (CDT/UnB) e Rodrigo Benevenuto Luz

Equipe de Desenvolvimento
Responsável: Mauricio Lima Reis
Aline Atkinson da Cunha, Elias Lourenço de Oliveira (CDT/UnB) e Ricardo Adriano Almeida Silva (CDT/UnB).

Equipe Administrativa
Responsável: Paulo Rogério dos Santos e Silva
Felipe Monteiro da Silva (CDT/UnB) e Fernando Ferreira

Estagiário: Pedro Tavares de Moraes

É permitida a reprodução total ou parcial
deste trabalho, desde que citada a fonte.

Secretaria Nacional de Saneamento Ambiental
Sistema Nacional de Informações sobre Saneamento: diagnóstico do manejo de
resíduos sólidos urbanos – 2010.
– Brasília: MCIDADES.SNSA, 2012.

450 p.: gráficos, tabelas.

1. Serviços de Saneamento. 2. Sistemas de Informação. 3. Resíduos Sólidos.
4. Zonas Urbanas. 5. Brasil. I. Brasil. Ministério das Cidades. Secretaria
Nacional de Saneamento Ambiental. II. Título: Diagnóstico do Manejo de
Resíduos Sólidos Urbanos – 2010 - Tabela de Informações e Indicadores.

CDD 352.6

MINISTÉRIO DAS CIDADES
SECRETARIA NACIONAL DE SANEAMENTO AMBIENTAL
SISTEMA NACIONAL DE INFORMAÇÕES SOBRE SANEAMENTO
SAS Quadra 01, Lote 01/06, Bloco H, 9º andar – Sala 905
70070-010 – Brasília – Distrito Federal
Telefone (61) 2108-1396; Fax (61) 2108-1404
Snis.rs@cidades.gov.br
www.snis.gov.br

SUMÁRIO

TEXTO

APRESENTAÇÃO	1
1. INTRODUÇÃO	2
2. REPRESENTATIVIDADE DA AMOSTRA	3
3. RESUMO DOS ASPECTOS METODOLÓGICOS	6
3.1. Preparação e coleta das informações	6
3.2. Configuração das informações e indicadores	6
3.3. Aspectos relativos às análises	7
3.4. Organização dos dados para divulgação	7
4. ÓRGÃOS GESTORES DOS SERVIÇOS DE MANEJO DE RESÍDUOS SÓLIDOS URBANOS	8
4.1. Concomitância na prestação dos serviços de resíduos sólidos, água e esgotos	9
5. ÍNDICES DE COBERTURA DO SERVIÇO DE COLETA DOMICILIAR (RDO)	11
6. MASSA COLETADA <i>PER CAPITA</i> DE RESÍDUOS SÓLIDOS DOMICILIARES E PÚBLICOS (RDO+RPU)	15
7. COLETA SELETIVA E RECUPERAÇÃO DE MATERIAIS RECICLÁVEIS	20
8. VEÍCULOS USADOS NA COLETA DE RESÍDUOS DOMICILIARES E PÚBLICOS	27
9. GERAÇÃO DE EMPREGOS E TERCEIRIZAÇÃO	30
10. DESEMPENHO FINANCEIRO DOS SERVIÇOS DE MANEJO DE RSU	33
11. UNIDADES DE PROCESSAMENTO	37
11.1. Unidades de processamento de todos os tipos	38
11.2. Quantidades de RDO+RPU recebidas em unidades de disposição no solo, e unidades de triagem e de compostagem	44
12. CONSÓRCIOS INTERMUNICIPAIS PARA SERVIÇOS DE MANEJO DE RSU	45

TABELAS DE INFORMAÇÕES E INDICADORES**II - REGIÃO NORDESTE**

Tabela Ge01a - Informações Gerais	3
Tabela Ge01b - Informações Gerais (continuação).....	15
Tabela Ge02 - Informações sobre Despesas, segundo o Tipo de Serviço Realizado.....	27
Tabela Ge03 - Informações sobre Despesas, segundo a Natureza do Agente-executor.....	39
Tabela Ge04 - Informações sobre Trabalhadores Remunerados, segundo a Natureza do Agente-executor.....	51
Tabela Ge05 - Informações sobre Trabalhadores Remunerados, segundo o Tipo de Serviço Realizado.....	63
Tabela Ge06 – Existência de Serviços Delegados	75
Tabela Co01 - Informações sobre População Atendida, Estrutura Operacional, Frequência e Terceirização do Serviço de Coleta Domiciliar e Pública	77
Tabela Co02a - Informações sobre Quantidades de Resíduos Sólidos Domiciliares e Públicos Coletados, segundo o Tipo de Resíduos	89
Tabela Co02b - Informações sobre Quantidades de Resíduos Sólidos Domiciliares e Públicos Coletados, segundo a Natureza do Agente-executor	101
Tabela Co03 - Informações Diversas sobre Coleta de Resíduos Sólidos.....	113
Tabela Co04a - Informações sobre Veículos de Agentes Públicos na Coleta de Resíduos Sólidos Domiciliares e Públicos.....	125
Tabela Co04b - Informações sobre Veículos de Agentes Privados na Coleta de Resíduos Sólidos Domiciliares e Públicos.....	137
Tabela Cs01 - Informações sobre Coleta Seletiva de Resíduos Sólidos	149
Tabela Cs02 - Informações sobre Triagem de Resíduos Sólidos (provenientes ou não da Coleta Seletiva)	161
Tabela Rs01 - Informações sobre Coleta de Resíduos Sólidos de Serviços de Saúde	173
Tabela Cc01 - Informações sobre Coleta de Resíduos Sólidos da Construção Civil	185
Tabela Va01 - Informações sobre Serviços de Varrição	197
Tabela Cp01 - Informações sobre Serviços de Capina e Roçada	209
Tabela Os01a - Informações sobre Outros Serviços, Executados pela Prefeitura	221
Tabela Os01b - Informações sobre Outros Serviços, Executados por Empresas Contratadas.....	233
Tabela Os01c - Informações sobre Outros Serviços, Executados por Outros Agentes	245
Tabela Ca01 - Informações sobre Catadores	257
Tabela Up01 - Informações sobre as Unidades de Processamento	269

Tabela Up02 - Informações sobre o Fluxo de Resíduos para as Unidades de Processamento	283
Tabela Up03 - Informações sobre Características das Unidades de Processamento por Disposição no Solo (aterros sanitários, controlados e lixões).....	291
Tabela Up04 - Informações sobre a Quantidade de Equipamentos das Unidades de Processamento por Disposição no Solo (aterros sanitários, controlados e lixões)	303
Tabela Up05 - Cadastro Nacional de Unidades de Processamento de Resíduos Sólidos Urbanos.....	315
Tabela In01 - Indicadores Gerais.....	325
Tabela In02 - Indicadores sobre Coleta de Resíduos Sólidos Domiciliares e Públicos.....	337
Tabela In03 - Indicadores sobre Coleta Seletiva e Triagem	349
Tabela In04 - Indicadores sobre Coleta de Resíduos Sólidos de Serviços de Saúde	361
Tabela In05 - Indicadores sobre Serviços de Varrição, Capina e Roçada.....	373

ANEXO

Relação de Indicadores

APRESENTAÇÃO

Esta é mais uma publicação do “Diagnóstico do Manejo de Resíduos Sólidos”, que divulga anualmente a base de dados do Sistema Nacional de Informações sobre Saneamento – SNIS, em seu componente “resíduos sólidos”. O presente documento corresponde à nona edição do Diagnóstico, referente ao ano de 2010.

Composto por serviços de água, esgotos e manejo de resíduos sólidos, o SNIS abrange aspectos operacionais, administrativos, econômico-financeiros, contábeis e de qualidade dos serviços. Para resíduos sólidos, as informações são fornecidas por órgãos gestores dos serviços nos municípios, podendo ser uma autarquia, departamento ou secretaria municipal. Os dados permitem identificar, com elevado grau de objetividade, os aspectos da gestão dos respectivos serviços nos municípios brasileiros.

Este ano, 2.070 municípios participaram do Diagnóstico, cerca de 37,2% do total do País. Em termos de população urbana este percentual sobe para 72,8%, respondendo por 117,2 milhões de habitantes urbanos.

O Diagnóstico apontou uma elevada cobertura do serviço regular de coleta domiciliar, igual a 98,5% da população urbana. A massa coletada de resíduos domiciliares e públicos nos municípios participantes do Diagnóstico foi de 35,4 milhões de toneladas. Os resíduos produzidos resultaram em uma massa média *per capita* de 0,79 kg/hab./dia na região Sul até 1,40 na Centro-Oeste, com uma média para o País de 0,93 kg/hab./dia. Os dados permitem extrapolar para o país um montante estimado de 53 milhões de toneladas de resíduos coletados no ano.

Segundo declaração dos órgãos gestores municipais que responderam ao SNIS, a disposição final da massa de resíduos coletados distribui-se em 74,9% para aterros sanitários, 17,7% para aterros controlados, 5,1% para lixões e 2,4% para unidade de triagem e de compostagem.

Em uma prática que vem crescendo no País, verificou-se a ocorrência da recuperação de resíduos recicláveis estimada em um montante de um milhão de toneladas no ano, correspondendo a 6,3% do total de recicláveis secos (principalmente, papel, plástico, metal e vidro) presente na massa coletada.

A despesa total com o manejo dos resíduos sólidos, quando rateada pela população urbana, resulta em um valor médio anual de R\$ 73,48 por habitante, partindo de um patamar inferior de R\$ 52,03 na região Norte e chegando a R\$ 89,33 na região Centro-Oeste. Os valores das demais regiões encontram-se muito próximos à média nacional, por volta dos R\$ 74,00 per capita. Extrapolando as despesas verificadas nos municípios participantes do Diagnóstico, é possível prever que, no ano de 2010, as Prefeituras tiveram um gasto aproximado de R\$ 11,8 bilhões com pessoal, veículos, manutenção, insumos e demais remunerações, exceto investimentos, para a lida com os resíduos sólidos urbanos em todo o País.

Importante também salientar a expressiva quantidade de trabalhadores empregados nos serviços que, estimada com base nos dados dos municípios que responderam ao SNIS, totaliza 342 mil empregos, dos quais pouco mais de 50% alocados em municípios abaixo de 100 mil habitantes, ou seja, estima-se que o setor de resíduos sólidos emprega mais de 171 mil trabalhadores nos municípios até 100 mil habitantes.

O documento apresenta ainda uma grade extensa de informações e indicadores capazes de possibilitar uma visão abrangente, de forma a se obter avaliações consistentes sobre o desempenho dos serviços em todo o país. O conjunto completo dos dados pode ser acessado no site www.snis.gov.br.

O Ministério das Cidades destaca a importância dos dados para o planejamento de políticas públicas na área de saneamento e reconhece o esforço das organizações e prefeituras encarregadas por prestar os serviços nos municípios brasileiros. É muito importante o apoio e a participação no SNIS, pois os dados contribuem de forma fundamental para que o País tenha um histórico de indicadores do setor saneamento. Assim, agradece a participação de todas as instituições que responderam à coleta de dados e espera contar com este indispensável apoio na próxima atualização do banco de dados, relativa ao ano de 2011.

Brasília, maio de 2012.

Secretaria Nacional de Saneamento Ambiental
Ministério das Cidades

1. INTRODUÇÃO

O Governo federal criou e administra o seu Sistema Nacional de Informações sobre Saneamento – SNIS, vinculado à Secretaria Nacional de Saneamento Ambiental (SNSA) do Ministério das Cidades (MCidades).

Dentre os objetivos do SNIS destacam-se: (i) planejamento e execução de políticas públicas; (ii) orientação da aplicação de recursos; (iii) avaliação de desempenho dos serviços; (iv) aperfeiçoamento da gestão, elevando os níveis de eficiência e eficácia; e (v) orientação de atividades regulatórias, de fiscalização e de controle social.

Além disso, a consolidação do SNIS nos últimos dezesseis anos permite a utilização dos seus indicadores como referência para comparação e como guia para medição de desempenho. No componente resíduos sólidos, o SNIS possui uma Série Histórica de dados de 9 anos.

O SNIS é o maior e mais importante sistema de informações do setor saneamento brasileiro. O Sistema apóia-se em um banco de dados, que contém informações de caráter operacional, gerencial, financeiro e de qualidade, sobre a prestação de serviços de água e de esgotos, bem como de manejo de resíduos sólidos urbanos.

Para resíduos sólidos, tais informações são coletadas junto aos órgãos municipais encarregados dos serviços e os indicadores calculados com base nas mesmas, sendo que no presente Diagnóstico se referem ao ano-base de 2010. Os dados do SNIS são atualizados anualmente.

Considerando o modelo de organização dos serviços no Brasil, o SNIS é dividido em dois componentes: água e esgotos (SNIS-AE); e resíduos sólidos (SNIS-RS). A base de dados é totalmente pública e disponibilizada gratuitamente. Os dados do SNIS são atualizados anualmente.

O Diagnóstico apresenta também algumas análises, com o objetivo de retratar as características e a situação dos serviços de manejo de resíduos sólidos, em várias das suas faces, de acordo com as informações do ano-base 2010. Essas análises têm pretensão indicativa, sem almejar esgotar a ampla possibilidade de avaliações que o conjunto de informações e indicadores do SNIS permite, sobretudo considerando a série histórica de dados. Ao contrário, o objetivo do Diagnóstico é, além de apresentar um dos vários retratos possíveis da situação do setor de resíduos sólidos no Brasil, mostrar a riqueza de informações nas coleções disponíveis, e as possibilidades de análise, buscando estimular o uso dos dados e a produção de outros retratos.

Está é a nona edição anual consecutiva do Diagnóstico – RS, que contém a parte analítica da visão geral da prestação dos serviços e a parte constituída de tabelas de informações e indicadores municipais, separadas por região.

No texto analítico, encontra-se uma abordagem regionalizada e, em alguns casos, uma abordagem por estratos populacionais a fim de melhor inferir os resultados que, por regiões poderiam conter distorções.

Assim, após esta introdução é apresentado no item 2 uma avaliação sobre a representatividade da amostra SNIS-RS 2010 e no item 3 um resumo das características metodológicas que orientaram o trabalho.

A partir do item 4 são enfocados os serviços de limpeza urbana sob seus aspectos organizacionais e operacionais. No item 5 será avaliada a cobertura do serviço regular de coleta de resíduos domiciliares; no item 6 a massa coletada; no item 7 os aspectos relacionados à coleta seletiva e recuperação de materiais recicláveis; no item 8 a frota atuante; no item 9 os aspectos da força de trabalho e no item 10 o desempenho financeiro dos órgãos gestores do manejo de RSU, cujo tema inclui receitas e despesas.

O item 11 cuida do destino dos resíduos sólidos urbanos, encontrando-se uma avaliação sobre as unidades de processamento cadastradas no SNIS, inclusive informações sobre aspectos

relacionados à importação e exportação de resíduos domiciliares e resíduos dos serviços de saúde.

Finalmente, no item 12, a partir de uma coleta experimental do SNIS, é abordada a situação a respeito dos Consórcios Intermunicipais implantados ou em processo de implantação após publicação da Lei nº 11.107/2005.

Além disso, existem elementos que auxiliam no entendimento do Diagnóstico que estão disponíveis para consulta no site do SNIS, são eles:

- Elementos Metodológicos do SNIS-RS;
- Municípios participantes do Diagnóstico;
- Glossário de Informações;
- Relação de Indicadores.

2. REPRESENTATIVIDADE DA AMOSTRA

Neste item são apresentadas as características da atual edição do SNIS-RS no que diz respeito à sua representatividade que, ainda que não estatística, possibilita uma boa segurança nas análises feitas em seguida.

Os dados são coletados anualmente, em órgãos municipais encarregados da gestão do manejo de resíduos sólidos.

Os municípios participantes, ou seja, aqueles que enviaram o questionário respondido ao Ministério das Cidades (impresso ou em via digital) estão relacionados no *link* – Relação dos municípios que estão em regularidade com o SNIS, conforme o tipo de serviço prestado, disponível no site do SNIS.

Apesar de todo o esforço realizado, não se consegue que todos os municípios enviem os dados solicitados, devido a razões que vão do desinteresse às dificuldades internas que têm alguns municípios para obter seus dados.

Assim, dos 5.565 municípios brasileiros foram obtidas respostas válidas de 2.070, resultando numa taxa de resposta de 37,2% e num crescimento de 106 municípios (2%) na base de dados, quando comparada ao ano de 2009.

Os Quadros 2.1 a 2.4, a seguir, apresentam configurações desta amostra no País, a partir da classificação dos municípios por faixa populacional e por região.

QUADRO 2.1
Representatividade da amostra de municípios participantes do SNIS-RS 2010, segundo quantidade e população dos municípios

	Brasil	Municípios participantes	Participação no total (%)
Quantidade (municípios)	5.565	2.070	37,2
População urbana (habitantes)	160.925.792	117.197.670	72,8
População total (habitantes)	190.755.799	127.681.663	66,9

Fonte: Censo Demográfico 2010 do IBGE e SNIS

Conforme mencionado, no texto da visão geral contida no Diagnóstico do SNIS-RS se observará uma análise por regiões brasileiras e, em alguns casos, por porte populacional dos municípios, dispostos em seis faixas de acordo com o Quadro 2.2.

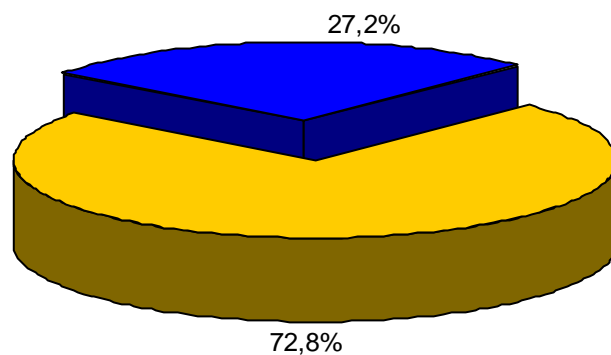
QUADRO 2.2
Classificação de municípios da amostra do SNIS-RS 2010, por faixas, segundo população total

Faixa populacional	Intervalo da faixa *
1	Até 30 mil habitantes
2	De 30.001 a 100.000 habitantes
3	De 100.001 a 250.000 habitantes
4	De 250.001 a 1.000.000 de habitantes
5	De 1.000.001 a 3.000.000 de habitantes
6	Acima de 3.000.001 habitantes

* Classificada em função da população total do Censo 2010 do IBGE, codificada, no SNIS-RS, como Ge001.

O Mapa 2.1 e o Gráfico 2.1, a seguir, apresentam a visualização da amostra dos municípios cujos dados estão presentes no SNIS-RS 2010. Nas ilustrações é possível observar a boa representatividade da amostra tanto em termos de quantidade de municípios, quanto, principalmente, de população urbana.

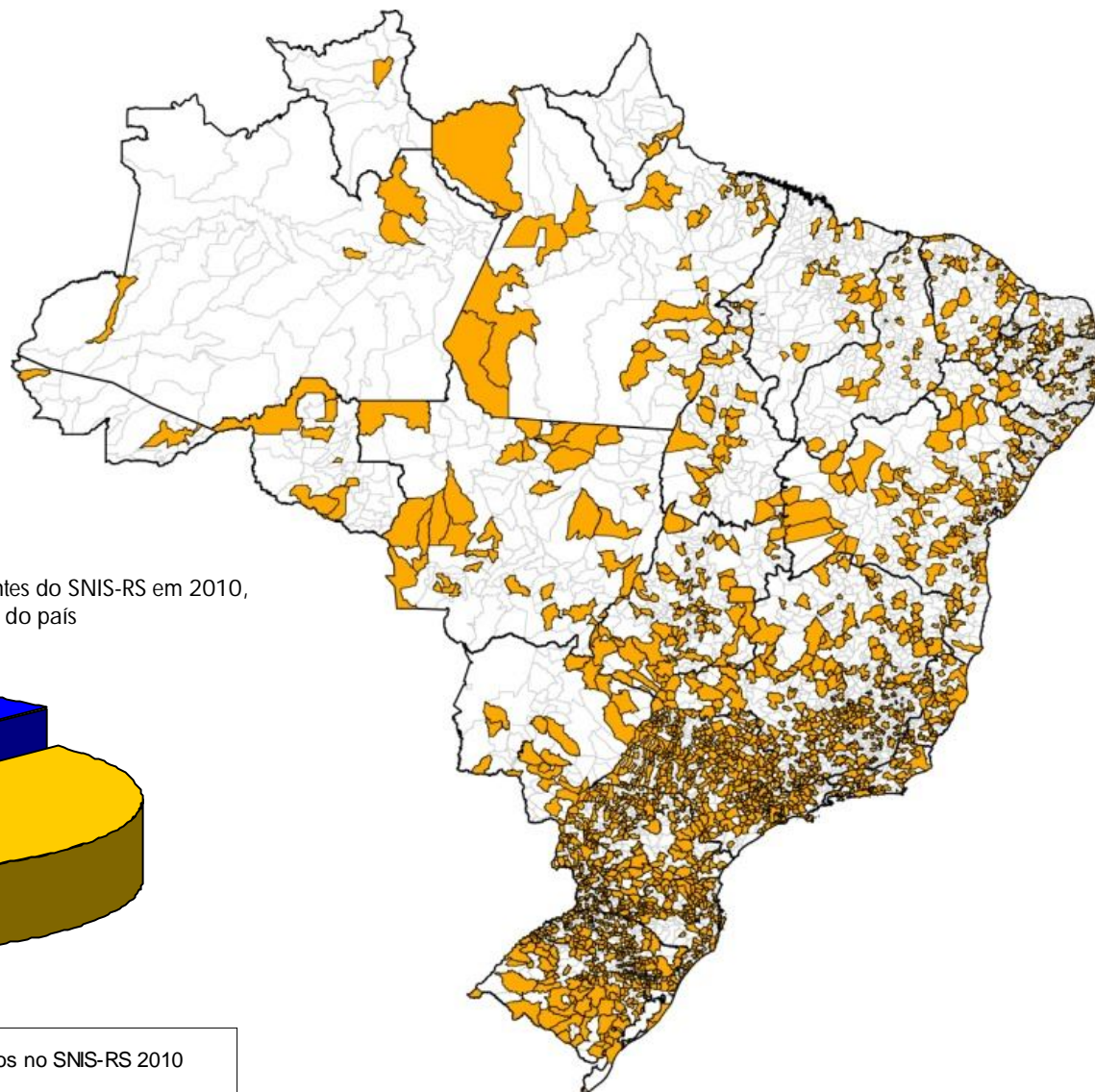
GRÁFICO 2.1
Representação gráfica da amostra dos municípios participantes do SNIS-RS em 2010,
segundo percentual da população urbana do país



Com dados no SNIS-RS 2010

Sem dados no SNIS-RS 2010

MAPA 2.1
Distribuição espacial dos municípios participantes do SNIS-RS 2010, segundo município



O conjunto dos municípios participantes, segundo as faixas populacionais consideradas nas análises do Diagnóstico, bem como as regiões geográficas é dado pelos Quadros 2.3 e 2.4, a seguir.

Vale lembrar que a partir da edição de número 8 – ano 2009 - o SNIS-RS passou a contar com um significativo incremento, especialmente de municípios de pequeno porte, quando passou a ser solicitado o fornecimento de dados a todos os municípios do País, ao invés de uma amostra, como antes ocorria, o que provocou aumento substancial de informações e indicadores. Com isso, a composição de apenas um volume para o Diagnóstico tornou-se

extremamente grande, justificando a separação do documento em cinco partes, uma para cada região geográfica. Desta forma, além de facilitar as consultas aos dados, o SNIS-RS propicia também outra visão dos serviços de manejo de resíduos sólidos urbanos no País, pela qual as diferenças regionais poderão se manifestar.

Assim, poderão ser avaliados os resultados pelas regiões:

I – Região Norte; II – Região Nordeste; III – Região Sudeste; IV – Região Sul; e V – Região Centro-Oeste.

QUADRO 2.3
Quantidade e população dos municípios participantes do SNIS-RS 2010, segundo faixa populacional

Faixa populacional	Brasil			Municípios Participantes					
	Quantidade de municípios	População total	População urbana	Quantidade de municípios	Participação	População total	Participação	População urbana	Participação
	(unidade)	(habitante)	(habitante)	(unidade)	(%)	(habitante)	(%)	(habitante)	(%)
1	4.495	46.667.883	29.017.305	1.510	33,6	15.649.289	33,5	10.503.237	36,2
2	787	39.651.239	30.683.633	338	42,9	17.820.327	44,9	14.862.620	48,4
3	184	27.595.348	25.692.530	132	71,7	20.640.526	74,8	19.449.535	75,7
4	84	36.680.923	35.662.630	75	89,3	33.411.115	91,1	32.512.584	91,2
5	13	22.586.457	22.396.904	13	100,0	22.586.457	100,0	22.396.904	100,0
6	2	17.573.949	17.472.790	2	100,0	17.573.949	100,0	17.472.790	100,0
Total	5.565	190.755.799	160.925.792	2.070	37,2	127.681.663	66,9	117.197.670	72,8

Fonte: Censo Demográfico 2010 do IBGE e SNIS

QUADRO 2.4
Quantidade e população dos municípios participantes do SNIS-RS 2010, segundo região geográfica

Região	Brasil			Municípios Participantes					
	Quantidade de municípios	População total	População urbana	Quantidade de municípios	Participação	População total	Participação	População urbana	Participação
	(unidade)	(habitante)	(habitante)	(unidade)	(%)	(habitante)	(%)	(habitante)	(%)
Norte	449	15.864.454	11.664.509	77	17,2	7.400.044	46,7%	6.534.399	56,0
Nordeste	1.794	53.081.950	38.821.246	395	22,0	26.336.855	49,6%	22.660.345	58,4
Sudeste	1.668	80.364.410	74.696.178	795	47,6	65.217.479	81,2%	62.254.368	83,3
Sul	1.188	27.386.891	23.260.896	666	56,1	20.482.460	74,8%	18.035.059	77,3
Centro-Oeste	466	14.058.094	12.482.963	137	29,4	8.244.825	58,7%	7.713.499	61,8
Total	5.565	190.755.799	160.925.792	2.070	37,2	127.681.663	66,9%	117.197.670	72,8

Fonte: Censo Demográfico 2010 do IBGE e SNIS

3. RESUMO DOS ASPECTOS METODOLÓGICOS

Uma descrição com detalhes dos aspectos metodológicos pode ser encontrada no site do SNIS acessando o link: Elementos Metodológicos do SNIS-RS.

3.1. Preparação e coleta das informações

Nesta fase são definidas várias tarefas de preparação, que vão desde o planejamento geral para o ano até organização de espaços, lógicos e físicos.

Começa então o envio de telegramas e ofícios às prefeituras comunicando o início da coleta no ano. As prefeituras acionam as áreas responsáveis pelo manejo de resíduos sólidos e as mesmas baixam o programa de computador desenvolvido especificamente para esta função, disponibilizado na página do SNIS na internet.

Para atender aos municípios que não desejem ou não possam utilizar o programa, são disponibilizados para *download*, formulários para serem impressos. O responsável pelas informações preenche com os dados de manejo e os envia eletronicamente para nosso *email*, fax ou pelos correios.

Depois de recebidos, os dados são analisados e os municípios questionados quando à sua consistência e, uma vez corrigidos, são substituídos no banco de dados. Nos casos em que o município não se manifesta ou confirma o valor original, os dados são mantidos.

Em seguida, uma versão preliminar contendo as informações recebidas e os indicadores que integram o presente Diagnóstico é enviada a todos os municípios que enviaram resposta, com o intuito de obter correções de dados, críticas e sugestões. Os comentários e correções são processados e as alterações pertinentes efetivadas.

3.2. Configuração das informações e indicadores

As informações coletadas referem-se a inúmeros aspectos dos vários serviços de limpeza urbana e manejo de resíduos sólidos existentes nos municípios, os quais são tratados separadamente:

- Ge – informações de caráter geral;
- Co – informações sobre o serviço de coleta de resíduos sólidos domiciliares e públicos;
- Cc – informações sobre a coleta dos resíduos sólidos da construção civil;
- Cs – informações sobre a coleta seletiva e processos de triagem;
- Rs – informações sobre a coleta de resíduos sólidos de serviços de atenção à saúde;
- Va – informações sobre serviços de varrição;
- Cp – informações sobre serviços de capina e roçada;
- Os – informações sobre outros serviços de manejo de resíduos sólidos urbanos;
- Up – informações sobre unidades de processamento de resíduos sólidos urbanos; e
- Coleta experimental de dados sobre consórcios intermunicipais de resíduos sólidos.

Além da sua importância destacada em termos ambientais e de gestão, as unidades de processamento de resíduos sólidos são tratadas como entidades desvinculadas dos municípios, podendo ser ligadas a eles por vários dos seus atributos: a localização, a operação, a importação e a exportação de resíduos.

As unidades de processamento são tratadas individualmente, segundo os seus processos. Assim, uma vala para aterramento de resíduos de serviços de saúde, por exemplo, é tratada como uma unidade de processamento distinta de um aterro sanitário, embora possa estar situada na mesma área administrativa e operacional ocupada por este.

Com base no conjunto de informações coletadas são calculados indicadores, os quais são também agrupados por tema:

- indicadores de caráter geral;
- indicadores específicos sobre a coleta de resíduos domiciliares e públicos;
- indicadores específicos sobre a coleta seletiva;
- indicadores específicos sobre a coleta de resíduos dos serviços de atenção à saúde; e
- indicadores específicos sobre a varrição e sobre a capina de vias e logradouros públicos.

3.3. Aspectos relativos às análises

Na coleta ano 2010 o Ministério das Cidades recebeu informações de 2.070 municípios, 37,2% do total de municípios brasileiros – e com todo o tratamento aplicado às informações, entende-se que esta base de dados contenha uma boa segurança para as análises discriminadas neste documento.

Apesar disso, como o SNIS-RS mantém a integridade das respostas dadas pelos municípios, verifica-se ainda em suas tabelas, a presença de informações e indicadores que poderiam ser classificados como inconsistentes. Vale ressaltar que, com isto, o SNIS-RS respeita a posição dos informantes, possibilitando ao usuário a alternativa de interpretar as mesmas e julgar a pertinência do seu uso ou não, caso a caso.

Para o conjunto das análises por região descritas nos próximos capítulos, entendeu-se a necessidade de aplicar, para a maioria dos Quadros compostos, procedimentos estatísticos que estabelecessem intervalos de confiança.

Assim, os primeiros passos se referem:

- aos expurgos de valores julgados excessivamente altos ou baixos (por exemplo, produtividades ou

custos unitários impraticáveis ou inexeqüíveis); seguidos da

- seleção dos municípios que apresentam todas as informações necessárias para o cálculo do respectivo indicador, ou seja, se no cálculo de um determinado indicador um município apresenta uma informação não disponível (campo em branco), ele é desconsiderado para o cálculo da média do indicador em pauta. Num próximo indicador, se este mesmo município tiver fornecido todas as informações primárias necessárias, ele é considerado.

Em seguida, sobre o conjunto restante é que são, então, praticados novos expurgos, desta vez, definidos pelo desvio padrão, geralmente, pouco rigoroso.

Contudo, a prática do cálculo do indicador médio aplicada sobre a massa de dados do SNIS-RS não é válida quando se deseja trabalhar com as informações (primárias). Neste caso, usa-se a totalização e/ou a média aritmética dos valores informados.

Para maior clareza, em todos os Quadros apresentados no texto analítico, são mostrados os valores mínimos e máximos utilizados para sua respectiva confecção, o que permite que o usuário possa repetir os cálculos e identificar, por exclusão, todos os municípios expurgados em cada caso.

3.4. Organização dos dados para divulgação

O conjunto total de documentos que compõe o Diagnóstico 2010 é:

- texto analítico sobre o resultado do levantamento de dados;
- grupo de tabelas contendo informações primárias por município;
- grupo de tabelas contendo indicadores, calculados a partir das informações primárias, por município;

- descrição metodológica dos procedimentos realizados (disponível no *site* do SNIS);
- relação dos municípios que participaram do Diagnóstico respondendo ao formulário sobre o manejo de resíduos sólidos urbanos (disponível no *site* do SNIS);
- glossário, dividido por modalidade de serviço de manejo, apresentando a definição de cada uma das informações solicitadas (disponível no *site* do SNIS); e
- relação dos indicadores e suas respectivas expressões de cálculo (disponível no *site* do SNIS e também no Diagnóstico).

São utilizados dois meios principais para disseminação do Diagnóstico, contendo a totalidade do material (texto, tabelas, anexos):

- a) disponibilização na Internet e
- b) aplicativo SNIS Série Histórica.

No caso da Internet estão disponíveis também os Diagnósticos anteriores, bem como os resultados relativos aos serviços de água e esgotos. Ademais, é disponibilizada ainda toda a base de dados em tabelas em Excel.

4. ÓRGÃOS GESTORES DOS SERVIÇOS DE MANEJO DE RESÍDUOS SÓLIDOS URBANOS

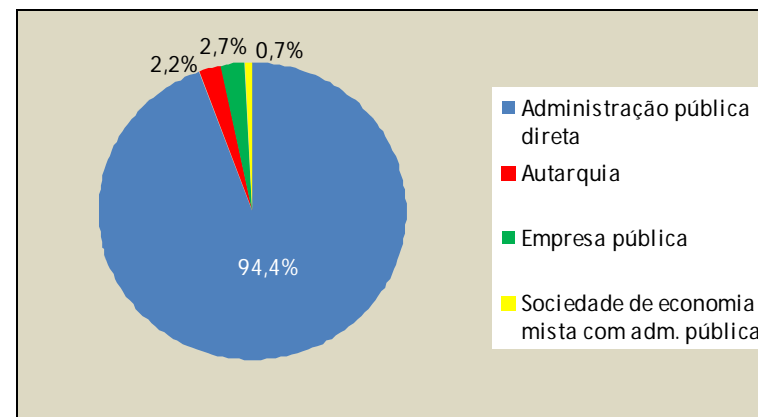
Com o avanço na quantidade de municípios presentes nesta publicação confirma-se que, no caso, os órgãos públicos gestores do manejo de resíduos sólidos urbanos nos municípios são, em sua esmagadora maioria, órgãos da administração direta (94,4%). É seguido, de longe, por empresas públicas e autarquias e, por último, por sociedades de economia mista com administração pública, como revela o Quadro 4.1 e o Gráfico 4.1 a seguir.

QUADRO 4.1
Natureza jurídica dos órgãos gestores do manejo de RSU participantes do SNIS-RS 2010, segundo região geográfica

Região	Quantidade de municípios	Natureza jurídica dos órgãos gestores (Ge054)			
		Administração pública direta	Autarquia	Empresa pública	Sociedade economia mista *
	(município)	(município)	(município)	(município)	(município)
Norte	77	76	0	1	0
Nordeste	395	372	5	15	3
Sudeste	795	745	25	17	8
Sul	666	633	13	17	3
Centro-Oeste	137	129	2	5	1
Total	2.070	1.955	45	55	15

* Com administração pública.

GRÁFICO 4.1
Natureza jurídica dos órgãos gestores do manejo de RSU participantes do SNIS-RS 2010, segundo percentual de participação



Um olhar regionalizado desse conjunto importa o fato de se verificar, para a região Norte, a ausência de qualquer autarquia ou sociedade de economia mista e um baixíssimo percentual para empresa pública, apenas uma (1,3%). Em situação oposta, para a mesma região, verifica-se que a quase totalidade dos órgãos integram a administração pública direta de 76 municípios ou 98,7%.

Nas demais regiões, apesar de também alta a incidência de órgãos integrantes das administrações públicas diretas, os números ficam mais próximos às médias do País, sendo que a soma dos percentuais de autarquias e empresas públicas se situa na faixa dos 5% (exceto para a região Norte), conforme situação mostrada anteriormente ainda no Quadro 4.1.

Outra visão se pode ter da natureza jurídica desses órgãos quando desagregados por faixas populacionais. Esta realidade é apresentada no Quadro 4.2.

QUADRO 4.2
Natureza jurídica dos órgãos gestores do manejo de RSU participantes do SNIS-RS 2010, segundo faixa populacional

Faixa populacional	Natureza jurídica dos órgãos gestores (Ge054)				
	Administração pública direta	Autarquia	Empresa pública	Sociedade economia mista *	Total
	(%)	(%)	(%)	(%)	(%)
1	96,6	0,6	2,5	0,3	100,0
2	92,9	5,0	2,1	0,0	100,0
3	87,1	6,8	3,0	3,0	100,0
4	78,7	9,3	6,7	5,3	100,0
5	53,8	23,1	15,4	7,7	100,0
6	50,0	0,0	0,0	50,0	100,0

* Com administração pública.

Verifica-se que à medida que cresce o porte populacional diminui a incidência de órgãos gestores integrantes da administração pública direta. Destaca-se uma queda gradual que vai da faixa 1 até a faixa 4 (menor do que 1,0 milhão de habitantes), sendo que, nas duas maiores faixas a gestão direta da Prefeitura cai para aproximadamente 50%.

Sem considerar a faixa 6 – composta por RJ e SP – verifica-se que é também, precisamente na faixa 5 (acima de 1,0 milhão de habitantes), que se notam os maiores números relativos à incidência das outras naturezas jurídicas. Neste caso vale realçar a participação das autarquias com 23,1%, das empresas públicas com 15,4% e das sociedades de economia mista com administração pública com 7,7%.

4.1. Concomitância na prestação dos serviços de resíduos sólidos, água e esgotos

Com o intuito de investigar, de forma sucinta, a concomitância da prestação de outros serviços de saneamento efetivados também pelo órgão municipal responsável pelo manejo dos resíduos sólidos urbanos, apresentam-se nos Quadros 4.3 e 4.4, a seguir, a informação focada na prestação do serviço de água, esgoto ou ambos.

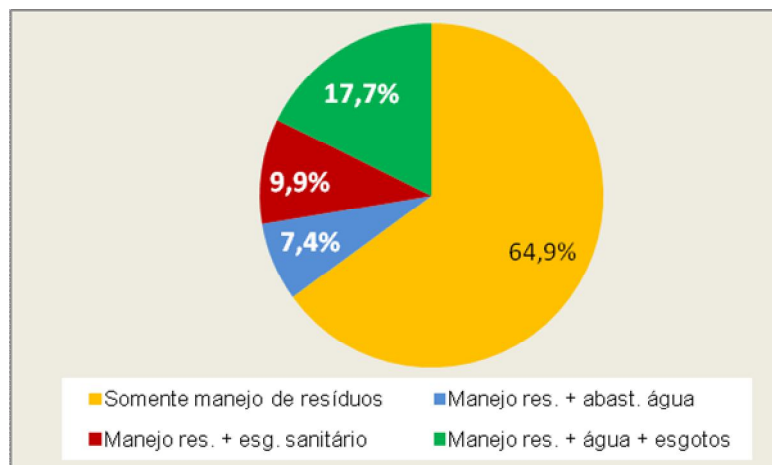
QUADRO 4.3
Órgãos gestores do manejo de RSU participantes do SNIS-RS 2010 que prestam outros serviços de saneamento, segundo região geográfica

Região	Quantidade de municípios (município)	Prestação de serviços de água, esgotos, ou ambos pelo órgão de manejo RSU (Ge056)			
		Somente manejo RSU	Manejo RSU + água	Manejo RSU + esgotos	Manejo RSU + água + esgotos
		(%)	(%)	(%)	(%)
Norte	77	64,9	9,1	7,8	18,2
Nordeste	395	68,6	7,6	13,7	10,1
Sudeste	795	58,6	1,1	12,8	27,4
Sul	666	68,8	13,8	5,7	11,7
Centro-Oeste	137	72,3	11,7	3,6	12,4
Total	2.070	65,0	7,4	9,9	17,7

É bastante evidente a predominância de órgãos que executam os serviços de manejo de forma exclusiva, alcançando o valor médio de 64,9%, seguida, bem atrás, por órgãos que também prestam serviços de abastecimento de água e esgotamento sanitário, cuja participação foi de 17,7%. Tal fato pode ser ilustrado pelo Gráfico 4.2, a seguir.

GRÁFICO 4.2

Órgãos gestores do manejo de RSU participantes do SNIS-RS 2010 que prestam outros serviços de saneamento, segundo tipo de serviço



Também, como se pode ver ainda pelo Quadro 4.3, é interessante notar que, quando desagregados por regiões, não se percebem grandes variações percentuais para os órgãos exclusivos de manejo de RSU, fato que não ocorre entretanto para os demais perfis organizacionais.

Vale destacar um índice de maior concomitância de serviços de abastecimento de água + esgotamento sanitário com o órgão de manejo de RSU para a região Sudeste, com 218 municípios ou 27,4%, índice relativamente bem superior aos das demais e à média nacional (17,7%).

A sobreposição de informações sobre a natureza jurídica dos órgãos gestores (Quadro 4.1) com a prestação de serviços de água e/ou esgoto de forma concomitante com os de manejo de RSU (Quadro 4.3) dão origem aos Quadros 4.4 e 4.5, os quais indicam algumas inter-relações expressivas.

QUADRO 4.4

Órgãos gestores do manejo de RSU participantes do SNIS-RS 2010 que prestam outros serviços de saneamento, segundo natureza jurídica

Natureza jurídica (Ge054)	Prestação de serviços de água, esgotos, ou ambos pelo órgão de manejo RSU (Ge056)				
	Somente manejo RSU	Manejo RSU + água	Manejo RSU + esgotos	Manejo RSU + água + esgotos	Total
	(município)	(município)	(município)	(município)	(município)
Adm. pública direta	1.279	152	201	323	1.955
Autarquia	12	0	1	32	45
Empresa pública	42	1	3	9	55
Soc. economia mista	11	1	0	3	15
Total	1.344	154	205	367	2.070

QUADRO 4.5

Percentuais de órgãos gestores do manejo de RSU participantes do SNIS-RS 2010 que prestam outros serviços de saneamento, segundo natureza jurídica

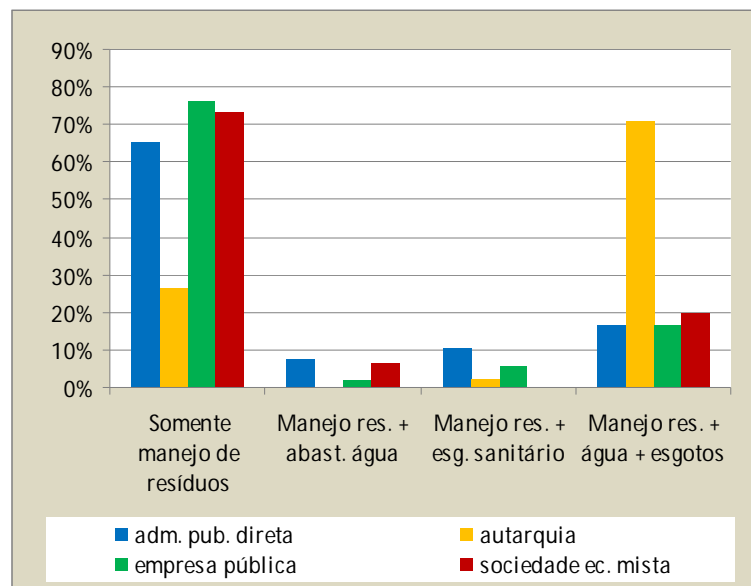
Natureza jurídica (Ge054)	Prestação de serviços de água, esgotos, ou ambos pelo órgão de manejo RSU (Ge056)				
	Somente manejo RSU	Manejo RSU + água	Manejo RSU + esgotos	Manejo RSU + água + esgotos	Total
	(município)	(município)	(município)	(município)	(município)
Adm. pública direta	65,4	7,8	10,3	16,5	100,0
Autarquia	26,7	0,0	2,2	71,1	100,0
Empresa pública	76,4	1,8	5,5	16,4	100,0
Soc. economia mista	73,3	6,7	0,0	20,0	100,0
Total	65,0	7,4	9,9	17,7	100,0

Entre as inter-relações verificadas vale mencionar, por exemplo, que são as autarquias os órgãos que mais prestam serviços de manejo concomitantemente com serviços de água e esgoto. São 32 de um total de 45, ou seja, pouco mais de 70% das autarquias que cuidam do manejo e prestam serviços de abastecimento de água e esgotamento sanitário.

Observe-se também que, no tocante aos demais tipos de organizações (administração pública direta, empresas públicas e sociedades de economia mista) há bastante semelhança entre os percentuais referentes às suas naturezas jurídicas e respectivas finalidades, já que nestes três casos 1.344 municípios, 65%, se incumbem somente do manejo de RSU. Esta situação é ilustrada no Gráfico 4.3, a seguir.

GRÁFICO 4.3

Percentuais de órgãos gestores do manejo de RSU participantes do SNIS-RS 2010 que prestam outros serviços de saneamento, segundo natureza jurídica



5. ÍNDICES DE COBERTURA DO SERVIÇO DE COLETA DOMICILIAR (RDO)

O atendimento da população urbana por serviço regular de coleta domiciliar tem excelente cobertura, com a média alcançando quase 100% nos municípios participantes desta edição do SNIS-RS.

A respeito do entendimento do que seja uma coleta regular, é importante mencionar que, para o SNIS-RS a frequência mínima admitida é de uma vez por semana, tanto para zona urbana quanto para zona rural.

Uma síntese desses resultados, agrupados por regiões geográficas, é apresentada no Quadro 5.1, a seguir, onde se percebem ainda altos índices de cobertura do serviço regular de coleta domiciliar em todas as regiões. A maior cobertura se dá na região Sudeste, com 99,2% e a menor na Norte com 96,5% da população urbana. Os demais indicadores regionais ficam próximos ao indicador médio igual a 98,5%.

QUADRO 5.1

Taxa de cobertura do serviço de coleta de RDO dos municípios participantes do SNIS-RS 2010, em relação à população urbana (indicador I_{016}), segundo região geográfica

Região	Quantidade de municípios (município)	Taxa de cobertura da coleta domiciliar em relação à população urbana (I_{016})		
		Mínima	Máxima	Indicador médio
		(%)	(%)	(%)
Norte	76	49,8	100,0	96,5
Nordeste	387	47,9	100,0	97,1
Sudeste	777	32,6	100,0	99,2
Sul	655	37,8	100,0	98,8
Centro-Oeste	135	64,0	100,0	98,6
Total	2.030	32,6	100,0	98,5

Importante comentar que diversos municípios informaram na Co050 – população urbana atendida declarada – valor superior ao do Censo 2010, do IBGE, fato este que ampliaria ainda mais os índices de cobertura. Desta forma, para efeito do cálculo do indicador I_{016} – Taxa de cobertura do serviço de coleta regular de RDO em relação à população urbana – tais excedentes foram corrigidos, admitindo-se, como máximo nas informações Co050, os valores iguais ao das respectivas populações urbanas encontradas pelo Censo IBGE 2010.

De forma geral, do universo de 2.030 municípios admitidos na elaboração do Quadro 5.1, tem-se que:

- 6 municípios, ou seja, 0,3% resultaram em um índice de cobertura (I_{016}) menor que 50%, correspondendo a 31.934 habitantes;

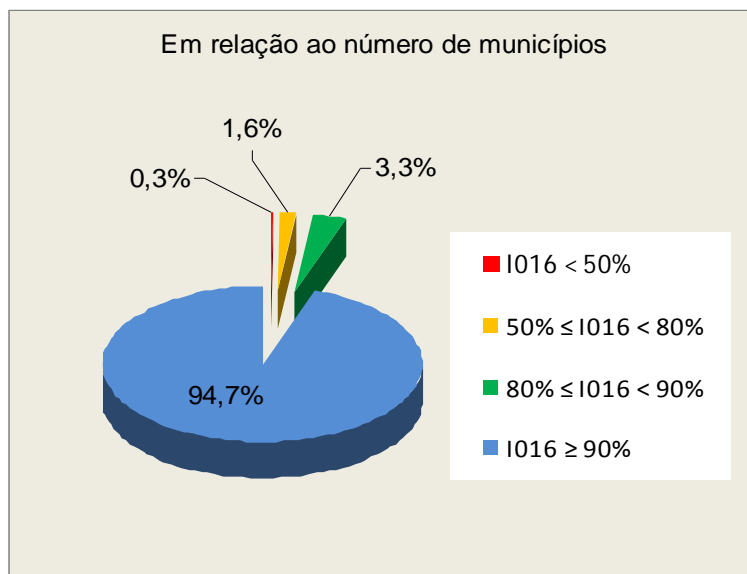
- 33 municípios (1,6%) ficaram entre 50 e menos de 80% de atendimento, correspondendo a 510.566 habitantes;

- 68 municípios (3,3%), entre 80 e menos de 90%, correspondente a 2.032.767; e

- 1.923 municípios (94,8%) resultaram indicador de cobertura (I_{016}) entre 90% e 100%, o que corresponde a 110.555.374 habitantes urbanos.

Tal situação, em termos populacionais, é representada no Gráfico 5.1, a seguir.

GRÁFICO 5.1
Percentuais de municípios participantes do SNIS-RS 2010, segundo faixas da taxa de cobertura do serviço de coleta de RDO (indicador I_{016})



Com o intuito de auxiliar a percepção espacial do índice de cobertura deste serviço no País, principalmente a concentração dos municípios com mais baixos indicadores, no Mapa 5.1, a seguir, é mostrada tal representação do indicador I_{016} .

Constatando, por mais este ano de investigação, a incidência de altas taxas de cobertura do serviço regular de coleta

de resíduos domiciliares em relação à população urbana – representado pelo indicador I_{016} – o SNIS-RS, calculou também o indicador I_{015} , que se refere à taxa de cobertura do serviço regular de coleta de resíduos domiciliares em relação à população total.

O resultado é apresentado no Quadro 5.2, a seguir, agrupado por regiões.

QUADRO 5.2
Taxa de cobertura do serviço de coleta de RDO dos municípios participantes do SNIS-RS 2010, em relação à população total (indicador I_{015}), segundo região geográfica

Região	Quantidade de municípios (município)	Taxa de cobertura da coleta domiciliar em relação à população total (I_{015})		
		Mínima	Máxima	Indicador médio
		(%)	(%)	(%)
Norte	74	34,6	100,0	90,1
Nordeste	370	33,9	100,0	91,4
Sudeste	770	35,3	100,0	98,0
Sul	625	33,4	100,0	94,9
Centro-Oeste	135	34,9	100,0	95,1
Total	1.974	33,4	100,0	95,5

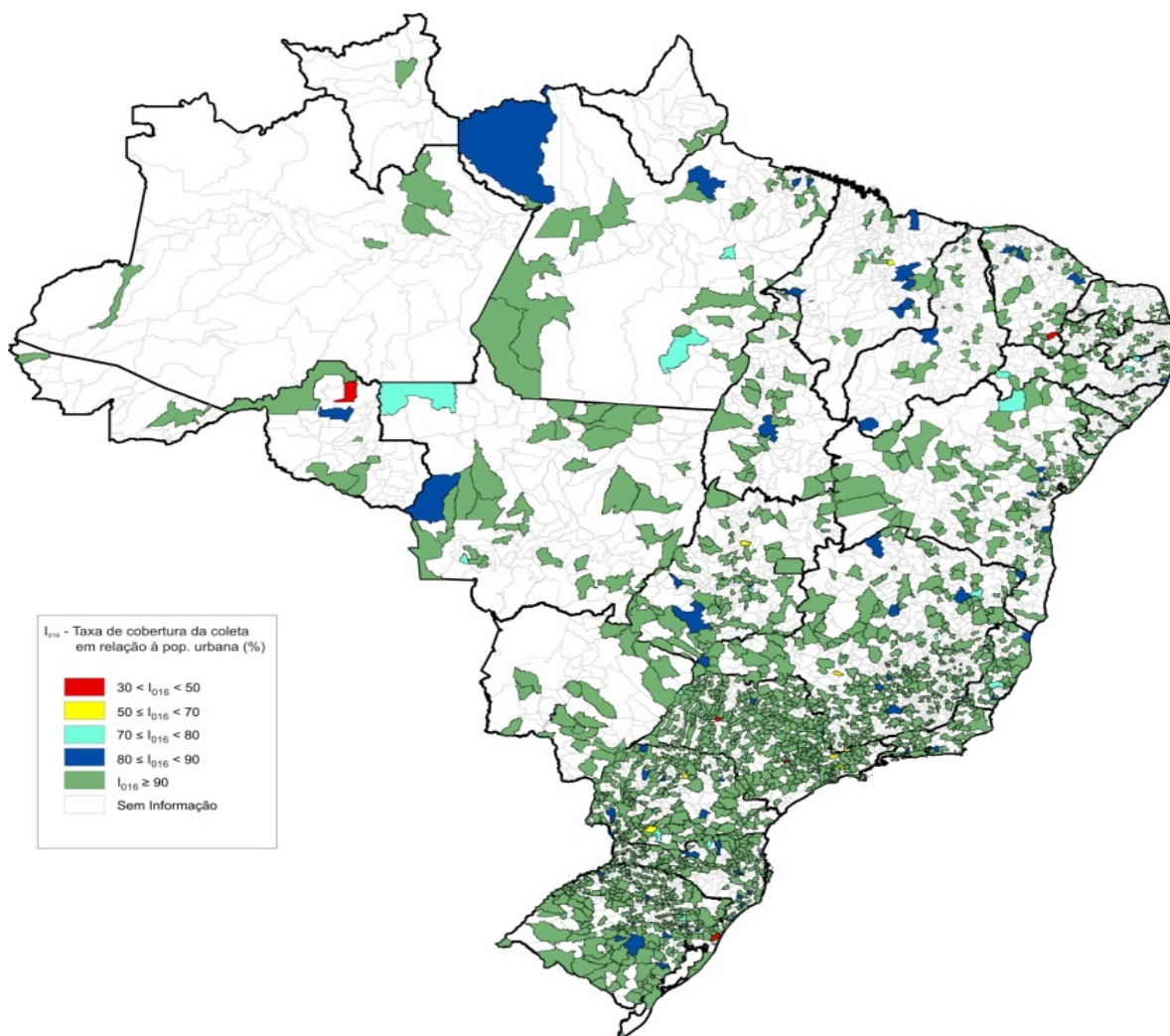
Para a elaboração do Quadro 5.2 foram expurgados os municípios cuja insuficiência de dados não permitiu o cálculo do respectivo indicador, aqueles que o indicador resultou em zero, bem como aqueles cujos resultados acusaram menos de 20% de cobertura. Nestes últimos casos por se identificarem outras informações incompatíveis com o baixo índice de atendimento.

Um aspecto que chama a atenção é a possibilidade deste indicador I_{015} – taxa de cobertura do serviço de coleta regular de RDO em relação à população total – resultar mais reduzido, exatamente, nos municípios com maior percentual de população rural.

A representação espacial dos valores encontrados para o indicador I_{015} dos municípios integrantes do Quadro 5.2 é mostrada a seguir, no Mapa 5.2.

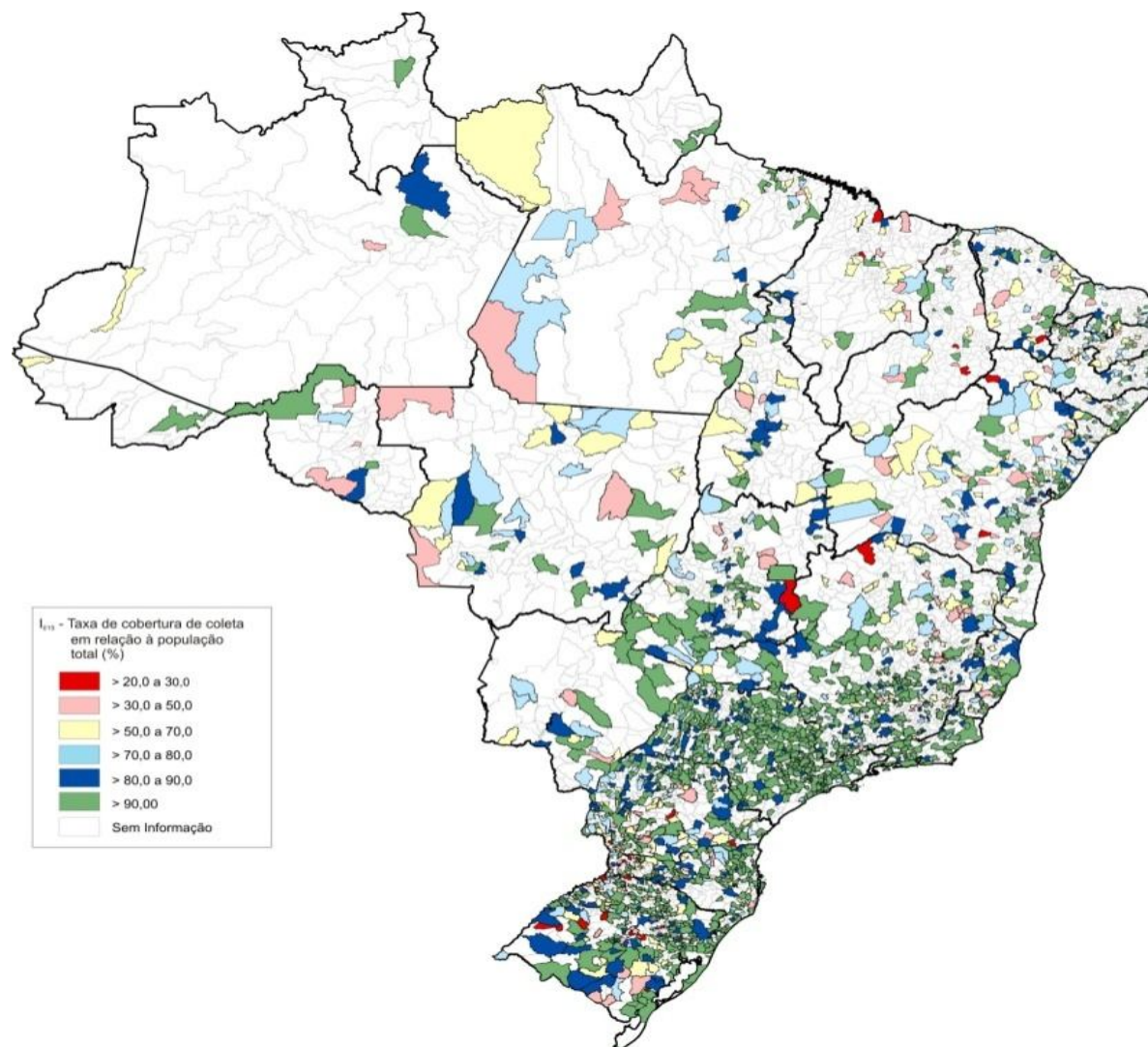
MAPA 5.1

Representação espacial da taxa de cobertura do serviço de coleta de RDO dos municípios participantes do SNIS-RS 2010, em relação à população urbana (indicador I_{016}), segundo município



MAPA 5.2

Representação espacial da taxa de cobertura do serviço de coleta de RDO dos municípios participantes do SNIS-RS 2010, em relação à população total (Indicador I_{015}), segundo município



6. MASSA COLETADA *PER CAPITA* DE RESÍDUOS SÓLIDOS DOMICILIARES E PÚBLICOS (RDO+RPU)

Tema relevante e, muitas vezes, controverso, o indicador I_{021} – Massa coletada de (RDO+RPU) *per capita* em relação à população urbana – suscita algumas ponderações.

Do universo de 2.070 municípios participantes desta edição do SNIS-RS, percebe-se um significativo acréscimo de indicadores I_{021} calculados e aproveitados. Daquele montante, compuseram o Quadro 6.1, apresentado adiante 1.465 municípios, o que corresponde a 70,8% do total.

A justificativa para a maior parte das eliminações se deve ainda à insuficiência de uma ou mais parcelas componentes do cálculo do citado indicador, quais sejam: informações Co116, Co117, Co142 e Cs048, que se referem, respectivamente, às quantidades de RDO+RPU coletadas pela Prefeitura, por empresas, por outros executores e por organizações de catadores com apoio da Prefeitura.

Para além dos valores mínimo (0,10 kg/hab./dia) e máximo (2,72 kg/hab./dia) que integram o conjunto de dados do Quadro 6.1, a seguir, os expurgos se deram por força de aplicação dos procedimentos estatísticos apresentados no item 3 - *Resumo dos aspectos metodológicos*. Merece destaque registrar que, nesta situação, totalizou-se um montante de 56 municípios cujos indicadores ficaram entre 2,77 e 4,0 kg/hab./dia.

Assim, uma análise dos indicadores I_{021} quando agrupados por regiões brasileiras apresenta valores médios que vão de 0,79kg/hab./dia na Sul até 1,40kg/hab./dia na Centro-Oeste, como pode ser visto no Quadro 6.1 a seguir. Aliás, vale comentar a reincidência desta situação na edição deste ano, reproduzindo-se, parcialmente, alguns resultados do ano anterior. A isto deva-se salientar ainda que, neste ano, a quantidade de municípios foi incrementada em 106 participantes a mais do que em 2009,

atingindo-se um percentual de 26,3% do total de municípios do País para o qual o indicador I_{021} foi calculado.

QUADRO 6.1

Massa coletada (RDO+RPU) *per capita* dos municípios participantes do SNIS-RS 2010, em relação à população urbana (indicador I_{021}), segundo região geográfica

Região	Quantidade de municípios	Massa coletada <i>per capita</i> (I_{021})		
		Mínimo	Máximo	Indicador médio
	(município)	(Kg/hab./dia)	(Kg/hab./dia)	(Kg/hab./dia)
Norte	42	0,10	2,07	1,05
Nordeste	237	0,12	2,72	1,00
Sudeste	589	0,10	2,72	0,88
Sul	507	0,11	2,66	0,79
Centro-Oeste	90	0,12	2,68	1,40
Total	1.465	0,10	2,72	0,93

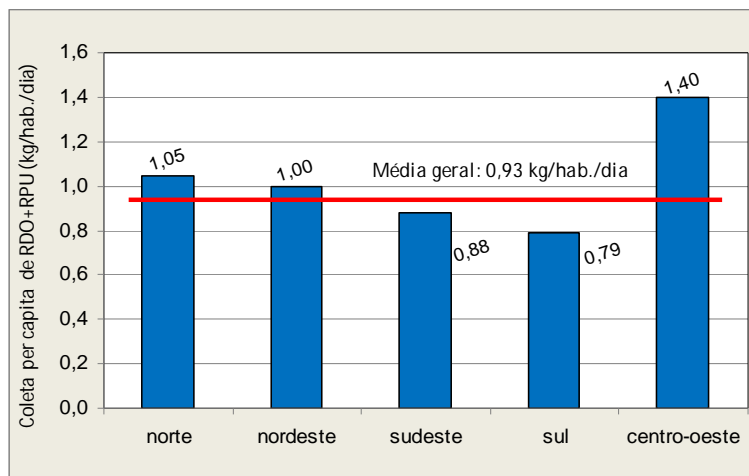
Reproduzindo, com muita semelhança, os resultados apurados no ano anterior (edição 2009, que contou com o aproveitamento de 1.087 indicadores municipais), o Diagnóstico deste ano de 2010 aponta fato intrigante com relação à incidência de menores valores *per capita* (kg/hab./dia) encontrados para as regiões mais desenvolvidas economicamente do País, a Sudeste e a Sul, onde os mesmos atingem 0,88 e 0,79kg/hab./dia, respectivamente.

Também aponta como maior valor o encontrado para a região Centro-Oeste (1,40kg/hab./dia), o qual merece destaque por seu distanciamento - de quase 50% para mais - do valor da média nacional de 0,93kg/hab./dia.

Esta situação é mostrada no Gráfico 6.1, a seguir.

GRÁFICO 6.1

Média da massa coletada (RDO+RPU) *per capita* dos municípios participantes do SNIS-RS 2010, em relação à população urbana (indicador I_{021}), segundo região geográfica



Nota-se que uma das possíveis justificativas para a incidência dos menores valores em tais regiões mais desenvolvidas reside no fato de que nelas haveria um maior controle decorrente da pesagem rotineira dos resíduos. Assim, com o intuito de se inferir o estabelecimento de alguma correlação entre os indicadores regionais e o uso da balança executou-se a investigação sobre esta prática, a qual é esboçada pelo Quadro 6.2 a seguir.

QUADRO 6.2

Ocorrência do uso de balança para pesagem rotineira de RDO+RPU dos municípios participantes do SNIS-RS 2010, segundo região geográfica

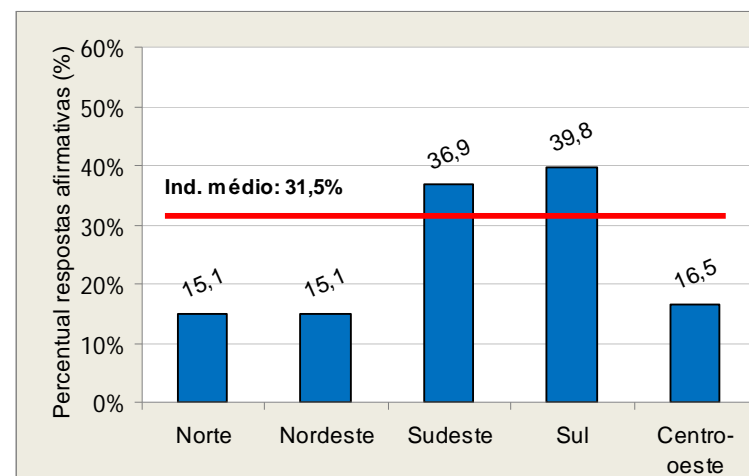
Região	Que pesam e não pesam (Co021 = SIM ou NÃO)	Que pesam (Co021 = SIM)	Percentual de municípios que pesam
	(município)	(município)	(%)
Norte	73	11	15,1
Nordeste	385	58	15,1
Sudeste	781	288	36,9
Sul	649	258	39,8
Centro-Oeste	133	22	16,5
Total	2.021	637	31,5

Percebe-se de forma muito evidente o desequilíbrio da prática de pesagem nos municípios das regiões Sul e Sudeste com os das regiões Norte, Nordeste e Centro-Oeste, sendo que nestas últimas o percentual de municípios que pesam seus resíduos não ultrapassa os 16,5%, ou seja, nem a metade do percentual das duas primeiras.

Esses percentuais de uso de balança por regiões são esboçado no Gráfico 6.2, a seguir.

GRÁFICO 6.2

Percentuais de ocorrência do uso de balança para a pesagem rotineira de RDO+RPU dos municípios participantes do SNIS-RS 2010, segundo região geográfica



Entretanto, não se pode afirmar, com certeza, que haja uma relação direta entre o fato apontado (maiores valores de *per capita* nas regiões Centro-Oeste, Nordeste e Norte) e a incidência de uso de balança. Outros fatores podem estar interferindo significativamente para o aparecimento de resultados *per capita* mais elevados nas regiões Norte, Nordeste e Centro-Oeste, os quais podem decorrer, desde sua composição gravimétrica à incidência de sub-registros de quantidades coletadas por uma coleta seletiva “não-oficial”, por exemplo, ou de quantidades coletadas por outros executores até então clandestinos ou sem controle por parte dos órgãos gestores municipais. Aliás, a crescente participação do setor privado no ramo da coleta de resíduos, especialmente de grandes

geradores em cidades das regiões Sudeste e Sul, pode também resultar em fator relevante e, no caso, contribuir para uma aparente inconsistência.

Além disso, um viés de alta para algumas regiões pode também decorrer da presença de municípios de grande porte populacional aliado a seus respectivos valores *per capita*. É o caso, por exemplo, de Brasília/DF (2,3kg/hab./dia), Manaus/AM (1,61kg/hab./dia) ou Maceió/AL (1,48kg/hab./dia), dentre outros. Certamente que no caso destas capitais, o expressivo peso de seus valores do indicador I_{021} contribui para a elevação dos respectivos índices médios regionais.

Para maior clareza e identificação da situação foi elaborado o Quadro 6.3, a seguir, bem como o Mapa 6.1 composto a partir do referido Quadro, sintetizando assim um possível panorama do *per capita* para cada Estado brasileiro.

Vale comentar que, para a confecção do Quadro e do mapa citados, foram admitidos os 1.465 municípios que tiveram seu indicador I_{021} situado dentro do intervalo de confiança estabelecido no Quadro 6.1 apresentado anteriormente, ou seja, admitindo-se o valor mínimo de 0,10kg/hab./dia e máximo de 2,72kg/hab./dia.

Por sua vez, o Mapa 6.2 traz a representação espacial da massa coletada (RDO+RPU) *per capita* em relação à população urbana (indicador I_{021}) para os 1.465 municípios cujos dados permitiram o cálculo deste indicador. Cumpre lembrar que este montante significa 26,3% do total de municípios do País.

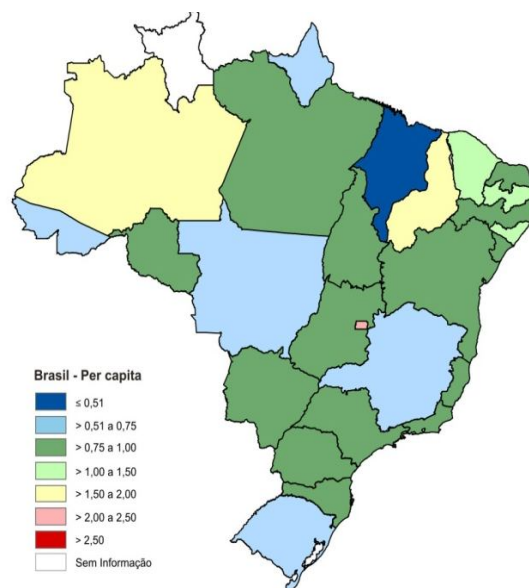
QUADRO 6.3
Média da massa coletada (RDO+RPU) *per capita* dos municípios participantes do SNIS-RS 2010, em relação à população urbana (indicador I_{021}), segundo estado

Estado		Quantidade de municípios *	Indicador médio <i>per capita</i> (RDO+RPU) (I_{021})
Sigla	Nome	(município)	(kg/hab./dia)
AC	Acre	1	0,59
AL	Alagoas	14	1,35
AP	Amapá	1	0,68
AM	Amazonas	4	1,59
BA	Bahia	82	0,89
CE	Ceará	32	1,27
DF	Distrito Federal	1	2,30
ES	Espírito Santo	27	0,89
GO	Goiás	51	0,99
MA	Maranhão	16	0,48
MT	Mato Grosso	22	0,74
MS	Mato Grosso do Sul	16	0,90
MG	Minas Gerais	230	0,74
PA	Pará	20	0,80
PB	Paraíba	24	1,12
PR	Paraná	160	0,83
PE	Pernambuco	21	0,77
PI	Piauí	14	1,70
RJ	Rio de Janeiro	37	0,96
RN	Rio Grande do Norte	21	0,85
RS	Rio Grande do Sul	204	0,76
RO	Rondônia	4	0,94
SC	Santa Catarina	143	0,78
SP	São Paulo	295	0,89
SE	Sergipe	13	0,85
TO	Tocantins	12	0,81
RR	Roraima	-	-
Total de municípios		1.465	0,93

* Para a confecção deste Quadro e do Mapa correspondente foram admitidos somente os mesmos municípios do intervalo de confiança estabelecido para o cálculo do indicador médio I_{021} . (os mesmos municípios do Quadro 6.1).

MAPA 6.1

Média da massa coletada (RDO+RPU) *per capita* dos municípios participantes do SNIS-RS 2010, em relação à população urbana (indicador I_{021}), segundo estado



No entanto, como já mencionado, o que se percebe é que a análise efetivada por região parece sofrer forte influência de algumas capitais. Daí uma avaliação mais pertinente, talvez possa se balizar na estratificação dos municípios por porte populacional, conforme já em uso pelo SNIS-RS. Tal procedimento implica nos resultados mostrados no Quadro 6.4.

Observe-se que o cálculo do indicador I_{021} – Massa coletada RDO+RPU *per capita* em relação à população urbana – apresentou valores médios que vão de 0,80kg/hab./dia nas 2 primeiras faixas a 1,13 kg/hab./dia na faixa 5 (até 3 milhões de habitantes). O valor médio encontrado foi de 0,93kg/hab./dia.

QUADRO 6.4

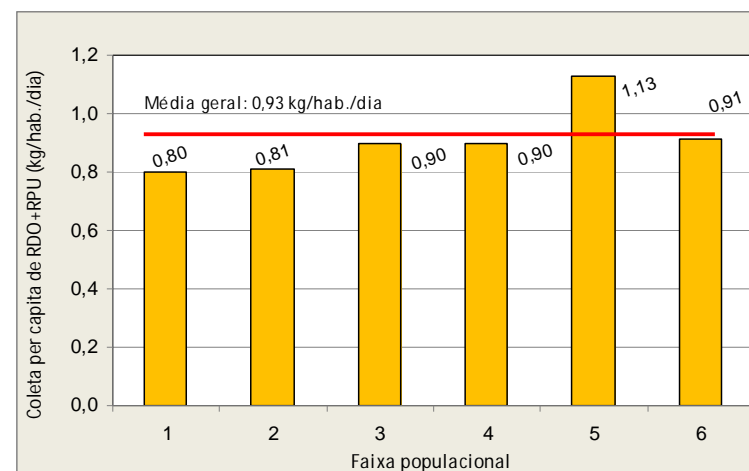
Massa coletada (RDO+RPU) *per capita* dos municípios participantes do SNIS-RS 2010, em relação à população urbana (indicador I_{021}), segundo faixa populacional

Faixa populacional	Quantidade de municípios (município)	Massa coletada <i>per capita</i> (I_{021})		
		Mínimo	Máximo	Indicador médio
		(Kg/hab./dia)	(Kg/hab./dia)	(Kg/hab./dia)
1	1.020	0,10	2,72	0,80
2	253	0,10	2,46	0,81
3	109	0,28	2,68	0,90
4	68	0,46	1,56	0,90
5	13	0,30	2,30	1,13
6	2	0,89	0,95	0,91
Total	1.465	0,10	2,72	0,93

Esta situação estratificada por porte populacional é mostrada no Gráfico 6.3, a seguir.

GRÁFICO 6.3

Média da massa coletada (RDO+RPU) *per capita* dos municípios participantes do SNIS-RS 2010, em relação à população urbana (indicador I_{021}), segundo faixa populacional

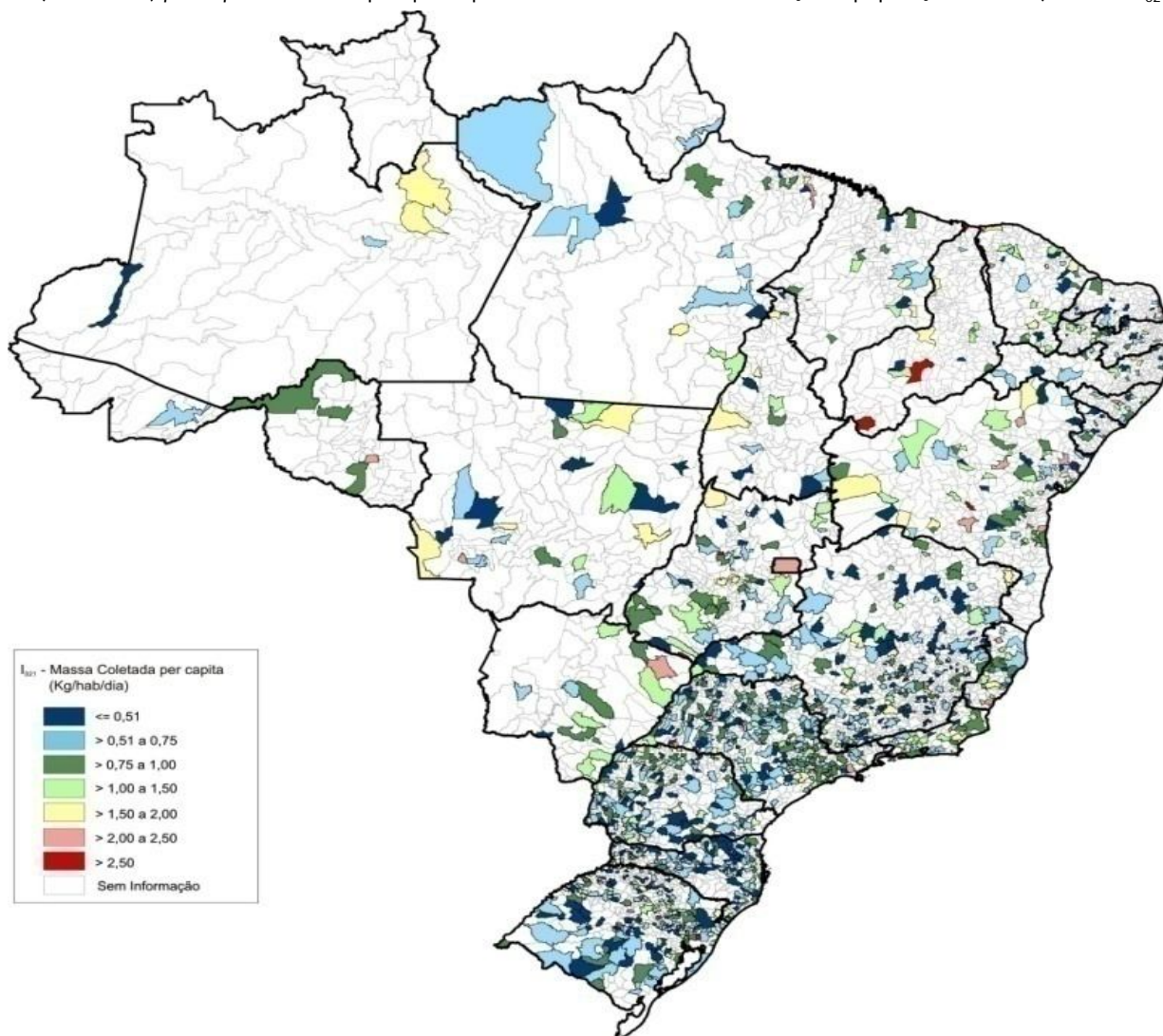


É interessante notar a similaridade dos valores médios para as faixas 1 e 2 (até 100 mil habitantes) que se estabeleceram no patamar de 0,80kg/hab./dia seguido de um patamar de 0,90kg/hab./dia, onde se fixaram as faixas 3, 4 e 6, esta última composta somente pelos municípios do Rio de Janeiro e São Paulo.

Esta linearidade das 4 últimas faixas foi quebrada na faixa 5 (com população entre 1,0 e 3,0 milhões de habitantes), cujo valor saltou para 1,13kg/hab./dia.

MAPA 6.2

Massa coletada (RDO+RPU) per capita dos municípios participantes do SNIS-RS 2010, em relação à população urbana (indicador I_{021}), segundo município



Estimativa da massa coletada de RDO+RPU em todo o País

Embora se reconheçam as diversidades estruturais dos serviços de limpeza urbana, aliados às diversidades culturais, econômicas e sociais do País, na hipótese de se aplicar os indicadores médios do Quadro 6.4 (por faixas populacionais) sobre as respectivas populações urbanas do ano 2010 e agrupadas segundo tal estratificação, é possível estimar que a coleta de resíduos domiciliares e públicos nos municípios brasileiros em 2010 deva ter atingido um **montante anual aproximado de 53 milhões de toneladas**.

Cabe citar que o SNIS apurou, para os 1.465 municípios do Quadro 6.4 – os quais abrangem uma população de 103,7 milhões de habitantes urbanos, portanto 64,5% de toda a população urbana do País – um montante de 35,4 milhões de toneladas de RDO+RPU coletadas no ano de 2010.

Outro fato que merece destaque a respeito do indicador I_{021} utilizado nesta projeção é que seu denominador não leva em consideração a população atendida declarada pelo município (Co50 e Co147), e sim, a população urbana (Ge002). Esta aparente deficiência, justificada especialmente pela dificuldade dos municípios em estimar sua população atendida é compensada pelo alto índice de cobertura deste serviço de coleta domiciliar na zona urbana, conforme pode ser verificado pela grande quantidade de valores próximos a 100% atribuído ao indicador I_{016} .

Finalmente, outra ponderação relevante se refere à diferença entre os valores da quantidade de resíduos domiciliares e públicos coletados no Brasil apurados pela Pesquisa Nacional de Saneamento Básico - PNSB 2008 do IBGE e por esta edição do Diagnóstico SNIS-RS 2010.

De acordo com a primeira pesquisa foram coletadas, em 2008, aproximadamente 183,5 mil toneladas por dia enquanto o dado apurado na segunda infere um total de 53 milhões de toneladas por ano, estimado pelo SNIS-RS como potencialmente coletado em 2010, o que resulta um valor da ordem de 145,2 mil toneladas por dia, ou seja, 26% menor do que o valor da PNSB 2008, se o montante for dividido por 365 dias.

Uma hipótese que pode explicar tal diferença consiste na interpretação da unidade adotada pelas duas pesquisas (PNSB: toneladas/dia e SNIS-RS: toneladas/ano), já que na primeira a unidade poderia assumir a conotação de “dia útil”. Neste caso, a estimativa da quantidade anual certamente não deveria incluir as coletas dominicais, admitindo-se, neste caso, que tal incidência não seja significativa no conjunto dos municípios brasileiros.

Em tal hipótese, para comparação entre as duas pesquisas é necessário que a massa anual, estimada pelo SNIS-RS utilize 313 dias ao ano ao invés de 365 (descontam-se os domingos). Assim, a estimativa do SNIS-RS resulta num valor médio de 169,3 mil toneladas por dia no País, apenas 7,7% menor que o valor da PNSB.

Nas Tabelas do Diagnóstico é possível encontrar também o indicador I_{028} – Massa coletada *per capita* de RDO+RPU em relação à população atendida – que pode ser consultado na Tabela In02. Vale ressaltar, entretanto que, como tal indicador inclui, em seu numerador, a quantidade de resíduos públicos, alguma distorção poderá advir daí, já que, dentre outros aspectos, nem toda população atendida com serviço domiciliar é também atendida com o serviço de varrição de resíduos públicos.

Outra tentativa de apurar o valor da taxa *per capita* de coleta é realizada através do cálculo do indicador I_{022} – Massa coletada *per capita* de RDO (somente) em relação à população atendida (declarada pelo informante). Seus resultados também podem ser consultados na Tabela In02.

7. COLETA SELETIVA E RECUPERAÇÃO DE MATERIAIS RECICLÁVEIS

A coleta seletiva é praticada em 39,1% dos municípios participantes, como se pode notar pelo Quadro 7.1, adiante, em uma amostra com 2.051 respostas, ou seja, 37% do total de municípios do País.

Vale ressaltar que não se tem informações sobre a abrangência dessa coleta seletiva em cada município, podendo a mesma ocorrer somente em uma pequena parte como também em todo o município, contudo, é bastante nítida a incidência deste serviço nas regiões Sul e Sudeste. Independentemente de produtividades, nestas duas regiões, praticamente, 50% dos municípios afirmaram realizar o serviço de coleta seletiva, enquanto nas demais, este número sequer atinge 20%.

Esta situação é mostrada abaixo, no Gráfico 7.1.

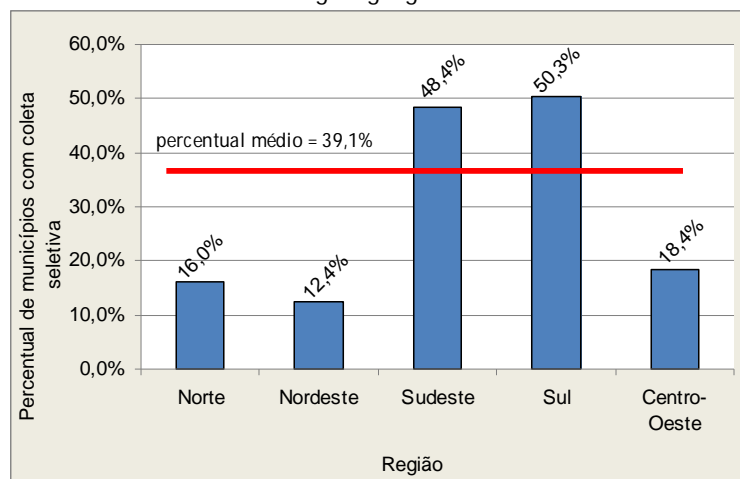
QUADRO 7.1

Ocorrência do serviço de coleta seletiva de resíduos sólidos domiciliares dos municípios participantes do SNIS-RS em 2010, segundo região geográfica

Região	Quantidade de municípios (município)	Municípios com coleta seletiva (Cs001 = SIM)	
		Absoluto (município)	Relativo (%)
Norte	75	12	16,0
Nordeste	387	48	12,4
Sudeste	791	383	48,4
Sul	662	333	50,3
Centro-Oeste	136	25	18,4
Total	2.051	801	39,1

GRÁFICO 7.1

Percentuais da ocorrência do serviço de coleta seletiva de resíduos sólidos domiciliares dos municípios participantes do SNIS-RS em 2010, segundo região geográfica



Dada a relevância do tema, o mesmo universo de 2.051 respostas foi também ordenado segundo as faixas populacionais. O resultado, bem como sua representação gráfica é mostrada no Quadro 7.2 e no Gráfico 7.2, a seguir.

Nota-se, pelo Gráfico a seguir, uma curva ascendente na medida do aumento do porte populacional, aliás, tal crescimento se

dá quase de forma linear, variando de 30,8% nos municípios da faixa 1 (até 30 mil habitantes) a 100% na última faixa (RJ e SP), passando pela incidência de 92,3% na faixa 5 (de 1 a 3 milhões de habitantes).

QUADRO 7.2

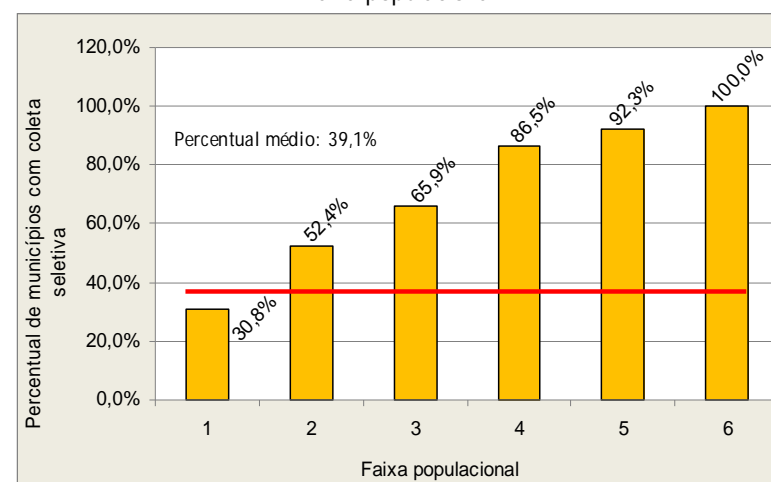
Ocorrência do serviço de coleta seletiva de resíduos sólidos domiciliares dos municípios participantes do SNIS-RS em 2010, segundo faixa populacional

Faixa populacional	Quantidade de municípios		Municípios com coleta seletiva (Cs001 = Sim)			
	Quantidade (município)	População urbana (habitante)	Valor Absoluto		Valor relativo	
			Quantidade (município)	População urbana (habitante)	Quantidade (%)	População urbana (%)
1	1.496	10.413.672	461	3.780.546	30,8	36,6
2	334	14.641.425	175	8.455.161	52,4	57,7
3	132	19.449.535	87	13.157.738	65,9	67,7
4	74	32.221.888	64	27.311.036	86,9	84,8
5	13	22.396.904	12	21.438.382	92,3	95,7
6	2	17.472.790	2	17.472.790	100,0	100,0
Total	2.051	116.596.214	801	91.615.653	39,1	78,6

* Independentemente da abrangência do serviço de coleta seletiva no município.

GRÁFICO 7.2

Percentuais da ocorrência do serviço de coleta seletiva de resíduos sólidos domiciliares dos municípios participantes do SNIS-RS em 2010, segundo faixa populacional



Um aspecto importante, e que, por não raras vezes tem gerado confusão, é a falta de distinção entre coleta seletiva e triagem/recuperação de materiais recicláveis secos. Trata-se de procedimentos e resultados distintos. Desta forma, vale comentar que o universo de 2.051 municípios constantes do Quadro 7.1 (que responderam SIM ou NÃO à existência de coleta seletiva) não coincide com o conjunto de municípios que integram o Quadro 7.5, apresentado adiante, e que se refere à recuperação de materiais recicláveis. O SNIS-RS, ainda não conseguiu estabelecer correlações mais precisas entre os dois procedimentos ou serviços, surgindo muitas dificuldades de obtenção e precisão dos dados, aliado inclusive ao fato da recuperação de materiais poder se dar através da triagem de resíduos não recolhidos por uma coleta seletiva. Isto ocorre, por exemplo, quando os resíduos misturados (orgânicos + recicláveis secos + rejeitos) passam por uma unidade de triagem e compostagem ou mesmo, quando são segregados num lixão.

Assim, apesar da dificuldade de se obter dados precisos a cerca das quantidades recolhidas via coleta seletiva, foi possível apurar a incidência de valores médios *per capita* por região, cujos resultados, calculados a partir da equação do indicador I_{054} – Massa *per capita* coletada seletivamente – são apresentados no Quadro 7.3, a seguir. Repare-se que tais resultados vão de 2,6Kg/hab./ano na região Norte a 20,8Kg/hab./ano na região Sul, com média nacional, baseada em 534 casos, de 9,6Kg/hab./ano. Vale registrar que a diferença entre as médias *per capita* atinge uma variação de quase 10 vezes entre as regiões com valores extremos.

Em que pese as considerações antes expostas a respeito dos dados sobre a coleta seletiva, é possível correlacioná-los com os dados da coleta convencional (de resíduos misturados). Ou seja, a razão entre o valor médio do indicador I_{054} (massa *per capita* coletada seletivamente, igual a 9,6kg/hab./ano e o valor médio do indicador I_{021} (massa coletada *per capita* de RDO+RPU, igual a 0,93kg/hab./dia = 340kg/hab./ano) resulta em 2,8%, concluindo-se daí que a prática da coleta seletiva no País ainda se encontra num patamar muito baixo, não atingindo nem 3% da quantidade total de RDO+RPU coletada.

QUADRO 7.3

Massa de resíduos sólidos coletada pela coleta seletiva dos municípios participantes do SNIS-RS em 2010 – total, média municipal e média *per capita* –, segundo região geográfica

Região	Quant. municípios (munic.)	Massa coletada (Cs026) (t/ano)	Média <i>per capita</i> *		Média municipal (t/mun./ano)	População urbana (Ge002) (habitante)	Média <i>per capita</i> ** (Kg/hab./ano)
			Mínima	Máxima			
			(kg/hab./ano)				
Norte	8	6.170	0,6	174,2	771,2	2.332.448	2,6
Nordeste	24	61.756	0,2	197,5	2.573,2	11.040.210	5,6
Sudeste	265	239.843	0,1	209,0	905,1	34.295.211	7,0
Sul	222	272.503	0,1	205,0	1.227,5	13.120.655	20,8
Centro-Oeste	15	54.525	0,8	140,6	3.635,0	5.211.334	10,5
Total	534	634.797	0,1	209,0	1.188,8	65.999.858	9,6

* Média *per capita* da coleta seletiva admitidas por município

** Média *per capita* coletada seletivamente – I054

Desagregando-se a quantidade recolhida pela coleta seletiva segundo seus agentes executores, verifica-se pelo Quadro 7.4 e pelo respectivo Gráfico a seguir, que a participação de empresas contratadas pelas prefeituras é a maior com 42,8% dos municípios, seguida de perto da participação das associações de catadores com apoio da prefeitura igual a 37,3%. Esta situação é mostrada no Gráfico 7.3.

É importante ressaltar aqui que não está se analisando, neste momento, a qualidade do material reciclável proveniente desta coleta, o que pode dar outra dimensão aos percentuais acima. Especialmente no caso das associações de catadores já que é sabido que o material coletado por estes agentes conta com uma pré-triagem, implicando, portanto, em menor índice de rejeito ou, em outras palavras, em maior aproveitamento do material coletado.

QUADRO 7.4

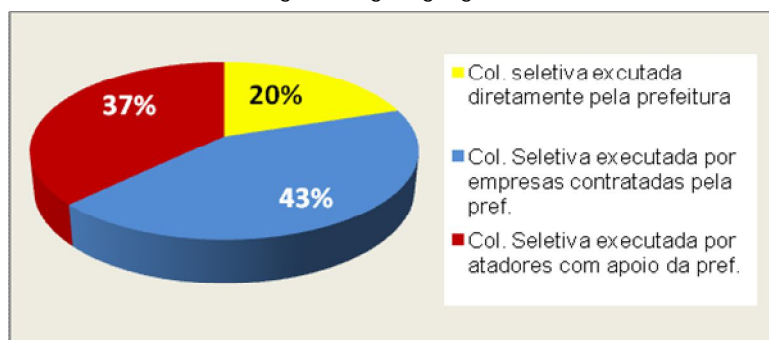
Percentuais da massa de resíduos sólidos coletada pela coleta seletiva dos municípios participantes do SNIS-RS em 2010, por agente executor, segundo região geográfica

Região	Quantidade de municípios *	Quantidade coletada por executor		
		Pela Prefeitura (Cs023)	Por empresas contratadas pela Prefeitura (Cs024)	Por catadores com apoio da Prefeitura (Cs048)
	(município)	(%)	(%)	(%)
Norte	8	25,1	34,7	40,2
Nordeste	26	14,8	6,7	78,5
Sudeste	269	18,9	38,3	42,8
Sul	238	13,9	62,9	23,2
Centro-Oeste	14	78,9	0,9	20,2
Total	555	19,9	42,8	37,3

* Excluindo os municípios que deixaram alguma das 3 parcelas em branco ou a soma das 3 parcelas igual a zero, além de municípios com valores exorbitantes (acima de 300kg/hab./ano, fora dos limites de confiança).

GRÁFICO 7.3

Percentuais da massa de resíduos sólidos coletada pela coleta seletiva dos municípios participantes do SNIS-RS em 2010, por agente executor, segundo região geográfica



No sentido de se avaliar a eficiência da recuperação de materiais recicláveis – coletados via seletiva ou não – foi composto o Quadro 7.5, a seguir.

Realizando-se os expurgos necessários para o indicador I_{032} – Massa recuperada *per capita* – uma avaliação do conjunto das

informações Cs009 (massa total recuperada), permite inferir que as atividades de triagem resultam, nos 736 municípios que tiveram informações consistentes (situadas dentro dos limites mínimo e máximo), um aproveitamento de 524,7 mil toneladas de recicláveis, distribuídas por regiões e por faixas populacionais, conforme mostrado nos Quadros 7.5 e 7.6, a seguir.

Contudo, é válido lembrar que, devido à indisponibilidade de informações que permita correlacionar a população efetivamente atendida com o serviço de coleta seletiva e os resultados dos processos de triagem (quantidades recuperadas – campo Cs009), para a confecção dos dois citados Quadros e Gráficos, foi admitido que a massa recuperada se distribui por toda população urbana do município independentemente do seu percentual de atendimento. Neste caso, também cumpre salientar que tal artifício possa induzir maior precisão aos dados dos pequenos municípios, onde a possibilidade de cobertura integral da população se faça com maior intensidade.

QUADRO 7.5

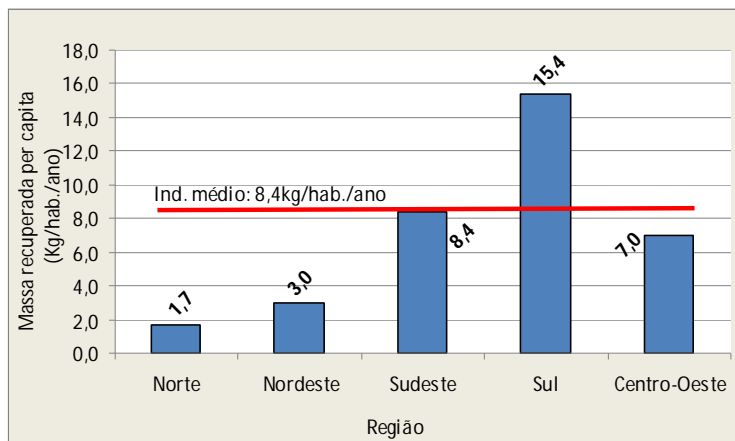
Massa de resíduos sólidos recuperada dos municípios participantes do SNIS-RS em 2010 – total, média municipal e média *per capita* –, segundo região geográfica

Região	Quantidade de municípios	População urbana (Ge002)	Massa recuperada de recicláveis secos		Massa recuperada <i>per capita</i> (I_{032})		
			Total (Cs009)	Média municipal	Mínimo	Máximo	Indicador médio
	(município)	(habitante)	(t/ano)	(t/mun./ano)	(Kg/hab./ano)		
Norte	9	2.462.050	4.201,7	466,9	0,06	44,36	1,7
Nordeste	49	10.433.809	30.847,3	629,5	0,03	118,91	3,0
Sudeste	335	31.735.380	265.895,0	793,7	0,01	208,15	8,4
Sul	314	12.097.338	185.772,2	591,6	0,01	211,86	15,4
Centro-Oeste	29	5.422.392	37.986,8	1.309,9	0,04	166,10	7,0
Total	736	62.150.969	524.703,0	712,9	0,01	211,86	8,4

Esta situação é mostrada abaixo, no Gráfico 7.4, a seguir.

GRÁFICO 7.4

Massa de resíduos sólidos recuperada *per capita* (indicador I_{032}) dos municípios participantes do SNIS-RS em 2010, segundo região geográfica



Ressalta-se o elevado valor do indicador I_{032} atingido pela região Sul (15,4kg/hab./dia) contra uma média nacional de 8,4kg/hab./dia. Aliás, também chama atenção o fato de que os demais valores regionais encontram-se bem aquém do apurado para a destacada, evidenciando-se ainda mais seus resultados positivos de recuperação de recicláveis.

Interessante notar que os resultados da estratificação dos valores do indicador I_{032} por faixas populacionais apontam uma melhor recuperação nos municípios de pequeno porte, como se pode notar no Quadro 7.6, a seguir.

O Gráfico 7.5, a seguir, ilustra a situação da massa recuperada *per capita*, por porte populacional.

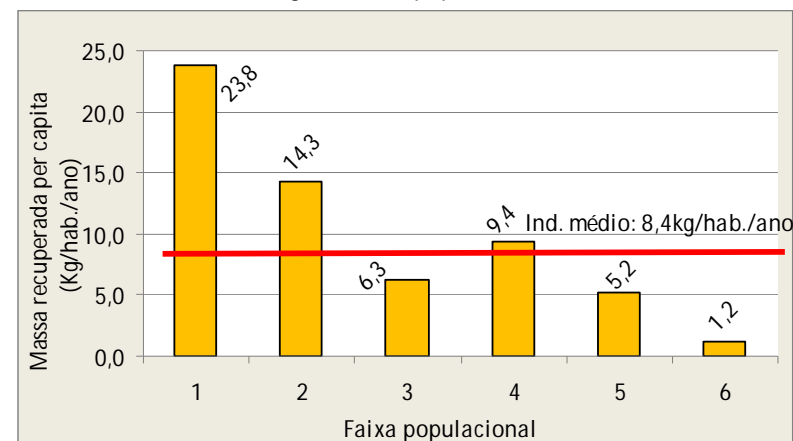
QUADRO 7.6

Massa de resíduos sólidos recuperada dos municípios participantes do SNIS-RS em 2010 – total, média municipal e *per capita* –, segundo faixa populacional

Faixa populacional	Quantidade de municípios	População urbana (Ge002)	Massa recuperada de recicláveis secos		Massa recuperada <i>per capita</i> (I_{032})		
			Total (Cs009)	Média municipal	Mínimo	Máximo	Indicador médio
	(município)	(habitante)	(t/ano)	(t/mun./ano)	(Kg/hab./ano)		
1	469	3.631.486	86.430,7	184,3	0,02	211,86	23,8
2	142	6.733.272	96.271,5	678,0	0,04	114,11	14,3
3	68	10.076.184	63.539,3	934,4	0,01	28,71	6,3
4	47	20.382.748	192.310,9	4.091,7	0,01	86,89	9,4
5	9	15.006.833	78.354,1	8.706,0	0,19	16,32	5,2
6	1	6.320.446	7.796,5	7.796,5	1,23	1,23	1,2
Total	736	62.150.969	524.703,0	712,9	0,01	211,86	8,4

GRÁFICO 7.5

Massa de resíduos sólidos recuperada *per capita* (indicador I_{032}) dos municípios participantes do SNIS-RS em 2010, segundo faixa populacional



Trabalhando-se com os agrupamentos de municípios nas 6 faixas propostas, o *per capita* (indicador I_{032}) acusa uma considerável queda com o crescimento do porte do município. Vê-se que o valor médio para toda a coleção de dados, de 8,4 Kg/hab./ano, é alimentado por ampla variação de 23,8 na faixa 1 a 1,2kg/hab./ano na faixa 6. A queda só não é contínua por causa do valor apurado para a faixa 4 (população entre 250mil e 1milhão de habitantes), o qual apresenta um valor próximo de 50% acima dos valores das duas faixas vizinhas.

A média por habitante, parâmetro que homogeneiza os dados, mostra mais alta taxa de reaproveitamento nos municípios pequenos da faixa 1 (até 30 mil habitantes), embora seja preciso ponderar que os resultados destas faixas possam ser bastante influenciados pela possibilidade de existência de usinas de triagem, principalmente nos municípios da faixa citada. Nestes casos, pode ser que toda massa de resíduos esteja sendo encaminhada à usina, contando ou não com uma (prévia) coleta seletiva. Ou seja, um alto índice de recuperação de materiais pode não significar, necessariamente, a existência ou maior eficiência de uma coleta seletiva.

De outro campo de visão, avaliando-se o significado da quantidade de recicláveis secos recuperados frente à massa total de RDO+RPU coletada no município, o SNIS-RS calcula também o indicador I_{031} - Taxa de recuperação de materiais recicláveis em relação à quantidade total (RDO + RPU) coletada, que resultou na média de 2,3% para o mesmo conjunto dos 736 municípios do Quadro 7.6.

Assim, o Mapa 7.1, a seguir, contém a representação espacial desta taxa de recuperação de materiais recicláveis secos em relação à quantidade total de RDO+RPU - (I_{031}) - para cada município constante do Quadro 7.6.

Importante lembrar que os baixos valores resultantes para o indicador I_{031} se referem exclusivamente à parcela de “materiais recicláveis secos” (papel, plástico, metal, vidro e outros recicláveis com exceção da matéria orgânica). Este fato deve ser levado em consideração tanto quanto maior for a fração da matéria orgânica e rejeito presentes na massa de RDO+RPU do município.

Estimativa da massa recuperada de recicláveis secos no País

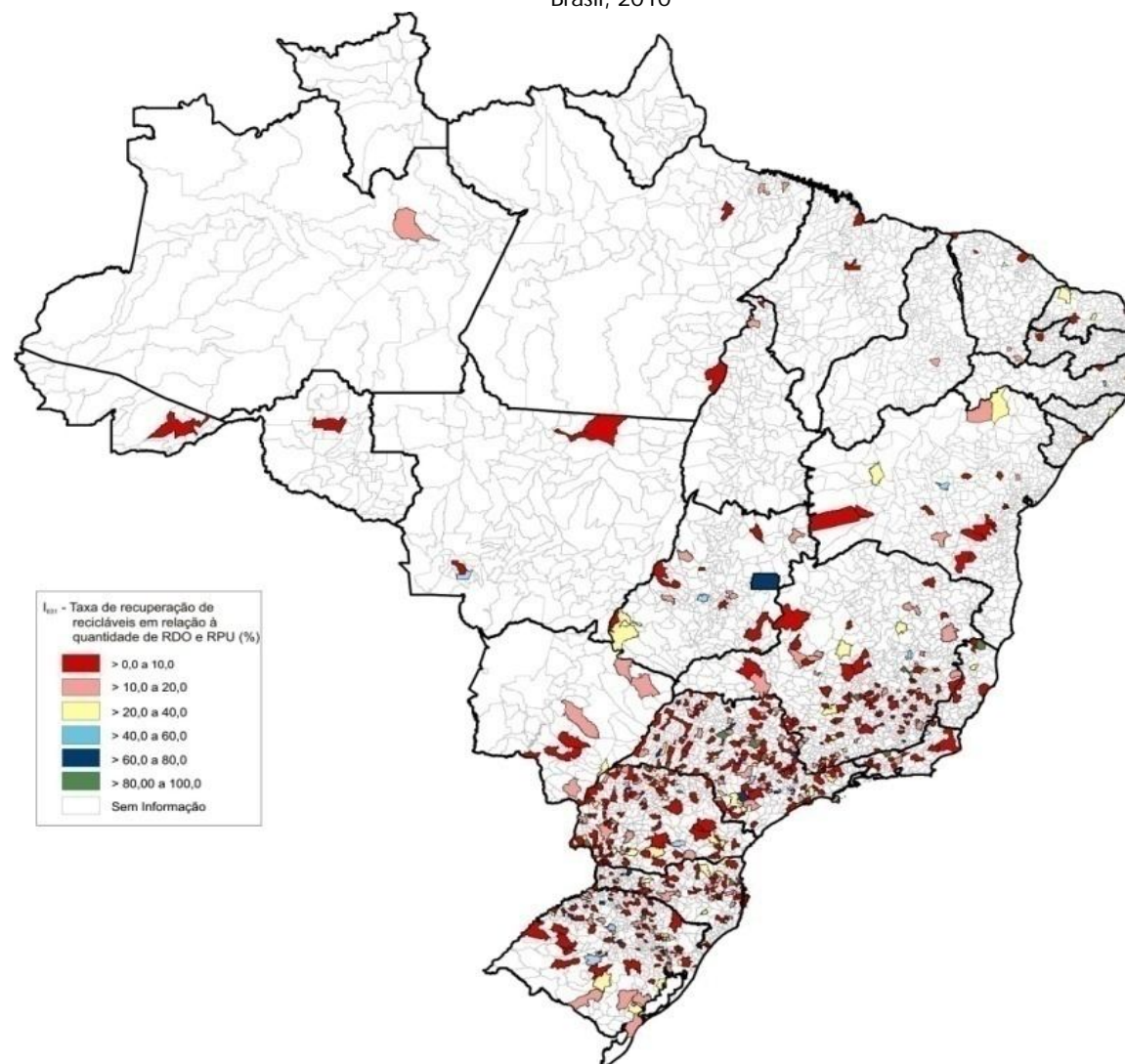
Verifica-se que uma estimativa da massa de recicláveis secos recuperada no País (papel, metal, plástico e vidro) pode ser possível aplicando-se o método de cálculo similar ao utilizado para a estimativa da quantidade de RDO+RPU (ver capítulo 6), ou seja, realizando a soma do produto dos indicadores médios por faixa populacional do Quadro 7.6 pelas respectivas populações urbanas do Brasil do Quadro 2.3, ponderando, no entanto, estes últimos valores com a incidência de municípios que realizam a coleta seletiva por faixa populacional, apurada pelas respostas afirmativas no campo Cs001 e compiladas no Quadro 7.2.

Assim, interpondo-se os respectivos valores por faixa populacional dos Quadros 7.6, 7.2 e 2.3 obtém-se o resultado de aproximadamente 1,0 milhão de toneladas recuperadas, o que corresponde a 1,9% do total aproximado de 53 milhões de toneladas de resíduos domiciliares e públicos “potencialmente” coletadas em 2010, conforme estimativa apresentada no capítulo 6.

Também vale chamar atenção para o fato de que esta parcela aparentemente muito reduzida – de 1,9% incidente sobre o total de RDO+RPU – assume maior significado quando se admite que a fração de “materiais recicláveis secos” presente no conjunto de RDO+RPU seja estimada em 30% (exceto matéria orgânica). Nesta hipótese, estima-se que, no País, sejam recuperados aproximadamente 6,3% do conjunto de recicláveis secos (papel, plástico, metal e vidro) incidente no nosso “lixo”.

Mapa 7.1

Representação espacial da taxa de recuperação de materiais recicláveis em relação à quantidade total de RDO+RPU coletada (indicador I_{031}) dos municípios participantes do SNIS-RS em 2010, segundo município, Brasil, 2010



8. VEÍCULOS USADOS NA COLETA DE RESÍDUOS DOMICILIARES E PÚBLICOS

Dos 2.070 municípios participantes do SNIS-RS 2010 foi possível aproveitar dados de 1.915 (92,5%). Vale comentar que, dentre os principais motivos de eliminação de informações sobre veículos, a maior se deve à insuficiência de preenchimento dos respectivos campos e outra ao preenchimento com quantidades extremamente excessivas, por vezes, confundidas com o ano de fabricação do veículo.

Assim, para efeito de se compor com uma amostra consistente, foi necessário se estabelecer o “indicador médio de veículos por habitante” e daí em diante, utilizar-se os procedimentos típicos de expurgos adotados pelo SNIS-RS. Isto resultou na presente amostra do Quadro 8.1, a qual mostra um equilíbrio entre os valores regionais, variando de 0,12 para a região Norte a 0,16 para a Nordeste e Sul. O indicador médio nacional ficou em 0,14 veículos/1.000habitantes.

QUADRO 8.1

Quantidade de veículos da coleta de RDO+RPU e indicador médio por habitante dos municípios participantes do SNIS-RS em 2010, segundo região geográfica

Região	Qtde. de municípios (município)	População urbana (Ge002) (habitante)	Qtde. de veículos (veículo)	Mínimo (veículo/1.000hab.)	Máximo (veículo/1.000hab.)	Indicador médio (veículo/1.000hab.)
Norte	71	6.358.799	740	0,04	1,99	0,12
Nordeste	366	22.430.056	3.655	0,01	2,60	0,16
Sudeste	760	61.407.274	8.177	0,02	2,59	0,13
Sul	587	17.156.258	2.742	0,03	2,60	0,16
Centro-Oeste	131	7.574.499	992	0,04	2,56	0,13
Total	1.915	114.926.886	16.306	0,01	2,60	0,14

Os tipos mais comuns de veículos utilizados para a coleta de RDO+RPU são os caminhões do tipo basculante, baú ou carroceria que compõem 43,4% da frota informada, seguidos dos caminhões compactadores que chegam a 37,6% do total, conforme Quadro 8.2, a seguir.

QUADRO 8.2

Composição da frota de coleta de RDO+RPU dos municípios participantes do SNIS-RS em 2010, segundo tipo de veículo

Tipo de veículo	Quantidade (veículo)	Percentual (%)
Caminhão compactador ⁽¹⁾	6.125	37,6
Caminhão basculante, baú ou carroceria ⁽²⁾	7.081	43,4
Caminhão poliguindaste ("brook") ⁽³⁾	452	2,8
Trator agrícola com reboque ⁽⁴⁾	1.966	12,1
Tração animal ⁽⁵⁾	523	3,2
Embarcações ⁽⁶⁾	159	1,0
Total	16.306	100,0

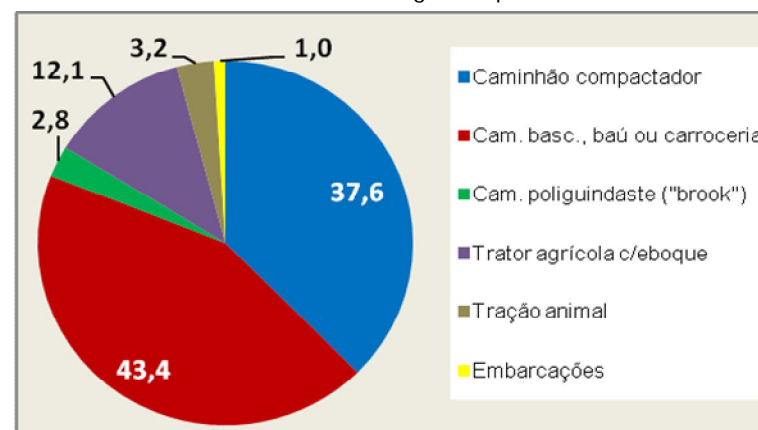
(1) Co054 a Co059; (2) Co063 a Co068; (3) Co072 a Co077; (4) Co081 a Co086; (5) Co090 a Co095; e (6) Co155 a Co160

Dos demais veículos, que somam 19,0%, destaca-se o trator agrícola com reboque com 12,1%, seguido das carroças de tração animal, dos caminhões "brook" (poliguindastes) e das embarcações, estas últimas com 1,0% da quantidade total de veículos apurada.

A representação desta composição da frota é apresentada no Gráfico 8.1, a seguir.

GRÁFICO 8.1

Composição da frota de coleta de RDO+RPU dos municípios participantes do SNIS-RS em 2010, segundo tipo de veículo



No conjunto da frota os veículos são predominantemente de propriedade privada, alcançando 59,1%. Como se nota pelo Quadro 8.3 a maior diferença de propriedade se localiza no caso dos caminhões compactadores, sendo o setor privado detentor de praticamente 70% e o público de 30% do total de 6.125 veículos compactadores, ou seja, o privado tem cerca de 2,3 vezes mais veículos deste tipo do que o público.

Esta configuração é alterada quando se foca no grupo dos tratores agrícolas com reboque. Neste, o peso do setor público fica evidente, atingindo 71% da propriedade deste tipo de veículo.

QUADRO 8.3

Quantidade de veículos de coleta de RDO+RPU dos municípios participantes do SNIS-RS em 2010, por proprietário, segundo tipo de veículos

Tipo de veículo	Quantidade de veículos da coleta de RDO + RPU					
	Prefeitura		Empresa		Total	
	(veículo)	(%)	(veículo)	(%)	(veículo)	(%)
Caminhão compactador ⁽¹⁾	1.858	30,3	4.267	69,7	6.125	100
Cam. basc., baú ou carroceria ⁽²⁾	2.965	41,9	4.116	58,1	7.081	100
Caminhão poliguindaste ("brook") ⁽³⁾	200	44,2	252	55,8	452	100
Trator agrícola c/reboque ⁽⁴⁾	1.401	71,3	565	28,7	1.966	100
Tração animal ⁽⁵⁾	200	38,2	323	61,8	523	100
Embarcações ⁽⁶⁾	52	32,7	107	67,3	159	100
Total	6.676	40,9	9.630	59,1	16.306	100

(1) Co054 a Co059; (2) Co063 a Co068; (3) Co072 a Co077; (4) Co081 a Co086; (5) Co090 a Co095; e (6) Co155 a Co160

As representações da composição das frotas pública e privada de coleta de RDO+RPU são mostradas nos Gráficos 8.2 e 8.3, a seguir.

GRÁFICO 8.2

Composição da frota pública de veículos de coleta de RDO+RPU dos municípios participantes do SNIS-RS em 2010, segundo tipo de veículo

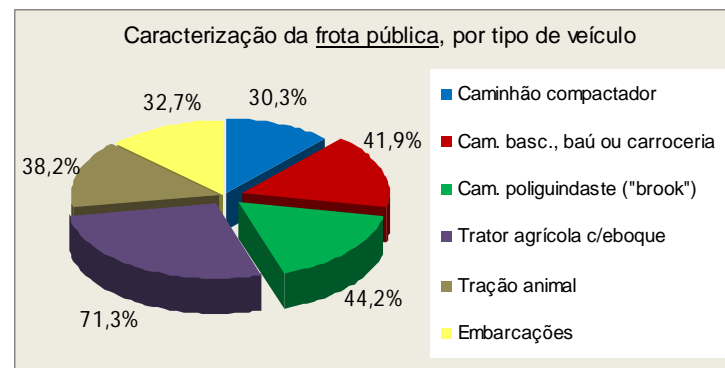
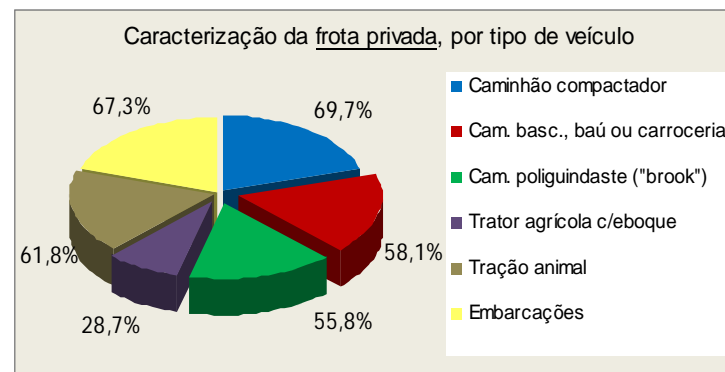


GRÁFICO 8.3

Composição da frota privada de veículos de coleta de RDO+RPU dos municípios participantes do SNIS-RS em 2010, segundo tipo de veículo



A distribuição desta frota pelas regiões brasileiras é vista nos Quadros 8.4 a 8.6 a seguir.

Pelo Quadro 8.4 nota-se a forte concentração de veículos na região Sudeste. Aliás, sem tanta estranheza devido à concentração populacional, a região detém a metade da frota do País.

Acompanhando a distribuição da população urbana, vem, bastante atrás, a região Nordeste que utiliza pouco menos da metade da frota da primeira, chegando a 22,4% do total de veículos.

QUADRO 8.4

Quantidade de veículos de coleta de RDO+ RPU dos municípios participantes do SNIS-RS em 2010, por proprietário, segundo região geográfica

Região	Quantidade de municípios (município)	Quantidade de veículos			Percentual (%)
		Prefeitura (veículo)	Empresa (veículo)	Total (veículo)	
Norte	71	467	273	740	4,5
Nordeste	366	1.013	2.642	3.655	22,4
Sudeste	760	3.393	4.784	8.177	50,1
Sul	587	1.265	1.477	2.742	16,8
Centro-Oeste	131	538	454	992	6,1
Total	1.915	6.676	9.630	16.306	100,0

Nos Quadros seguintes pode-se averiguar a distribuição por proprietário e tipo de veículo, segundo as regiões geográficas.

Com relação aos caminhões compactadores, chama atenção o fato de, apesar da iniciativa privada contar com um maior e bem mais expressivo número de veículos na região Sudeste, proporcionalmente ela tem superioridade na região Nordeste, onde detém 85,3% do total. Já, do lado público, é na região Centro-Oeste que este agente alcança seu maior índice de propriedade, 42,6%.

Quanto aos caminhões tipo basculante, baú ou carroceria também a iniciativa privada detém a maior parte dos mesmos na região Nordeste, chegando a 73,0%. Por outro lado, é na região Norte que se vê o quadro praticamente invertido, assumindo, as prefeituras, a propriedade de 68,5% do conjunto destes veículos.

No tocante aos poliguindastes, vale destacar o alto índice de propriedade do agente público na região Centro-Oeste que atinge 92,9%. Figura apenas um único caminhão pertencente às empresas alocado no município de Sapezal/MT.

QUADRO 8.5

Quantidade de veículos de coleta de RDO+ RPU dos municípios participantes do SNIS-RS em 2010, por proprietário e tipo de veículo, segundo região geográfica

Região	Quantidade de municípios (município)	Quantidade de veículos da coleta de RDO + RPU											
		Compactador		Basculante, baú ou carroceria		Poliguindaste		Trator agrícola c/reboque		Tração animal		Embarcação	
		Prefeitura	Empresa	Prefeitura	Empresa	Prefeitura	Empresa	Prefeitura	Empresa	Prefeitura	Empresa	Prefeitura	Empresa
Norte	71	96	157	226	104	20	6	68	6	47	0	10	0
Nordeste	366	139	808	523	1.413	39	55	234	68	74	285	4	13
Sudeste	760	1.115	2.195	1.410	1.936	105	138	689	457	53	34	21	24
Sul	587	332	870	596	468	23	52	281	18	20	0	13	69
Centro-Oeste	131	176	237	210	195	13	1	129	16	6	4	4	1
Total	1.915	1.858	4.267	2.965	4.116	200	252	1.401	565	200	323	52	107

QUADRO 8.6

Percentuais referentes às quantidades de veículos de coleta de RDO + RPU dos municípios participantes do SNIS-RS em 2010, por proprietário e tipo de veículo, segundo região geográfica

Região	Quantidade de municípios	Quantidade de veículos da coleta de RDO + RPU											
		Compactador		Basculante, baú ou carroceria		Poliguindaste		Trator agrícola c/reboque		Tração animal		Embarcação	
	(município)	Prefeitura	Empresa	Prefeitura	Empresa	Prefeitura	Empresa	Prefeitura	Empresa	Prefeitura	Empresa	Prefeitura	Empresa
Norte	70	37,9%	62,1%	68,5%	31,5%	76,9%	23,1%	91,9%	8,1%	100,0%	0,0%	100,0%	0,0%
Nordeste	356	14,7%	85,3%	27,0%	73,0%	41,5%	58,5%	77,5%	22,5%	20,6%	79,4%	23,5%	76,5%
Sudeste	752	33,7%	66,3%	42,1%	57,9%	43,2%	56,8%	60,1%	39,9%	60,9%	39,1%	46,7%	53,3%
Sul	607	27,6%	72,4%	56,0%	44,0%	30,7%	69,3%	94,0%	6,0%	100,0%	0,0%	15,9%	84,1%
Centro-Oeste	130	42,6%	57,4%	51,9%	48,1%	92,9%	7,1%	89,0%	11,0%	60,0%	40,0%	80,0%	20,0%
Total	1.915	30,3%	69,7%	41,9%	58,1%	44,2%	55,8%	71,3%	28,7%	38,2%	61,8%	32,7%	67,3%

Também se destaca o forte papel das prefeituras como proprietárias dos tratores agrícolas com reboque, cujo índice, em nível nacional, atinge 71,3%. Neste caso incide um percentual mínimo de 60,1% na região Sudeste e um máximo na Sul, 94,0%.

Com relação às carroças de tração animal destaca-se sua mais intensa utilização na região Nordeste onde detém cerca de 60% do total empregado no País. Vale ainda destacar, neste caso, o município de Vitória da Conquista/BA, onde são utilizadas 55 veículos deste tipo pertencentes a particulares.

No caso das embarcações é no Norte e no Centro-Oeste que o agente público domina com larga vantagem a propriedade deste tipo de veículo, atingindo a totalidade na primeira e 80% na segunda. Contudo, verifica-se na região Sul uma quantidade concentrada de embarcações. São empregadas 82 unidades ou 52% do total do País, sendo 69 (84%) de propriedade privada.

9. GERAÇÃO DE EMPREGOS E TERCEIRIZAÇÃO

Nesta edição do Diagnóstico 2010 a geração de empregos diretos no setor chega a um valor médio de 1,83 trabalhadores por 1.000 habitantes (indicador I_{001}), conforme Quadro 9.1 a seguir.

Entre seus valores extremos figuram 1,73 para a região Sudeste e 2,38 para a Centro-Oeste, amplitude bastante significativa, embora possa parecer, em termos absolutos, pequena.

Também é relevante mencionar que, por precaução, na elaboração do Quadro 9.1, bem como do 9.2 adiante, foram admitidos somente os municípios que responderam, obrigatoriamente, às duas opções de contratação de trabalhadores – o campo do agente público e o campo do agente privado – e, simultaneamente, responderam não ter havido frentes de trabalho temporárias no respectivo município.

Conforme já mencionado, uma vez que o agrupamento dos municípios por região pode ser bastante influenciado pela presença de capitais ou grandes cidades, julga-se relevante apreciar a distribuição do contingente de trabalhadores por faixas populacionais, ambientes nos quais se poderá perceber, inclusive, um maior distanciamento do valor médio do indicador I_{001} de algumas faixas populacionais, sobretudo da primeira faixa (até 30 mil habitantes).

Assim, com vistas a se melhor elucidar esta questão, é apresentado no Quadro 9.2 e no respectivo Gráfico uma avaliação dos dados municipais agrupados por faixas populacionais.

QUADRO 9.1

Taxa de trabalhadores em relação à população urbana (indicador I_{001}) dos municípios participantes do SNIS-RS em 2010, segundo região geográfica

Região	Quantidade de municípios (município)	Taxa de empregados em relação à população urbana (I_{001})		
		Mínimo	Máximo	Indicador médio (empregado/1000hab.)
Norte	37	0,35	12,16	1,77
Nordeste	203	0,35	13,08	2,00
Sudeste	505	0,40	13,20	1,73
Sul	448	0,27	13,22	1,78
Centro-Oeste	62	0,70	12,87	2,38
Total	1.255	0,27	13,22	1,83

Nota: Apesar do indicador I_{001} não ter sido calculado para o município do Rio de Janeiro por motivos de ter havido frentes de trabalho no ano referência, seus dados sobre empregados (públicos e privados) foram admitidos quando da elaboração deste Quadro e respectivo Gráfico. Tal fato se justifica pela significância do mesmo em termos de população urbana, sua taxa de geração de empregos e sua representatividade para o conjunto e, especialmente, para a faixa 6 junto com o município de São Paulo.

QUADRO 9.2

Taxa de trabalhadores em relação à população urbana (indicador I_{001}) dos municípios participantes do SNIS-RS em 2010, segundo faixa populacional

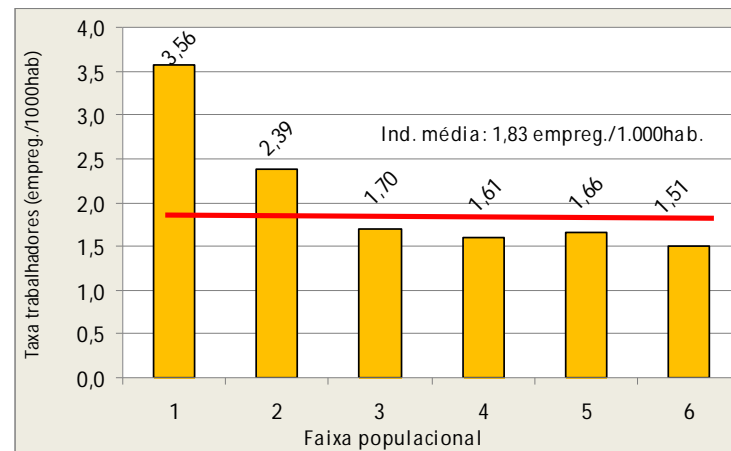
Faixa populacional	Quantidade de municípios (município)	Taxa de empregados em relação à população urbana (I_{001})		
		Mínimo	Máximo	Indicador médio (empregado/1000hab.)
1	910	0,27	13,22	3,56
2	200	0,46	11,19	2,39
3	82	0,50	4,18	1,70
4	49	0,35	5,41	1,61
5	12	0,57	3,31	1,66
6	2	0,40	3,46	1,51
Total	1.255	0,27	13,22	1,83

Nota: Admitindo-se o município do Rio de Janeiro conforme justificativa anterior (Quadro 9.1).

A respectiva representação gráfica do Quadro 9.2 é exposta a seguir.

GRÁFICO 9.1

Taxa de trabalhadores em relação à população urbana (indicador I_{001}) dos municípios participantes do SNIS-RS em 2010, segundo faixa populacional



Como se pode inferir pelo Gráfico, percebe-se uma grande capacidade de absorção de mão de obra pelo setor na faixa 1 (até 30mil habitantes). Seu valor unitário (3,56 empregados por 1.000 habitantes) atinge praticamente o dobro do valor médio nacional que fica em 1,83; embora se verifique a incidência de valor igualmente alto para um dos dois municípios da faixa 6, no caso, o do Rio de Janeiro. Contudo, considera-se este como uma exceção, já que além da reduzida quantidade de municípios na respectiva faixa (apenas dois), percebe-se com nitidez, um comportamento quase linear das 3 faixas anteriores, cuja média dos seus valores resulta em 1,65 empregados/1000habitantes.

O valor encontrado para a faixa 2 (municípios com população total entre 30 e 100mil habitantes) fica num patamar intermediário, igual a 2,39 empregados por 1.000 habitantes.

Estimativa da quantidade total de empregos no País

Utilizando-se da mesma metodologia adotada na estimativa da massa de resíduos sólidos potencialmente coletados no País (capítulo 6), vê-se como factível, a possibilidade de se estimar os números de empregos diretos gerados no setor de resíduos. Assim, de posse dos valores médios de geração de empregos por faixas populacionais (Quadro 9.2) e das respectivas populações urbanas apresentadas no Quadro 2.3, projeta-se um contingente aproximado de **342 mil empregos**, dos quais pouco mais de 50% estariam alocados em municípios abaixo da faixa 2, ou seja, estima-se que o setor de resíduos sólidos urbanos emprega mais de 171 mil trabalhadores nos municípios até 100 mil habitantes. Outros 8% se referem somente aos 2 municípios da faixa 6, RJ e SP. O restante – de 42% – se divide de forma mais ou menos equitativa entre as faixas 3, 4 e 5.

Nos Quadros 9.3, 9.4 e 9.5, a seguir, foram admitidos apenas os municípios que responderam as duas opções relativas à alocação de pessoal – públicos ou privados (Prefeitura ou empresas) – e, simultaneamente aqueles que não tiveram incidência de frentes de trabalho temporárias no ano de referência.

QUADRO 9.3

Quantidade de trabalhadores remunerados da prefeitura e de empresas no manejo de RSU dos municípios participantes do SNIS-RS em 2010, segundo região geográfica

Região	Quantidade de municípios (município)	Quantidade de trabalhadores		
		Prefeitura (Ge015)	Empresa (Ge016)	Total
		(empregado)	(empregado)	(empregado)
Norte	62	5.739	5.804	11.543
Nordeste	326	18.874	25.604	44.478
Sudeste	678	55.129	44.401	99.530
Sul	544	11.051	15.701	26.752
Centro-Oeste	117	9.693	7.130	16.823
Total	1.727	100.486	98.640	199.126

O contingente de trabalhadores no setor, abrangendo os 1.727 municípios com dados aproveitados alcança 199.126 empregados, lembrando que a população urbana do conjunto destes municípios totaliza aproximadamente 107,3 milhões de

habitantes, ou seja, 66% do total urbano.

Repare-se a incidência de uma concentração na região Sudeste – de $\pm 50\%$ do conjunto – ditada em grande parte pela presença dos municípios do Rio de Janeiro e São Paulo que juntos absorvem 26,3 mil empregados (ou 26% do total de empregados da região Sudeste).

Traduzidos em termos percentuais os quantitativos de pessoal do Quadro anterior, retratam uma situação de equilíbrio entre os agentes públicos e agentes privados, resultando, o percentual médio em praticamente metade para cada agente.

Pelo Quadro 9.4, a seguir, verifica-se inclusive que este equilíbrio incide em todas as regiões. Os extremos, mesmo assim não tão distantes da média, ficam com a região Centro-Oeste e região Sul, cuja alocação de trabalhadores de agentes públicos alcançam 57,6% e 41,3%, respectivamente.

QUADRO 9.4

Incidência de trabalhadores remunerados da prefeitura e de empresas no manejo de RSU dos municípios participantes do SNIS-RS em 2010, segundo região geográfica

Região	Quantidade de municípios (município)	Percentual de trabalhadores		
		Prefeitura	Empresa	Total
		(%)	(%)	(%)
Norte	62	49,7	50,3	100,0
Nordeste	326	42,4	57,6	100,0
Sudeste	678	55,4	44,6	100,0
Sul	544	41,3	58,7	100,0
Centro-Oeste	117	57,6	42,4	100,0
Total	1.727	50,5	49,5	100,0

Considerando o mesmo universo de dados por faixas populacionais, como se vê pelo Quadro 9.5, a seguir, verifica-se uma tendência ao aumento da terceirização dos trabalhadores com o crescimento do porte populacional, embora se perceba uma pequena quebra desta tendência na faixa 5 e uma inversão substancial na faixa 6, cujos integrantes - RJ e SP - estão, aqui, admitidos como casos isolados determinados pelo porte populacional de ambos.

QUADRO 9.5

Incidência de trabalhadores da prefeitura e de empresas no manejo de RSU dos municípios participantes do SNIS-RS em 2010, segundo faixa populacional

Faixa populacional	Quantidade de municípios (município)	Quantidade de trabalhadores		
		Prefeitura (%)	Empresa (%)	Total (%)
1	1.247	79,4	20,6	100,0
2	284	56,3	43,7	100,0
3	113	33,3	66,7	100,0
4	68	31,7	68,3	100,0
5	13	35,6	64,4	100,0
6	2	78,1	21,9	100,0
Total	1.727	50,5	49,5	100,0

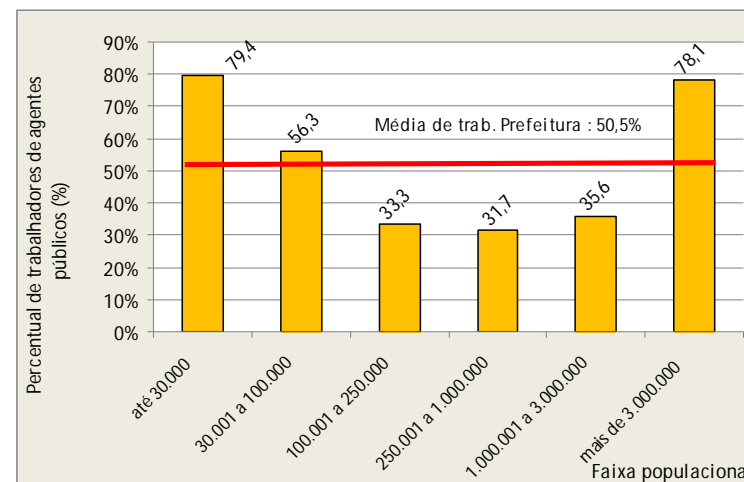
Para uma melhor percepção deste comportamento é apresentado, a seguir, o Gráfico 9.2, o qual retrata os percentuais de trabalhadores dos agentes públicos segundo o porte populacional dos municípios.

Como se vê, com relação à participação dos trabalhadores públicos no manejo de RSU (exceto os municípios da faixa 6, Rio de Janeiro e São Paulo), percebe-se, pelo Gráfico anterior, a existência de três patamares bem definidos: o primeiro – o mais alto, na faixa dos 80% – comporta municípios até 30 mil habitantes; o segundo – intermediário, situado na faixa dos 56% – municípios da faixa 2 (entre 30 e 100mil habitantes); e um terceiro – na faixa dos 35% – que é composta por municípios das faixas 3, 4 e 5 (entre 100 mil e 3 milhões de habitantes).

Também não se pode ignorar no setor a prática da contratação temporária ou “frentes de trabalho” presente em 455 municípios, ou seja, em 22% dos 2.070 participantes desta edição, cujo efetivo, que embora trabalhe na maioria dos casos apenas alguns meses do ano, chega a alcançar mais de 18,4 mil postos de trabalho.

GRÁFICO 9.2

Incidência de trabalhadores da prefeitura no manejo de RSU dos municípios participantes do SNIS-RS em 2010, segundo faixa populacional



10. DESEMPENHO FINANCEIRO DOS SERVIÇOS DE MANEJO DE RSU

Metade dos municípios afirmaram realizar cobrança pelos serviços regulares de coleta, transporte e destinação final de resíduos domiciliares nesta edição do SNIS-RS ano 2010. Foram computadas 2.052 respostas neste quesito ficando evidente, entretanto, uma grande disparidade entre os percentuais regionais, conforme exposto no Quadro 10.1 a seguir.

Podem-se distinguir três situações: Norte, Nordeste e Centro-Oeste com baixos índices de cobrança, todos entre 14 e 17% e bem distantes da média nacional (50%). No outro extremo aparece a região Sul com o maior índice de cobrança do País, igual a 78,6%, portanto bem superior à média. Já a região Sudeste ficou com 52,7%, mantendo-se pouco acima da média.

QUADRO 10.1

Existência de cobrança pelos serviços regulares de coleta, transporte e destinação final de RSU dos municípios participantes do SNIS-RS em 2010, segundo região geográfica

Região	Quantidade de municípios	Há cobrança (Ge012)	Não há cobrança (Ge012)
	(município)	(%)	(%)
Norte	73	16,4	83,6
Nordeste	392	14,0	86,0
Sudeste	788	52,7	47,3
Sul	663	78,6	21,4
Centro-Oeste	136	16,9	83,1
Total	2.052	50,0	50,0

Como se pode notar pelo Quadro 10.2 e seu respectivo Gráfico, a seguir, a avaliação do ponto de vista dos portes populacionais, exceto o da faixa 6 (Rio de Janeiro e São Paulo), aponta que a prática de não se cobrar por tais serviços se dá, sobretudo, nos municípios de menor porte – faixa 1, até 30 mil habitantes –, nos quais este índice fica em 51,9%. Já o maior índice de cobrança foi encontrado para o conjunto da faixa 4 (entre 250 mil e 1,0 milhão de habitantes), cujo montante de respostas afirmativas chega a 65,3%, relativamente bem superior à média nacional de 50%.

QUADRO 10.2

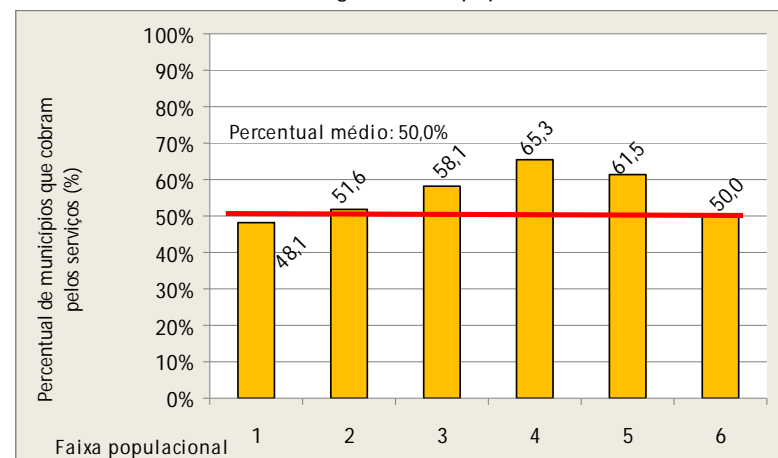
Percentuais da existência de cobrança pelos serviços regulares de coleta, transporte e destinação final de RSU dos municípios participantes do SNIS-RS em 2010, segundo faixa populacional

Faixa populacional	Quantidade de municípios	Há cobrança	Não há cobrança
	(município)	(%)	(%)
1	1498	48,1	51,9
2	335	51,6	48,4
3	129	58,1	41,9
4	75	65,3	34,7
5	13	61,5	38,5
6	2	50,0	50,0
Total	2.052	50,0	50,0

Esta situação é retratada no Gráfico 10.1, a seguir.

GRÁFICO 10.1

Percentuais da existência de cobrança pelos serviços regulares de coleta, transporte e destinação final de RSU dos municípios participantes do SNIS-RS em 2010, segundo faixa populacional



Dentre os 1.022 municípios que discriminaram a forma de cobrança desses serviços, verifica-se que a inserção de taxa específica no boleto do IPTU é a forma generalizada de execução, alcançando 91,3% dos casos. Em seguida figura a taxa específica no boleto do serviço de abastecimento de água com um indicador médio de 5,0%, seguido da incidência da taxa em boleto específico igual a 2,6%. A outra forma de cobrança (dentre as quais, “junto do boleto de energia elétrica”) aparece com 1,0% dos casos. Por último, como se verifica no Quadro 10.3, ocorre a incidência da cobrança via tarifa, com 0,1%, cujo único integrante corresponde ao município de Itapema/SC.

Interessante notar o relativo alto índice de cobrança por meio de *boleto específico* para a região Norte com 16,7%, bem superior aos valores das demais regiões e bem distante da média nacional igual a 2,6%.

Cabe também registrar que a incidência de cobrança por meio de *taxa em boleto de água*, embora seja a segunda forma mais utilizada com 5% de média, não é verificada para as regiões Norte e Nordeste.

De forma geral, a receita arrecadada com os serviços tem-se mostrado insuficiente para manter as atividades de manejo de resíduos sólidos, como aponta o indicador I_{005} – Auto-suficiência financeira da prefeitura com o manejo de resíduos sólidos urbanos.

QUADRO 10.3

Forma de cobrança pelos serviços regulares de coleta, transporte e destinação final de RSU dos municípios participantes do SNIS-RS em 2010, segundo região geográfica

Região	Quantidade de município	Taxa específica no boleto do IPTU	Taxa em boleto específico	Tarifa	Outra forma	Taxa em boleto de água
	(município)	(%)	(%)	(%)	(%)	(%)
Norte	12	83,3	16,7	0,0	0,0	0,0
Nordeste	55	92,7	5,5	0,0	1,8	0,0
Sudeste	413	93,2	1,9	0,0	1,2	3,6
Sul	519	90,0	2,3	0,1	0,8	6,7
Centro-Oeste	23	87,0	8,7	0,0	0,0	4,3
Total	1.022	91,3	2,6	0,1	1,0	5,0

Fonte: SNIS

Faz-se importante comentar que o indicador I_{005} , ao longo das edições do SNIS-RS, desde 2002, adota em seu numerador todas as receitas obtidas com os serviços de manejo de resíduos sólidos, relacionado-as com todas as despesas da prefeitura com tais serviços (exceto investimentos). Portanto, sua equação fornece uma interpretação ampla do termo “auto-suficiência” do órgão gestor, uma vez que incluem em suas parcelas também os custos com serviços não passíveis de cobrança. Aliás, há municípios que responderam perceber receitas acima do valor das despesas, conforme apontado pelos valores máximos expressos no Quadro 10.3, a seguir.

Contudo, observa-se no Quadro 10.4 que o percentual médio de auto-suficiência financeira dos órgãos responsáveis não ultrapassou os 42%, valor inclusive muito influenciado pela presença de indicadores altos e até acima de 100%. Tanto que, na hipótese de se expurgar os municípios com o I_{005} superior a 100%, o valor do indicador médio nacional sofre redução para 28,6%.

QUADRO 10.4

Auto-suficiência financeira da Prefeitura com o manejo de RSU (indicador I_{005}) dos municípios participantes do SNIS-RS em 2010, segundo região geográfica

Região	Quantidade de municípios	Auto-suficiência financeira (I_{005})		
		Mínima	Máxima	Indicador médio
	(município)	(%)	(%)	(%)
Norte	11	0,5	100,0	23,7
Nordeste	48	0,1	115,4	21,2
Sudeste	320	0,0	121,4	47,9
Sul	401	0,7	114,2	46,2
Centro-Oeste	18	0,4	111,7	31,5
Total	798	0,0	121,4	41,3

De todo jeito, repare-se que a receita arrecadada não paga sequer metade dos gastos para a realização dos serviços de manejo de resíduos sólidos, nem mesmo nas regiões Sudeste e Sul que detêm os maiores percentuais de auto-suficiência.

Com relação à despesa *per capita* com o manejo de resíduos sólidos urbanos foi possível admitir 1.352 dos 2.070 municípios participantes desta edição, ou seja, 65,3%, os quais estão agrupados no Quadro 10.5 adiante.

Vale comentar que para maior consistência dos dados a avaliar quando da elaboração do referido Quadro, além do expurgo dos valores em branco e dos valores exorbitantes, foram admitidos somente os municípios cujo indicador I_{006} resultou acima de R\$20,00/habitante urbano no ano 2010.

A despesa total com o manejo dos resíduos sólidos urbanos, quando rateada pela população urbana, resulta em um valor médio anual de R\$73,48 por habitante, partindo de um patamar de R\$52,03/habitante na região Norte e chegando a R\$89,33/habitante na região Centro-Oeste. Os valores das demais regiões encontram-se muito próximos à média nacional, por volta dos R\$74,00 *per capita*.

QUADRO 10.5

Despesa *per capita* com manejo de RSU em relação à população urbana (indicador I_{006}) dos municípios participantes do SNIS-RS em 2010, segundo região geográfica

Região	Quantidade de municípios	Despesa <i>per capita</i> com manejo de RSU (I_{006})		
		Mínimo	Máximo	Indicador médio
	(município)	(R\$/hab./ano)	(R\$/hab./ano)	(R\$/hab./ano)
Norte	38	22,79	158,68	52,03
Nordeste	247	20,16	198,40	77,21
Sudeste	521	20,09	208,12	73,04
Sul	462	20,52	206,38	70,50
Centro-Oeste	84	23,87	200,39	89,33
Total	1.352	20,09	208,12	73,48

Vista de outro ângulo, a mesma massa de dados que compõe o Quadro anterior agrupada segundo o porte populacional dos municípios, resulta nos números do Quadro 10.5, adiante.

É relevante comentar que certo comportamento de alta deste indicador I_{006} – Despesa anual *per capita* com o manejo de RSU – com o aumento do porte populacional, apurado em diversas outras edições do SNIS-RS, é fracamente quebrado na faixa 2 e, com maior significado, na faixa 6 que engloba RJ e SP. Os valores partem de um mínimo igual a R\$57,42/habitante na faixa 2 (30 a 100mil habitantes) e sobem até R\$90,00/habitante na faixa 5, cuja população total está entre 1,0 e 3,0 milhões de habitantes.

Outro ensaio igualmente interessante se observa quando se extrai os indicadores das duas maiores cidades brasileiras. Neste caso o valor do indicador médio nacional cai um pouco, para R\$71,90/habitante, mas ainda continua bem próximo da média de todo o universo (R\$73,48/habitante).

Contudo, percebe-se, auxiliado pelo Gráfico 10.2 apresentado adiante, pequenas variações nos despesas até o limite de população de 1,0 milhão de habitantes. Ou seja, na hipótese de se expurgar os valores das duas faixas de maior porte, o indicador médio para os municípios da faixa 1 à faixa 4 resulta num patamar de R\$65,00 *per capita*.

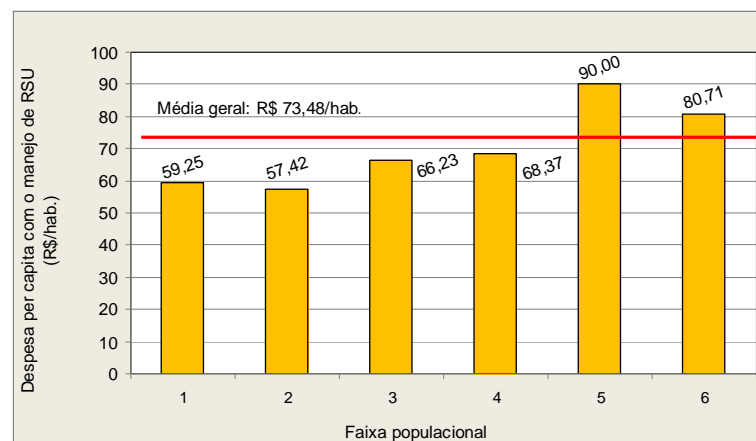
QUADRO 10.6

Despesa *per capita* com manejo de RSU em relação à população urbana (indicador I_{006}) dos municípios participantes do SNIS-RS em 2010, segundo faixa populacional

Faixa populacional	Quantidade de municípios	Despesas <i>per capita</i> com manejo de RSU (I_{006})		
		Mínimo	Máximo	Indicador médio
	(município)	(R\$/habitante/ano)		
1	961	20,09	208,12	59,25
2	214	20,42	200,39	57,42
3	94	20,62	184,64	66,23
4	68	26,72	206,38	68,37
5	13	32,43	119,53	90,00
6	2	65,74	107,11	80,71
Total	1.352	20,09	208,12	73,48

GRÁFICO 10.2

Despesa *per capita* com manejo de resíduos sólidos urbanos em relação à população urbana (indicador I_{006}) dos municípios participantes do SNIS-RS em 2010, segundo porte populacional



Estimativa das despesas totais com manejo de RSU no País

Mais uma vez, utilizando-se da mesma metodologia adotada na estimativa da quantidade de resíduos de RDO + RPU potencialmente coletados (capítulo 6), é possível estimar em **11,8 bilhões de reais o montante das despesas das prefeituras com pessoal, veículos, manutenção, insumos e demais remunerações, exceto investimentos, exigido no ano 2010 para a lida com os resíduos sólidos urbanos.**

11. UNIDADES DE PROCESSAMENTO

Este capítulo apresenta considerações sobre as unidades de processamento de resíduos sólidos contempladas nesta edição.

No âmbito do SNIS-RS, “unidade de processamento de resíduos sólidos” é toda e qualquer instalação – dotada ou não de equipamentos eletromecânicos – em que quaisquer tipos de resíduos sólidos urbanos sejam submetidos a alguma modalidade de processamento.

Assim, enquadram-se nessa designação de caráter geral as seguintes unidades: lixão, aterro controlado, aterro sanitário, vala específica para resíduos de saúde, aterro industrial, unidade de triagem, unidade de compostagem, incinerador, unidade de tratamento por microondas ou autoclave, unidade de manejo de podas, unidade de transbordo, área de reciclagem de resíduos da construção civil, aterro de resíduos da construção civil, área de transbordo e triagem de resíduos da construção civil.

Por apresentarem várias características distintas, cada uma dessas instalações (unidades de processamento) é tratada como uma unidade, ainda que coexistam numa mesma área física-administrativa-operacional, como é usual com as valas específicas para resíduos de saúde e os aterros.

Os serviços de manejo de resíduos sólidos urbanos, a menos de experiências de consórcios em implantação, dizem respeito a cada município em particular. Já as unidades de processamento podem atender a mais de um município, assim como

pode um município não ter nenhuma unidade de processamento ou mesmo exportar resíduos para mais de uma unidade, situadas em municípios vizinhos ou não.

Por isso, o SNIS-RS trata as unidades separadamente das demais atividades do manejo de RS, sendo sempre possível, no entanto, estabelecer os vínculos de qualquer unidade de processamento com o município onde a mesma está situada ou com os municípios dos quais recebe resíduos.

Na maioria dos casos as unidades são operadas ou estão sob a responsabilidade dos municípios nos quais estão situadas.

No caso das unidades privadas entende-se que o responsável pelas informações seja o município no qual a unidade reside, já que, em princípio, cabe a ele exercer a fiscalização e obter dados operacionais.

Já no caso em que uma unidade pública é operada por um município que não aquele em que se situa (como é o caso do aterro do Gramacho que reside em Duque de Caxias e é operado pela COMLURB/RJ), o quadro de informações sobre a unidade foi fornecido pelo município que a gerencia ou opera.

Dada a importância das unidades que destinam os resíduos por disposição no solo (lixões e aterros), o SNIS-RS coleta, para estes tipos de unidades, um maior grau de detalhamento do quadro de informações.

Ainda quanto às unidades de processamento por disposição no solo, é importante alertar que a classificação em lixão, aterro controlado ou aterro sanitário aqui apresentada é aquela segundo informado pelo órgão gestor que respondeu à coleta de dados.

Tendo em vista que não são uniformes no setor os critérios a considerar para enquadrar uma unidade numa daquelas categorias, o SNIS apresenta as classificações segundo indicadas pelos gestores e, adicionalmente, no item específico sobre as unidades por disposição no solo, informa uma série de características dessas unidades, possibilitando ao usuário do sistema realizar o enquadramento segundo a sua própria tábua de critérios.

Nas Tabelas de dados Up001 a Up004 do Diagnóstico, estão presentes informações referentes aos municípios que atualizaram os dados sobre as unidades existentes ou já cadastrados no SNIS-RS. Na tabela Up005 são encontrados alguns dados referentes a todas as unidades cadastradas ao longo das nove edições do SNIS-RS.

11.1. Unidades de processamento de todos os tipos

Utilizando-se os dados da Tabela Up001 e, independente do fato de que estiveram ou não em operação, mas, levando-se em conta somente aquelas unidades com especificação do seu “tipo”, sofreram atualização, em 2010, as informações de 2.343 unidades de processamento de resíduos sólidos (80%) do total de 2.903 unidades cadastradas no sistema, apresentadas na Up005.

A relação dessas unidades cadastradas está na Tabela Up005 deste Diagnóstico. Sua distribuição por regiões é mostrada no Quadro 11.1 a seguir.

Agrupando essas unidades quanto ao tipo, constata-se a predominância quantitativa do conjunto formado pelas unidades por disposição no solo – lixões, aterros sanitários e aterros controlados – que somam 1.429 instalações, ou seja, 61% do total cadastrado que teve atualização em 2010.

Em seguida a este conjunto tem-se as unidades de triagem - galpões de triagem e usinas - que somam 381, atingindo 16%.

Abaixo aparece o grupo de unidades classificadas pelo informante como de “outro” tipo não constante destes já listados no Quadro 11.1. Estas somam 110 unidades, representando 5% do universo.

QUADRO 11.1

Quantidade de unidades de processamento de RSU com informações atualizadas dos municípios participantes do SNIS-RS em 2010, segundo região geográfica

Tipo de unidade de processamento *	Quantidade de unidades de processamento					Total
	Região					
	Norte	Nordeste	Sudeste	Sul	Centro-Oeste	
Área de reciclagem de RCD (un. rec. de entulho)	1	0	13	3	1	18
Área de transbordo e triagem de RCD e volumosos (ATT)	0	3	32	3	0	38
Aterro controlado	11	33	242	79	32	397
Aterro de resíduos de construção e demolição	3	5	39	14	3	64
Aterro industrial	0	0	2	2	0	4
Aterro sanitário	13	47	265	179	31	535
Lixão	51	282	60	35	69	497
Outra	2	18	61	26	3	110
Queima em forno de qualquer tipo	0	2	1	0	0	3
Unid. tratamento por microondas ou autoclave	2	2	13	6	0	23
Unidade de compostagem (pátio ou usina)	2	9	40	13	4	68
Unidade de manejo de galhadas e podas	1	5	10	12	0	28
Unidade de transbordo	0	13	45	20	6	84
Unidade de tratamento por incineração	3	8	12	5	3	31
Unidade de triagem (galpão ou usina)	7	40	196	126	12	381
Vala específica de RSS	8	15	27	8	4	62
Total	104	482	1.058	531	168	2.343
	4,4	20,6	45,2	22,7	7,2	100

* Classificação do tipo segundo informação dos municípios.

** RCC: resíduos da construção civil (res. de construção e demolição - RCD)

Outros 5% se referem a 120 unidades destinadas ao processamento de resíduos de construção civil (ou resíduos de construção e demolição), embora possam não ser exclusivas para este tipo de resíduo, sobretudo no caso das áreas de transbordo e triagem. Enquadram-se neste bloco as citadas ATTs (áreas de

transbordo e triagem) com 38 unidades, os aterros de construção civil com 64 unidades (embora se perceba em alguns casos a semelhança destas com os antigos bota-foras) e as estações de reciclagem de RCC, merecendo destaque o surgimento de 18 unidades deste tipo.

Também, pela tendência de aumento da exportação de resíduos, vale salientar a incidência de 84 unidades de transbordo de resíduos domiciliares e públicos.

Quanto à sua distribuição por regiões, há uma grande concentração de unidades cadastradas na região Sudeste, somando 1.058, cujo percentual assume 45,2% do conjunto. Em seguida vêm as regiões Sul e Nordeste com 22,7e 20,6%, respectivamente.

Com olhar especial sobre a existência dos três tipos de unidades de disposição no solo - aterros sanitários, aterros controlados e lixões – e tomando-se os dois extremos - lixão e aterro sanitário - verifica-se grande disparidade de “tipos” de unidade por região. Na região Sul, por exemplo, totalizam-se 293 unidades, sendo 179 (61,1%) classificadas como aterro sanitário. Por outro lado, na região Nordeste, das 362 unidades, 282 (77,9%) foram classificadas como lixões.

Pelo Quadro 11.2, cujo universo contempla somente as unidades da Tabela Up001 com respostas simultâneas quanto ao seu tipo e seu operador, constata-se que o poder público (Prefeitura) é o agente que, de longe, atua na maior parte das unidades, alcançando 68,1% das mesmas. Em seguida estão os operadores privados, atuantes em 18,4% e as associações de catadores, que operam 9,4% das unidades de processamento, sendo a maioria destas últimas do tipo unidades de triagem.

Como se poderá notar adiante, apesar do grande fluxo de exportação de resíduos entre municípios, a ocorrência de consórcios públicos ainda é incipiente, se limitando a 1,1% do conjunto dessas 2.304 unidades cadastradas com informações suficientes. Certamente grande parte deste fluxo intermunicipal é efetivado para unidades privadas, sobretudo, aterros sanitários e unidades de tratamento de resíduos de saúde.

QUADRO 11.2
Participação na operação, por tipo de operador, dos municípios participantes do SNIS-RS em 2010, segundo tipo de unidade

Tipo de unidade de processamento (*)	Quantidade de unidade por tipo de operador						
	Prefeitura	Empresa	Consórcio	Associação catadores	Outro operador	Total	
						Absoluto	Relativo
Área de reciclagem de resíduos da construção civil	14	1	0	1	2	18	0,8
Área de transbordo e triagem de RCD e volumosos	35	2	0	1	0	38	1,6
Aterro controlado	325	57	4	2	5	393	17,1
Aterro de resíduos da construção civil (inertes)	45	18	0	0	1	64	2,8
Aterro industrial	0	4	0	0	0	4	0,2
Aterro sanitário	366	143	14	1	6	530	23,0
Lixão	457	25	1	5	7	495	21,5
Outra	72	12	0	4	16	104	4,5
Queima em forno de qualquer tipo	2	0	0	0	1	3	0,1
Unid. tratamento por microondas ou autoclave	4	18	0	0	0	22	1,0
Unidades de compostagem (pátio ou usina)	49	11	1	7	0	68	3,0
Unidade de manejo de galhadas e podas	21	6	0	0	1	28	1,2
Unidade de transbordo	28	43	2	1	0	74	3,2
Unidade de tratamento por incineração	7	21	1	0	1	30	1,3
Unidade de triagem (galpão ou usina)	101	48	3	194	30	376	16,3
Vala específica de RSS	42	14	0	0	1	57	2,5
Total	1.568	423	26	216	71	2.304	100,0
	68,1	18,4	1,1	9,4	3,1	100,0	-

*Classificação do tipo segundo informação dos municípios.

Além disso, vale registrar em alguns casos que mesmo onde o operador da unidade de processamento foi respondido como “consórcio intermunicipal”, parece que tal compartilhamento ainda se dá sob a forma de um arranjo institucional precário, não caracterizado juridicamente como consórcio intermunicipal. Em diversos municípios sabe-se que a remessa de resíduos ainda se baseia em simples acordos verbais ou outros instrumentos, tais como convênios.

Com respeito às massas totais recebidas (informação Up080) foram aproveitados dados de 1.222 unidades que simultaneamente discriminaram tais massas associadas ao tipo de unidade, a qual pode ter recebido de um ou mais municípios. O SNIS-RS apurou um montante de 45,7 milhões de toneladas em 2010, como apresenta o Quadro 11.3, a seguir. Entretanto, este valor inclui todo tipo de resíduo (entulhos, podas, outros, etc.) e, por outro lado, deixa de incorporar uma significativa massa (em torno de 4,8 milhões de toneladas de RDO+RPU) encaminhadas para aterros sanitários de médio e grande porte, cujos municípios onde residem tais unidades não responderam, em 2010, as questões relativas às quantidades recebidas. Daí a avaliação das quantidades de RDO+RPU recebidas especialmente nos lixões, aterros controlados e aterros sanitários é feita adiante, no item 11.2. - *Quantidades de RDO+RPU recebidas em aterros, lixões e unidades de triagem e compostagem* -, cujo foco é direcionado exclusivamente às quantidades de resíduos domiciliares e públicos (RDO+RPU).

Dentre as unidades do Quadro 11.3, acima, em termos de quantidade de unidades e quantidades recebidas, predomina o grupo de lixões e aterros controlados e sanitários com 680 unidades que prestaram informações no campo de massa total recebida.

Postergando então a avaliação sobre as quantidades encaminhadas para lixões e aterros, vale realçar o grupo de unidades receptoras de RCC (ATTs, aterros de res. de construção civil e áreas de reciclagem), as quais receberam 5,8 milhões de toneladas em 238 instalações.

Outros destaques se referem às unidades de transbordo que receberam 8,8 milhões de toneladas em 36 unidades e as usinas e galpões de triagem que receberam 700 mil toneladas em 172 unidades com informações suficientes.

Fato interessante advém também do uso de unidades de transbordo, unidades estas mais usadas recentemente e que absorveram, transitoriamente, 19,2% da quantidade total de resíduos recebidos pelo conjunto, chegando, sua média por unidade, a 244 mil toneladas/ano, o que significa o fluxo de uma massa diária de resíduos em torno 670 toneladas.

Em relação às quantidades totais de resíduos recebidos (informação Up080) nos aterros e lixões, considerando a massa total recebida informada ao SNIS-RS, igual a 29,6 milhões de toneladas, e abatendo da massa total as quantidades recebidas pelas unidades de transbordo de resíduos domiciliares e pelas áreas de transbordo e triagem de RCC – por não se tratarem propriamente de processamentos finais – a cifra encaminhada ao conjunto dos lixões e aterros equivale a 65% da massa total, mostrando uma significativa concentração do uso desse tipo de unidade de processamento.

Neste mesmo raciocínio, é válido assinalar que o montante de 722 mil toneladas (Up080) que passam pelas 172 respectivas unidades de triagem correspondem a 2,4% do total enviado somente para aterros sanitários, aterros controlados e lixões. A relação entre o total da massa recebida e a quantidade de unidades de triagem, resulta numa produtividade média de 4,2 mil toneladas processadas por unidade por ano, ou seja, uma média de 13,4 toneladas por dia útil em cada unidade de triagem, independentemente se caracterizada como “usina” ou “galpão”, receptoras de “lixo misturado” (proveniente de uma coleta convencional) ou de uma coleta seletiva.

QUADRO 11.3

Quantidade total de resíduos recebidos pelas unidades de processamento (informação Up080) dos municípios participantes do SNIS-RS em 2010, por região geográfica, segundo tipo de unidade

Tipo de unidade de processamento (*)	Região Norte		Região Nordeste		Região Sudeste		Região Sul		Região Centro-Oeste		País	
	Quant. unidades	Massa recebida	Quant. unidades	Massa recebida	Quant. unidades	Massa recebida	Quant. unidades	Massa recebida	Quant. unidades	Massa recebida	Quant. unidades	Massa recebida
	(unidade)	(t)	(unidade)	(t)	(unidade)	(t)	(unidade)	(t)	(unidade)	(t)	(unidade)	(t)
Área de reciclagem RCC (antiga unidade de reciclagem de entulho)	1	76,1	0	0	6	869.863	0	0	0	0	7	869.940
Área de transbordo e triagem de RCC e volumosos (ATT)	0	0	1	9.644	5	364.178	1	150	0	0	7	373.972
Aterro controlado	7	1.464.504,8	14	1.366.147	121	1.465.555	37	312.538	11	3.188.261	190	7.797.005
Aterro de resíduos construção e demolição (antigo aterro inertes)	1	49.370,2	3	816.380	213	3.469.365	6	229.475	1	12.000	224	4.576.590
Aterro industrial	0	0	0	0	0	0	1	3.224	0	0	1	3.224
Aterro sanitário	5	471.702,7	48	3.851.509	130	11.739.036	83	2.135.982	14	1.531.593	280	19.729.821
Lixão	19	539.261,2	114	923.433	23	355.873	18	60.449	36	201.476	210	2.080.492
Outro tipo de unidade	2	72.615,7	14	341.154	6	163.349	8	121.594	2	640	32	699.353
Queima em forno de qualquer tipo	0	0	0	0	0	0	0	0	0	0	0	0
Unidade de tratamento por microondas ou autoclave	2	866,0	0	0	6	35.787	2	1.064	0	0	10	37.717
Unidade de compostagem (pátio ou usina)	1	89,0	0	0	10	19.848	4	7.407	2	21.575	17	48.919
Unidade de manejo de galhadas e podas	0	0	0	0	2	2.920	5	151	0	0	7	3.071
Unidade de transbordo	0	0	3	631.177	23	6.729.110	4	561.488	6	843.746	36	8.765.522
Unidade de tratamento por incineração	0	0	11	14.292	3	897	2	8	0	0	16	15.198
Unidade de triagem (galpão ou usina)	1	205,4	6	3.767	95	517.085	66	191.947	4	9.055	172	722.060
Vala específica de res. serviços de saúde	1	835,8	1	90	8	23.864	1	1	2	2.144	13	26.934
Total	40	2.599.527	215	7.957.592	651	25.756.730	238	3.625.477	78	5.810.489	1.222	45.749.815
	3,3	5,7	17,6	17,4	53,3	56,3	19,5	7,9	6,4	12,7	100,0	100,0

*Classificação do tipo segundo informação dos municípios.

Quanto à distribuição regional da massa total recebida (informação Up080) verifica-se que 25,8 milhões, ou seja, 56,3% do montante permaneceu na região Sudeste, onde também se concentraram pouco mais da metade das unidades que dispõe de informações.

É na região Nordeste que aparece a maior massa de resíduos encaminhada para lixões - 923 mil toneladas ou 44% do total recebido nos lixões.

Na região Centro-Oeste figura a maior quantidade de resíduos encaminhada para aterros controlados. Foram 3,2 milhões de toneladas ou 40% do total recebido nos aterros controlados, aliás, bastante influenciado pelo montante oriundo de Brasília/DF.

Já na região Sudeste a maior parcela de resíduos totais foi destinada a aterros sanitários, os quais receberam 11,7 milhões de toneladas de resíduos ou o correspondente a 54% do total recebido nos aterros sanitários (informação Up080).

Embora sem maiores surpresas pelo fato da concentração de grandes centros urbanos, a ocorrência de unidades de transbordo predomina na região Sudeste, tanto em massa recebida quanto em quantidade de instalações. Aliás, quanto à massa, as unidades de transbordo localizadas nesta região absorvem 77% do total transferido. Também detecta-se que na região Norte não há nenhuma unidade de transbordo cadastrada.

Como pode se verificar no Mapa 11.1, a seguir, é interessante observar que o compartilhamento de unidades de processamento já é bastante significativo, principalmente nas regiões Sul e Sudeste.

Importante ressaltar que na confecção do respectivo mapa foram incluídos tanto os fluxos determinados pelas informações sobre exportação de resíduos - Co020 e Rs031 - quanto pelas informações sobre importação de resíduos - informações Up007, Up008 e Up025.

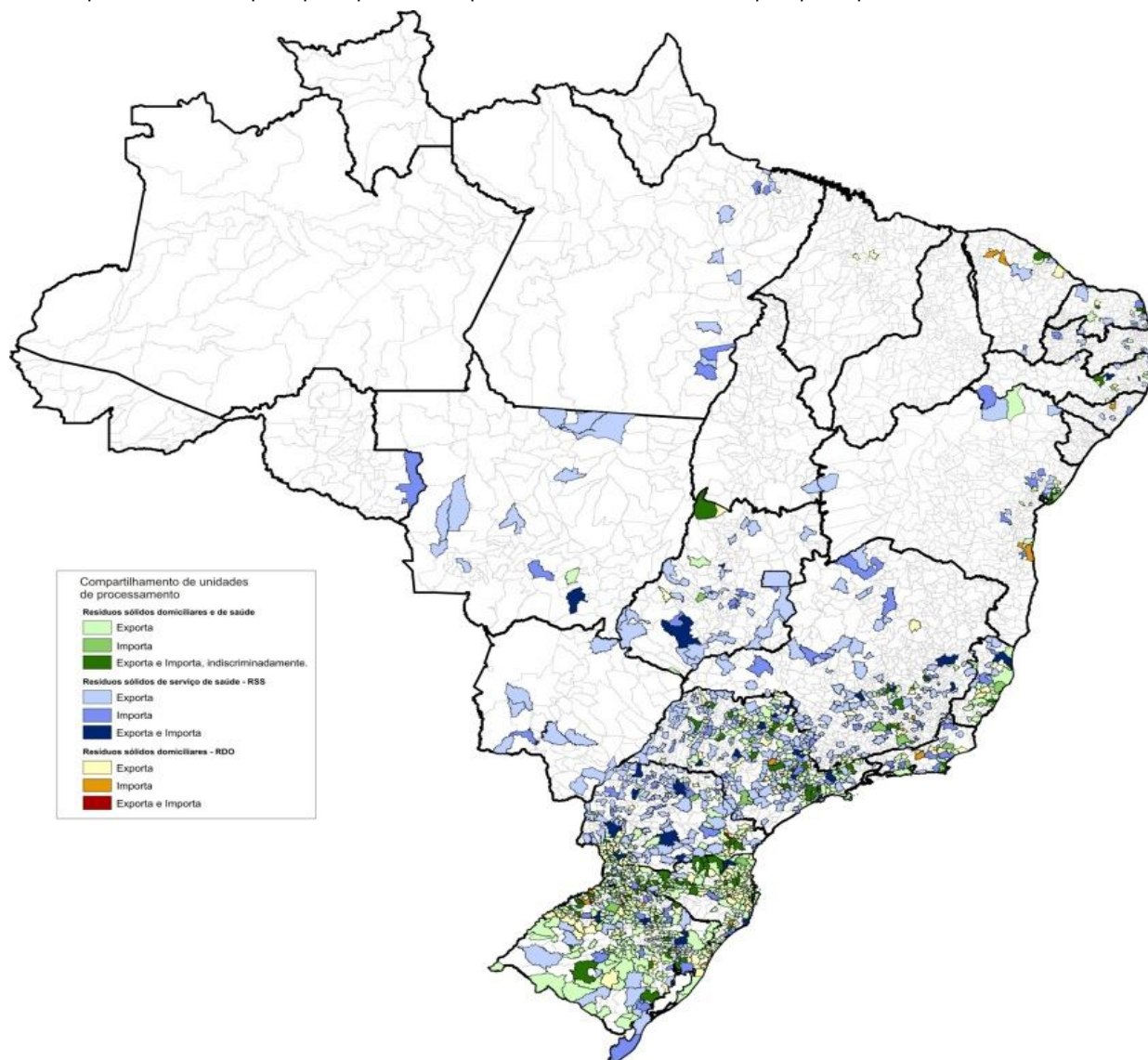
A exportação exclusiva de resíduos domiciliares e públicos é praticada em, pelo menos, 210 municípios que responderam afirmativamente à remessa e disseram o município-destino dos resíduos - Co019 e Co020 - ou foram identificados através da conjugação das informações Up007 - quantidade de RDO + RPU - e Up025 - município de origem dos resíduos.

Já em se tratando, exclusivamente, de resíduos de serviços de saúde, cuja especificidade de tratamento é mais sofisticada, os fluxos intermunicipais atingem 490 municípios exportadores conforme informações Rs030 e Rs031 incrementada com as informações Up025 e Up008.

No entanto, verifica-se que uma outra grande parte dos municípios exporta ambos os tipos de resíduos - RDO + RPU e RSS, resultando na incidência de 483 municípios.

MAPA 11.1

Representação espacial dos municípios que exportam e importam RDO e RSS dos municípios participantes do SNIS-RS em 2010, segundo município



11.2. Quantidades de RDO+RPU recebidas em unidades de disposição no solo, e unidades de triagem e de compostagem

Unidades de processamento por disposição no solo são aquelas que adotam a disposição no solo como forma definitiva de destinação final dos resíduos domiciliares (RDO) e públicos (RPU), podendo contar ou não com as diversas características físicas (existência de impermeabilização de base, de drenagem de chorume e drenagem de gás, etc.) e operacionais (frequência de recobrimento, monitoramento ambiental, etc.) que se constituem nos critérios para sua classificação em lixão, aterro controlado ou aterro sanitário.

Convém lembrar que o tipo da unidade de processamento aqui considerado é aquele indicado pelo órgão responsável pela gestão e manejo dos resíduos sólidos no município ou pelo do município que opera a respectiva unidade.

Levando-se em consideração a necessidade de se avaliar a situação da destinação final dos resíduos domiciliares e públicos em termos de massa recebida nos aterros, lixões e unidades de triagem e compostagem, compôs-se o Quadro 11.4, no qual foram admitidas somente as informações com o código Up007, ou seja, somente (RDO+RPU). A diferença entre esta última e a massa total (codificada no SNIS como Up080 e comentada no item anterior – Quadro 11.3) se faz importante, dentre outros fatos, pelo de que aos lixões são destinados praticamente todo tipo de resíduo, incluindo resíduos de construção civil e outros que desvirtuariam o foco dos resíduos domiciliares e públicos.

Desta forma, nesta edição do SNIS-RS, o somatório das quantidades recebidas de RDO+RPU (informações Up007) nos lixões, aterros controlados, aterros sanitários, unidades de triagem e unidades de compostagem contempla 20.967.764 toneladas. Contudo, conforme exposto anteriormente e por sua significância, admitiu-se que, em torno de 4,8 milhões de toneladas de RDO+RPU coletadas (advindas das informações Co119) foram também encaminhadas para reconhecidos aterros sanitários de grande e médio porte, cujos municípios onde os mesmos se

localizam não responderam, em 2010, as questões relativas às quantidades recebidas.

Dentre as unidades acima referidas incluem-se os aterros sanitários localizados em Mauá/SP (com 889,0 mil toneladas), Sabará/MG (com 749,0 mil toneladas), Minas do Leão/RS (com 712,5 mil toneladas), Igarapu/PE (com 604,7 mil toneladas), Itaquaquetuba/SP (com 533,9 mil toneladas), Paulínia/SP (com 358,1 mil toneladas), Ceará-Mirim/RN (com 338,7 mil toneladas), Caieiras/SP (272,0 mil toneladas, exceto a parcela de São Paulo, capital, já considerada), Contagem/MG (com 166,8 mil toneladas), Tremembé/SP (com 112,1 mil toneladas) e Betim/MG (com 70,7 mil toneladas).

Desta forma, pode-se afirmar que o SNIS-RS 2010 **apurou um montante de 25,8 milhões de toneladas de resíduos domiciliares e públicos para uma população urbana de 82.928.015 habitantes (51,5%)**. Lembrando ainda que a classificação do tipo de unidade é efetivada pelo informante, tem-se a distribuição apresentada no Quadro 11.4 e no respectivo Gráfico a seguir.

QUADRO 11.4

Quantidades de RDO+RPU destinadas a lixões, aterros e unidades de triagem e compostagem dos municípios participantes do SNIS-RS em 2010, segundo tipo de unidade

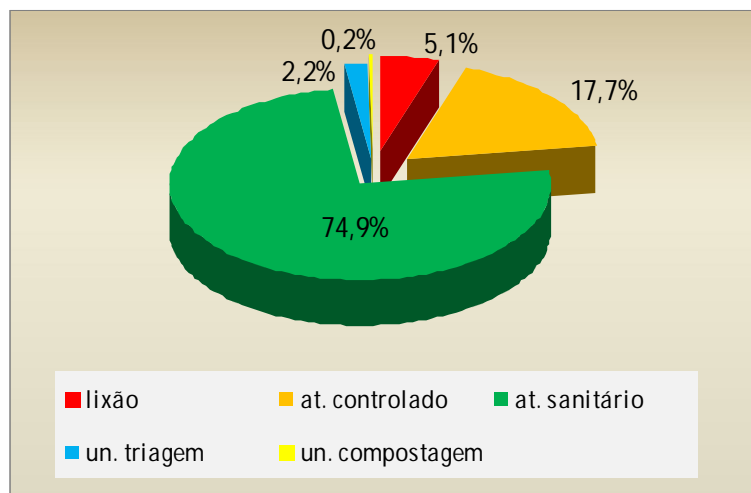
Tipo de unidade	Quantidade de RDO+RPU recebida (Up007) *	Percentual por tipo **
	(tonelada)	(%)
Lixão	1.313.775	5,1
Aterro controlado	4.560.112	17,7
Aterro sanitário	19.293.878	74,9
Unidade de triagem	559.279	2,2
Unidade de compostagem	40.720	0,2
Total	25.767.764	100,0

* Correspondente a um total de 1.066 municípios com respostas aproveitadas, cuja soma da população urbana correspondente a 82,9 milhões de habitantes ou 52% da população urbana do País.

** Classificação segundo informação dos municípios.

Esta situação é representada no Gráfico 11.1, a seguir.

GRÁFICO 11.1
Percentuais de RDO+RPU destinados a lixões, aterros e unidades de triagem e compostagem dos municípios participantes do SNIS-RS em 2010, segundo tipo de unidade



12. CONSÓRCIOS INTERMUNICIPAIS PARA SERVIÇOS DE MANEJO DE RSU

Este capítulo apresenta considerações sobre os consórcios intermunicipais para a gestão ou prestação de serviços de manejo de RSU, coletados de forma experimental nas duas últimas edições. Vale comentar que no ano anterior a qualidade dos dados não permitiu uma avaliação consistente da situação. Na presente edição, entendeu-se possível compor um diagnóstico mínimo sobre a situação dos consórcios no País, visto inclusive a relevância que o tema impõe neste momento de adequação à Lei nº 12.305, de 2010 – *Política Nacional de Resíduos Sólidos* –, a qual tem nos consórcios intermunicipais um de seus principais instrumentos de otimização da gestão no setor.

Importante lembrar que, conforme a citada lei, “consórcio intermunicipal” é definido como “Pessoa jurídica formada exclusivamente por entes da Federação, na forma da Lei nº 11.107, de 2005, para estabelecer relações de cooperação federativa, inclusive a realização de objetivos de interesse comum, constituída como associação pública, com personalidade jurídica de direito

público e natureza autárquica, ou como pessoa jurídica de direito privado sem fins econômicos”.

Nota-se que a proposta de consorciamento incentivada pelos governos federal e estaduais tem sido bem aceita pelos municípios. Contudo, diante das dificuldades técnicas, políticas e institucionais para se consolidar efetivamente um consórcio intermunicipal, esta coleta experimental do SNIS-RS 2010, solicitou que o informante também preenchesse campo específico sobre o número e data da lei autorizativa do Consórcio. Assim, expurgando ainda os municípios que informaram encontrarem-se “em fase de elaboração” e aqueles cuja lei era anterior ao ano de 2005, foram computados dois tipos de respostas julgadas de maior relevância: um relativo aos municípios que informaram já possuir lei autorizativa (o que, apesar de significar grande avanço, não garante a efetiva implantação do Consórcio) e outro relativo aos demais municípios declarados pelos primeiros como participantes do Consórcio.

Conforme se percebe pelo Quadro 12.1, a seguir, detectam-se a existência de 134 municípios com lei autorizativa para a constituição de Consórcio, concentrados em 70% nas regiões Sul e Sudeste.

Acompanhando de perto tal distribuição, aliam-se outros 662 municípios declarados como integrantes dos 80 Consórcios Intermunicipais identificados e que têm, dentre suas atribuições, a gestão ou a prestação de serviços de manejo de RSU.

Interessante também registrar-se que sob este conjunto de 796 municípios subscreve-se uma população de aproximadamente 18 milhões de habitantes, algo em torno de 11% da população urbana, cuja concentração se eleva nas regiões supra citadas para 93%.

A distribuição destes consórcios, bem como a representação espacial dos municípios integrantes é apresentada no Quadro 12.1 e no Mapa 12.1, a seguir.

QUADRO 12.1

Consórcios públicos intermunicipais para os serviços de manejo de RSU dos municípios participantes do SNIS-RS em 2010, segundo região geográfica

Região	Responde- ram SIM à existência de consórcios *	Declarados como participantes de consórcios **	Quantidade de municípios integrantes de consórcios	População urbana	Quantidade de consórcios
	(município)	(município)	(município)	(habitantes)	(consórcios)
Norte	3	15	18	214.365	2
Nordeste	29	162	191	483.998	21
Sudeste	48	202	250	9.135.490	30
Sul	46	236	282	7.533.704	20
Centro-Oeste	8	47	55	541.316	7
Total	134	662	796	17.908.873	80

* Inclui somente municípios que tiveram leis autorizativas para constituição ou integração ao Consórcio após o ano 2005. Não foram incluídos municípios cujo Consórcio ainda se encontra (em 2010) em "processo de implantação".

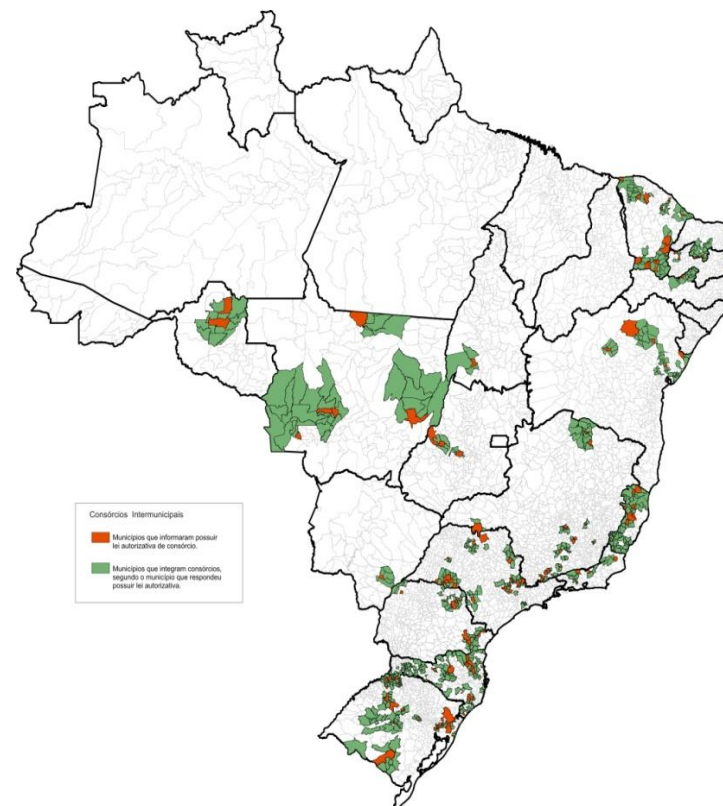
* A declaração da quantidade de municípios participantes de Consórcios é feita pelos municípios que tem lei autorizativa.

A síntese dos principais tipos de serviços previstos ou executados pelos consórcios, apurada ainda que preliminarmente pela coleta experimental do SNIS, revela já um amplo espectro, contemplando alguns de caráter mais genérico e outros com objetivos bastante específicos. São eles:

- implementação de apoio técnico;
- atuação no desenvolvimento sustentável dos municípios;
- elaboração de planos de gestão de resíduos sólidos;
- implantação e operação de aterro sanitário compartilhado;
- implantação e operação de coleta seletiva;
- implantação de coleta e tratamento de resíduos dos serviços de saúde;
- atuação sobre os resíduos de construção civil; e
- coleta e destinação final de pneus inservíveis.

MAPA 12.1

Representação espacial dos municípios integrantes de consórcios públicos intermunicipais para os serviços de manejo de RSU dos municípios participantes do SNIS-RS em 2010, segundo município



TABELAS DE INFORMAÇÕES E INDICADORES

II - REGIÃO NORDESTE

TABELA Ge01a
INFORMAÇÕES GERAIS

TABELA Ge01a - INFORMAÇÕES GERAIS

ANO DE REFERÊNCIA
2010

Município		População total (IBGE)	População urbana (SNIS)	Natureza jurídica do órgão municipal responsável	Existência de algum serviço concedido	Órgão também presta serviço de água/esgoto?	Cobrança dos serviços			Receitas e despesas com serviçosde limpeza urbana					Despesa corrente da Prefeitura
							Regulares		Especiais	Receitas		Despesas, segundo o agente executor			
							Exis-tência	Forma	Exis-tência	Orçada	Arrecadada	Total	Público	Privado	
Código	Nome/UF	habitante	habitante							R\$/ano	R\$/ano	R\$/ano	R\$/ano	R\$/ano	
Região Nordeste		Ge001	Ge002	Ge054	Ge055	Ge056	Ge012	Ge013	Ge014	Ge005	Ge006	Ge007	Ge023	Ge009	Ge010
220005	Acauá/PI	6.749	901	Administração pública direta	Não	Esgoto	Sim	Tx. no IPTU	Não	2.000	2.646	149.867	149.867	0	7.141.291
290035	Adestina/BA	15.702	5.572	Administração pública direta	Não	Esgoto	Não		Não						
260030	Agrestina/PE	22.679	16.957	Administração pública direta	Não	Não	Sim	Tx. no IPTU	Não	10.000	32.636	548.659	0	548.659	15.822.208
250010	Água Branca/PB	9.449	4.061	Administração pública direta	Não	Esgoto	Não		Não	300	0	107.137	107.137	0	2.539.557
220020	Água Branca/PI	16.451	14.539	Administração pública direta	Não	Não	Não		Não			111.600	111.600	0	17.192.455
290070	Alagoinhas/BA	141.949	124.042	Administração pública direta	Não	Não	Não		Não	0	0	6.553.323	141.000	6.412.323	151.284.842
210020	Alcântara/MA	21.851	6.399	Administração pública direta	Não	Não	Não		Não	0	0	202.800	202.800	0	19.783.627
230060	Altaneira/CE	6.856	4.957	Administração pública direta	Não	Não	Não		Não	0	0	484.744	0	484.744	12.333.880
260080	Altinho/PE	22.353	12.776	Administração pública direta	Não	Água	Sim	Tx. no IPTU	Não	76.830	46.098				
210043	Alto Alegre do Maranhão/MA	24.599	19.374	Administração pública direta	Não	Não	Não		Não						
220045	Alvorada do Gurgueia/PI	5.050	1.849	Empresa pública	Não	Não	Não			0	0	120.060	0	120.060	7.484.118
290100	Amargosa/BA	34.351	24.891	Administração pública direta	Não	Não	Não		Não	0	0				
290110	Amélia Rodrigues/BA	25.190	19.957	Administração pública direta	Não	Água e esgoto	Não		Não						1.095.450
290135	Andorinha/BA	14.414	6.208	Administração pública direta	Não	Esgoto	Não		Não	0	0	634.350	475.230	159.120	20.218.101
290170	Antônio Cardoso/BA	11.554	3.225	Administração pública direta	Não	Água e esgoto	Sim	Tx. no IPTU	Sim	0	0	500.000	500.000	0	16.621.500
240090	Antônio Martins/RN	6.907	3.784	Administração pública direta	Não	Não	Não		Não	0	0	146.880	146.880	0	10.957.337
250077	Aparecida/PB	7.676	3.638	Administração pública direta	Não	Não	Não		Não	0	0	192.623	180.023	12.600	8.262.697
290190	Aporá/BA	17.731	8.505	Administração pública direta	Não	Não									
290195	Apuarema/BA	7.459	5.117	Sociedade de economia mista com adminis	Não	Água	Não		Não	0	0	18.380	18.380	0	246.000
280030	Aracaju/SE	571.149	571.149	Empresa pública	Não	Não	Não		Sim	0	56.073	76.829.662	5.334.776	71.494.886	803.738.712
290205	Araças/BA	11.561	5.807	Administração pública direta	Não	Água e esgoto	Não			0	0	969.980	897.980	72.000	25.052.583
290210	Araci/BA	51.651	19.638	Administração pública direta	Não	Esgoto	Não		Não	0	0				
260105	Araçoiaba/PE	18.156	15.268	Administração pública direta	Não	Não	Não		Não			896.459	400.575	495.884	17.935.472
290220	Aramari/BA	10.036	5.125	Administração pública direta	Não	Não	Não		Não						
270030	Arapiraca/AL	214.006	181.481	Administração pública direta	Não	Esgoto	Sim	Tx. no IPTU	Não			4.122.215	3.948.925	173.290	267.861.811
230140	Aratuba/CE	11.529	3.769	Administração pública direta	Não	Não	Não		Não	0	0	192.492	116.280	76.212	20.264.017
290230	Aratuípe/BA	8.599	5.513	Administração pública direta	Não	Não	Não		Não	0	0	4.080	4.080	0	48.960
250110	Areia/PB	23.829	14.598	Administração pública direta	Não	Não	Não		Não	0	0	398.555	398.555	0	19.929.340
250120	Areial/PB	6.470	4.600	Administração pública direta	Não	Não	Não		Não	0	0	106.980	106.980	0	6.911.464
220105	Assunção do Piauí/PI	7.503	3.378	Administração pública direta	Não	Água	Não		Não	0	0	126.820	27.540	99.280	5.088.599
230170	Aurora/CE	24.566	11.825	Administração pública direta	Não	Não	Não								973.393
210120	Bacabal/MA	100.014	77.860	Administração pública direta	Não	Não	Não		Não	0	0				0
210125	Bacabeira/MA	14.925	3.324	Administração pública direta	Não	Água	Não		Não			224.445	224.445	0	19.657.725
290265	Banzaê/BA	11.814	4.042	Administração pública direta	Não	Água e esgoto	Não		Não			43.002	43.002	0	516.023
230190	Barbalha/CE	55.323	38.022	Administração pública direta	Não	Não	Não			0	0	1.355.846	0	1.355.846	89.924.588
250170	Barra de São Miguel/PB	5.611	2.364	Empresa pública	Não	Água e esgoto	Não		Não	0	0	134.460	134.460	0	8.979.187
290290	Barra do Choça/BA	34.788	22.407	Administração pública direta	Não	Esgoto	Não		Não	0	0	988.590	4.590	984.000	43.590.531
290270	Barra/BA	49.325	22.446	Administração pública direta	Sim	Água e esgoto	Não		Não			2.230.698	0	2.230.698	50.633.775
290323	Barro Alto/BA	13.612	6.712	Administração pública direta	Não	Não	Não		Não	0	0				350.000

TABELA Ge01a - INFORMAÇÕES GERAIS

ANO DE REFERÊNCIA
2010

Município		População total (IBGE)	População urbana (SNIS)	Natureza jurídica do órgão municipal responsável	Existência de algum serviço concedido	Órgão também presta serviço de água/esgoto?	Cobrança dos serviços			Receitas e despesas com serviçosde limpeza urbana					Despesa corrente da Prefeitura
							Regulares		Especiais	Receitas		Despesas, segundo o agente executor			
							Exis-tência	Forma	Exis-tência	Orçada	Arrecadada	Total	Público	Privado	
Código	Nome/UF	habitante	habitante							R\$/ano	R\$/ano	R\$/ano	R\$/ano	R\$/ano	
Região Nordeste		Ge001	Ge002	Ge054	Ge055	Ge056	Ge012	Ge013	Ge014	Ge005	Ge006	Ge007	Ge023	Ge009	Ge010
290327	Barrocas/BA	14.191	5.695	Administração pública direta	Não	Água e esgoto	Sim	Tx. no IPTU	Sim	0	0	775.000	775.000	0	24.445.535
230205	Barroquinha/CE	14.476	9.770	Administração pública direta	Não	Não	Não		Não	0	0	420.584	0	420.584	6.741.954
230220	Beberibe/CE	49.311	21.611	Administração pública direta	Não	Não	Não		Não	0	0	2.189.273	50.800	2.138.473	57.899.655
220155	Bela Vista do Piauí/PI	3.778	1.243	Administração pública direta	Não	Água	Não		Não			72.460	72.460	0	5.389.476
260170	Belo Jardim/PE	72.432	58.233	Administração pública direta	Não	Esgoto	Não		Não	0	0	1.575.070	1.178.775	396.295	73.287.000
250205	Bernardino Batista/PB	3.075	858	Administração pública direta	Sim	Não	Não		Não	0	0	302.400	31.200	271.200	7.300.000
260180	Betânia/PE	12.003	3.712	Administração pública direta	Não	Água e esgoto	Sim	Tx. no IPTU	Sim	10.590	10.590	167.227	167.227	0	23.437.421
220177	Boa Hora/PI	6.296	1.524	Administração pública direta	Não	Água e esgoto	Não		Não	0	0	242.000	242.000	0	5.532.000
230240	Boa Viagem/CE	52.498	26.604	Administração pública direta	Não	Água e esgoto	Não		Não						53.223.830
290395	Bom Jesus da Serra/BA	10.113	2.768	Administração pública direta	Não	Não	Não		Não	0	0	69.375	0	69.375	13.500.000
240170	Bom Jesus/RN	9.440	6.768	Administração pública direta	Não	Água e esgoto	Não		Não			120.060	0	120.060	1.440.720
250230	Bom Sucesso/PB	5.035	2.030	Administração pública direta	Não	Não	Não			0	0	174.420	174.420	0	14.470.000
290400	Boninal/BA	13.695	4.607	Administração pública direta	Não	Água	Não		Não	0	0	634.130	250.410	383.720	7.971.258
250240	Bonito de Santa Fé/PB	10.804	7.399	Administração pública direta	Não	Água	Não		Não	0	0	333.480	333.480	0	18.264.369
230250	Brejo Santo/CE	45.193	28.055	Administração pública direta	Não	Não	Não		Não			2.599.887	2.599.887	0	69.578.032
290450	Brotas de Macaúbas/BA	10.717	3.118	Administração pública direta	Não	Esgoto	Não		Não	0	0	511.630	511.630	0	
290460	Brumado/BA	64.602	45.131	Administração pública direta	Não	Não	Não		Não	0	0	176.337	0	176.337	2.116.039
210230	Buriti Bravo/MA	22.899	17.014	Administração pública direta	Não	Não	Não		Não	0	0	315.000	315.000	0	
250310	Cabaceiras/PB	5.035	2.217	Administração pública direta	Não	Não	Não		Não	900	600	93.600	93.600	0	7.375.055
220205	Cabeceiras do Piauí/PI	9.928	1.657	Administração pública direta	Não	Não	Não		Não						
250320	Cabedelo/PB	57.944	57.936	Administração pública direta	Não	Não	Não		Não			449.875	0	449.875	
260290	Cabo de Santo Agostinho/PE	185.025	167.783	Administração pública direta	Não	Água e esgoto	Sim	Tx. no IPTU	Não	3.500.000	1.792.199	13.140.205	0	13.140.205	186.243.210
260300	Cabrobó/PE	30.873	19.798	Administração pública direta	Não	Não	Não		Não	0	0	2.069.398	2.069.398	0	32.667.830
290515	Caetanos/BA	13.639	3.291	Administração pública direta	Não	Água e esgoto	Não		Não			406.000	0	406.000	12.472.783
240200	Caicó/RN	62.709	57.461	Administração pública direta	Não	Esgoto	Sim	Tx. no IPTU	Não	4.285.000	985.406	5.002.516	5.002.516	0	59.673.525
290540	Cairu/BA	15.374	8.147	Administração pública direta	Sim	Não	Não		Não	0	0			0	0
220207	Cajazeiras do Piauí/PI	3.343	1.112	Administração pública direta	Não	Água e esgoto	Não		Não			9.000	9.000	0	80.000
290570	Camaçari/BA	242.970	231.973	Empresa pública	Não	Não	Sim	Tx. no IPTU	Sim	3.177.737	4.643.614	42.831.642	9.819.654	33.011.989	462.902.918
260350	Camocim de São Félix/PE	17.104	14.327	Administração pública direta	Não	Não	Não		Não	13.000	11.440	387.612	231.657	155.955	16.321.025
230260	Camocim/CE	60.158	44.657	Administração pública direta	Não	Água e esgoto	Não		Não	0	0	128.000	0	128.000	
250400	Campina Grande/PB	385.213	367.209	Administração pública direta	Não	Não	Sim	Tx. no IPTU	Não	3.000.000	1.813.891	10.373.919	0	10.373.919	407.657.154
220210	Campinas do Piauí/PI	5.408	1.807	Administração pública direta	Não	Não	Não		Não						
270140	Campo Alegre/AL	50.816	22.161	Administração pública direta	Não	Água e esgoto	Não		Não			2.169.327	2.166.677	2.650	42.874.664
290600	Campo Formoso/BA	66.616	24.863	Administração pública direta	Não	Não	Não		Não			418.630	0	418.630	5.023.560
220220	Campo Maior/PI	45.177	33.521	Administração pública direta	Não	Não	Não		Não			55.000	55.000	0	320.000
230270	Campos Sales/CE	26.506	19.081	Administração pública direta	Não	Não	Não		Não						
260360	Camutanga/PE	8.156	6.534	Empresa pública	Não	Não	Sim	Tx. no IPTU	Não	5.682	2.386				
290660	Candiba/BA	13.210	7.725	Administração pública direta	Não	Não	Não		Não	0	0	222.196	222.196	0	7.504.047
240220	Canguaretama/RN	30.916	20.235	Administração pública direta	Não	Não	Sim	Tx. no IPTU	Não	0	0	241.328	0	241.328	38.021.629

TABELA Ge01a - INFORMAÇÕES GERAIS

ANO DE REFERÊNCIA
2010

Município		População total (IBGE)	População urbana (SNIS)	Natureza jurídica do órgão municipal responsável	Existência de algum serviço concedido	Órgão também presta serviço de água/esgoto?	Cobrança dos serviços		Receitas e despesas com serviçosde limpeza urbana					Despesa corrente da Prefeitura	
							Regulares		Especiais	Receitas		Despesas, segundo o agente executor			
							Exis-tência	Forma	Exis-tência	Orçada	Arrecadada	Total	Público		Privado
Código	Nome/UF	habitante	habitante						R\$/ano	R\$/ano	R\$/ano	R\$/ano	R\$/ano		
Região Nordeste		Ge001	Ge002	Ge054	Ge055	Ge056	Ge012	Ge013	Ge014	Ge005	Ge006	Ge007	Ge023	Ge009	Ge010
280120	Canindé de São Francisco/SE	24.686	14.063	Administração pública direta	Não	Esgoto	Não		Não	0	0	3.131.520	3.131.520	0	
220230	Canto do Buriti/PI	20.020	11.130	Administração pública direta	Não	Não	Não		Não						
290685	Capela do Alto Alegre/BA	11.527	5.595	Administração pública direta	Não	Esgoto	Sim	Tx. em boleto		2.400	1.440	465.165	235.165	230.000	18.000.000
270170	Capela/AL	17.077	12.650	Administração pública direta	Não	Não	Não		Não	0	0	403.014	403.014	0	23.766.509
290690	Caravelas/BA	21.414	11.309	Administração pública direta	Não	Não	Não		Não			124.000	34.000	90.000	
290700	Cardeal da Silva/BA	8.899	2.901	Administração pública direta	Não	Não	Não		Não			720.000	0	720.000	
290710	Carinhanha/BA	28.380	12.585	Administração pública direta	Não	Não	Não		Não	0	0	890.187	0	890.187	28.400.560
230320	Caririçu/CE	26.393	14.031	Administração pública direta	Não	Não	Não		Não	0	0	641.520	125.598	515.922	23.646.572
230330	Cariús/CE	18.567	8.310	Administração pública direta	Não	Água e esgoto	Não			0	0	1.190.998	1.190.998	0	20.045.809
260390	Carnaíba/PE	18.574	7.624	Administração pública direta	Não	Não	Não		Sim	4.600	0				20.407.807
240240	Carnaúba dos Dantas/RN	7.429	6.028	Administração pública direta	Não	Não	Não		Não						
250410	Carrapateira/PB	2.378	1.713	Administração pública direta	Não	Não	Não		Não	0	0	19.748	19.748	0	6.070.863
290730	Castro Alves/BA	25.408	15.686	Administração pública direta	Não	Não	Não		Não	0	0	481.193	481.193	0	13.643.761
290750	Catu/BA	51.077	42.755	Administração pública direta	Não	Não	Não		Não	0	0	4.799.087	0	4.799.087	55.452.019
230370	Caucaia/CE	325.441	290.220	Administração pública direta	Não	Não	Não		Não	13.000.000	0	12.001.890	0	12.001.890	312.362.713
210300	Caxias/MA	155.129	118.534	Administração pública direta	Não	Não	Não		Não						
220265	Caxingó/PI	5.039	966	Administração pública direta	Não	Não	Não		Não						
240270	Cerro Corá/RN	10.916	4.742	Administração pública direta	Não	Não	Não		Não						
230395	Chorozinho/CE	18.915	11.426	Administração pública direta	Não	Não	Não		Não	0	0	614.911	0	614.911	22.249.620
290770	Chorrochó/BA	10.734	2.631	Administração pública direta	Não	Não	Não		Não	0	0	384.720	36.720	348.000	14.068.000
290790	Cipó/BA	15.755	11.287	Administração pública direta	Não	Não	Não		Não			906.526	8.400	898.126	21.675.925
210330	Codó/MA	118.038	81.045	Administração pública direta	Não	Não	Não		Não						2.200.000
210350	Colinas/MA	39.132	25.575	Administração pública direta	Não	Não	Não		Não	0	0	737.000	737.000	0	5.000.000
290820	Conceição da Feira/BA	20.391	13.137	Administração pública direta	Não	Não	Não		Não						
250460	Conde/PB	21.400	14.487	Administração pública direta	Não	Não	Sim	Tx. no IPTU	Não	390.000	190.000	1.686.160	416.160	1.270.000	17.000.000
250470	Congo/PB	4.687	2.942	Administração pública direta	Não	Esgoto	Sim	Tx. no IPTU	Não	5.000	2.500	0	0	0	300.000
290910	Coribe/BA	14.307	6.141	Administração pública direta	Não	Não	Não		Não	0	0	840.000	228.000	612.000	24.235.877
290920	Coronel João Sá/BA	17.066	7.043	Administração pública direta	Não	Não	Não		Não	0	0	376.604	376.604	0	85.313.460
220290	Corrente/PI	25.407	15.693	Administração pública direta	Não	Não	Não		Não	0	0	813.000	813.000	0	
290930	Correntina/BA	31.249	12.604	Administração pública direta	Não	Esgoto	Não		Sim	7.470	1.357	1.300.000	1.300.000	0	58.184.942
270230	Coruripe/AL	52.130	46.043	Administração pública direta	Não	Não	Não		Não			2.484.804	2.484.804	0	94.877.736
290940	Cotegipe/BA	13.636	6.648	Administração pública direta	Não	Não	Não		Não			141.600	111.600	30.000	18.050.248
290950	Cravolândia/BA	5.041	3.180	Administração pública direta	Não	Não	Não		Não	0	0	411.840	120.096	291.744	7.880.702
230423	Croatá/CE	17.069	9.038	Administração pública direta	Não	Não	Não		Não	0	0				886.696
230425	Cruz/CE	22.479	9.569	Administração pública direta	Não	Não	Não		Não	0	0	649.976	0	649.976	
240300	Cruzeta/RN	7.967	6.521	Administração pública direta	Não	Não	Não		Não	0	0	173.160	165.240	7.920	7.676.005
290990	Curaçá/BA	32.168	13.719	Administração pública direta	Não	Não	Não		Não	618.000	0	618.000	618.000	0	43.000.000
240310	Currais Novos/RN	42.652	37.777	Administração pública direta	Não	Água e esgoto	Sim	Tx. no IPTU	Não	90.000	80.600	1.469.895	0	1.469.895	37.311.138
291005	Dias d'Ávila/BA	66.440	62.473	Empresa pública	Não	Não	Não		Não	0	53.156	1.408.248	1.393.248	15.000	45.039.332

TABELA Ge01a - INFORMAÇÕES GERAIS

ANO DE REFERÊNCIA
2010

Município		População total (IBGE)	População urbana (SNIS)	Natureza jurídica do órgão municipal responsável	Existência de algum serviço concedido	Órgão também presta serviço de água/esgoto?	Cobrança dos serviços			Receitas e despesas com serviçosde limpeza urbana					Despesa corrente da Prefeitura
							Regulares		Especiais	Receitas		Despesas, segundo o agente executor			
							Exis-tência	Forma	Exis-tência	Orçada	Arrecadada	Total	Público	Privado	
Código	Nome/UF	habitante	habitante							R\$/ano	R\$/ano	R\$/ano	R\$/ano	R\$/ano	
Região Nordeste		Ge001	Ge002	Ge054	Ge055	Ge056	Ge012	Ge013	Ge014	Ge005	Ge006	Ge007	Ge023	Ge009	Ge010
260515	Dormentes/PE	16.917	6.004	Administração pública direta	Não	Não	Não		Não	0	0	247.860	247.860	0	20.932.561
210390	Duque Bacelar/MA	10.649	5.340	Administração pública direta	Não	Não	Não			0	0	365.500	0	365.500	9.887.077
291050	Entre Rios/BA	39.872	23.840	Administração pública direta	Não	Não	Não		Não						51.459.158
280210	Estância/SE	64.409	54.760	Administração pública direta	Não	Não	Não		Não						1.893.189
291072	Eunápolis/BA	100.196	93.413	Administração pública direta	Não	Não	Não		Não	0	0	0	0	0	112.166.490
230430	Farias Brito/CE	19.007	8.871	Administração pública direta	Não	Esgoto	Não		Não	0	0	764.240	0	764.240	28.213.837
291077	Feira da Mata/BA	6.184	3.243	Administração pública direta	Não	Não	Não		Não	0	0	160.640	160.640	0	8.387.713
291080	Feira de Santana/BA	556.642	510.635	Administração pública direta	Não	Não	Não		Não	0	0	17.310.610	0	17.310.610	
260550	Ferreiros/PE	11.430	9.162	Administração pública direta	Não	Não	Sim	Tx. no IPTU	Não	10.970	6.033				
220380	Flores do Piauí/PI	4.366	1.987	Administração pública direta	Não	Não	Não		Não	0	0	276.000	0	276.000	6.014.410
291100	Floresta Azul/BA	10.660	7.343	Administração pública direta	Não	Não	Não		Não	0	0	556.908	556.908	0	10.785.677
260570	Floresta/PE	29.285	19.973	Administração pública direta	Não	Não	Não		Não	0	0				1.800.000
220390	Floriano/PI	57.690	49.970	Administração pública direta	Não	Água	Não		Não	62.360		4.735.800	4.735.800	0	48.912.360
230435	Forquilha/CE	21.786	15.473	Administração pública direta	Não	Não	Não		Não	0	0	91.227	0	91.227	24.599.347
230440	Fortaleza/CE	2.452.185	2.452.185	Empresa pública	Sim	Não	Não		Sim			186.470.789	28.670.880	157.799.909	3.365.966.293
220415	Francisco Macedo/PI	2.879	1.159	Administração pública direta	Não	Água	Não		Não	0	0	108.732	0	108.732	4.501.459
240400	Frutuoso Gomes/RN	4.233	2.812	Administração pública direta	Não	Não	Não		Não	1.500	100	216.000	216.000	0	14.185.000
230460	General Sampaio/CE	6.218	3.648	Administração pública direta	Não	Água e esgoto	Não		Não			457.840	457.840	0	
291130	Gentio do Ouro/BA	10.622	5.350	Administração pública direta	Não	Água	Não		Não	0	0	385.560	385.560	0	13.045.214
291150	Gongogi/BA	8.357	5.358	Administração pública direta	Não	Não	Não		Não			236.400	236.400	0	2.236.400
230490	Groaíras/CE	10.228	7.076	Administração pública direta	Não	Esgoto	Não		Não						
291165	Guajeru/BA	10.412	2.077	Administração pública direta	Não	Não	Não		Não	0	0	128.520	128.520	0	9.927.460
291170	Guanambi/BA	78.833	62.565	Administração pública direta	Não	Não	Não		Não	0	0	0	0	0	1.843.128
210500	Humberto de Campos/MA	26.189	10.506	Administração pública direta	Não	Não	Não		Não	0	0	494.003	494.003	0	25.188.481
291240	Ibipeba/BA	17.008	10.049	Administração pública direta	Não	Esgoto	Não		Não	415.000	0	360.000	360.000	0	19.888.825
291330	Ichu/BA	5.255	3.365	Administração pública direta	Não	Não	Não		Não	0	0			0	8.542.054
230540	Icó/CE	65.456	30.463	Administração pública direta	Não	Água e esgoto	Não		Não	0	0	1.433.445	0	1.433.445	62.756.520
270310	Igaci/AL	25.188	6.184	Administração pública direta	Não	Não	Não		Não			1.167.001	1.134.601	32.400	12.406.800
291350	Iguai/BA	25.705	14.580	Administração pública direta	Não	Não	Não		Não	0	0				
291360	Ilhéus/BA	184.236	155.281	Administração pública direta	Não	Não	Não		Não	0	0	5.498.790	4.820.450	678.340	1.339.445.833
210530	Imperatriz/MA	247.505	234.547	Administração pública direta	Não	Não	Não		Não	0	0	7.002.398	784.233	6.218.165	319.579.322
230560	Independência/CE	25.573	11.473	Administração pública direta	Não	Não	Não		Não			312.807	312.807	0	23.500.000
260710	Ingazeira/PE	4.496	2.456	Administração pública direta	Não	Não	Sim	Tx. no IPTU	Não	11.000	2.600	186.830	186.830	0	11.830.000
291370	Inhambupe/BA	36.306	15.635	Autarquia	Não	Não	Não		Não	0	0	1.930.777	1.473.034	457.743	36.216.566
230570	Ipaumirim/CE	12.009	7.133	Administração pública direta	Não	Não	Não		Não			466.710	0	466.710	3.179.815
291400	Ipirá/BA	59.343	29.009	Administração pública direta	Não	Não	Não		Não			1.795.120	0	1.795.120	58.353.196
240480	Ipueira/RN	2.077	1.889	Administração pública direta	Não	Não	Não		Não	0	0				421.226
291440	Iraquara/BA	22.601	6.757	Administração pública direta	Não	Não	Não		Não	0	0	382.592	382.592	0	27.103.276
291450	Irará/BA	27.466	11.246	Administração pública direta	Não	Água e esgoto	Sim	Tx. no IPTU	Sim	0	0	672.113	672.113	0	31.617.644

TABELA Ge01a - INFORMAÇÕES GERAIS

ANO DE REFERÊNCIA
2010

Município		População total (IBGE)	População urbana (SNIS)	Natureza jurídica do órgão municipal responsável	Existência de algum serviço concedido	Órgão também presta serviço de água/esgoto?	Cobrança dos serviços		Receitas e despesas com serviçosde limpeza urbana					Despesa corrente da Prefeitura	
							Regulares		Especiais	Receitas		Despesas, segundo o agente executor			
							Exis-tência	Forma	Exis-tência	Orçada	Arrecadada	Total	Público		Privado
Código	Nome/UF	habitante	habitante						R\$/ano	R\$/ano	R\$/ano	R\$/ano	R\$/ano		
Região Nordeste		Ge001	Ge002	Ge054	Ge055	Ge056	Ge012	Ge013	Ge014	Ge005	Ge006	Ge007	Ge023	Ge009	Ge010
230610	Irauçuba/CE	22.324	14.343	Administração pública direta	Não	Não	Não		Não	0	0	28.260	0	28.260	203.041
291460	Irecê/BA	66.181	61.019	Administração pública direta	Não	Não	Não		Não			224.539	0	224.539	
280290	Itabaiana/SE	86.967	67.709	Administração pública direta	Não	Esgoto	Não		Não						78.149.804
280310	Itabi/SE	4.972	2.752	Administração pública direta	Não	Não	Não		Não	0	0	0	0	0	100
291480	Itabuna/BA	204.667	199.643	Administração pública direta	Sim	Não	Não			0	0	1.573.000	725.500	847.500	198.336.461
291490	Itacaré/BA	24.318	13.642	Administração pública direta	Não	Não	Não			0	0	1.193.238	786.575	406.663	26.098.694
230620	Itaíçaba/CE	7.316	4.279	Administração pública direta	Não	Não	Não		Não	0	0	231.584	155.270	76.314	13.118.931
240485	Itajá/RN	6.932	5.701	Administração pública direta	Não	Não	Não		Não	0	0	396.800	368.000	28.800	9.462.714
291550	Itajuipe/BA	21.081	16.839	Administração pública direta	Não	Não	Não		Não	0	0	593.006	226.160	366.846	
291680	Itarantim/BA	18.539	15.302	Administração pública direta	Não	Não	Não		Não						18.600.000
210542	Itinga do Maranhão/MA	24.863	17.640	Administração pública direta	Não	Não	Não								
291690	Itiruçu/BA	12.693	9.526	Administração pública direta	Não	Esgoto	Não		Não	0	0	128.520	128.520	0	1.304.450
291733	Iuiú/BA	10.900	5.284	Administração pública direta	Não	Não	Não		Não			722.000	722.000	0	16.000.000
260790	Jaboatão dos Guararapes/PE	644.620	630.595	Administração pública direta	Não	Não	Sim	Tx. no IPTU	Não	5.375.000	6.043.015	29.160.468	0	29.160.468	536.638.499
291750	Jacobina/BA	79.247	55.868	Administração pública direta	Sim	Água e esgoto	Não		Não	0	0	4.660.400	63.744	4.596.656	
291760	Jaguaquara/BA	51.011	38.850	Administração pública direta	Não	Não	Não		Não			3.214.000	3.214.000	0	42.880.074
230690	Jaguaribe/CE	34.409	23.268	Administração pública direta	Não	Não	Não		Não	0	0	1.304.022	442.275	861.747	36.902.773
291790	Jandaira/BA	10.331	6.147	Administração pública direta	Não	Não	Não		Não	0	0	900.000	900.000	0	8.000.000
230720	Jati/CE	7.660	4.489	Administração pública direta	Não	Não	Não		Não	0	0	210.000	210.000	0	9.514.208
260805	Jatobá/PE	13.963	6.082	Administração pública direta	Não	Água e esgoto	Não		Não						
291800	Jequié/BA	151.895	139.426	Administração pública direta	Não	Não	Não		Não			5.576.766	0	5.576.766	
230725	Jijoca de Jericoacoara/CE	17.002	5.556	Administração pública direta	Não	Não	Não		Não	0	0	614.760	409.560	205.200	25.464.320
250750	João Pessoa/PB	723.515	720.785	Autarquia	Não	Não	Sim	Tx. em boleto	Sim	16.184.799	8.496.157	70.215.205	26.235.783	43.979.422	993.657.744
230730	Juazeiro do Norte/CE	249.939	240.128	Administração pública direta	Não	Não	Não		Não	0	0	8.359.755	5.060.000	3.299.755	212.973.555
291840	Juazeiro/BA	197.965	160.775	Administração pública direta	Não	Não	Sim	Tx. em boleto	Não	190.000	22.000	15.076.000	5.240.000	9.836.000	230.000.000
291845	Jucuruçu/BA	10.290	2.292	Administração pública direta	Não	Água e esgoto	Não		Não	0	0	330.480	330.480	0	12.675.413
240610	Jucurutu/RN	17.692	10.567	Administração pública direta	Não	Não	Não		Não						
220552	Júlio Borges/PI	5.373	1.618	Administração pública direta	Não	Não	Não		Não						
291855	Jussari/BA	6.474	4.876	Administração pública direta	Não	Água e esgoto	Não		Não	0	0	353.047	353.047	0	9.412.878
291860	Jussiape/BA	8.031	3.068	Administração pública direta	Não	Não	Sim	Outra forma	Não	191.815	19.384	427.860	427.860	0	10.000.785
291870	Lafaiete Coutinho/BA	3.901	2.104	Administração pública direta	Não	Esgoto	Não		Não	0	0	227.250	227.250	0	7.057.936
280350	Lagarto/SE	94.861	48.867	Administração pública direta	Não	Não	Não		Não	0	0				
240620	Lagoa d'Anta/RN	6.227	3.982	Administração pública direta	Não	Não	Não		Não	0	0	358.020	358.020	0	8.544.576
210592	Lagoa do Mato/MA	10.934	4.453	Administração pública direta	Não	Água	Não		Não	0	0	108.800	108.800	0	3.267.421
260860	Lagoa do Ouro/PE	12.132	6.029	Administração pública direta	Não	Esgoto	Não								
260875	Lagoa Grande/PE	22.760	10.416	Administração pública direta	Não	Não	Não		Não	0	0				
250830	Lagoa Seca/PB	25.900	10.570	Administração pública direta	Não	Água	Não		Sim			585.360	171.360	414.000	28.882.000
291880	Laje/BA	22.201	6.080	Administração pública direta	Sim	Não	Não		Não	0	0	586.110	284.551	301.559	
291900	Lajedinho/BA	3.936	1.245	Administração pública direta	Não	Não	Não		Não	0	0				8.741.351

TABELA Ge01a - INFORMAÇÕES GERAIS													ANO DE REFERÊNCIA 2010
-----------------------------------	--	--	--	--	--	--	--	--	--	--	--	--	---------------------------

Município		População total (IBGE)	População urbana (SNIS)	Natureza jurídica do órgão municipal responsável	Existência de algum serviço concedido	Órgão também presta serviço de água/esgoto?	Cobrança dos serviços			Receitas e despesas com serviçosde limpeza urbana					Despesa corrente da Prefeitura
							Regulares		Especiais	Receitas		Despesas, segundo o agente executor			
							Exis-tência	Forma	Exis-tência	Orçada	Arrecadada	Total	Público	Privado	
Código	Nome/UF	habitante	habitante							R\$/ano	R\$/ano	R\$/ano	R\$/ano	R\$/ano	
Região Nordeste		Ge001	Ge002	Ge054	Ge055	Ge056	Ge012	Ge013	Ge014	Ge005	Ge006	Ge007	Ge023	Ge009	Ge010
291905	Lajedo do Tabocal/BA	8.305	5.149	Administração pública direta	Não	Não	Não		Não	0	0	382.923	173.044	209.879	8.420.866
260880	Lajedo/PE	36.628	26.395	Administração pública direta	Não	Esgoto	Sim	Tx. no IPTU	Não			257.740	257.740	0	29.417.633
250840	Lastro/PB	2.841	1.335	Administração pública direta	Não	Esgoto	Não		Não	0	0	324.986	262.582	62.404	9.951.358
291920	Lauro de Freitas/BA	163.449	163.449	Administração pública direta	Não	Não	Não		Não	0	0	11.272.042	5.110.355	6.161.687	247.190.801
291930	Lençóis/BA	10.368	8.037	Empresa pública	Não	Não	Não								
230760	Limeiro do Norte/CE	56.264	32.483	Administração pública direta	Não	Água e esgoto	Não		Não	0	0	1.430.695	331.740	1.098.955	64.072.441
291950	Livramento de Nossa Senhora/BA	42.693	20.530	Administração pública direta	Não	Esgoto	Não		Não	0	0	559.993	559.993	0	39.934.396
250850	Livramento/PB	7.164	3.752	Administração pública direta	Não	Não	Não		Não	0	0	645.965	645.965	0	12.304.086
291955	Luis Eduardo Magalhães/BA	60.105	54.881	Administração pública direta	Não	Não	Sim	Tx. no IPTU	Não			2.632.482	0	2.632.482	
280370	Macambira/SE	6.401	3.063	Administração pública direta	Não	Esgoto	Não		Não	0	0	137.700	137.700	0	
270430	Maceió/AL	932.748	932.129	Autarquia	Sim	Não	Sim	Tx. no IPTU	Não	7.963.515	8.917.610	100.908.251	17.505.791	83.402.460	1.102.540.170
291992	Madre de Deus/BA	17.376	16.854	Administração pública direta	Não	Não	Não		Não			1.564.212	0	1.564.212	90.288.273
250870	Mãe d'Água/PB	4.019	1.569	Administração pública direta	Não	Água e esgoto	Não		Não	0	0	146.880	146.880	0	7.592.626
291995	Maetinga/BA	7.038	2.817	Administração pública direta	Não	Não	Não		Não	185.000	0	15.225	15.225	0	9.548.000
292000	Maquinique/BA	8.782	6.916	Empresa pública	Não	Esgoto	Não		Não	0	0	31.255	31.255	0	375.060
292010	Mairi/BA	19.326	11.115	Administração pública direta	Não	Esgoto	Não		Não						1.170.877
292030	Malhada de Pedras/BA	8.468	3.234	Administração pública direta	Não	Não	Não		Não	0	0	183.000	183.000	0	10.841.932
280390	Malhador/SE	12.042	5.626	Administração pública direta	Não	Não	Não		Não	0	0	0	0	0	840.000
220590	Manoel Emídio/PI	5.213	3.315	Administração pública direta	Não	Não	Não		Não						
292040	Manoel Vitorino/BA	14.387	7.359	Administração pública direta	Não	Não	Não		Não	0	0	527.000	240.000	287.000	19.385.142
230765	Maracanau/CE	209.057	207.623	Administração pública direta	Não	Não	Não		Não	720.000	205.754	12.882.421	282.332	12.600.089	302.442.362
292060	Maragogipe/BA	42.815	25.093	Administração pública direta	Não	Não	Não					191.250	40.000	151.250	3.402.000
230770	Maranguape/CE	113.561	86.309	Administração pública direta	Não	Água	Não			0	0	2.761.750	1.916.356	845.394	87.885.541
270460	Maravilha/AL	10.284	5.137	Administração pública direta	Não	Não	Não		Não	0	0	744.000	600.000	144.000	14.269.184
292080	Marcionílio Souza/BA	10.500	5.312	Administração pública direta	Não	Não	Não		Não	0	0	460.000	460.000	0	15.702.338
240740	Martins/RN	8.218	5.036	Administração pública direta	Não	Não	Sim	Tx. no IPTU	Não	20.000	0	188.070	188.070	0	7.463.953
292090	Mascote/BA	14.640	11.679	Administração pública direta	Não	Não	Não		Não	0	0	720.000	600.000	120.000	8.246.458
250920	Massaranduba/PB	12.902	4.484	Administração pública direta	Não	Não	Não		Não	0	0	218.232	175.032	43.200	9.822.595
292100	Mata de São João/BA	40.183	29.825	Administração pública direta	Não	Não	Sim	Tx. no IPTU	Não						
210663	Matões do Norte/MA	13.794	4.679	Administração pública direta	Não	Não	Não		Não						
230820	Meruoca/CE	13.693	7.420	Administração pública direta	Não	Não	Não		Não			65.000	0	65.000	780.000
260930	Mirandiba/PE	14.308	7.141	Administração pública direta	Não	Não	Não		Não						
292145	Mirante/BA	10.507	1.809	Administração pública direta	Não	Esgoto	Não		Não	0	0	123.952	123.952	0	10.491.053
250960	Monte Horebe/PB	4.508	2.501	Administração pública direta	Não	Não									
250970	Monteiro/PB	30.852	20.261	Administração pública direta	Não	Não	Sim	Tx. no IPTU	Não	250.000	258.547	935.422	729.963	205.459	28.307.905
230870	Morada Nova/CE	62.065	35.401	Administração pública direta	Não	Não	Não		Não						1.533.249
260940	Moreno/PE	56.696	50.197	Administração pública direta	Não	Não	Não								
220667	Morro do Chapéu do Piauí/PI	6.499	2.298	Administração pública direta	Não	Água	Não		Não	0	0	64.222	64.222	0	8.390.006
240800	Mossoró/RN	259.815	237.241	Administração pública direta	Não	Não	Sim	Tx. no IPTU	Não	642.600	632.961	10.967.570	6.818.135	4.149.435	271.360.778

TABELA Ge01a - INFORMAÇÕES GERAIS

ANO DE REFERÊNCIA
2010

Município		População total (IBGE)	População urbana (SNIS)	Natureza jurídica do órgão municipal responsável	Existência de algum serviço concedido	Órgão também presta serviço de água/esgoto?	Cobrança dos serviços			Receitas e despesas com serviçosde limpeza urbana					Despesa corrente da Prefeitura
							Regulares		Especiais	Receitas		Despesas, segundo o agente executor			
							Exis-tência	Forma	Exis-tência	Orçada	Arrecadada	Total	Público	Privado	
Código	Nome/UF	habitante	habitante							R\$/ano	R\$/ano	R\$/ano	R\$/ano	R\$/ano	
Região Nordeste		Ge001	Ge002	Ge054	Ge055	Ge056	Ge012	Ge013	Ge014	Ge005	Ge006	Ge007	Ge023	Ge009	Ge010
292190	Mucugê/BA	10.545	4.180	Administração pública direta	Não	Água e esgoto	Não		Não	0	0	230.000	230.000	0	16.607.741
292210	Mundo Novo/BA	24.395	13.564	Administração pública direta	Não	Água	Não		Não			1.362.265	0	1.362.265	22.000.000
292220	Muniz Ferreira/BA	7.317	3.394	Administração pública direta	Não	Água	Não		Não	0	0	56.559	0	56.559	1.197.845.600
240810	Natal/RN	803.739	803.739	Sociedade de economia mista com adminis	Sim	Não	Sim	Tx. no IPTU	Sim	39.127.422	24.954.318	111.408.825	51.122.887	60.285.938	1.156.943.157
260950	Nazaré da Mata/PE	30.796	27.182	Administração pública direta	Não	Não	Não		Não			817.053	817.053	0	
251000	Nazarezinho/PB	7.280	3.184	Administração pública direta	Não	Esgoto	Não		Não			245.142	245.142	0	8.422.498
240820	Nisia Floresta/RN	23.784	9.380	Administração pública direta	Não	Não	Sim	Tx. no IPTU	Não	300.000	546.863	840.200	827.000	13.200	28.926.547
292265	Nordestina/BA	12.371	3.921	Administração pública direta	Não	Esgoto	Não		Não	0	0	50.000	50.000	0	650.000
280480	Nossa Senhora do Socorro/SE	160.827	155.823	Empresa pública	Não	Não	Não		Não	0	0	13.278.659	0	13.278.659	135.000.000
210725	Nova Colinas/MA	4.885	2.210	Administração pública direta	Não	Água	Não		Não						
240830	Nova Cruz/RN	35.490	24.380	Administração pública direta	Não	Esgoto	Não		Sim	0	0	910.000	910.000	0	
230920	Nova Olinda/CE	14.256	9.696	Administração pública direta	Não	Não	Não		Não	0	0	590.739	262.694	328.045	16.345.924
251030	Nova Palmeira/PB	4.361	2.552	Empresa pública	Não	Não	Não		Não	0	0	190.000	190.000	0	6.000.000
292285	Nova Redenção/BA	8.034	5.237	Administração pública direta	Não	Não	Não		Não	0	0	670.000	670.000	0	10.479.520
230945	Ocara/CE	24.007	7.605	Administração pública direta	Não	Não	Não		Não	28.100.000	0	138.502	138.502	0	29.191.619
260960	Olinda/PE	377.779	370.332	Administração pública direta	Não	Não	Sim	Tx. no IPTU	Não	7.296.000	6.311.367	12.310.012	734.400	11.575.612	355.630.688
292320	Oliveira dos Brejinhos/BA	21.831	6.584	Administração pública direta	Não	Água e esgoto	Não		Não	0	0	598.000	260.000	338.000	22.000.000
270610	Ouro Branco/AL	10.912	6.880	Administração pública direta	Não	Não	Não		Não	0	0	780.000	780.000	0	13.574.509
240850	Ouro Branco/RN	4.699	3.258	Administração pública direta	Não	Não	Sim	Tx. no IPTU	Não	12.000.000	7.984.856	0	0	0	6.292.174
230970	Pacatuba/CE	72.299	62.095	Administração pública direta	Não	Não	Não		Não	0	0	1.186.877	1.186.877	0	61.793.619
280490	Pacatuba/SE	13.137	2.688	Administração pública direta	Não	Não	Não		Não						
231000	Palhano/CE	8.866	4.515	Administração pública direta	Não	Água	Não		Não	0	0	606.000	606.000	0	12.728.571
231030	Parambu/CE	31.309	14.106	Administração pública direta	Não	Não	Não		Não	1.316.400	0	1.316.400	645.000	671.400	38.600.000
220770	Parnaíba/PI	145.705	137.485	Administração pública direta	Não	Não	Sim	Tx. no IPTU	Não		50.933	5.093.336	0	5.093.336	
240325	Parnamirim/RN	202.456	202.456	Administração pública direta	Não	Não	Sim	Tx. no IPTU	Não	2.800.000	1.820.626	7.703.540	0	7.703.540	233.910.797
251080	Patos/PB	100.674	97.278	Administração pública direta	Não	Não	Não		Não	0	0	2.118.772	79.920	2.038.852	74.343.336
261060	Paudalho/PE	51.357	36.332	Administração pública direta	Não	Água	Não		Sim	0	0	1.059.000	909.000	150.000	36.000.000
292400	Paulo Afonso/BA	108.396	93.404	Administração pública direta	Não	Não	Não		Não	0	0	8.129.516	600.000	7.529.516	149.159.770
210810	Paulo Ramos/MA	20.079	10.825	Administração pública direta	Não	Não	Não		Não	0	0	65.000	65.000	0	780.000
292405	Pé de Serra/BA	13.752	5.174	Administração pública direta	Não	Não	Não		Não	0	0	1.166.140	1.166.140	0	12.943.500
251110	Pedra Lavrada/PB	7.475	3.075	Administração pública direta	Não	Esgoto	Não		Não	0	0	89.715	89.715	0	
280500	Pedra Mole/SE	2.974	1.197	Administração pública direta	Não	Esgoto	Não		Não	0	0	0	0	0	10
251120	Pedras de Fogo/PB	27.032	16.358	Administração pública direta	Não	Não	Sim	Tx. no IPTU	Não	91.840	21.853	479.481	465.081	14.400	35.472.502
270670	Penedo/AL	60.378	45.020	Administração pública direta	Não	Não	Não		Não						
261090	Pesqueira/PE	62.931	45.126	Administração pública direta	Sim	Não	Sim	Tx. no IPTU	Sim	1.500.000	350.000	1.293.200	350.000	943.200	15.000.000
220800	Picos/PI	73.414	58.307	Administração pública direta	Não	Esgoto	Não		Não	0	0	1.671.760	1.671.760	0	81.034.548
251140	Picuí/PB	18.222	12.120	Administração pública direta	Não	Esgoto	Não		Não	0	0	502.076	198.200	303.876	22.879.777
251160	Pilões/PB	6.978	3.332	Administração pública direta	Não	Não	Não		Não						9.136.375
292450	Pindai/BA	15.628	4.319	Administração pública direta	Não	Não	Não		Não	0	0				

TABELA Ge01a - INFORMAÇÕES GERAIS ANO DE REFERÊNCIA
2010

Município		População total (IBGE)	População urbana (SNIS)	Natureza jurídica do órgão municipal responsável	Existência de algum serviço concedido	Órgão também presta serviço de água/esgoto?	Cobrança dos serviços			Receitas e despesas com serviçosde limpeza urbana					Despesa corrente da Prefeitura
							Regulares		Especiais	Receitas		Despesas, segundo o agente executor			
							Exis-tência	Forma	Exis-tência	Orçada	Arrecadada	Total	Público	Privado	
Código	Nome/UF	habitante	habitante						R\$/ano	R\$/ano	R\$/ano	R\$/ano	R\$/ano		
Região Nordeste		Ge001	Ge002	Ge054	Ge055	Ge056	Ge012	Ge013	Ge014	Ge005	Ge006	Ge007	Ge023	Ge009	Ge010
270700	Pindoba/AL	2.866	1.637	Administração pública direta	Não	Não	Não		Não	0	0	82.990	82.990	0	8.381.599
231085	Pindoretama/CE	18.683	11.280	Administração pública direta	Sim	Água	Não		Não	0	0				967.452
210860	Pinheiro/MA	78.162	46.487	Administração pública direta	Não	Não	Não		Não	0	0	2.004.438	2.004.438	0	69.000.000
210870	Pio XII/MA	22.016	12.459	Administração pública direta	Não	Não	Não		Não	150.000	15.250	1.247.448	550.800	696.648	26.841.014
231090	Piquet Carneiro/CE	15.467	7.440	Administração pública direta	Não	Não	Não			0	0	0	0	0	461.607
280530	Pirambu/SE	8.369	4.906	Administração pública direta	Não	Não	Não		Não	0	0	445.286	445.286	0	3.132.697
251200	Pocinhos/PB	17.032	9.618	Administração pública direta	Não	Não	Não		Não	0	0	330.000	330.000	0	
251203	Poço Dantas/PB	3.751	977	Administração pública direta	Não	Água	Não		Não	0	0	120.000	120.000	0	15.062.500
251207	Poço de José de Moura/PB	3.978	1.425	Administração pública direta	Não	Água e esgoto	Não		Não						
280540	Poço Redondo/SE	30.880	8.538	Administração pública direta	Não	Não	Não			0	0	623.820	449.820	174.000	25.972.003
280550	Poço Verde/SE	21.983	12.312	Administração pública direta	Não	Esgoto	Não		Não			955.949	633.420	322.529	22.531.906
292520	Pojuca/BA	33.066	28.378	Administração pública direta	Não	Esgoto	Não		Não	0	0	2.536.210	1.226.500	1.309.710	
251210	Pombal/PB	32.110	25.753	Administração pública direta	Não	Não	Não		Não	935.297	0	935.297	382.360	552.937	13.834.942
241020	Portalegre/RN	7.320	3.843	Sociedade de economia mista com adminis	Não	Não	Não		Não	0	0	286.000	191.000	95.000	5.000.000
280560	Porto da Folha/SE	27.146	9.955	Administração pública direta	Não	Esgoto	Não		Não	0	0	1.692.871	1.463.388	229.483	29.592.024
241025	Porto do Mangue/RN	5.217	3.027	Administração pública direta	Não	Água e esgoto	Não		Não						
292560	Presidente Dutra/BA	13.750	9.056	Administração pública direta	Não	Não	Não		Não			588.000	588.000	0	16.698.438
292570	Presidente Jânio Quadros/BA	13.652	4.198	Administração pública direta	Não	Não	Não		Não	0	0	9.557	9.557	0	15.483.186
241030	Presidente Juscelino/RN	8.768	5.313	Administração pública direta	Não	Não	Não			0	0	661.300	661.300	0	13.505.485
261140	Primavera/PE	13.439	8.579	Administração pública direta	Não	Esgoto	Sim	Tx. no IPTU	Não	1.000	3.031	427.963	427.963	0	14.862.294
280570	Propriá/SE	28.451	24.390	Administração pública direta	Não	Não	Não		Não	0	0	1.139.319	545.319	594.000	16.063.184
292590	Quijingue/BA	27.228	6.377	Administração pública direta	Não	Não	Não		Não						
251260	Quixabá/PB	1.699	633	Administração pública direta	Não	Água	Não			0	0	306.000	196.000	110.000	16.302.696
261153	Quixaba/PE	6.739	2.495	Administração pública direta	Não	Esgoto	Não		Sim	69.500	17.800	239.905	183.505	56.400	10.914.005
292593	Quixabeira/BA	9.554	3.663	Administração pública direta	Não	Não	Não		Não	0	0	25.070	25.070	0	6.000.000
231135	Quixelô/CE	15.000	4.929	Administração pública direta	Não	Água e esgoto	Não		Não						20.547.493
292595	Rafael Jambeiro/BA	22.874	6.850	Administração pública direta	Não	Esgoto	Não		Não	0	0	437.110	293.110	144.000	29.682.709
261160	Recife/PE	1.537.704	1.537.704	Empresa pública	Não	Não	Sim	Tx. no IPTU	Sim	61.000.000	62.170.949	178.843.024	15.585.385	163.257.639	2.409.192.289
261170	Riacho das Almas/PE	19.162	8.762	Administração pública direta	Não	Não	Não		Não			883.544	0	883.544	18.864.380
292690	Rio do Pires/BA	11.918	5.267	Administração pública direta	Não	Não	Não		Não	0	0	676.540	676.540	0	
261190	Rio Formoso/PE	22.151	13.373	Empresa pública	Não	Não	Não								
270770	Rio Largo/AL	68.481	55.947	Administração pública direta	Não	Não	Sim	Tx. no IPTU		363.307	26.426	2.074.389	1.009.800	1.064.589	
292700	Rio Real/BA	37.164	23.310	Administração pública direta	Não	Não	Sim	Tx. no IPTU	Não	141.388	178.244	1.018.000	853.740	164.260	36.247.907
241100	Rodolfo Fernandes/RN	4.418	3.734	Administração pública direta	Não	Esgoto	Não		Não						
231180	Russas/CE	69.833	44.952	Empresa pública	Não	Não	Não		Não	1.690.000	2.917.075	2.526.974	2.106.974	420.000	68.388.855
251300	Salgadinho/PB	3.508	1.203	Administração pública direta	Não	Água	Não			0	0	238.680	238.680	0	9.661.798
292740	Salvador/BA	2.675.656	2.674.923	Administração pública direta	Sim	Não	Sim	Tx. no IPTU	Não	70.969.000	69.568.745	237.925.448	52.109.000	185.816.448	2.965.720.904
292750	Santa Bárbara/BA	19.064	8.669	Administração pública direta	Não	Esgoto	Não		Não	0	0	473.600	473.600	0	12.500.000
292760	Santa Brígida/BA	15.060	5.611	Administração pública direta	Não	Esgoto									

TABELA Ge01a - INFORMAÇÕES GERAIS

ANO DE REFERÊNCIA
2010

Município		População total (IBGE)	População urbana (SNIS)	Natureza jurídica do órgão municipal responsável	Existência de algum serviço concedido	Órgão também presta serviço de água/esgoto?	Cobrança dos serviços		Receitas e despesas com serviçosde limpeza urbana					Despesa corrente da Prefeitura	
							Regulares		Especiais	Receitas		Despesas, segundo o agente executor			
							Exis-tência	Forma	Exis-tência	Orçada	Arrecadada	Total	Público		Privado
Código	Nome/UF	habitante	habitante						R\$/ano	R\$/ano	R\$/ano	R\$/ano	R\$/ano		
Região Nordeste		Ge001	Ge002	Ge054	Ge055	Ge056	Ge012	Ge013	Ge014	Ge005	Ge006	Ge007	Ge023	Ge009	Ge010
292780	Santa Cruz da Vitória/BA	6.673	5.076	Administração pública direta	Não	Água e esgoto	Não		Não	0	0	267.000	200.000	67.000	7.519.777
292790	Santa Inês/BA	10.363	9.514	Administração pública direta	Não	Não	Não		Não	0	0	794.642	544.642	250.000	6.000.000
251340	Santa Luzia/PB	14.719	13.479	Administração pública direta	Não	Esgoto	Não		Não	0	0	29.876	0	29.876	13.778.715
292810	Santa Maria da Vitória/BA	40.309	23.816	Administração pública direta	Não	Não	Não		Não	298.000	0				39.209.782
261270	Santa Maria do Cambucá/PE	13.021	3.275	Administração pública direta	Não	Não	Sim	Tx. no IPTU	Não	6.000	47.490	483.351	0	483.351	12.825.419
292840	Santa Rita de Cássia/BA	26.250	14.907	Administração pública direta	Não	Não	Não		Não	0	0	1.367.220	1.338.660	28.560	28.789.406
231210	Santana do Cariri/CE	17.170	8.822	Administração pública direta	Não	Não	Não		Não	0	0	443.655	170.000	273.655	22.099.285
270800	Santana do Ipanema/AL	44.932	27.185	Administração pública direta	Não	Não	Não		Não						38.000.000
241142	Santana do Seridó/RN	2.526	1.653	Administração pública direta	Não	Não	Não		Não	0	0	53.760	53.760	0	1.287.000
251360	Santana dos Garrotes/PB	7.266	3.736	Administração pública direta	Não	Não	Não		Não	0	0	183.000	183.000	0	18.217.507
251365	Santarém/PB	2.615	840	Administração pública direta	Não	Água	Não		Não	0	0	366.000	366.000	0	8.184.317
292870	Santo Antônio de Jesus/BA	90.985	79.299	Administração pública direta	Não	Não	Não		Não	0	0	3.855.259	240.158	3.615.102	
292880	Santo Estêvão/BA	47.880	27.690	Administração pública direta	Não	Não	Não		Não	0	0				1.112.200
292890	São Desidério/BA	27.659	8.633	Administração pública direta	Não	Não	Não		Não			174.072	174.072	0	54.448.928
220960	São Félix do Piauí/PI	3.069	1.641	Administração pública direta	Não	Não	Não		Não	0	0	9.000	9.000	0	100.000
220965	São Francisco de Assis do Piauí/PI	5.567	1.429	Administração pública direta	Não	Não	Não		Não			21.500	21.500	0	258.000
251398	São Francisco/PB	3.364	1.363	Administração pública direta	Não	Água	Não		Não	0	0	247.618	247.618	0	6.351.626
241200	São Gonçalo do Amarante/RN	87.668	74.099	Administração pública direta	Não	Não	Sim	Tx. no IPTU		235.000	222.000	4.546.453	0	4.546.453	
292930	São Gonçalo dos Campos/BA	33.283	16.505	Administração pública direta	Não	Não	Não		Não						
220985	São João da Canabrava/PI	4.445	1.233	Administração pública direta	Não	Não	Não		Não	0	0				63.240
211107	São João do Soter/MA	17.238	6.646	Administração pública direta	Não	Água	Não		Não	0	0	539.808	539.808	0	27.150.558
241220	São José de Mipibu/RN	39.776	18.232	Administração pública direta	Não	Não	Sim	Tx. no IPTU		50.000	33.000				60.047.600
221005	São José do Divino/PI	5.148	2.710	Administração pública direta	Não	Não	Não		Não	0	0	82.500	10.500	72.000	7.238.478
221020	São José do Piauí/PI	6.591	1.929	Administração pública direta	Não	Não	Não		Não	0	0	228.600	0	228.600	7.039.005
251445	São José dos Ramos/PB	5.508	2.373	Administração pública direta	Não	Esgoto	Não		Não	0	0	156.060	156.060	0	6.030.431
261370	São Lourenço da Mata/PE	102.895	96.777	Administração pública direta	Não	Não	Não		Não						
211130	São Luís/MA	1.014.837	958.522	Administração pública direta	Não	Não	Não		Não			67.628.397	0	67.628.397	
251490	São Mamede/PB	7.748	5.929	Administração pública direta	Não	Não	Não		Não	0	0	190.140	190.140	0	
292940	São Miguel das Matas/BA	10.414	3.360	Administração pública direta	Não	Não	Não		Não						
251500	São Miguel de Taipu/PB	6.696	2.977	Administração pública direta	Não	Água e esgoto	Não		Não	0	0	78.630	78.630	0	394.000
280700	São Miguel do Aleixo/SE	3.698	1.747	Administração pública direta	Não	Não	Não		Não	0	0	160.750	28.189	132.561	6.064.381
270860	São Miguel dos Campos/AL	54.577	52.566	Administração pública direta	Não	Não	Não		Não	0	0	3.028.224	3.028.224	0	82.681.081
241270	São Pedro/RN	6.235	3.494	Administração pública direta	Não	Não	Não		Não						
211160	São Raimundo das Mangabeiras/MA	17.474	12.533	Administração pública direta	Não	Não	Não		Não	0	0	90.000	0	90.000	1.080.000
251510	São Sebastião de Lagoa de Roça/PB	11.041	4.659	Administração pública direta	Não	Não	Não		Não			72.000	72.000	0	12.569.888
270890	Satuba/AL	14.603	12.792	Administração pública direta	Não	Esgoto	Não		Não						
211172	Satubinha/MA	11.990	3.634	Administração pública direta	Não	Água e esgoto	Não		Não	160.640	0	155.747	155.747	0	
241340	Serra Negra do Norte/RN	7.770	4.997	Administração pública direta	Não	Água e esgoto	Não		Não	0	0				400.855
293040	Serra Preta/BA	15.401	6.920	Administração pública direta	Não	Não	Não		Não	0	0	581.900	581.900	0	17.808.482

TABELA Ge01a - INFORMAÇÕES GERAIS

ANO DE
REFERÊNCIA
2010

Município		População total (IBGE)	População urbana (SNIS)	Natureza jurídica do órgão municipal responsável	Existência de algum serviço concedido	Órgão também presta serviço de água/esgoto?	Cobrança dos serviços			Receitas e despesas com serviçosde limpeza urbana					Despesa corrente da Prefeitura
							Regulares		Especiais	Receitas		Despesas, segundo o agente executor			
							Existência	Forma	Existência	Orçada	Arrecadada	Total	Público	Privado	
Código	Nome/UF	habitante	habitante						R\$/ano	R\$/ano	R\$/ano	R\$/ano	R\$/ano		
Região Nordeste		Ge001	Ge002	Ge054	Ge055	Ge056	Ge012	Ge013	Ge014	Ge005	Ge006	Ge007	Ge023	Ge009	Ge010
261390	Serra Talhada/PE	79.232	61.275	Administração pública direta	Sim	Não	Sim	Tx. no IPTU	Não	0	0				1.816.350
241350	Serrinha/RN	6.581	2.121	Administração pública direta	Não	Não	Não		Não	0	0	110.160	110.160	0	9.974.930
293060	Serrolândia/BA	12.344	7.279	Administração pública direta	Não	Não	Não		Não	1.000	0	608.352	608.352	0	12.014.728
280710	Simão Dias/SE	38.702	20.426	Administração pública direta	Não	Não	Não		Não	0	0	690.822	690.822	0	7.686.671
261420	Sirinhaém/PE	40.296	21.484	Administração pública direta	Sim	Não	Não		Não						
293076	Sítio do Quinto/BA	12.592	5.172	Administração pública direta	Não	Não	Não		Não			48.175	48.175	0	578.100
231290	Sobral/CE	188.233	166.310	Administração pública direta	Não	Não	Não		Não	2.252.903	2.252.903	2.252.903	321.357	1.931.546	314.546.675
251620	Sousa/PB	65.803	51.881	Autarquia	Não	Água e esgoto	Não		Não	0	0	1.332.520	1.244.320	88.200	
293080	Souto Soares/BA	15.899	6.039	Administração pública direta	Não	Não	Não		Não			431.600	431.600	0	18.125.775
261460	Tabira/PE	26.427	19.769	Administração pública direta	Não	Esgoto	Sim	Tx. no IPTU	Não	155.400	22.069	478.375	459.577	18.798	26.793.613
261470	Tacaimbó/PE	12.725	7.085	Administração pública direta	Não	Não	Não		Não						9.096.005
293130	Tapiramutá/BA	16.516	12.784	Administração pública direta	Não	Não	Não		Não	0	0	600.000	600.000	0	21.111.758
270910	Taquarana/AL	19.020	7.314	Administração pública direta	Não	Não	Não		Não	0	0	294.000	294.000	0	
261500	Taquaritinga do Norte/PE	24.903	17.961	Administração pública direta	Não	Esgoto	Sim	Tx. no IPTU	Sim	60.000	15.000	764.400	764.400	0	21.000.000
251660	Tavares/PB	14.103	6.616	Administração pública direta	Não	Não	Não		Não	0	0	339.660	339.660	0	17.600.000
241415	Tenente Laurentino Cruz/RN	5.406	1.152	Administração pública direta	Não	Não	Sim	Tx. no IPTU	Não	30.000	50.616	268.431	268.431	0	9.646.222
293150	Teofilândia/BA	21.482	6.692	Administração pública direta	Não	Água e esgoto	Sim	Tx. no IPTU	Sim	0	0	600.000	600.000	0	5.667.763
221100	Teresina/PI	814.230	767.557	Autarquia	Não	Não	Não		Não			44.523.674	1.602.573	42.921.101	1.112.953.331
261530	Timbaúba/PE	53.825	46.367	Administração pública direta	Não	Esgoto	Não		Não						51.244.082
211220	Timon/MA	155.460	135.133	Administração pública direta	Não	Não	Não		Não	0	0				192.019.293
261550	Tracunhaém/PE	13.055	10.969	Administração pública direta	Não	Não	Sim	Tx. no IPTU	Não			605.415	0	605.415	14.085.103
231350	Trairi/CE	51.422	18.784	Administração pública direta	Não	Água	Não		Não	0	0	1.158.000	305.112	852.888	42.142.000
293240	Uibaí/BA	13.625	8.311	Administração pública direta	Não	Não	Não		Não			800.000	800.000	0	
251690	Uiraúna/PB	14.584	10.349	Administração pública direta	Não	Esgoto	Não		Não	0	0	465.710	229.344	236.366	14.240.229
231375	Umirim/CE	18.802	11.091	Administração pública direta	Sim	Não	Não		Não						65.474
293250	Una/BA	24.110	15.030	Administração pública direta	Não	Não	Sim	Tx. no IPTU	Não	13.863	25.621	358.020	0	358.020	29.790.731
241460	Upanema/RN	12.992	6.298	Administração pública direta	Não	Não	Não		Não	1.026.800	0	1.026.800	700.400	326.400	12.820.000
293270	Uruçuca/BA	19.837	15.779	Empresa pública	Não	Não	Não		Não						
293280	Utinga/BA	18.173	12.810	Administração pública direta	Não	Não	Não		Não	1.000	0	95.000	15.000	80.000	20.321.317
231395	Varjota/CE	17.593	14.416	Administração pública direta	Não	Água e esgoto	Não		Não	0	0	745.110	101.970	643.140	26.684.933
251710	Várzea/PB	2.504	1.835	Administração pública direta	Não	Água	Não		Não	0	0	183.000	183.000	0	13.471.770
241470	Várzea/RN	5.236	4.321	Administração pública direta	Não	Não	Não		Não						
293317	Varzedo/BA	9.109	3.364	Administração pública direta	Não	Esgoto	Não		Não	0	0	241.140	211.140	30.000	4.500.000
241480	Vera Cruz/RN	10.719	4.695	Administração pública direta	Não	Não	Não		Não	10.871	0	327.717	321.957	5.760	16.078.668
261620	Vertentes/PE	18.222	12.941	Administração pública direta	Não	Esgoto	Sim	Tx. no IPTU	Não						882.791
231410	Viçosa do Ceará/CE	54.955	17.827	Administração pública direta	Não	Água e esgoto	Não			73.100	52.540	73.100	73.100	0	1.179.654
270940	Viçosa/AL	25.407	18.313	Administração pública direta	Não	Esgoto	Não		Não	0	0	743.580	743.580	0	
251720	Vieirópolis/PB	5.045	996	Administração pública direta	Não	Água	Não		Não	0	0	180.590	180.590	0	6.617.227
293330	Vitória da Conquista/BA	306.866	274.739	Administração pública direta	Sim	Não	Não		Não			10.496.604	4.747.413	5.749.191	257.702.996

TABELA Ge01a - INFORMAÇÕES GERAIS

ANO DE REFERÊNCIA
2010

Município		População total (IBGE)	População urbana (SNIS)	Natureza jurídica do órgão municipal responsável	Existência de algum serviço concedido	Órgão também presta serviço de água/esgoto?	Cobrança dos serviços			Receitas e despesas com serviçosde limpeza urbana					Despesa corrente da Prefeitura
							Regulares		Especiais	Receitas		Despesas, segundo o agente executor			
							Exis-tência	Forma	Exis-tência	Orçada	Arrecadada	Total	Público	Privado	
h	h	R\$/ano	R\$/ano	R\$/ano	R\$/ano	R\$/ano									
Código	Nome/UF	habitante	habitante												
Região Nordeste		Ge001	Ge002	Ge054	Ge055	Ge056	Ge012	Ge013	Ge014	Ge005	Ge006	Ge007	Ge023	Ge009	Ge010
261640	Vitória de Santo Antão/PE	129.974	113.429	Administração pública direta	Não	Não	Não		Não						87.389.714
211300	Vitorino Freire/MA	31.658	16.176	Administração pública direta	Não	Água	Não		Não	0					
221170	Wall Ferraz/PI	4.280	1.166	Administração pública direta	Não	Não	Não		Não			3.500	3.500	0	20.000
293345	Wanderley/BA	12.485	5.878	Administração pública direta	Não	Não	Não		Não	0	0	0	0	0	10.000.000
293350	Wenceslau Guimarães/BA	22.189	7.511	Administração pública direta	Não	Não	Não		Não	0	0	115.208	115.208	0	618.134

TABELA Ge01b
INFORMAÇÕES GERAIS (continuação)

TABELA Ge01b - INFORMAÇÕES GERAIS
(continuação)

ANO DE
REFERÊNCIA
2010

Município		Recursos federais recebidos para manejo de resíduos sólidos				Qtd. tot. trab. remun. de todo o manejo RSU, segundo agente executor.			Trabalhadores de frentes de trabalho temporárias									
									Exist. frentes	Frente 1			Frente 2			Frente 3		
Código	Nome/UF	Ocor- rência	Valor	Tipo	Aplicação	Total	Público	Privado			Qt. trab.	Duração	Serviço predominan- te	Qt. trab.	Duração	Serviço predom inan- te	Qt. trab.	Duração
			R\$/ano			empreg.	empreg.	empreg.	empreg.		mês	empreg.	mês	empreg.	mês	empreg.	mês	
Região Nordeste		Ge025	Ge026	Ge028	Ge029	Ge058	Ge015	Ge016	Ge053	Ge030	Ge031	Ge033	Ge034	Ge035	Ge037	Ge038	Ge040	Ge042
220005	Acauã/PI	Não				11	11	0	Sim	3	4,0	Capina	1	1,0	Pint meio-fio			
290035	Adustina/BA	Não																
260030	Agrestina/PE	Não				71	67	4	Não									
250010	Água Branca/PB	Não							Sim	12	12,0		2	12,0		3	3,0	Limp boc lobo
220020	Água Branca/PI	Não							Sim	30	2,0							
290070	Alagoinhas/BA	Não				345	4	341	Sim	70	1,0	Varrição	70	1,0	Varrição			
210020	Alcântara/MA	Não				21	21	0	Não									
230060	Altaneira/CE	Não				17	0	17	Não									
260080	Altinho/PE																	
210043	Alto Alegre do Maranhão/MA	Não							Não									
220045	Alvorada do Gurgueia/PI	Não				8	0	8	Não									
290100	Amargosa/BA	Não				113	113	0	Não									
290110	Amélia Rodrigues/BA	Não				36			Não									
290135	Andorinha/BA	Não				69	43	26	Não									
290170	Antônio Cardoso/BA	Não				32	32	0	Sim	12		Varrição	12		Varrição			
240090	Antônio Martins/RN	Não				16	16	0	Sim	20	1,0	Varrição	20	1,0	Pint meio-fio	0	0,0	
250077	Aparecida/PB	Não				32	32	0	Não									
290190	Aporá/BA								Não									
290195	Apuarema/BA	Não				19	19	0	Sim	2	2,0	Limp boc lobo	2	2,0	Capina	2	2,0	Pint meio-fio
280030	Aracaju/SE	Sim	619.654	Não oner.	Construção de um galpão de centro de tri	1.080	194	886	Não									
290205	Araças/BA	Não				72	72	0	Sim	32	1,0			1,0				
290210	Araci/BA	Não				128	58	70	Não									
260105	Araçoiaba/PE	Não				53	35	18	Não									
290220	Aramari/BA	Não				36	36	0	Não									
270030	Arapiraca/AL	Não				275	275	0	Sim	200	12,0	Capina	121	12,0	Varrição			
230140	Aratuba/CE	Não				44	43	1	Sim	10	2,0	Capina	10	2,0	Limp boc lobo	10	2,0	Outros
290230	Aratuípe/BA	Não				16	16	0	Não									
250110	Areia/PB	Não				25	25	0	Sim	15	1,0	Varrição	0	0,0		0	0,0	
250120	Areial/PB	Não				14	14	0	Sim	10	12,0	Varrição						
220105	Assunção do Piauí/PI	Não				23	3	20	Não									
230170	Aurora/CE	Não				55			Não									
210120	Bacabal/MA	Não				125	125	0	Sim	40	12,0	Capina						
210125	Bacabeira/MA	Não				20	19	1										
290265	Banzaê/BA	Não							Não									
230190	Barbalha/CE	Não				87	0	87	Não									
250170	Barra de São Miguel/PB					22	22	0										
290290	Barra do Choça/BA	Não				53	5	48	Sim									
290270	Barra/BA	Não				58	4	54	Sim	15	3,0		15	3,0		0	0,0	
290323	Barro Alto/BA	Não				8	8	0	Sim	30	5,0	Capina	50	2,0	Pint meio-fio	30	5,0	Capina

TABELA Ge01b - INFORMAÇÕES GERAIS
(continuação)ANO DE
REFERÊNCIA
2010

Município		Recursos federais recebidos para manejo de resíduos sólidos				Qtd. tot. trab. remun. de todo o manejo RSU, segundo agente executor.			Trabalhadores de frentes de trabalho temporárias									
									Exist. frentes	Frente 1			Frente 2			Frente 3		
Código	Nome/UF	Ocor- rência	Valor R\$/ano	Tipo	Aplicação	Total empreg.	Público empreg.	Privado empreg.		Qt. trab. empreg.	Duração mês	Serviço predominan- te	Qt. trab. empreg.	Duração mês	Serviço predominan- te	Qt. trab. empreg.	Duração mês	Serviço predominan- te
									Ge025									
Região Nordeste		Ge025	Ge026	Ge028	Ge029	Ge058	Ge015	Ge016	Ge053	Ge030	Ge031	Ge033	Ge034	Ge035	Ge037	Ge038	Ge040	Ge042
290327	Barrocas/BA	Não				34	34	0	Sim	15		Varrição	15		Varrição			
230205	Barroquinha/CE	Não				33	0	33	Sim	30	2,0							
230220	Beberibe/CE	Não				119	4	115	Não									
220155	Bela Vista do Piauí/PI	Não							Sim	2	6,0	Coleta RDO	3	6,0	Varrição	3	6,0	Capina
260170	Belo Jardim/PE	Não				168	132	36	Não									
250205	Bernardino Batista/PB	Não				12	1	11	Não									
260180	Betânia/PE	Não				16	16	0	Não									
220177	Boa Hora/PI	Não							Sim	23	12,0	Coleta RDO						
230240	Boa Viagem/CE	Não				195	195	0	Não									
290395	Bom Jesus da Serra/BA	Não							Sim	20	3,0	Outros	20	3,0	Outros	20	3,0	Outros
240170	Bom Jesus/RN	Não				14	0	14	Não									
250230	Bom Sucesso/PB	Não				19	19	0	Não									
290400	Boninal/BA	Não				68	22	46	Sim	70	2,0	Capina						
250240	Bonito de Santa Fé/PB	Sim	499.000	Oneroso	Recur federal é desti para RSU depos. R\$	21	21	0	Não									
230250	Brejo Santo/CE	Não				314	314	0	Não									
290450	Brotas de Macaúbas/BA	Não				24	24	0	Sim	4	2,0	Capina	4	2,0	Outros	3	2,0	Limp. lt. vago
290460	Brumado/BA	Não				147	0	147	Não									
210230	Buriti Bravo/MA	Não				25	25	0	Não									
250310	Cabaceiras/PB	Não				14	12	2	Não									
220205	Cabeceiras do Piauí/PI	Sim	100.000	Não oner.	Esta sendo realizado a Melhoria do Aterro													
250320	Cabedelo/PB	Não				209	0	209	Não									
260290	Cabo de Santo Agostinho/PE	Não				611	131	480	Não									
260300	Cabrobó/PE	Não				76	76	0	Sim	8	2,0		12	2,0				
290515	Caetanós/BA	Não				22	0	22	Não									
240200	Caicó/RN	Não				175	175	0	Sim	30	1,0	Varrição	30	1,0	Varrição			
290540	Cairu/BA	Não				114	16	98	Não									
220207	Cajazeiras do Piauí/PI	Não				10	10	0	Sim	5	6,0	Varrição	0	0,0		0	0,0	
290570	Camaçari/BA	Não				747	166	581	Não									
260350	Camocim de São Félix/PE	Não				32	24	8	Não									
230260	Camocim/CE	Não																
250400	Campina Grande/PB	Não				612			Não									
220210	Campinas do Piauí/PI	Não				12	12	0	Não									
270140	Campo Alegre/AL	Não				95	95	0	Não									
290600	Campo Formoso/BA	Não				108			Não									
220220	Campo Maior/PI	Não				100	100	0	Sim	30	1,0	Outros						
230270	Campos Sales/CE																	
260360	Camutanga/PE																	
290660	Candiba/BA	Não				72	72	0	Sim	20	2,0	Capina	15	1,0	Pint meio-fio			
240220	Canguaretama/RN	Não				55	55	0	Não									

TABELA Ge01b - INFORMAÇÕES GERAIS
(continuação)

ANO DE REFERÊNCIA
2010

Município		Recursos federais recebidos para manejo de resíduos sólidos				Qtd. tot. trab. remun. de todo o manejo RSU, segundo agente executor.			Trabalhadores de frentes de trabalho temporárias									
									Exist. frentes	Frente 1			Frente 2			Frente 3		
Código	Nome/UF	Ocor- rência	Valor	Tipo	Aplicação	Total	Público	Privado		Qt. trab.	Duração	Serviço predominan- te	Qt. trab.	Duração	Serviço predominan- te	Qt. trab.	Duração	Serviço predominan- te
			R\$/ano			empreg.	empreg.	empreg.	empreg.	mês	empreg.	mês	empreg.	mês	empreg.	mês		
Região Nordeste		Ge025	Ge026	Ge028	Ge029	Ge058	Ge015	Ge016	Ge053	Ge030	Ge031	Ge033	Ge034	Ge035	Ge037	Ge038	Ge040	Ge042
280120	Canindé de São Francisco/SE	Não							Sim	340	12,0	Varrição						
220230	Canto do Buriti/PI	Não				51	51	0	Sim	20	2,0	Capina						
290685	Capela do Alto Alegre/BA	Não				22			Não									
270170	Capela/AL	Não				34	34	0	Não									
290690	Caravelas/BA	Não				87	64	23	Sim	10	3,0	Capina						
290700	Cardeal da Silva/BA	Não							Sim		7,0	Outros						
290710	Carinhanha/BA	Não				57	1	56	Não									
230320	Caririaçu/CE	Não				59	37	22	Não									
230330	Cariús/CE	Não				50	26	24	Não									
260390	Carnaíba/PE	Não				65			Não									
240240	Carnaúba dos Dantas/RN					17	17	0	Não									
250410	Carrapateira/PB	Sim	400.000	Não oner.	SISTEMA DE RESÍDUOS SÓLIDOS (AT	18	18	0	Não									
290730	Castro Alves/BA	Não							Não									
290750	Catu/BA	Não				100	0	100	Não									
230370	Caucaia/CE	Não				103	0	103	Não									
210300	Caxias/MA	Não				392			Não									
220265	Caxingó/PI																	
240270	Cerro Corá/RN					25	25	0	Sim	22	5,0	Capina						
230395	Chorozinho/CE	Não				43	21	22	Sim	8	3,0		0	0,0		0	0,0	
290770	Chorrochó/BA	Não				30	4	26	Não									
290790	Cipó/BA	Não				62	1	61	Não									
210330	Codó/MA	Não				239	60	179	Sim	60	9,0	Capina						
210350	Colinas/MA	Não				46	46	0	Não									
290820	Conceição da Feira/BA					31	25	6	Não									
250460	Conde/PB	Não				80	40	40	Não									
250470	Congo/PB	Não				20	20	0	Sim	3	4,0	Capina	3	4,0		4	4,0	
290910	Coribe/BA	Não				88	29	59	Não									
290920	Coronel João Sá/BA	Não				40	40	0	Não									
220290	Corrente/PI	Não				66	66	0	Sim	10	3,0	Pint meio-fio	10	4,0	Limp. lt. vago			
290930	Correntina/BA	Não				115	115	0	Sim	10	1,0		10	1,0		10	2,0	
270230	Coruripe/AL	Não				252	252	0	Não									
290940	Cotegipe/BA	Não				13	13	0	Sim	20	8,0							
290950	Cravolândia/BA	Não				46			Sim	12	3,0	Capina						
230423	Croatá/CE	Não				83	1	82	Sim	4	6,0	Capina						
230425	Cruz/CE	Não				40	0	40	Não									
240300	Cruzeta/RN	Não				18	18	0	Não									
290990	Curaçá/BA	Não				53	53	0	Não									
240310	Currais Novos/RN	Não				58	3	55	Sim	10	5,0	Pint meio-fio	0	0,0	Limp boc lobo	0	0,0	Outros
291005	Dias d'Ávila/BA	Não				141	141	0	Não									

TABELA Ge01b - INFORMAÇÕES GERAIS
(continuação)ANO DE
REFERÊNCIA
2010

Município		Recursos federais recebidos para manejo de resíduos sólidos				Qtd. tot. trab. remun. de todo o manejo RSU, segundo agente executor.			Trabalhadores de frentes de trabalho temporárias									
									Exist. frentes	Frente 1			Frente 2			Frente 3		
Código	Nome/UF	Ocor- rência	Valor R\$/ano	Tipo	Aplicação	Total empreg.	Público empreg.	Privado empreg.			Qt. trab.	Duração	Serviço predominan- te	Qt. trab.	Duração	Serviço predominan- te	Qt. trab.	Duração
									empreg.		mês	empreg.		mês	empreg.		mês	
Região Nordeste		Ge025	Ge026	Ge028	Ge029	Ge058	Ge015	Ge016	Ge053	Ge030	Ge031	Ge033	Ge034	Ge035	Ge037	Ge038	Ge040	Ge042
260515	Dormentes/PE	Não				27	27	0	Sim	10	2,0	Capina	0	0,0		0	0,0	
210390	Duque Bacelar/MA	Não				21	21	0	Não									
291050	Entre Rios/BA	Não				130	0	130	Sim									
280210	Estância/SE	Não				105			Não									
291072	Eunápolis/BA	Não				235	4	231	Sim	0	0,0							
230430	Farias Brito/CE	Não				44	0	44	Não									
291077	Feira da Mata/BA	Não				34	34	0	Não									
291080	Feira de Santana/BA	Não				477	0	477	Não									
260550	Ferreiros/PE	Não																
220380	Flores do Piauí/PI	Não							Não									
291100	Floresta Azul/BA	Não				34	33	1	Não									
260570	Floresta/PE	Não				36	0	36	Sim	30	3,0	Capina						
220390	Floriano/PI	Não				97	97	0	Sim	45	3,0		40	3,0		40	3,0	
230435	Forquilha/CE	Não				27	0	27	Sim	10	4,0		0	0,0		0	0,0	
230440	Fortaleza/CE	Não				3.440	749	2.691	Não									
220415	Francisco Macedo/PI	Não				16	16	0	Sim	20	1,0	Capina	20	1,0	Capina	0	0,0	
240400	Frutuoso Gomes/RN	Não				23	23	0	Não									
230460	General Sampaio/CE	Não				32	32	0	Sim	10	10,0	Pint meio-fio						
291130	Gentio do Ouro/BA	Não				42	42	0	Sim	20	1,0	Capina	20	1,0	Capina	0	0,0	
291150	Gongogi/BA	Não				29	29	0	Não									
230490	Groairas/CE	Não				23	5	18	Não									
291165	Guajeru/BA	Não				14	14	0	Sim	3	3,0	Capina	0	0,0		0	0,0	
291170	Guanambi/BA	Não							Não									
210500	Humberto de Campos/MA	Não				38	38	0	Não									
291240	Ibipeba/BA	Não				56	56	0	Sim	4	1,0	Coleta RDO	4	1,0	Coleta RDO	4	1,0	Varrição
291330	Ichu/BA	Não				44	44	0	Não									
230540	Icó/CE	Não				61	1	60	Não									
270310	Igaci/AL	Não				79	75	4	Sim	30	2,0	Outros						
291350	Iguai/BA	Não				78	78	0	Sim	38	3,0	Capina						
291360	Ilhéus/BA	Não				416	353	63	Sim	50	3,0	Capina	0	0,0	Limp boc lobo	0	0,0	
210530	Imperatriz/MA	Não				217	26	191	Não									
230560	Independência/CE	Não				13	13	0	Sim			Pint meio-fio			Capina			
260710	Ingazeira/PE	Não				23	23	0	Não									
291370	Inhambupe/BA	Não				82	69	13	Não									
230570	Ipaumirim/CE	Não				52	0	52	Não									
291400	Ipirá/BA	Não				71	0	71	Sim	10	1,0	Capina	10	1,0	Pint meio-fio	10	1,0	Varrição
240480	Ipueira/RN	Não				25	25	0	Sim	20	1,0	Capina						
291440	Iraquara/BA	Não				61	61	0	Não									
291450	Irará/BA	Não				76	76	0	Sim	15		Varrição	15		Varrição			

TABELA Ge01b - INFORMAÇÕES GERAIS
(continuação)

ANO DE
REFERÊNCIA
2010

Município		Recursos federais recebidos para manejo de resíduos sólidos				Qtd. tot. trab. remun. de todo o manejo RSU, segundo agente executor.			Trabalhadores de frentes de trabalho temporárias									
									Exist. frentes	Frente 1			Frente 2			Frente 3		
Código	Nome/UF	Ocor- rência	Valor	Tipo	Aplicação	Total	Público	Privado		Qt. trab.	Duração	Serviço predominan- te	Qt. trab.	Duração	Serviço predominan- te	Qt. trab.	Duração	Serviço predominan- te
			R\$/ano			empreg.	empreg.	empreg.	empreg.		mês		empreg.	mês		empreg.	mês	
Região Nordeste		Ge025	Ge026	Ge028	Ge029	Ge058	Ge015	Ge016	Ge053	Ge030	Ge031	Ge033	Ge034	Ge035	Ge037	Ge038	Ge040	Ge042
230610	Irauçuba/CE	Não				43	0	43	Sim	10	1,0	Capina						
291460	Irecê/BA	Não				91	11	80	Sim	8	1,0	Capina	11	2,0		0	0,0	
280290	Itabaiana/SE	Não				195	118	77	Não									
280310	Itabi/SE	Não				30	30	0	Não									
291480	Itabuna/BA	Não				191	109	82	Não									
291490	Itacaré/BA	Não				49	0	49	Não									
230620	Itaíçaba/CE	Não				13	5	8	Não									
240485	Itajá/RN	Sim	406.000	Não oner.	AQUISIÇÃO DE DOIS VEICULOS PARA	33	33	0	Não									
291550	Itajuípe/BA	Não				89	35	54	Não									
291680	Itarantim/BA	Não				33			Não									
210542	Itinga do Maranhão/MA	Não				21	21	0	Não									
291690	Itiruçu/BA	Não				14	14	0	Não									
291733	Iuiú/BA	Não				75	75	0	Sim	20	1,0							
260790	Jaboatão dos Guararapes/PE	Não				1.016	21	995	Não									
291750	Jacobina/BA	Não				192	23	169	Não									
291760	Jaguaquara/BA	Não						0	Não									
230690	Jaguaribe/CE	Não				111	48	63	Sim	10	1,0	Varrição	12	1,0	Capina	14	1,0	Pint meio-fio
291790	Jandaira/BA	Não				90	90	0	Não									
230720	Jati/CE	Não				13	13	0	Não									
260805	Jatobá/PE	Não				22	0	22	Não									
291800	Jequié/BA	Não				144	0	144	Não									
230725	Jijoca de Jericoacoara/CE	Não				66	63	3	Não									
250750	João Pessoa/PB	Não				1.421	574	847	Sim	60	6,0	Capina	24	6,0	Pint meio-fio	60	6,0	Varrição
230730	Juazeiro do Norte/CE	Não				191	191	0	Sim	300	6,0	Coleta RDO	0	0,0		0	0,0	
291840	Juazeiro/BA	Não				206	40	166	Não									
291845	Jucuruçu/BA	Não				0	0	0	Não									
240610	Jucurutu/RN	Não				63	53	10	Não									
220552	Júlio Borges/PI	Não																
291855	Jussari/BA	Não				27	27	0	Não									
291860	Jussiape/BA	Não				46	46	0	Não									
291870	Lafaiete Coutinho/BA	Não				25	25	0	Não									
280350	Lagarto/SE					152	17	135	Não									
240620	Lagoa d'Anta/RN	Não				39	39	0	Não									
210592	Lagoa do Mato/MA	Não				17	17	0	Não									
260860	Lagoa do Ouro/PE								Não									
260875	Lagoa Grande/PE	Não				40	40	0	Não									
250830	Lagoa Seca/PB	Não				39	28	11	Não									
291880	Laje/BA	Não				57	57	0	Não									
291900	Lajedinho/BA	Não				9	9	0	Não									

TABELA Ge01b - INFORMAÇÕES GERAIS
(continuação)ANO DE
REFERÊNCIA
2010

Município		Recursos federais recebidos para manejo de resíduos sólidos				Qtd. tot. trab. remun. de todo o manejo RSU, segundo agente executor.			Trabalhadores de frentes de trabalho temporárias									
									Exist. frentes	Frente 1			Frente 2			Frente 3		
Código	Nome/UF	Ocor- rência	Valor R\$/ano	Tipo	Aplicação	Total	Público	Privado		Ge053	Qt. trab.	Duração	Serviço predominan- te	Qt. trab.	Duração	Serviço predominan- te	Qt. trab.	Duração
						empreg.	empreg.	empreg.	Ge030		Ge031	Ge033	Ge034	Ge035	Ge037	Ge038	Ge040	Ge042
Região Nordeste		Ge025	Ge026	Ge028	Ge029	Ge058	Ge015	Ge016	Ge053	Ge030	Ge031	Ge033	Ge034	Ge035	Ge037	Ge038	Ge040	Ge042
291905 Lajedo do Tabocal/BA		Não				36	14	22	Não									
260880 Lajedo/PE		Sim		Não oner.														
250840 Lastro/PB		Não							Sim	10	4,0	Capina	10	4,0	Pint meio-fio	10	4,0	Limp. lt. vago
291920 Lauro de Freitas/BA		Sim	312.282	Não oner.	Galpão de Reciclagem para Catadores	589	360	229	Não									
291930 Lençóis/BA						87			Não									
230760 Limoeiro do Norte/CE		Não				42	13	29	Não									
291950 Livramento de Nossa Senhora/BA		Não				98	98	0	Sim	16	12,0		11	11,0		15	12,0	Outros
250850 Livramento/PB		Não				46	46	0	Não									
291955 Luis Eduardo Magalhães/BA						77	34	43	Não									
280370 Macambira/SE		Não				15	15	0	Não									
270430 Maceió/AL		Sim	7.333	Não oner.	Construção de galpão de triagem de resid	1.479	393	1.086	Não									
291992 Madre de Deus/BA		Não				95	3	92	Não									
250870 Mãe d'Água/PB		Não				16	16	0	Sim	4	1,0	Outros	10	2,0	Capina	5	4,0	Pint meio-fio
291995 Maetinga/BA		Não				26	26	0	Não									
292000 Maiquinique/BA		Não				42	42	0	Não									
292010 Mairi/BA						109	4	105	Sim	5	2,0	Pint meio-fio	5	2,0	Capina			
292030 Malhada de Pedras/BA		Não				33	33	0	Não									
280390 Malhador/SE		Não				40	40	0	Não									
220590 Manoel Emídio/PI		Não							Sim	18	12,0							
292040 Manoel Vitorino/BA		Não				50	28	22	Sim	12	3,0							
230765 Maracanau/CE		Não				255	19	236	Sim	75	1,0		64	1,0		28	1,0	
292060 Maragogipe/BA		Não				177	108	69	Não									
230770 Maranguape/CE		Não				103	73	30	Sim	50	6,0		0	0,0		0	0,0	
270460 Maravilha/AL		Não				35	29	6	Sim	16	12,0	Capina						
292080 Marcionílio Souza/BA		Não				25	25	0	Não									
240740 Martins/RN		Não				21	21	0	Não									
292090 Mascote/BA		Não				35	25	10	Não									
250920 Massaranduba/PB		Não				25	25	0	Não									
292100 Mata de São João/BA		Não				135			Não									
210663 Matões do Norte/MA		Não				37	0	37	Sim	8	1,0	Limp. lt. vago	15	2,0	Limp. lt. vago	4	1,0	Limp boc lobo
230820 Meruoca/CE		Não				7	0	7	Não									
260930 Mirandiba/PE		Não					66		Sim	66	12,0	Varrição						
292145 Mirante/BA		Não				14	14	0	Sim	30	2,0	Capina	30	2,0	Pint meio-fio	2	5,0	Outros
250960 Monte Horebe/PB																		
250970 Monteiro/PB		Não				123	123	0	Não									
230870 Morada Nova/CE		Não				57	45	12	Sim	11	12,0		13	12,0				
260940 Moreno/PE						241			Não									
220667 Morro do Chapéu do Piauí/PI		Não				5	5	0	Não									
240800 Mossoró/RN		Não				405	156	249	Não									

TABELA Ge01b - INFORMAÇÕES GERAIS
(continuação)

ANO DE
REFERÊNCIA
2010

Município		Recursos federais recebidos para manejo de resíduos sólidos				Qtd. tot. trab. remun. de todo o manejo RSU, segundo agente executor.			Trabalhadores de frentes de trabalho temporárias									
									Exist. frentes	Frente 1			Frente 2			Frente 3		
										Qt. trab.	Duração	Serviço predominan- te	Qt. trab.	Duração	Serviço predominan- te	Qt. trab.	Duração	Serviço predominan- te
Código	Nome/UF	Ocor- rência	Valor R\$/ano	Tipo	Aplicação	Total empreg.	Público empreg.	Privado empreg.		empreg.	mês		empreg.	mês		empreg.	mês	
Região Nordeste		Ge025	Ge026	Ge028	Ge029	Ge058	Ge015	Ge016	Ge053	Ge030	Ge031	Ge033	Ge034	Ge035	Ge037	Ge038	Ge040	Ge042
292190	Mucugê/BA	Não						0	Não									
292210	Mundo Novo/BA	Não				79	0	79	Sim	5	1,0		5	1,0		5	1,0	
292220	Muniz Ferreira/BA	Não				27	7	20	Não									
240810	Natal/RN	Não				2.172	1.490	682	Não									
260950	Nazaré da Mata/PE	Não				27	27	0	Não									
251000	Nazarezinho/PB	Não				27			Sim	12	6,0	Capina						
240820	Nisia Floresta/RN	Não				69	69	0	Sim	24	3,0	Coleta RDO						
292265	Nordestina/BA	Não				20	20	0	Não									
280480	Nossa Senhora do Socorro/SE	Não				182	0	182	Não									
210725	Nova Colinas/MA	Não							Sim	3			3			3		
240830	Nova Cruz/RN	Não				85	85	0	Sim	20	2,0	Capina	0	0,0		0	0,0	
230920	Nova Olinda/CE	Não				98	79	19	Não									
251030	Nova Palmeira/PB	Não				25	25	0	Sim	5	2,0							
292285	Nova Redenção/BA	Não				70	70	0	Não									
230945	Ocara/CE	Não				40	40	0	Não									
260960	Olinda/PE	Não				405	80	325	Não									
292320	Oliveira dos Brejinhos/BA	Não				61	28	33	Não									
270610	Ouro Branco/AL	Não				31	31	0	Sim	4	8,0	Capina	0	0,0		0	0,0	
240850	Ouro Branco/RN	Não				13	13	0	Não									
230970	Pacatuba/CE	Não					135		Não									
280490	Pacatuba/SE	Não							Não									
231000	Palhano/CE	Não				36	7	29	Sim	20	1,0	Capina	20	1,0	Capina	20	1,0	Capina
231030	Parambu/CE	Não				84	80	4	Não									
220770	Parnaíba/PI	Não				119	0	119	Não									
240325	Parnamirim/RN	Não				136	22	114	Não									
251080	Patos/PB	Não				83	10	73	Não									
261060	Paudalho/PE	Não				67	67	0	Não									
292400	Paulo Afonso/BA	Não							Não									
210810	Paulo Ramos/MA	Não				44	0	44	Não									
292405	Pé de Serra/BA	Não				70	70	0	Não									
251110	Pedra Lavrada/PB	Não				8	8	0	Não									
280500	Pedra Mole/SE	Não				12	12	0	Não									
251120	Pedras de Fogo/PB	Não				44	44	0	Sim	8	3,0							
270670	Penedo/AL	Não				111	79	32	Não									
261090	Pesqueira/PE	Não				57	38	19	Sim	20	1,0		20	1,0				
220800	Picos/PI	Não				143	143	0	Não									
251140	Picuí/PB	Não				36	21	15	Não									
251160	Pilões/PB	Não				15	15	0	Não	0	0,0	Outros						
292450	Pindai/BA	Não				51	51	0	Não									

TABELA Ge01b - INFORMAÇÕES GERAIS
(continuação)ANO DE
REFERÊNCIA
2010

Município		Recursos federais recebidos para manejo de resíduos sólidos				Qtd. tot. trab. remun. de todo o manejo RSU, segundo agente executor.			Trabalhadores de frentes de trabalho temporárias									
									Exist. frentes	Frente 1			Frente 2			Frente 3		
Código	Nome/UF	Ocor- rência	Valor	Tipo	Aplicação	Total	Público	Privado			Qt. trab.	Duração	Serviço predominan- te	Qt. trab.	Duração	Serviço predominan- te	Qt. trab.	Duração
			R\$/ano						empreg.		empreg.	empreg.		empreg.	mês		empreg.	mês
Região Nordeste		Ge025	Ge026	Ge028	Ge029	Ge058	Ge015	Ge016	Ge053	Ge030	Ge031	Ge033	Ge034	Ge035	Ge037	Ge038	Ge040	Ge042
270700 Pindoba/AL		Não				24	24	0	Sim	6	1,0		0	0,0		0	0,0	
231085 Pindoretama/CE		Não				65	13	52	Não									
210860 Pinheiro/MA		Não				68	68	0	Não									
210870 Pio XII/MA		Não				130	60	70	Não									
231090 Piquet Carneiro/CE		Não				29	4	25	Não									
280530 Pirambu/SE		Não				56	56	0	Não									
251200 Pocinhos/PB		Não				29	29	0	Não									
251203 Poço Dantas/PB		Não				13	13	0	Não									
251207 Poço de José de Moura/PB						18	18	0	Não									
280540 Poço Redondo/SE		Não							Sim	10	2,0							
280550 Poço Verde/SE		Não				97	69	28	Não									
292520 Pojuca/BA		Não				226	106	120	Não									
251210 Pombal/PB		Não				49	29	20	Sim	9	6,0	Capina						
241020 Portalegre/RN		Não				36	24	12	Sim	3	0,0	Capina	0			0		
280560 Porto da Folha/SE		Não				134	79	55	Sim	20	1,0	Varrição	18	12,0	Capina			
241025 Porto do Mangue/RN		Não				25	0	25	Não									
292560 Presidente Dutra/BA		Não				64	64	0	Não									
292570 Presidente Jânio Quadros/BA		Não				28	28	0	Não									
241030 Presidente Juscelino/RN		Não				25	25	0	Não									
261140 Primavera/PE		Não				44	44	0	Não									
280570 Propriá/SE		Não				59	59	0	Não									
292590 Quijingue/BA		Não				89	87	2	Não									
251260 Quixabá/PB		Não				9	9	0	Não									
261153 Quixaba/PE		Não				18	17	1	Sim	5	4,0	Capina	3	1,0	Pint meio-fio	6	2,0	Limp. lt. vago
292593 Quixabeira/BA		Não				49	49	0	Não									
231135 Quixelô/CE		Não				54	54	0	Não									
292595 Rafael Jambeiro/BA		Não				35	24	11	Não									
261160 Recife/PE		Não				3.277	607	2.670	Não									
261170 Riacho das Almas/PE		Não				37			Não									
292690 Rio do Pires/BA						74	74	0	Sim	10	2,0	Outros						
261190 Rio Formoso/PE		Não							Sim	6	6,0	Varrição						
270770 Rio Largo/AL		Não					246		Sim		12,0	Capina						
292700 Rio Real/BA		Não				99	93	6	Sim	9	3,0	Capina	0	0,0		0	0,0	
241100 Rodolfo Fernandes/RN		Não				21	0	21	Não									
231180 Russas/CE		Não				268	248	20	Não									
251300 Salgadinho/PB		Não				16	16	0	Não									
292740 Salvador/BA		Não				4.052	835	3.217	Não									
292750 Santa Bárbara/BA		Não				87	87	0	Sim	25	3,0	Capina						
292760 Santa Brigida/BA																		

TABELA Ge01b - INFORMAÇÕES GERAIS
(continuação)

ANO DE
REFERÊNCIA
2010

Município		Recursos federais recebidos para manejo de resíduos sólidos				Qtd. tot. trab. remun. de todo o manejo RSU, segundo agente executor.			Trabalhadores de frentes de trabalho temporárias									
									Exist. frentes	Frente 1			Frente 2			Frente 3		
										Qt. trab.	Duração	Serviço predominan- te	Qt. trab.	Duração	Serviço predominan- te	Qt. trab.	Duração	Serviço predominan- te
Código	Nome/UF	Ocor- rência	Valor R\$/ano	Tipo	Aplicação	Total empreg.	Público empreg.	Privado empreg.		Ge030	Ge031	Ge033	Ge034	Ge035	Ge037	Ge038	Ge040	Ge042
Região Nordeste		Ge025	Ge026	Ge028	Ge029	Ge058	Ge015	Ge016	Ge053									
292780	Santa Cruz da Vitória/BA	Não				28	21	7	Não									
292790	Santa Inês/BA	Sim	109.792	Não oner.	Aquisição de veículo e equipamentos cole	87	87	0	Sim	15	10,0	Capina	10	10,0	Pint meio-fio	10	10,0	Limp boc lobo
251340	Santa Luzia/PB	Não				20	10	10	Sim	10	6,0		10	6,0				
292810	Santa Maria da Vitória/BA	Não				189	189	0	Não									
261270	Santa Maria do Cambucá/PE	Não				18	1	17	Não									
292840	Santa Rita de Cássia/BA	Não				87	87	0	Não									
231210	Santana do Cariri/CE	Não				35	30	5	Não									
270800	Santana do Ipanema/AL	Não				90			Não									
241142	Santana do Seridó/RN	Não				11	11	0	Sim	5	2,0	Capina	0	0,0		0	0,0	
251360	Santana dos Garrotes/PB	Não				20	16	4	Não									
251365	Santarém/PB	Não				12	12	0	Sim	20	3,0	Outros	18	2,0		20	3,0	Limp. lt. vago
292870	Santo Antônio de Jesus/BA	Não				154	14	140	Sim	7	1,0	Capina	7	2,0	Limp boc lobo	8	3,0	Pint meio-fio
292880	Santo Estêvão/BA	Não				83	83	0	Sim									
292890	São Desidério/BA	Não				20	20	0	Não									
220960	São Félix do Piauí/PI	Não				14	14	0	Sim	8	6,0	Varrição	0			0		
220965	São Francisco de Assis do Piauí/PI	Não							Sim	25	12,0	Varrição	4	12,0	Coleta RDO	15	12,0	Capina
251398	São Francisco/PB	Não					17		Não									
241200	São Gonçalo do Amarante/RN	Não				124	0	124	Não									
292930	São Gonçalo dos Campos/BA	Não				83	83	0	Não									
220985	São João da Canabrava/PI	Não				7	7	0	Não									
211107	São João do Soter/MA	Não				32	32	0	Não									
241220	São José de Mipibu/RN	Não							Não									
221005	São José do Divino/PI	Não				3			Sim	10	1,0	Capina	10	1,0	Capina	10	1,0	Capina
221020	São José do Piauí/PI	Não				24	0	24	Não									
251445	São José dos Ramos/PB	Não				17	17	0	Não									
261370	São Lourenço da Mata/PE	Não				93			Não									
211130	São Luís/MA	Não				1.303	60	1.243	Não									
251490	São Mamede/PB	Não				43	43	0	Sim	4	3,0	Pint meio-fio	8	3,0	Limp. lt. vago	3	3,0	Limp boc lobo
292940	São Miguel das Matas/BA	Não				18	18	0	Não									
251500	São Miguel de Taipu/PB	Não				17	17	0	Não									
280700	São Miguel do Aleixo/SE	Não				13	5	8	Não									
270860	São Miguel dos Campos/AL	Não				259	259	0	Não									
241270	São Pedro/RN	Não																
211160	São Raimundo das Mangabeiras/MA	Não				70	0	70	Não									
251510	São Sebastião de Lagoa de Roça/PB	Não				13	13	0	Não									
270890	Satuba/AL					48	48	0	Sim	3	12,0	Capina	6	12,0	Coleta RDO	3	12,0	Limp boc lobo
211172	Satubinha/MA	Não				14	14	0	Não									
241340	Serra Negra do Norte/RN	Não							Não									
293040	Serra Preta/BA	Não				80			Não									

TABELA Ge01b - INFORMAÇÕES GERAIS
(continuação)ANO DE
REFERÊNCIA
2010

Município		Recursos federais recebidos para manejo de resíduos sólidos				Qtd. tot. trab. remun. de todo o manejo RSU, segundo agente executor.			Trabalhadores de frentes de trabalho temporárias									
									Exist. frentes	Frente 1			Frente 2			Frente 3		
Código	Nome/UF	Ocor- rência	Valor R\$/ano	Tipo	Aplicação	Total empreg.	Público empreg.	Privado empreg.			Qt. trab.	Duração	Serviço predominan- te	Qt. trab.	Duração	Serviço predominan- te	Qt. trab.	Duração
									empreg.		mês	empreg.		mês	empreg.		mês	
		Ge025	Ge026	Ge028	Ge029	Ge058	Ge015	Ge016	Ge053	Ge030	Ge031	Ge033	Ge034	Ge035	Ge037	Ge038	Ge040	Ge042
Região Nordeste																		
261390	Serra Talhada/PE	Não				68			Não									
241350	Serrinha/RN	Não				12	12	0	Não									
293060	Serrolândia/BA	Não				61	61	0	Não									
280710	Simão Dias/SE	Não				66	66	0	Não									
261420	Sirinhaém/PE																	
293076	Sítio do Quinto/BA	Não				67	67	0	Não									
231290	Sobral/CE	Não				289	29	260	Sim	15	3,0	Outros						
251620	Sousa/PB	Não				68	61	7	Sim	10	1,0	Varrição	20	1,0	Varrição			
293080	Souto Soares/BA	Não				42	42	0	Sim	15	1,0							
261460	Tabira/PE	Não				79	79	0	Não									
261470	Tacaimbó/PE	Não				22			Não									
293130	Tapiramutá/BA	Não				72	72	0	Sim	8	4,0	Pint meio-fio	2		Outros			
270910	Taquarana/AL	Não				32	32	0	Não									
261500	Taquaritinga do Norte/PE	Não				64	64	0	Não									
251660	Tavares/PB	Não				37	37	0	Sim	10	1,0							
241415	Tenente Laurentino Cruz/RN	Não				17	17	0	Sim	5	3,0	Limp. lt. vago						
293150	Teofilândia/BA	Não				76	76	0	Sim	15		Varrição	15		Varrição			
221100	Teresina/PI	Não				1.397	60	1.337	Não									
261530	Timbaúba/PE	Não				148	138	10	Não									
211220	Timon/MA	Não				148			Não									
261550	Tracunhaém/PE	Não				30	0	30	Não									
231350	Trairi/CE	Não				126	83	43	Não									
293240	Uibaí/BA	Não				56	56	0	Sim	20	1,0		20	1,0				
251690	Uiraúna/PB	Não				26	13	13	Não									
231375	Umirim/CE	Não				15	0	15	Não									
293250	Una/BA	Não				39	0	39	Não									
241460	Upanema/RN	Não				33	27	6	Sim	7	10,0	Varrição	10	5,0	Capina	4	7,0	Pint meio-fio
293270	Uruçuca/BA	Não				160	160	0	Não									
293280	Utinga/BA	Não				82	16	66	Não									
231395	Varjota/CE	Não				49	11	38	Sim	10	5,0	Capina						
251710	Várzea/PB	Não				20	20	0	Sim	2	2,0							
241470	Várzea/RN	Não				18	18	0										
293317	Varzedo/BA	Não				15	15	0	Não									
241480	Vera Cruz/RN	Não				29	29	0	Não									
261620	Vertentes/PE	Não				34	13	21	Não									
231410	Viçosa do Ceará/CE	Não				43	43	0	Não									
270940	Viçosa/AL	Não				81	81	0	Sim	4	12,0	Capina	4	12,0	Limp boc lobo			
251720	Vieirópolis/PB	Não				14	14	0	Sim	7	3,0	Capina						
293330	Vitória da Conquista/BA	Não				350	237	113	Sim	100	3,0	Capina	0	0,0		0	0,0	

TABELA Ge01b - INFORMAÇÕES GERAIS
(continuação)

ANO DE
REFERÊNCIA
2010

Município		Recursos federais recebidos para manejo de resíduos sólidos				Qtd. tot. trab. remun. de todo o manejo RSU, segundo agente executor.			Trabalhadores de frentes de trabalho temporárias											
									Exist. frentes	Frente 1			Frente 2			Frente 3				
Código	Nome/UF	Ocor- rência	Valor R\$/ano	Tipo	Aplicação	Total	Público	Privado		Qt. trab.	Duração	Serviço predominan- te	Qt. trab.	Duração	Serviço predominan- te	Qt. trab.	Duração	Serviço predominan- te		
						empreg.	empreg.	empreg.		empreg.	mês		empreg.	mês		empreg.	mês			
Região Nordeste			Ge025	Ge026	Ge028	Ge029	Ge058	Ge015	Ge016	Ge053	Ge030	Ge031	Ge033	Ge034	Ge035	Ge037	Ge038	Ge040	Ge042	
261640	Vitória de Santo Antão/PE	Não				173	0	173	Não											
211300	Vitorino Freire/MA	Não				67														
221170	Wall Ferraz/PI	Não				Não														
293345	Wanderley/BA	Não				52	47	5	Sim	47	1,0	Capina	0	0,0	0					0,0
293350	Wenceslau Guimarães/BA	Não				71	71	0	Não											

TABELA Ge02

INFORMAÇÕES SOBRE DESPESAS, SEGUNDO O TIPO DE SERVIÇO REALIZADO

TABELA Ge02 - INFORMAÇÕES SOBRE DESPESAS, SEGUNDO O TIPO DE SERVIÇO REALIZADO

ANO DE
REFERÊNCIA
2010

Município		Despesas com manejo de resíduos sólidos, segundo tipo de serviço realizado										
		Coleta de RS domiciliares e públicos			Coleta de RS serviços de saúde			Varrição de logradouros públicos			Demais serviços, inclusive admin. e com	
		Total	Público	Privado	Total	Público	Privado	Total	Público	Privado	Total	Público
Código	Nome/UF	R\$/ano	R\$/ano	R\$/ano	R\$/ano	R\$/ano	R\$/ano	R\$/ano	R\$/ano	R\$/ano	R\$/ano	R\$/ano
Região Nordeste		Co009	Co132	Co011	Rs035	Rs032	Rs033	Va017	Va037	Va019	Ge046	Ge043
220005	Acauã/PI	66.932	66.932	0	0	0	0	44.034	44.034	0	38.900	38.900
290035	Adustina/BA											
260030	Agrestina/PE											
250010	Água Branca/PB											
220020	Água Branca/PI	70.000	70.000	0	35.000	35.000	0	6.600	6.600	0	0	0
290070	Alagoinhas/BA	1.659.115	0	1.659.115	0	0	0	2.218.425	0	2.218.425	2.675.783	141.000
210020	Alcântara/MA	58.800	58.800	0	9.600	9.600	0	81.120	81.120	0	53.280	53.280
230060	Altaneira/CE	218.526	0	218.526	70.320	0	70.320	160.258	0	160.258	35.641	0
260080	Altinho/PE											
210043	Alto Alegre do Maranhão/MA											
220045	Alvorada do Gurguéia/PI	51.758	0	51.758	0	0	0	68.302	0	68.302	0	0
290100	Amargosa/BA											
290110	Amélia Rodrigues/BA											
290135	Andorinha/BA	182.400	182.400	0	0	0	0	225.420	172.380	53.040	226.530	120.450
290170	Antônio Cardoso/BA	200.000	200.000	0	0	0	0	200.000	200.000	0	100.000	100.000
240090	Antônio Martins/RN	91.800	91.800	0	18.360	18.360	0	36.720	36.720	0	0	0
250077	Aparecida/PB	121.504	121.504	0	12.600	0	12.600	35.823	35.823	0	22.696	22.696
290190	Aporá/BA											
290195	Apuarema/BA	5.600	5.600	0	0	0	0	12.780	12.780	0	0	0
280030	Aracaju/SE	15.339.731	7.092	15.332.639	45.660	17.184	28.476	2.414.071	0	2.414.071	59.030.200	5.310.500
290205	Araças/BA	200.400	200.400	0	72.000	0	72.000	697.580	697.580	0	0	0
290210	Araci/BA											
260105	Araçoiaba/PE	362.949	0	362.949	24.794	0	24.794	508.715	400.575	108.140	0	0
290220	Aramari/BA											
270030	Arapiraca/AL	1.038.259	894.969	143.290	53.252	23.252	30.000	2.105.610	2.105.610	0	925.094	925.094
230140	Aratuba/CE	76.212	0	76.212	0	0	0	116.280	116.280	0	0	0
290230	Aratuípe/BA	1.020	1.020	0	510	510	0	2.550	2.550	0	0	0
250110	Areia/PB	216.370	216.370	0	19.930	19.930	0	162.255	162.255	0	0	0
250120	Areial/PB	50.800	50.800	0	0	0	0	49.980	49.980	0	6.200	6.200
220105	Assunção do Piauí/PI	36.000	0	36.000	0	0	0	82.620	27.540	55.080	8.200	0
230170	Aurora/CE											
210120	Bacabal/MA		723.600			107.800			28.500			
210125	Bacabeira/MA	89.778	89.778	0	0	0	0	134.667	134.667	0	0	0
290265	Banzaê/BA											
230190	Barbalha/CE	481.808	0	481.808	219.840	0	219.840	359.248	0	359.248	294.950	0
250170	Barra de São Miguel/PB	64.260	64.260		0	0		30.600	30.600		39.600	39.600
290290	Barra do Choça/BA	504.000	0	504.000	0	0	0	276.000	0	276.000	208.590	4.590
290270	Barra/BA	1.604.438		1.604.438	70.268		70.268	318.992		318.992	237.000	
290323	Barro Alto/BA											

TABELA Ge02 - INFORMAÇÕES SOBRE DESPESAS, SEGUNDO O TIPO DE SERVIÇO REALIZADO

ANO DE
REFERÊNCIA
2010

Município	Despesas com manejo de resíduos sólidos, segundo tipo de serviço realizado											
	Coleta de RS domiciliares e públicos			Coleta de RS serviços de saúde			Varrição de logradouros públicos			Demais serviços, inclusive admin. e com unid. de proc.		
	Total	Público	Privado	Total	Público	Privado	Total	Público	Privado	Total	Público	Privado
Código Nome/UF	R\$/ano	R\$/ano	R\$/ano	R\$/ano	R\$/ano	R\$/ano	R\$/ano	R\$/ano	R\$/ano	R\$/ano	R\$/ano	R\$/ano
Região Nordeste	Co009	Co132	Co011	Rs035	Rs032	Rs033	Va017	Va037	Va019	Ge046	Ge043	Ge044
290327 Barrocas/BA	300.000	300.000		0	0		200.000	200.000		275.000	275.000	
230205 Barroquinha/CE	210.613	0	210.613	0	0	0	101.988	0	101.988	107.983	0	107.983
230220 Beberibe/CE												
220155 Bela Vista do Piauí/PI	35.000	35.000	0	10.540	10.540	0	20.380	20.380	0	6.540	6.540	0
260170 Belo Jardim/PE	299.278	0	299.278	42.613	0	42.613	816.075	816.075	0	417.105	362.700	54.405
250205 Bernardino Batista/PB	210.000	0	210.000	0	0	0	61.200	0	61.200	31.200	31.200	0
260180 Betânia/PE	39.369	39.369		39.120	39.120		78.738	78.738		10.000	10.000	
220177 Boa Hora/PI	144.000	144.000	0	50.000	50.000	0	48.000	48.000	0	0	0	0
230240 Boa Viagem/CE	379.500	379.500										
290395 Bom Jesus da Serra/BA	20.000	0	20.000	0	0	0	9.375	0	9.375	40.000	0	40.000
240170 Bom Jesus/RN	73.440	0	73.440	720	0	720	45.900	0	45.900	0	0	0
250230 Bom Sucesso/PB												
290400 Boninal/BA	184.990	24.990	160.000	14.200	10.200	4.000	379.920	199.920	180.000	55.020	15.300	39.720
250240 Bonito de Santa Fé/PB												
230250 Brejo Santo/CE												
290450 Brotas de Macaúbas/BA	183.476	183.476		35.000	35.000		189.542	189.542		103.613	103.613	
290460 Brumado/BA	88.725	0	88.725	0	0	0	87.612	0	87.612	0	0	0
210230 Buriti Bravo/MA	160.000	160.000	0	10.000	10.000	0	120.000	120.000	0	25.000	25.000	0
250310 Cabaceiras/PB	24.480	24.480	0	0	0	0	54.180	54.180	0	14.940	14.940	0
220205 Cabeceiras do Piauí/PI												
250320 Cabedelo/PB	164.503		164.503	12.834		12.834	75.241		75.241	197.296		197.296
260290 Cabo de Santo Agostinho/PE	3.008.096		3.008.096	85.936		85.936	2.132.772		2.132.772	7.913.401		7.913.401
260300 Cabrobó/PE	1.608.898	1.608.898	0	4.500	4.500	0	456.000	456.000	0	0	0	0
290515 Caetanópolis/BA	78.000		78.000	18.000		18.000	310.000		310.000	0		0
240200 Caicó/RN	1.542.458	1.542.458	0	90.469	90.469	0	349.940	349.940	0	3.019.650	3.019.650	0
290540 Cairu/BA			0			0			0			0
220207 Cajazeiras do Piauí/PI	5.000	5.000		2.000	2.000		2.000	2.000		0	0	
290570 Camaçari/BA	7.792.474	0	7.792.474	80.022	80.022	0	7.325.587	0	7.325.587	27.633.560	9.739.632	17.893.928
260350 Camocim de São Félix/PE	155.955	0	155.955	0	0	0	231.657	231.657	0	0	0	0
230260 Camocim/CE	80.900	0	80.900	0	0	0	29.700	0	29.700	17.400	0	17.400
250400 Campina Grande/PB												
220210 Campinas do Piauí/PI												
270140 Campo Alegre/AL	87.885	87.885	0	2.650	0	2.650	1.412.115	1.412.115	0	666.677	666.677	0
290600 Campo Formoso/BA	81.760		81.760	1.926		1.926	256.347		256.347	78.597		78.597
220220 Campo Maior/PI												
230270 Campos Sales/CE												
260360 Camutanga/PE												
290660 Candiba/BA												
240220 Canguaretama/RN	225.200	0	225.200	16.128	0	16.128	0	0	0	0	0	0

TABELA Ge02 - INFORMAÇÕES SOBRE DESPESAS, SEGUNDO O TIPO DE SERVIÇO REALIZADO

ANO DE
REFERÊNCIA
2010

Município		Despesas com manejo de resíduos sólidos, segundo tipo de serviço realizado										
		Coleta de RS domiciliares e públicos			Coleta de RS serviços de saúde			Varrição de logradouros públicos			Demais serviços, inclusive admin. e com	
		Total	Público	Privado	Total	Público	Privado	Total	Público	Privado	Total	Público
Código	Nome/UF	R\$/ano	R\$/ano	R\$/ano	R\$/ano	R\$/ano	R\$/ano	R\$/ano	R\$/ano	R\$/ano	R\$/ano	R\$/ano
Região Nordeste		Co009	Co132	Co011	Rs035	Rs032	Rs033	Va017	Va037	Va019	Ge046	Ge043
280120	Canindé de São Francisco/SE	700.000	700.000		511.520	511.520		920.000	920.000		1.000.000	1.000.000
220230	Canto do Buriti/PI	739.200	739.200									
290685	Capela do Alto Alegre/BA	112.000	36.000	76.000	74.000	38.000	36.000	152.165	81.165	71.000	127.000	80.000
270170	Capela/AL											
290690	Caravelas/BA	69.000	0	69.000	4.000	4.000	0	21.000	10.000	11.000	30.000	20.000
290700	Cardeal da Silva/BA	96.000		96.000	24.000		24.000	230.000		230.000	370.000	
290710	Carinhanha/BA	316.853	0	316.853	35.206	0	35.206	538.128	0	538.128	0	0
230320	Caririaçu/CE	190.645	0	190.645	0	0	0	91.789	66.743	25.046	359.086	58.855
230330	Cariús/CE	678.488	678.488	0	0	0	0	263.790	263.790	0	248.720	248.720
260390	Carnaíba/PE											
240240	Carnaúba dos Dantas/RN											
250410	Carrapateira/PB	3.000	3.000	0	1.500	1.500	0	12.248	12.248	0	3.000	3.000
290730	Castro Alves/BA	481.193	481.193		0	0		0	0		0	0
290750	Catu/BA	2.358.565	0	2.358.565	732.000	0	732.000	1.356.920	0	1.356.920	351.601	0
230370	Caucaia/CE	8.874.985	0	8.874.985	526.090	0	526.090	1.636.300	0	1.636.300	964.515	0
210300	Caxias/MA											
220265	Caxingó/PI											
240270	Cerro Corá/RN											
230395	Chorozinho/CE											
290770	Chorrochó/BA	110.160	0	110.160	110.160	0	110.160	82.620	36.720	45.900	81.780	0
290790	Cipó/BA							281.050	0	281.050		
210330	Codó/MA											
210350	Colinas/MA	480.000	480.000	0	40.000	40.000	0	192.000	192.000	0	25.000	25.000
290820	Conceição da Feira/BA											
250460	Conde/PB	1.637.200	367.200	1.270.000	0	0	0	0	0	0	48.960	48.960
250470	Congo/PB	0	0	0	0	0	0	0	0	0	0	0
290910	Coribe/BA	210.000	57.000	153.000	84.000	22.800	61.200	420.000	114.000	306.000	126.000	34.200
290920	Coronel João Sá/BA	172.500	172.500	0	112.304	112.304	0	91.800	91.800	0	0	0
220290	Corrente/PI	375.000	375.000	0	24.000	24.000	0	198.000	198.000	0	216.000	216.000
290930	Correntina/BA	235.000	235.000		55.000	55.000		950.000	950.000		60.000	60.000
270230	Coruripe/AL											
290940	Cotegipe/BA	50.400	50.400	0	30.000	0	30.000	50.400	50.400	0	10.800	10.800
290950	Cravolândia/BA	63.600	0	63.600	0	0	0	222.240	120.096	102.144	126.000	0
230423	Croatá/CE											
230425	Cruz/CE											
240300	Cruzeta/RN	45.900	45.900	0	7.920	0	7.920	82.620	82.620	0	36.720	36.720
290990	Curaçá/BA	100.000	100.000	0	30.000	30.000	0	180.000	180.000	0	308.000	308.000
240310	Currais Novos/RN	531.722	0	531.722	0	0	0	938.173	0	938.173	0	0
291005	Dias d'Ávila/BA	473.628	473.628	0	15.000	0	15.000	455.940	455.940	0	463.680	463.680

TABELA Ge02 - INFORMAÇÕES SOBRE DESPESAS, SEGUNDO O TIPO DE SERVIÇO REALIZADO

ANO DE
REFERÊNCIA
2010

Município	Despesas com manejo de resíduos sólidos, segundo tipo de serviço realizado											
	Coleta de RS domiciliares e públicos			Coleta de RS serviços de saúde			Varrição de logradouros públicos			Demais serviços, inclusive admin. e com unid. de proc.		
	Total	Público	Privado	Total	Público	Privado	Total	Público	Privado	Total	Público	Privado
Código Nome/UF	R\$/ano	R\$/ano	R\$/ano	R\$/ano	R\$/ano	R\$/ano	R\$/ano	R\$/ano	R\$/ano	R\$/ano	R\$/ano	R\$/ano
Região Nordeste	Co009	Co132	Co011	Rs035	Rs032	Rs033	Va017	Va037	Va019	Ge046	Ge043	Ge044
260515 Dormentes/PE	73.440	73.440	0	0	0	0	73.440	73.440	0	100.980	100.980	0
210390 Duque Bacelar/MA	100.500	0	100.500	100.000	0	100.000	165.000	0	165.000	0	0	0
291050 Entre Rios/BA												
280210 Estância/SE												
291072 Eunápolis/BA	0	0	0	0	0	0	0	0	0	0	0	0
230430 Farias Brito/CE												
291077 Feira da Mata/BA	76.779	76.779	0	0	0	0	83.861	83.861	0	0	0	0
291080 Feira de Santana/BA	7.913.273		7.913.273	49.252		49.252	2.062.143		2.062.143	7.285.942		7.285.942
260550 Ferreiros/PE												
220380 Flores do Piauí/PI	86.280	0	86.280	0	0	0	189.720	0	189.720	0	0	0
291100 Floresta Azul/BA	275.992	275.992	0	0	0	0	246.942	246.942	0	33.974	33.974	0
260570 Floresta/PE												
220390 Floriano/PI	2.700.300	2.700.300	0	89.300	89.300	0	456.000	456.000	0	1.490.200	1.490.200	0
230435 Forquilha/CE	37.102	0	37.102	0	0	0	31.846	0	31.846	22.279	0	22.279
230440 Fortaleza/CE	86.972.036	286.709	86.685.328	1.968.385	0	1.968.385	37.874.806	28.384.171	9.490.635	59.655.561	0	59.655.561
220415 Francisco Macedo/PI	46.052		46.052	6.000		6.000	56.680		56.680	0		0
240400 Frutuoso Gomes/RN												
230460 General Sampaio/CE	117.840	117.840	0	0	0	0	184.000	184.000	0	156.000	156.000	0
291130 Gentio do Ouro/BA	150.320	150.320		15.000	15.000		180.240	180.240		40.000	40.000	
291150 Gongogi/BA	78.000	78.000	0	0	0	0	132.000	132.000	0	26.400	26.400	0
230490 Groaíras/CE												
291165 Guajeru/BA	0	0	0	0	0	0	128.520	128.520	0	0	0	0
291170 Guanambi/BA	0	0	0	0	0	0	0	0	0	0	0	0
210500 Humberto de Campos/MA	494.003	494.003	0	0	0	0	0	0	0	0	0	0
291240 Ibipê/BA	0	0	0	0	0	0	0	0	0	360.000	360.000	0
291330 Ichu/BA			0			0			0			0
230540 Icó/CE	990.240		990.240	157.652		157.652	263.726		263.726	21.827		21.827
270310 Igaci/AL	680.761	680.761	0	32.400	0	32.400	147.498	147.498	0	306.342	306.342	0
291350 Iguaí/BA												
291360 Ilhéus/BA	1.528.514	850.174	678.340	50.237	50.237	0	1.404.539	1.404.539	0	2.515.501	2.515.501	0
210530 Imperatriz/MA	4.746.404	0	4.746.404	144.559	0	144.559	829.705	100.980	728.725	1.281.729	683.253	598.476
230560 Independência/CE	312.807	312.807										
260710 Ingazeira/PE							15.830	15.830		171.000	171.000	
291370 Inhambupe/BA	446.905	349.561	97.344	110.000	110.000	0	666.218	552.295	113.923	707.654	461.178	246.476
230570 Ipaumirim/CE	466.710	0	466.710	0	0	0	0	0	0	0	0	0
291400 Ipirá/BA	628.240		628.240	7.135		7.135	675.108		675.108	484.637		484.637
240480 Ipueira/RN												
291440 Iraquara/BA	99.807	99.807	0	33.269	33.269	0	232.050	232.050	0	17.466	17.466	0
291450 Irará/BA												

TABELA Ge02 - INFORMAÇÕES SOBRE DESPESAS, SEGUNDO O TIPO DE SERVIÇO REALIZADO

ANO DE
REFERÊNCIA
2010

Município		Despesas com manejo de resíduos sólidos, segundo tipo de serviço realizado											
		Coleta de RS domiciliares e públicos			Coleta de RS serviços de saúde			Varrição de logradouros públicos			Demais serviços, inclusive admin. e com unid. de proc.		
Código	Nome/UF	Total	Público	Privado	Total	Público	Privado	Total	Público	Privado	Total	Público	Privado
		R\$/ano	R\$/ano	R\$/ano	R\$/ano	R\$/ano	R\$/ano	R\$/ano	R\$/ano	R\$/ano	R\$/ano	R\$/ano	R\$/ano
Região Nordeste		Co009	Co132	Co011	Rs035	Rs032	Rs033	Va017	Va037	Va019	Ge046	Ge043	Ge044
230610	Irauçuba/CE	11.000		11.000	2.000		2.000	11.445		11.445	3.815		3.815
291460	Irecê/BA	82.650	0	82.650	5.635	0	5.635	96.126	0	96.126	40.128	0	40.128
280290 Itabaiana/SE													
280310	Itabi/SE		0			0			0				
291480	Itabuna/BA	650.000	0	650.000	197.500	0	197.500	529.250	529.250	0	196.250	196.250	0
291490	Itacaré/BA	609.995	609.995	0	0	0	0	583.243	176.580	406.663	0	0	0
230620	Itaíçaba/CE	185.267	124.216	61.051	0	0	0	46.317	31.054	15.263	0	0	0
240485	Itajá/RN	186.000	162.000	24.000	4.800	0	4.800	198.000	198.000	0	8.000	8.000	0
291550	Itajuipe/BA	171.178	56.253	114.924	8.090	8.090	0	413.739	161.817	251.922	0	0	0
291680	Itarantim/BA	503.340	73.440	429.900			80.000		73.440			29.900	
210542 Itinga do Maranhão/MA													
291690	Itiruçu/BA	45.900	45.900	0	0	0	0	55.080	55.080	0	27.540	27.540	0
291733	Iuiú/BA	250.000	250.000		0	0		432.000	432.000		40.000	40.000	
260790	Jaboatão dos Guararapes/PE	7.347.109	0	7.347.109	263.314	0	263.314	2.994.010	0	2.994.010	18.556.035	0	18.556.035
291750	Jacobina/BA	1.158.936	0	1.158.936	63.744	63.744	0	1.411.606	0	1.411.606	2.026.114	0	2.026.114
291760	Jaguaquara/BA	382.000	382.000	0	22.000	22.000	0	2.660.000	2.660.000	0	150.000	150.000	0
230690	Jaguaribe/CE	441.948	0	441.948	109.253	0	109.253	707.321	396.775	310.546	45.500	45.500	0
291790 Jandaira/BA													
230720	Jati/CE	60.000	60.000	0	60.000	60.000	0	60.000	60.000	0	30.000	30.000	0
260805 Jatobá/PE													
291800	Jequié/BA	1.897.500		1.897.500	75.033		75.033	988.000		988.000	2.616.232		2.616.232
230725	Jijoca de Jericoacoara/CE			132.000									73.200
250750 João Pessoa/PB													
230730	Juazeiro do Norte/CE	3.659.515	960.000	2.699.515	600.240	0	600.240	2.350.000	2.350.000	0	1.750.000	1.750.000	0
291840	Juazeiro/BA	9.120.000	0	9.120.000	216.000	0	216.000	590.000	240.000	350.000	5.150.000	5.000.000	150.000
291845	Jucuruçu/BA	128.520	128.520	0	0	0	0	183.600	183.600	0	18.360	18.360	0
240610 Jucurutu/RN													
220552 Júlio Borges/PI													
291855	Jussari/BA	75.000	75.000		18.000	18.000		238.047	238.047		22.000	22.000	
291860	Jussiape/BA	73.440	73.440	0	73.440	73.440	0	100.980	100.980	0	180.000	180.000	0
291870	Lafaiete Coutinho/BA	37.872	37.872	0	0	0	0	184.787	184.787	0	4.591	4.591	0
280350 Lagarto/SE													
240620	Lagoa d'Anta/RN	201.960	201.960	0	0	0	0	156.060	156.060	0	0	0	0
210592	Lagoa do Mato/MA	78.200	78.200	0	0	0	0	30.600	30.600	0	0	0	0
260860 Lagoa do Ouro/PE													
260875	Lagoa Grande/PE	448.000	448.000	0				212.000	212.000	0			
250830	Lagoa Seca/PB	384.000	0	384.000	30.000	0	30.000	122.400	122.400	0	48.960	48.960	0
291880	Laje/BA	330.000	130.000	200.000	100.000	50.000	50.000	54.551	4.551	50.000	101.559	100.000	1.559
291900 Lajedinho/BA													

TABELA Ge02 - INFORMAÇÕES SOBRE DESPESAS, SEGUNDO O TIPO DE SERVIÇO REALIZADO

ANO DE
REFERÊNCIA
2010

Município		Despesas com manejo de resíduos sólidos, segundo tipo de serviço realizado										
		Coleta de RS domiciliares e públicos			Coleta de RS serviços de saúde			Varrição de logradouros públicos			Demais serviços, inclusive admin. e com	
		Total	Público	Privado	Total	Público	Privado	Total	Público	Privado	Total	Público
Código	Nome/UF	R\$/ano	R\$/ano	R\$/ano	R\$/ano	R\$/ano	R\$/ano	R\$/ano	R\$/ano	R\$/ano	R\$/ano	R\$/ano
Região Nordeste		Co009	Co132	Co011	Rs035	Rs032	Rs033	Va017	Va037	Va019	Ge046	Ge043
291905	Lajedo do Tabocal/BA	95.000	44.000	51.000	22.600	4.600	18.000	116.794	36.794	80.000	148.529	87.650
260880	Lajedo/PE	108.900	108.900	0	0	0	0	148.840	148.840	0	0	0
250840	Lastro/PB											
291920	Lauro de Freitas/BA	6.050.240	0	6.050.240	111.447	0	111.447	2.038.140	2.038.140	0	3.072.215	3.072.215
291930	Lençóis/BA											
230760	Limoeiro do Norte/CE	453.660	229.500	224.160	34.380	34.380	0	336.180	67.860	268.320	606.475	0
291950	Livramento de Nossa Senhora/BA	316.675	316.675	0	4.000	4.000	0	239.318	239.318	0	0	0
250850	Livramento/PB											
291955	Luis Eduardo Magalhães/BA	1.488.876		1.488.876	166.918		166.918	976.688		976.688	0	0
280370	Macambira/SE											
270430	Maceió/AL	46.602.894	681.701	45.921.193	0	0	0	15.526.202	2.296.577	13.229.625	38.779.155	14.527.513
291992	Madre de Deus/BA	508.777		508.777	15.543		15.543	537.161		537.161	502.731	
250870	Mãe d'Água/PB	64.260	64.260	0	0	0	0	82.620	82.620	0	0	0
291995	Maetinga/BA	3.825	3.825	0	3.800	3.800	0	3.800	3.800	0	3.800	3.800
292000	Maiquinique/BA	4.425	4.425	0	0	0	0	16.830	16.830	0	10.000	10.000
292010	Mairi/BA											
292030	Malhada de Pedras/BA	183.000	183.000	0	0	0	0	0	0	0	0	0
280390	Malhador/SE	0	0	0	0	0	0	0	0	0	0	0
220590	Manoel Emídio/PI											
292040	Manoel Vitorino/BA	96.000	0	96.000	0	0	0	396.000	240.000	156.000	35.000	0
230765	Maracanau/CE	7.797.278	0	7.797.278	16.057	0	16.057	1.978.349	282.332	1.696.017	3.090.737	0
292060	Maragogipe/BA	38.000	10.000	28.000	4.000	0	4.000	119.250	25.000	94.250	30.000	5.000
230770	Maranguape/CE											
270460	Maravilha/AL	504.000	360.000	144.000	0	0	0	180.000	180.000	0	60.000	60.000
292080	Marcionilio Souza/BA	110.000	110.000	0	0	0	0	350.000	350.000	0	0	0
240740	Martins/RN	92.070	92.070		96.000	96.000		0	0		0	0
292090	Mascote/BA	300.000	180.000	120.000	0	0	0	300.000	300.000	0	120.000	120.000
250920	Massaranduba/PB	53.040	53.040	0	7.200	0	7.200	95.472	95.472	0	62.520	26.520
292100	Mata de São João/BA											
210663	Matões do Norte/MA											
230820	Meruoca/CE											
260930	Mirandiba/PE											
292145	Mirante/BA	71.581	71.581	0	11.471	11.471	0	39.780	39.780	0	1.120	1.120
250960	Monte Horebe/PB											
250970	Monteiro/PB	205.459	0	205.459	0	0	0	729.963	729.963	0	0	0
230870	Morada Nova/CE											
260940	Moreno/PE											
220667	Morro do Chapéu do Piauí/PI	64.222	64.222		0	0		0	0		0	0
240800	Mossoró/RN	3.856.595	1.706.108	2.150.487	383.725	0	383.725	5.101.581	3.486.358	1.615.223	1.625.669	1.625.669

TABELA Ge02 - INFORMAÇÕES SOBRE DESPESAS, SEGUNDO O TIPO DE SERVIÇO REALIZADO

ANO DE
REFERÊNCIA
2010

Município		Despesas com manejo de resíduos sólidos, segundo tipo de serviço realizado											
		Coleta de RS domiciliares e públicos			Coleta de RS serviços de saúde			Varrição de logradouros públicos			Demais serviços, inclusive admin. e com. e com. unid. de proc.		
Código	Nome/UF	Total	Público	Privado	Total	Público	Privado	Total	Público	Privado	Total	Público	Privado
		R\$/ano	R\$/ano	R\$/ano	R\$/ano	R\$/ano	R\$/ano	R\$/ano	R\$/ano	R\$/ano	R\$/ano	R\$/ano	R\$/ano
Região Nordeste		Co009	Co132	Co011	Rs035	Rs032	Rs033	Va017	Va037	Va019	Ge046	Ge043	Ge044
292190	Mucugê/BA	204.000	204.000	0	26.000	26.000	0	0		0	0		0
292210	Mundo Novo/BA	847.371		847.371	20.226		20.226	486.800		486.800	7.869		7.869
292220	Muniz Ferreira/BA	20.111	0	20.111	0	0	0	8.556	0	8.556	27.892	0	27.892
240810	Natal/RN	27.426.899	2.490.803	24.936.096	714.100	0	714.100	6.511.427	3.354.803	3.156.624	76.756.400	45.277.281	31.479.119
260950	Nazaré da Mata/PE												
251000	Nazarezinho/PB		172.212			0			72.930			0	
240820	Nisia Floresta/RN	460.000	460.000	0	13.200	0	13.200	112.000	112.000	0	255.000	255.000	0
292265	Nordestina/BA	10.000	10.000	0	5.000	5.000	0	30.000	30.000	0	5.000	5.000	0
280480	Nossa Senhora do Socorro/SE	5.696.972	0	5.696.972	133.560	0	133.560	957.830	0	957.830	6.490.296	0	6.490.296
210725	Nova Colinas/MA												
240830	Nova Cruz/RN	720.000	720.000		0	0		140.000	140.000		50.000	50.000	
230920	Nova Olinda/CE	275.045	10.000	265.045	63.000	0	63.000	244.800	244.800	0	7.894	7.894	0
251030	Nova Palmeira/PB	60.000			20.000			80.000			30.000		
292285	Nova Redenção/BA	120.000	120.000	0	70.000	70.000	0	420.000	420.000	0	60.000	60.000	0
230945	Ocara/CE	72.652	72.652		65.850	65.850							
260960	Olinda/PE	6.019.141	0	6.019.141	0	0	0	650.567	0	650.567	5.640.304	734.400	4.905.904
292320	Oliveira dos Brejinhos/BA												
270610	Ouro Branco/AL	480.000	480.000	0	0	0	0	240.000	240.000	0	60.000	60.000	0
240850	Ouro Branco/RN	0	0	0	0	0	0	0	0	0	0	0	0
230970	Pacatuba/CE			0			0			0			0
280490	Pacatuba/SE												
231000	Palhano/CE	300.000	300.000	0	6.000	6.000	0	300.000	300.000	0	0	0	0
231030	Parambu/CE	600.400	0	600.400	71.000	0	71.000	489.600	489.600	0	155.400	155.400	0
220770	Parnaíba/PI	2.038.000	0	2.038.000	55.812	0	55.812	0	0	0	2.999.524	0	2.999.524
240325	Parnamirim/RN	4.310.252	0	4.310.252	35.480	0	35.480	385.454	0	385.454	2.972.353	0	2.972.353
251080	Patos/PB	1.296.683	79.920	1.216.763	57.394	0	57.394	421.076	0	421.076	343.619	0	343.619
261060	Paudalho/PE	300.000	300.000	0	150.000	0	150.000	609.000	609.000	0	0	0	0
292400	Paulo Afonso/BA	2.272.717	600.000	1.672.717	78.591	0	78.591	5.042.828	0	5.042.828	735.379	0	735.379
210810	Paulo Ramos/MA	40.000	40.000	0	0	0	0	25.000	25.000	0	0	0	0
292405	Pé de Serra/BA	183.600	183.600	0	10.800	10.800	0	687.340	687.340	0	284.400	284.400	0
251110	Pedra Lavrada/PB	30.855	30.855	0	0	0	0	58.860	58.860	0	0	0	0
280500	Pedra Mole/SE	0	0	0	0	0	0	0	0	0	0	0	0
251120	Pedras de Fogo/PB	0	0	0	14.400	0	14.400	0	0	0	465.081	465.081	0
270670	Penedo/AL												
261090	Pesqueira/PE	648.000	0	648.000	32.400	0	32.400	350.000	350.000	0	262.800	0	262.800
220800	Picos/PI	920.427	920.427	0	26.514	26.514	0	537.769	537.769	0	187.050	187.050	0
251140	Picuí/PB	125.000	23.400	101.600	202.276	0	202.276	138.100	138.100	0	36.700	36.700	0
251160	Pilões/PB												
292450	Pindai/BA												

TABELA Ge02 - INFORMAÇÕES SOBRE DESPESAS, SEGUNDO O TIPO DE SERVIÇO REALIZADO

ANO DE
REFERÊNCIA
2010

Município		Despesas com manejo de resíduos sólidos, segundo tipo de serviço realizado											
		Coleta de RS domiciliares e públicos			Coleta de RS serviços de saúde			Varrição de logradouros públicos			Demais serviços, inclusive admin. e com unid. de proc.		
Código	Nome/UF	Total	Público	Privado	Total	Público	Privado	Total	Público	Privado	Total	Público	Privado
		R\$/ano	R\$/ano	R\$/ano	R\$/ano	R\$/ano	R\$/ano	R\$/ano	R\$/ano	R\$/ano	R\$/ano	R\$/ano	R\$/ano
Região Nordeste		Co009	Co132	Co011	Rs035	Rs032	Rs033	Va017	Va037	Va019	Ge046	Ge043	Ge044
270700	Pindoba/AL	25.406	25.406	0	0	0	0	57.584	57.584	0	0	0	0
231085	Pindoretama/CE												
210860	Pinheiro/MA	1.710.678	1.710.678	0	0	0	0	293.760	293.760	0	0	0	0
210870	Pio XII/MA	440.249	183.600	256.649	144.500	28.900	115.600	413.100	137.700	275.400	249.599	200.600	48.999
231090	Piquet Carneiro/CE	0	0	0	0	0	0	0	0	0	0	0	0
280530	Pirambu/SE	29.378	29.378		17.880	17.880		398.028	398.028		0	0	
251200	Pocinhos/PB	170.000	170.000		40.000	40.000		90.000	90.000		30.000	30.000	
251203	Poço Dantas/PB												
251207	Poço de José de Moura/PB												
280540	Poço Redondo/SE	394.320	220.320	174.000	0	0	0	229.500	229.500	0	0	0	0
280550	Poço Verde/SE	322.529	0	322.529	0	0	0	468.180	468.180	0	165.240	165.240	0
292520	Pojuca/BA	314.160	0	314.160	75.190	0	75.190	739.800	351.000	388.800	1.407.060	875.500	531.560
251210	Pombal/PB	663.097	110.160	552.937	0	0	0	272.200	272.200	0	0	0	0
241020	Portalegre/RN	91.000	16.000	75.000	0	0	0	162.000	162.000	0	33.000	13.000	20.000
280560	Porto da Folha/SE	237.439	7.956	229.483	0	0	0	1.355.823	1.355.823	0	99.609	99.609	0
241025	Porto do Mangue/RN												
292560	Presidente Dutra/BA												
292570	Presidente Jânio Quadros/BA	9.557	9.557	0			0			0			0
241030	Presidente Juscelino/RN	335.905	335.905	0	0	0	0	77.935	77.935	0	247.460	247.460	0
261140	Primavera/PE	410.419	410.419	0	17.544	17.544	0	0	0	0	0	0	0
280570	Propriá/SE	248.779	248.779	0	0	0	0	106.540	106.540	0	784.000	190.000	594.000
292590	Quijingue/BA												
251260	Quixabá/PB												
261153	Quixaba/PE	56.400	0	56.400	0	0	0	157.505	157.505	0	26.000	26.000	0
292593	Quixabeira/BA			0			0			0			0
231135	Quixeló/CE		520.856						16.475				
292595	Rafael Jambeiro/BA												
261160	Recife/PE	61.682.991	0	61.682.991	565.483	0	565.483	24.843.265	0	24.843.265	91.751.285	15.585.385	76.165.900
261170	Riacho das Almas/PE	312.228		312.228	0		0	68.316		68.316	503.000		503.000
292690	Rio do Pires/BA	105.180	105.180	0	105.180	105.180	0	438.180	438.180	0	28.000	28.000	0
261190	Rio Formoso/PE		2.702.792			1.700							
270770	Rio Largo/AL	244.800	244.800	0	11.973	0	11.973	758.880	758.880	0	1.058.736	6.120	1.052.616
292700	Rio Real/BA	90.000	18.360	71.640	10.000	0	10.000	835.380	835.380	0	82.620	0	82.620
241100	Rodolfo Fernandes/RN												
231180	Russas/CE	1.025.214	605.214	420.000	48.480	48.480		411.662	411.662		1.041.618	1.041.618	
251300	Salgadinho/PB												
292740	Salvador/BA	73.189.827	0	73.189.827	0	0	0	57.145.915	0	57.145.915	107.589.706	52.109.000	55.480.706
292750	Santa Bárbara/BA	200.000	200.000	0	12.600	12.600	0	261.000	261.000	0	0	0	0
292760	Santa Brígida/BA												

TABELA Ge02 - INFORMAÇÕES SOBRE DESPESAS, SEGUNDO O TIPO DE SERVIÇO REALIZADO

ANO DE
REFERÊNCIA
2010

Município		Despesas com manejo de resíduos sólidos, segundo tipo de serviço realizado										
		Coleta de RS domiciliares e públicos			Coleta de RS serviços de saúde			Varrição de logradouros públicos			Demais serviços, inclusive admin. e com	
		Total	Público	Privado	Total	Público	Privado	Total	Público	Privado	Total	Público
Código	Nome/UF	R\$/ano	R\$/ano	R\$/ano	R\$/ano	R\$/ano	R\$/ano	R\$/ano	R\$/ano	R\$/ano	R\$/ano	R\$/ano
Região Nordeste		Co009	Co132	Co011	Rs035	Rs032	Rs033	Va017	Va037	Va019	Ge046	Ge043
292780	Santa Cruz da Vitória/BA	123.000	56.000	67.000	0	0	0	140.000	140.000	0	4.000	4.000
292790	Santa Inês/BA	220.500	123.000	97.500	31.000	18.500	12.500	473.142	363.142	110.000	70.000	40.000
251340	Santa Luzia/PB	18.000	0	18.000	0	0	0	3.739	0	3.739	8.137	0
292810	Santa Maria da Vitória/BA											
261270	Santa Maria do Cambucá/PE	307.775		307.775	16.416		16.416	144.025		144.025	15.136	
292840	Santa Rita de Cássia/BA	852.120	852.120	0	28.560	0	28.560	486.540	486.540	0	0	0
231210	Santana do Cariri/CE	250.655	0	250.655	23.000	0	23.000	145.600	145.600	0	24.400	24.400
270800	Santana do Ipanema/AL	778.000	778.000		22.008	22.008						
241142	Santana do Seridó/RN	16.000	16.000	0	1.760	1.760	0	12.000	12.000	0	24.000	24.000
251360	Santana dos Garrotes/PB											
251365	Santarém/PB	66.000	66.000	0	0	0	0	180.000	180.000	0	120.000	120.000
292870	Santo Antônio de Jesus/BA	1.664.000	0	1.664.000	0	0	0	1.231.200	0	1.231.200	960.059	240.158
292880	Santo Estêvão/BA	654.929	654.929	0				523.260	523.260	0		
292890	São Desidério/BA	37.816	37.816	0	24.000	24.000	0	91.560	91.560	0	20.696	20.696
220960	São Félix do Piauí/PI	5.000	5.000		2.000	2.000		2.000	2.000		0	0
220965	São Francisco de Assis do Piauí/PI	6.500	6.500	0	0	0	0	15.000	15.000	0	0	0
251398	São Francisco/PB	155.998	155.998		72.000	72.000		19.620	19.620			
241200	São Gonçalo do Amarante/RN	1.278.432	0	1.278.432	112.075	0	112.075	548.106	0	548.106	2.607.840	0
292930	São Gonçalo dos Campos/BA											
220985	São João da Canabrava/PI	43.620	43.620					19.620	19.620			
211107	São João do Soter/MA	242.914	242.914	0	26.990	26.990	0	269.904	269.904	0	0	0
241220	São José de Mipibu/RN											
221005	São José do Divino/PI	72.000	0	72.000	0	0	0	10.500	10.500	0	0	0
221020	São José do Piauí/PI											
251445	São José dos Ramos/PB	109.242	109.242	0	31.212	31.212	0	15.606	15.606	0	0	0
261370	São Lourenço da Mata/PE											
211130	São Luis/MA	22.017.858	0	22.017.858	484.064	0	484.064	13.905.223	0	13.905.223	31.221.251	0
251490	São Mamede/PB	61.800	61.800	0	30.900	30.900	0	49.440	49.440	0	48.000	48.000
292940	São Miguel das Matas/BA											
251500	São Miguel de Taipu/PB	38.180	38.180		2.730	2.730		12.000	12.000		25.720	25.720
280700	São Miguel do Aleixo/SE	52.000	0	52.000	0	0	0	58.189	28.189	30.000	50.561	0
270860	São Miguel dos Campos/AL	1.211.290	1.211.290	0	0	0	0	1.816.934	1.816.934	0	0	0
241270	São Pedro/RN											
211160	São Raimundo das Mangabeiras/MA	50.000	0	50.000	0	0	0	20.000	0	20.000	20.000	0
251510	São Sebastião de Lagoa de Roça/PB	29.160	29.160	0	0	0	0	42.840	42.840	0	0	0
270890	Satuba/AL											
211172	Satubinha/MA	13.142	13.142	0	9.470	9.470	0	128.520	128.520	0	4.615	4.615
241340	Serra Negra do Norte/RN											
293040	Serra Preta/BA	232.760	232.760	0	58.190	58.190	0	174.570	174.570	0	116.380	116.380

TABELA Ge02 - INFORMAÇÕES SOBRE DESPESAS, SEGUNDO O TIPO DE SERVIÇO REALIZADO

ANO DE
REFERÊNCIA
2010

Município		Despesas com manejo de resíduos sólidos, segundo tipo de serviço realizado										
		Coleta de RS domiciliares e públicos			Coleta de RS serviços de saúde			Varrição de logradouros públicos			Demais serviços, inclusive admin. e com	
		Total	Público	Privado	Total	Público	Privado	Total	Público	Privado	Total	Público
Código	Nome/UF	R\$/ano	R\$/ano	R\$/ano	R\$/ano	R\$/ano	R\$/ano	R\$/ano	R\$/ano	R\$/ano	R\$/ano	R\$/ano
Região Nordeste		Co009	Co132	Co011	Rs035	Rs032	Rs033	Va017	Va037	Va019	Ge046	Ge043
261390	Serra Talhada/PE	159.180	9.180	150.000								
241350	Serrinha/RN	55.080	55.080	0	0	0	0	27.540	27.540	0	27.540	27.540
293060	Serrolândia/BA											
280710	Simão Dias/SE	235.499	235.499	0	0	0	0	455.324	455.324	0	0	0
261420	Sirinhaém/PE											
293076	Sítio do Quinto/BA	15.000	15.000	0	0	0	0	23.000	23.000	0	10.175	10.175
231290	Sobral/CE	805.510	126.129	679.381	122.860	31.231	91.629	671.693	77.495	594.197	652.840	86.502
251620	Sousa/PB	854.720	804.320	50.400	115.000	115.000	0	245.000	245.000	0	117.800	80.000
293080	Souto Soares/BA	150.000	150.000		51.600	51.600		200.000	200.000		30.000	30.000
261460	Tabira/PE	129.240	129.240	0	18.798	0	18.798	324.360	324.360	0	5.977	5.977
261470	Tacaimbó/PE	5.036						7.658				
293130	Tapiramutá/BA	175.000	175.000		5.000	5.000		400.000	400.000		20.000	20.000
270910	Taquarana/AL	92.000	92.000	0	0	0	0	202.000	202.000	0	0	0
261500	Taquaritinga do Norte/PE	360.000	360.000	0	60.000	60.000	0	344.400	344.400	0	0	0
251660	Tavares/PB	82.620	82.620	0	0	0	0	257.040	257.040	0	0	0
241415	Tenente Laurentino Cruz/RN	198.000	198.000	0	0	0	0	45.220	45.220	0	25.210	25.210
293150	Teofilândia/BA	300.000	300.000	0	0	0	0	200.000	200.000	0	100.000	100.000
221100	Teresina/PI	13.079.652	0	13.079.652	554.638	0	554.638	2.268.918	0	2.268.918	28.620.465	1.602.573
261530	Timbaúba/PE	340.020		340.020	58.084		58.084	88.560		88.560		37.269
211220	Timon/MA											
261550	Tracunhaém/PE	512.808	0	512.808	11.280	0	11.280	81.327	0	81.327	0	0
231350	Trairi/CE	852.888	0	852.888	0	0	0	305.112	305.112	0	0	0
293240	Uibai/BA	500.000	500.000	0	0	0	0	300.000	300.000	0	0	0
251690	Uiraúna/PB	349.666	198.335	151.331	0	0	0	116.044	31.009	85.035	0	0
231375	Umirim/CE	65.474		65.474								
293250	Una/BA											
241460	Upanema/RN	571.800	437.400	134.400	69.600	69.600	0	305.400	113.400	192.000	80.000	80.000
293270	Uruçuca/BA											
293280	Utinga/BA	47.000	7.000	40.000	3.000	3.000	0	35.000	5.000	30.000	10.000	0
231395	Varjota/CE											
251710	Várzea/PB											
241470	Várzea/RN											
293317	Varzedo/BA	137.700	137.700	0	30.000	0	30.000	73.440	73.440	0	0	0
241480	Vera Cruz/RN	123.000	123.000	0	5.760	0	5.760	198.957	198.957	0	0	0
261620	Vertentes/PE											
231410	Viçosa do Ceará/CE	35.000	35.000		37.000	37.000		100	100		1.000	1.000
270940	Viçosa/AL	73.440	73.440	0	0	0	0	651.780	651.780	0	18.360	18.360
251720	Vieirópolis/PB	68.220	68.220		6.120	6.120		58.100	58.100		48.150	48.150
293330	Vitória da Conquista/BA											

TABELA Ge02 - INFORMAÇÕES SOBRE DESPESAS, SEGUNDO O TIPO DE SERVIÇO REALIZADO

ANO DE REFERÊNCIA
2010

Município		Despesas com manejo de resíduos sólidos, segundo tipo de serviço realizado											
		Coleta de RS domiciliares e públicos			Coleta de RS serviços de saúde			Varrição de logradouros públicos			Demais serviços, inclusive admin. e com unid. de proc.		
Código	Nome/UF	Total	Público	Privado	Total	Público	Privado	Total	Público	Privado	Total	Público	Privado
		R\$/ano	R\$/ano	R\$/ano	R\$/ano	R\$/ano	R\$/ano	R\$/ano	R\$/ano	R\$/ano	R\$/ano	R\$/ano	R\$/ano
Região Nordeste		Co009	Co132	Co011	Rs035	Rs032	Rs033	Va017	Va037	Va019	Ge046	Ge043	Ge044
261640	Vitória de Santo Antão/PE												
211300	Vitorino Freire/MA												
221170	Wall Ferraz/PI												
293345	Wanderley/BA	0	0	0	0	0	0	0	0	0	0	0	0
293350	Wenceslau Guimarães/BA	30.907	30.907		12.362	12.362		71.940	71.940		0	0	

TABELA Ge03
INFORMAÇÕES SOBRE DESPESAS, SEGUNDO A NATUREZA DO AGENTE-
EXECUTOR

TABELA Ge03 - INFORMAÇÕES SOBRE DESPESAS, SEGUNDO A NATUREZA DO AGENTE-EXECUTOR

ANO DE
REFERÊNCIA
2010

Município		Despesas com manejo de resíduos sólidos, segundo natureza do agente-executor											
		Total				Público				Privado			
		Domiciliares	Saúde	Varrição	Demais	Domiciliares	Saúde	Varrição	Demais	Domiciliares	Saúde	Varrição	Demais
Código	Nome/UF	R\$/ano	R\$/ano	R\$/ano	R\$/ano	R\$/ano	R\$/ano	R\$/ano	R\$/ano	R\$/ano	R\$/ano	R\$/ano	R\$/ano
Região Nordeste		Co009	Rs035	Va017	Ge046	Co132	Rs032	Va037	Ge043	Co011	Rs033	Va019	Ge044
220005	Acauá/PI	66.932	0	44.034	38.900	66.932	0	44.034	38.900	0	0	0	0
290035	Adustina/BA												
260030	Agrestina/PE												
250010	Água Branca/PB												
220020	Água Branca/PI	70.000	35.000	6.600	0	70.000	35.000	6.600	0	0	0	0	0
290070	Alagoinhas/BA	1.659.115	0	2.218.425	2.675.783	0	0	0	141.000	1.659.115	0	2.218.425	2.534.783
210020	Alcântara/MA	58.800	9.600	81.120	53.280	58.800	9.600	81.120	53.280	0	0	0	0
230060	Altaneira/CE	218.526	70.320	160.258	35.641	0	0	0	0	218.526	70.320	160.258	35.641
260080	Altinho/PE												
210043	Alto Alegre do Maranhão/MA												
220045	Alvorada do Gurgueia/PI	51.758	0	68.302	0	0	0	0	0	51.758	0	68.302	0
290100	Amargosa/BA												
290110	Amélia Rodrigues/BA												
290135	Andorinha/BA	182.400	0	225.420	226.530	182.400	0	172.380	120.450	0	0	53.040	106.080
290170	Antônio Cardoso/BA	200.000	0	200.000	100.000	200.000	0	200.000	100.000	0	0	0	0
240090	Antônio Martins/RN	91.800	18.360	36.720	0	91.800	18.360	36.720	0	0	0	0	0
250077	Aparecida/PB	121.504	12.600	35.823	22.696	121.504	0	35.823	22.696	0	12.600	0	0
290190	Aporá/BA												
290195	Apuarema/BA	5.600	0	12.780	0	5.600	0	12.780	0	0	0	0	0
280030	Aracaju/SE	15.339.731	45.660	2.414.071	59.030.200	7.092	17.184	0	5.310.500	15.332.639	28.476	2.414.071	53.719.700
290205	Araças/BA	200.400	72.000	697.580	0	200.400	0	697.580	0	0	72.000	0	0
290210	Araci/BA												
260105	Araçoiaba/PE	362.949	24.794	508.715	0	0	0	400.575	0	362.949	24.794	108.140	0
290220	Aramari/BA												
270030	Arapiraca/AL	1.038.259	53.252	2.105.610	925.094	894.969	23.252	2.105.610	925.094	143.290	30.000	0	0
230140	Aratuba/CE	76.212	0	116.280	0	0	0	116.280	0	76.212	0	0	0
290230	Aratuípe/BA	1.020	510	2.550	0	1.020	510	2.550	0	0	0	0	0
250110	Areia/PB	216.370	19.930	162.255	0	216.370	19.930	162.255	0	0	0	0	0
250120	Areial/PB	50.800	0	49.980	6.200	50.800	0	49.980	6.200	0	0	0	0
220105	Assunção do Piauí/PI	36.000	0	82.620	8.200	0	0	27.540	0	36.000	0	55.080	8.200
230170	Aurora/CE												
210120	Bacabal/MA					723.600	107.800	28.500					
210125	Bacabeira/MA	89.778	0	134.667	0	89.778	0	134.667	0	0	0	0	0
290265	Banzaê/BA												
230190	Barbalha/CE	481.808	219.840	359.248	294.950	0	0	0	0	481.808	219.840	359.248	294.950
250170	Barra de São Miguel/PB	64.260	0	30.600	39.600	64.260	0	30.600	39.600				
290290	Barra do Choça/BA	504.000	0	276.000	208.590	0	0	0	4.590	504.000	0	276.000	204.000
290270	Barra/BA	1.604.438	70.268	318.992	237.000					1.604.438	70.268	318.992	237.000
290323	Barro Alto/BA												

TABELA Ge03 - INFORMAÇÕES SOBRE DESPESAS, SEGUNDO A NATUREZA DO AGENTE-EXECUTOR

ANO DE
REFERÊNCIA
2010

Município	Despesas com manejo de resíduos sólidos, segundo natureza do agente-executor											
	Total				Público				Privado			
Código Nome/UF	Domiciliares	Saúde	Variação	Demais	Domiciliares	Saúde	Variação	Demais	Domiciliares	Saúde	Variação	Demais
	R\$/ano	R\$/ano	R\$/ano	R\$/ano	R\$/ano	R\$/ano	R\$/ano	R\$/ano	R\$/ano	R\$/ano	R\$/ano	R\$/ano
Região Nordeste	Co009	Rs035	Va017	Ge046	Co132	Rs032	Va037	Ge043	Co011	Rs033	Va019	Ge044
290327 Barrocas/BA	300.000	0	200.000	275.000	300.000	0	200.000	275.000				
230205 Barroquinha/CE	210.613	0	101.988	107.983	0	0	0	0	210.613	0	101.988	107.983
230220 Beberibe/CE												
220155 Bela Vista do Piauí/PI	35.000	10.540	20.380	6.540	35.000	10.540	20.380	6.540	0	0	0	0
260170 Belo Jardim/PE	299.278	42.613	816.075	417.105	0	0	816.075	362.700	299.278	42.613	0	54.405
250205 Bernardino Batista/PB	210.000	0	61.200	31.200	0	0	0	31.200	210.000	0	61.200	0
260180 Betânia/PE	39.369	39.120	78.738	10.000	39.369	39.120	78.738	10.000				
220177 Boa Hora/PI	144.000	50.000	48.000	0	144.000	50.000	48.000	0	0	0	0	0
230240 Boa Viagem/CE	379.500				379.500							
290395 Bom Jesus da Serra/BA	20.000	0	9.375	40.000	0	0	0	0	20.000	0	9.375	40.000
240170 Bom Jesus/RN	73.440	720	45.900	0	0	0	0	0	73.440	720	45.900	0
250230 Bom Sucesso/PB												
290400 Boninal/BA	184.990	14.200	379.920	55.020	24.990	10.200	199.920	15.300	160.000	4.000	180.000	39.720
250240 Bonito de Santa Fé/PB												
230250 Brejo Santo/CE												
290450 Brotas de Macaúbas/BA	183.476	35.000	189.542	103.613	183.476	35.000	189.542	103.613				
290460 Brumado/BA	88.725	0	87.612	0	0	0	0	0	88.725	0	87.612	0
210230 Buriti Bravo/MA	160.000	10.000	120.000	25.000	160.000	10.000	120.000	25.000	0	0	0	0
250310 Cabaceiras/PB	24.480	0	54.180	14.940	24.480	0	54.180	14.940	0	0	0	0
220205 Cabeceiras do Piauí/PI												
250320 Cabedelo/PB	164.503	12.834	75.241	197.296					164.503	12.834	75.241	197.296
260290 Cabo de Santo Agostinho/PE	3.008.096	85.936	2.132.772	7.913.401					3.008.096	85.936	2.132.772	7.913.401
260300 Cabrobó/PE	1.608.898	4.500	456.000	0	1.608.898	4.500	456.000	0	0	0	0	0
290515 Caetanópolis/BA	78.000	18.000	310.000	0					78.000	18.000	310.000	0
240200 Caicó/RN	1.542.458	90.469	349.940	3.019.650	1.542.458	90.469	349.940	3.019.650	0	0	0	0
290540 Cairu/BA									0	0	0	0
220207 Cajazeiras do Piauí/PI	5.000	2.000	2.000	0	5.000	2.000	2.000	0				
290570 Camaçari/BA	7.792.474	80.022	7.325.587	27.633.560	0	80.022	0	9.739.632	7.792.474	0	7.325.587	17.893.928
260350 Camocim de São Félix/PE	155.955	0	231.657	0	0	0	231.657	0	155.955	0	0	0
230260 Camocim/CE	80.900	0	29.700	17.400	0	0	0	0	80.900	0	29.700	17.400
250400 Campina Grande/PB												
220210 Campinas do Piauí/PI												
270140 Campo Alegre/AL	87.885	2.650	1.412.115	666.677	87.885	0	1.412.115	666.677	0	2.650	0	0
290600 Campo Formoso/BA	81.760	1.926	256.347	78.597					81.760	1.926	256.347	78.597
220220 Campo Maior/PI												
230270 Campos Sales/CE												
260360 Camutanga/PE												
290660 Candiba/BA												
240220 Canguaretama/RN	225.200	16.128	0	0	0	0	0	0	225.200	16.128	0	0

TABELA Ge03 - INFORMAÇÕES SOBRE DESPESAS, SEGUNDO A NATUREZA DO AGENTE-EXECUTOR

ANO DE
REFERÊNCIA
2010

Município		Despesas com manejo de resíduos sólidos, segundo natureza do agente-executor											
		Total				Público				Privado			
		Domiciliares	Saúde	Variação	Demais	Domiciliares	Saúde	Variação	Demais	Domiciliares	Saúde	Variação	Demais
Código	Nome/UF	R\$/ano	R\$/ano	R\$/ano	R\$/ano	R\$/ano	R\$/ano	R\$/ano	R\$/ano	R\$/ano	R\$/ano	R\$/ano	R\$/ano
Região Nordeste		Co009	Rs035	Va017	Ge046	Co132	Rs032	Va037	Ge043	Co011	Rs033	Va019	Ge044
280120	Canindé de São Francisco/SE	700.000	511.520	920.000	1.000.000	700.000	511.520	920.000	1.000.000				
220230	Canto do Buriti/PI	739.200				739.200							
290685	Capela do Alto Alegre/BA	112.000	74.000	152.165	127.000	36.000	38.000	81.165	80.000	76.000	36.000	71.000	47.000
270170	Capela/AL												
290690	Caravelas/BA	69.000	4.000	21.000	30.000	0	4.000	10.000	20.000	69.000	0	11.000	10.000
290700	Cardeal da Silva/BA	96.000	24.000	230.000	370.000					96.000	24.000	230.000	370.000
290710	Carinhanha/BA	316.853	35.206	538.128	0	0	0	0	0	316.853	35.206	538.128	0
230320	Caririaçu/CE	190.645	0	91.789	359.086	0	0	66.743	58.855	190.645	0	25.046	300.231
230330	Cariús/CE	678.488	0	263.790	248.720	678.488	0	263.790	248.720	0	0	0	0
260390	Carnaíba/PE												
240240	Carnaúba dos Dantas/RN												
250410	Carrapateira/PB	3.000	1.500	12.248	3.000	3.000	1.500	12.248	3.000	0	0	0	0
290730	Castro Alves/BA	481.193	0	0	0	481.193	0	0	0				
290750	Catu/BA	2.358.565	732.000	1.356.920	351.601	0	0	0	0	2.358.565	732.000	1.356.920	351.601
230370	Caucaia/CE	8.874.985	526.090	1.636.300	964.515	0	0	0	0	8.874.985	526.090	1.636.300	964.515
210300	Caxias/MA												
220265	Caxingó/PI												
240270	Cerro Corá/RN												
230395	Chorozinho/CE												
290770	Chorrochó/BA	110.160	110.160	82.620	81.780	0	0	36.720	0	110.160	110.160	45.900	81.780
290790	Cipó/BA			281.050				0				281.050	
210330	Codó/MA												
210350	Colinas/MA	480.000	40.000	192.000	25.000	480.000	40.000	192.000	25.000	0	0	0	0
290820	Conceição da Feira/BA												
250460	Conde/PB	1.637.200	0	0	48.960	367.200	0	0	48.960	1.270.000	0	0	0
250470	Congo/PB	0	0	0	0	0	0	0	0	0	0	0	0
290910	Coribe/BA	210.000	84.000	420.000	126.000	57.000	22.800	114.000	34.200	153.000	61.200	306.000	91.800
290920	Coronel João Sá/BA	172.500	112.304	91.800	0	172.500	112.304	91.800	0	0	0	0	0
220290	Corrente/PI	375.000	24.000	198.000	216.000	375.000	24.000	198.000	216.000	0	0	0	0
290930	Correntina/BA	235.000	55.000	950.000	60.000	235.000	55.000	950.000	60.000				
270230	Coruripe/AL												
290940	Cotegipe/BA	50.400	30.000	50.400	10.800	50.400	0	50.400	10.800	0	30.000	0	0
290950	Cravolândia/BA	63.600	0	222.240	126.000	0	0	120.096	0	63.600	0	102.144	126.000
230423	Croatá/CE												
230425	Cruz/CE												
240300	Cruzeta/RN	45.900	7.920	82.620	36.720	45.900	0	82.620	36.720	0	7.920	0	0
290990	Curaçá/BA	100.000	30.000	180.000	308.000	100.000	30.000	180.000	308.000	0	0	0	0
240310	Currais Novos/RN	531.722	0	938.173	0	0	0	0	0	531.722	0	938.173	0
291005	Dias d'Ávila/BA	473.628	15.000	455.940	463.680	473.628	0	455.940	463.680	0	15.000	0	0

TABELA Ge03 - INFORMAÇÕES SOBRE DESPESAS, SEGUNDO A NATUREZA DO AGENTE-EXECUTOR

ANO DE
REFERÊNCIA
2010

Município	Despesas com manejo de resíduos sólidos, segundo natureza do agente-executor											
	Total				Público				Privado			
	Domiciliares	Saúde	Variação	Demais	Domiciliares	Saúde	Variação	Demais	Domiciliares	Saúde	Variação	Demais
Código Nome/UF	R\$/ano	R\$/ano	R\$/ano	R\$/ano	R\$/ano	R\$/ano	R\$/ano	R\$/ano	R\$/ano	R\$/ano	R\$/ano	R\$/ano
Região Nordeste	Co009	Rs035	Va017	Ge046	Co132	Rs032	Va037	Ge043	Co011	Rs033	Va019	Ge044
260515 Dormentes/PE	73.440	0	73.440	100.980	73.440	0	73.440	100.980	0	0	0	0
210390 Duque Bacelar/MA	100.500	100.000	165.000	0	0	0	0	0	100.500	100.000	165.000	0
291050 Entre Rios/BA												
280210 Estância/SE												
291072 Eunápolis/BA	0	0	0	0	0	0	0	0	0	0	0	0
230430 Farias Brito/CE												
291077 Feira da Mata/BA	76.779	0	83.861	0	76.779	0	83.861	0	0	0	0	0
291080 Feira de Santana/BA	7.913.273	49.252	2.062.143	7.285.942					7.913.273	49.252	2.062.143	7.285.942
260550 Ferreiros/PE												
220380 Flores do Piauí/PI	86.280	0	189.720	0	0	0	0	0	86.280	0	189.720	0
291100 Floresta Azul/BA	275.992	0	246.942	33.974	275.992	0	246.942	33.974	0	0	0	0
260570 Floresta/PE												
220390 Floriano/PI	2.700.300	89.300	456.000	1.490.200	2.700.300	89.300	456.000	1.490.200	0	0	0	0
230435 Forquilha/CE	37.102	0	31.846	22.279	0	0	0	0	37.102	0	31.846	22.279
230440 Fortaleza/CE	86.972.036	1.968.385	37.874.806	59.655.561	286.709	0	28.384.171	0	86.685.328	1.968.385	9.490.635	59.655.561
220415 Francisco Macedo/PI	46.052	6.000	56.680	0					46.052	6.000	56.680	0
240400 Frutuoso Gomes/RN												
230460 General Sampaio/CE	117.840	0	184.000	156.000	117.840	0	184.000	156.000	0	0	0	0
291130 Gentio do Ouro/BA	150.320	15.000	180.240	40.000	150.320	15.000	180.240	40.000				
291150 Gongogi/BA	78.000	0	132.000	26.400	78.000	0	132.000	26.400	0	0	0	0
230490 Groaíras/CE												
291165 Guajeru/BA	0	0	128.520	0	0	0	128.520	0	0	0	0	0
291170 Guanambi/BA	0	0	0	0	0	0	0	0	0	0	0	0
210500 Humberto de Campos/MA	494.003	0	0	0	494.003	0	0	0	0	0	0	0
291240 Ibipê/BA	0	0	0	360.000	0	0	0	360.000	0	0	0	0
291330 Ichu/BA									0	0	0	0
230540 Icó/CE	990.240	157.652	263.726	21.827					990.240	157.652	263.726	21.827
270310 Igaci/AL	680.761	32.400	147.498	306.342	680.761	0	147.498	306.342	0	32.400	0	0
291350 Iguaí/BA												
291360 Ilhéus/BA	1.528.514	50.237	1.404.539	2.515.501	850.174	50.237	1.404.539	2.515.501	678.340	0	0	0
210530 Imperatriz/MA	4.746.404	144.559	829.705	1.281.729	0	0	100.980	683.253	4.746.404	144.559	728.725	598.476
230560 Independência/CE	312.807				312.807							
260710 Ingazeira/PE			15.830	171.000			15.830	171.000				
291370 Inhambupe/BA	446.905	110.000	666.218	707.654	349.561	110.000	552.295	461.178	97.344	0	113.923	246.476
230570 Ipaumirim/CE	466.710	0	0	0	0	0	0	0	466.710	0	0	0
291400 Ipirá/BA	628.240	7.135	675.108	484.637					628.240	7.135	675.108	484.637
240480 Ipueira/RN												
291440 Iraquara/BA	99.807	33.269	232.050	17.466	99.807	33.269	232.050	17.466	0	0	0	0
291450 Irará/BA												

TABELA Ge03 - INFORMAÇÕES SOBRE DESPESAS, SEGUNDO A NATUREZA DO AGENTE-EXECUTOR

ANO DE
REFERÊNCIA
2010

Município		Despesas com manejo de resíduos sólidos, segundo natureza do agente-executor											
		Total				Público				Privado			
		Domiciliares	Saúde	Variação	Demais	Domiciliares	Saúde	Variação	Demais	Domiciliares	Saúde	Variação	Demais
Código	Nome/UF	R\$/ano	R\$/ano	R\$/ano	R\$/ano	R\$/ano	R\$/ano	R\$/ano	R\$/ano	R\$/ano	R\$/ano	R\$/ano	R\$/ano
Região Nordeste		Co009	Rs035	Va017	Ge046	Co132	Rs032	Va037	Ge043	Co011	Rs033	Va019	Ge044
230610	Irauçuba/CE	11.000	2.000	11.445	3.815					11.000	2.000	11.445	3.815
291460	Irecê/BA	82.650	5.635	96.126	40.128	0	0	0	0	82.650	5.635	96.126	40.128
280290	Itabaiana/SE												
280310	Itabi/SE					0	0	0					
291480	Itabuna/BA	650.000	197.500	529.250	196.250	0	0	529.250	196.250	650.000	197.500	0	0
291490	Itacaré/BA	609.995	0	583.243	0	609.995	0	176.580	0	0	0	406.663	0
230620	Itaíçaba/CE	185.267	0	46.317	0	124.216	0	31.054	0	61.051	0	15.263	0
240485	Itajá/RN	186.000	4.800	198.000	8.000	162.000	0	198.000	8.000	24.000	4.800	0	0
291550	Itajuípe/BA	171.178	8.090	413.739	0	56.253	8.090	161.817	0	114.924	0	251.922	0
291680	Itarantim/BA	503.340				73.440		73.440	29.900	429.900	80.000		
210542	Itinga do Maranhão/MA												
291690	Itiruçu/BA	45.900	0	55.080	27.540	45.900	0	55.080	27.540	0	0	0	0
291733	Iuiú/BA	250.000	0	432.000	40.000	250.000	0	432.000	40.000				
260790	Jaboatão dos Guararapes/PE	7.347.109	263.314	2.994.010	18.556.035	0	0	0	0	7.347.109	263.314	2.994.010	18.556.035
291750	Jacobina/BA	1.158.936	63.744	1.411.606	2.026.114	0	63.744	0	0	1.158.936	0	1.411.606	2.026.114
291760	Jaguaquara/BA	382.000	22.000	2.660.000	150.000	382.000	22.000	2.660.000	150.000	0	0	0	0
230690	Jaguaribe/CE	441.948	109.253	707.321	45.500	0	0	396.775	45.500	441.948	109.253	310.546	0
291790	Jandaira/BA												
230720	Jati/CE	60.000	60.000	60.000	30.000	60.000	60.000	60.000	30.000	0	0	0	0
260805	Jatobá/PE												
291800	Jequié/BA	1.897.500	75.033	988.000	2.616.232					1.897.500	75.033	988.000	2.616.232
230725	Jijoca de Jericoacoara/CE									132.000			73.200
250750	João Pessoa/PB												
230730	Juazeiro do Norte/CE	3.659.515	600.240	2.350.000	1.750.000	960.000	0	2.350.000	1.750.000	2.699.515	600.240	0	0
291840	Juazeiro/BA	9.120.000	216.000	590.000	5.150.000	0	0	240.000	5.000.000	9.120.000	216.000	350.000	150.000
291845	Jucuruçu/BA	128.520	0	183.600	18.360	128.520	0	183.600	18.360	0	0	0	0
240610	Jucurutu/RN												
220552	Júlio Borges/PI												
291855	Jussari/BA	75.000	18.000	238.047	22.000	75.000	18.000	238.047	22.000				
291860	Jussiape/BA	73.440	73.440	100.980	180.000	73.440	73.440	100.980	180.000	0	0	0	0
291870	Lafaiete Coutinho/BA	37.872	0	184.787	4.591	37.872	0	184.787	4.591	0	0	0	0
280350	Lagarto/SE												
240620	Lagoa d'Anta/RN	201.960	0	156.060	0	201.960	0	156.060	0	0	0	0	0
210592	Lagoa do Mato/MA	78.200	0	30.600	0	78.200	0	30.600	0	0	0	0	0
260860	Lagoa do Ouro/PE												
260875	Lagoa Grande/PE	448.000		212.000		448.000		212.000		0		0	
250830	Lagoa Seca/PB	384.000	30.000	122.400	48.960	0	0	122.400	48.960	384.000	30.000	0	0
291880	Laje/BA	330.000	100.000	54.551	101.559	130.000	50.000	4.551	100.000	200.000	50.000	50.000	1.559
291900	Lajedinho/BA												

TABELA Ge03 - INFORMAÇÕES SOBRE DESPESAS, SEGUNDO A NATUREZA DO AGENTE-EXECUTOR

ANO DE
REFERÊNCIA
2010

Município	Despesas com manejo de resíduos sólidos, segundo natureza do agente-executor											
	Total				Público				Privado			
	Domiciliares	Saúde	Variação	Demais	Domiciliares	Saúde	Variação	Demais	Domiciliares	Saúde	Variação	Demais
Código Nome/UF	R\$/ano	R\$/ano	R\$/ano	R\$/ano	R\$/ano	R\$/ano	R\$/ano	R\$/ano	R\$/ano	R\$/ano	R\$/ano	R\$/ano
Região Nordeste	Co009	Rs035	Va017	Ge046	Co132	Rs032	Va037	Ge043	Co011	Rs033	Va019	Ge044
291905 Lajedo do Tabocal/BA	95.000	22.600	116.794	148.529	44.000	4.600	36.794	87.650	51.000	18.000	80.000	60.879
260880 Lajedo/PE	108.900	0	148.840	0	108.900	0	148.840	0	0	0	0	0
250840 Lastro/PB												
291920 Lauro de Freitas/BA	6.050.240	111.447	2.038.140	3.072.215	0	0	2.038.140	3.072.215	6.050.240	111.447	0	0
291930 Lençóis/BA												
230760 Limoeiro do Norte/CE	453.660	34.380	336.180	606.475	229.500	34.380	67.860	0	224.160	0	268.320	606.475
291950 Livramento de Nossa Senhora/BA	316.675	4.000	239.318	0	316.675	4.000	239.318	0	0	0	0	0
250850 Livramento/PB												
291955 Luis Eduardo Magalhães/BA	1.488.876	166.918	976.688	0					1.488.876	166.918	976.688	0
280370 Macambira/SE												
270430 Maceió/AL	46.602.894	0	15.526.202	38.779.155	681.701	0	2.296.577	14.527.513	45.921.193	0	13.229.625	24.251.642
291992 Madre de Deus/BA	508.777	15.543	537.161	502.731					508.777	15.543	537.161	502.731
250870 Mãe d'Água/PB	64.260	0	82.620	0	64.260	0	82.620	0	0	0	0	0
291995 Maetinga/BA	3.825	3.800	3.800	3.800	3.825	3.800	3.800	3.800	0	0	0	0
292000 Maiquinique/BA	4.425	0	16.830	10.000	4.425	0	16.830	10.000	0	0	0	0
292010 Mairi/BA												
292030 Malhada de Pedras/BA	183.000	0	0	0	183.000	0	0	0	0	0	0	0
280390 Malhador/SE	0	0	0	0	0	0	0	0	0	0	0	0
220590 Manoel Emídio/PI												
292040 Manoel Vitorino/BA	96.000	0	396.000	35.000	0	0	240.000	0	96.000	0	156.000	35.000
230765 Maracanaú/CE	7.797.278	16.057	1.978.349	3.090.737	0	0	282.332	0	7.797.278	16.057	1.696.017	3.090.737
292060 Maragogipe/BA	38.000	4.000	119.250	30.000	10.000	0	25.000	5.000	28.000	4.000	94.250	25.000
230770 Maranguape/CE												
270460 Maravilha/AL	504.000	0	180.000	60.000	360.000	0	180.000	60.000	144.000	0	0	0
292080 Marcionílio Souza/BA	110.000	0	350.000	0	110.000	0	350.000	0	0	0	0	0
240740 Martins/RN	92.070	96.000	0	0	92.070	96.000	0	0				
292090 Mascote/BA	300.000	0	300.000	120.000	180.000	0	300.000	120.000	120.000	0	0	0
250920 Massaranduba/PB	53.040	7.200	95.472	62.520	53.040	0	95.472	26.520	0	7.200	0	36.000
292100 Mata de São João/BA												
210663 Matões do Norte/MA												
230820 Meruoca/CE												
260930 Mirandiba/PE												
292145 Mirante/BA	71.581	11.471	39.780	1.120	71.581	11.471	39.780	1.120	0	0	0	0
250960 Monte Horebe/PB												
250970 Monteiro/PB	205.459	0	729.963	0	0	0	729.963	0	205.459	0	0	0
230870 Morada Nova/CE												
260940 Moreno/PE												
220667 Morro do Chapéu do Piauí/PI	64.222	0	0	0	64.222	0	0	0				
240800 Mossoró/RN	3.856.595	383.725	5.101.581	1.625.669	1.706.108	0	3.486.358	1.625.669	2.150.487	383.725	1.615.223	0

TABELA Ge03 - INFORMAÇÕES SOBRE DESPESAS, SEGUNDO A NATUREZA DO AGENTE-EXECUTOR

ANO DE
REFERÊNCIA
2010

Município		Despesas com manejo de resíduos sólidos, segundo natureza do agente-executor											
		Total				Público				Privado			
Código	Nome/UF	Domiciliares	Saúde	Variação	Demais	Domiciliares	Saúde	Variação	Demais	Domiciliares	Saúde	Variação	Demais
		R\$/ano	R\$/ano	R\$/ano	R\$/ano	R\$/ano	R\$/ano	R\$/ano	R\$/ano	R\$/ano	R\$/ano	R\$/ano	R\$/ano
Região Nordeste		Co009	Rs035	Va017	Ge046	Co132	Rs032	Va037	Ge043	Co011	Rs033	Va019	Ge044
292190	Mucugê/BA	204.000	26.000	0	0	204.000	26.000			0	0	0	0
292210	Mundo Novo/BA	847.371	20.226	486.800	7.869					847.371	20.226	486.800	7.869
292220	Muniz Ferreira/BA	20.111	0	8.556	27.892	0	0	0	0	20.111	0	8.556	27.892
240810	Natal/RN	27.426.899	714.100	6.511.427	76.756.400	2.490.803	0	3.354.803	45.277.281	24.936.096	714.100	3.156.624	31.479.119
260950	Nazaré da Mata/PE												
251000	Nazarezinho/PB					172.212	0	72.930	0				
240820	Nisia Floresta/RN	460.000	13.200	112.000	255.000	460.000	0	112.000	255.000	0	13.200	0	0
292265	Nordestina/BA	10.000	5.000	30.000	5.000	10.000	5.000	30.000	5.000	0	0	0	0
280480	Nossa Senhora do Socorro/SE	5.696.972	133.560	957.830	6.490.296	0	0	0	0	5.696.972	133.560	957.830	6.490.296
210725	Nova Colinas/MA												
240830	Nova Cruz/RN	720.000	0	140.000	50.000	720.000	0	140.000	50.000				
230920	Nova Olinda/CE	275.045	63.000	244.800	7.894	10.000	0	244.800	7.894	265.045	63.000	0	0
251030	Nova Palmeira/PB	60.000	20.000	80.000	30.000								
292285	Nova Redenção/BA	120.000	70.000	420.000	60.000	120.000	70.000	420.000	60.000	0	0	0	0
230945	Ocara/CE	72.652	65.850			72.652	65.850						
260960	Olinda/PE	6.019.141	0	650.567	5.640.304	0	0	0	734.400	6.019.141	0	650.567	4.905.904
292320	Oliveira dos Brejinhos/BA												
270610	Ouro Branco/AL	480.000	0	240.000	60.000	480.000	0	240.000	60.000	0	0	0	0
240850	Ouro Branco/RN	0	0	0	0	0	0	0	0	0	0	0	0
230970	Pacatuba/CE									0	0	0	0
280490	Pacatuba/SE												
231000	Palhano/CE	300.000	6.000	300.000	0	300.000	6.000	300.000	0	0	0	0	0
231030	Parambu/CE	600.400	71.000	489.600	155.400	0	0	489.600	155.400	600.400	71.000	0	0
220770	Parnaíba/PI	2.038.000	55.812	0	2.999.524	0	0	0	0	2.038.000	55.812	0	2.999.524
240325	Parnamirim/RN	4.310.252	35.480	385.454	2.972.353	0	0	0	0	4.310.252	35.480	385.454	2.972.353
251080	Patos/PB	1.296.683	57.394	421.076	343.619	79.920	0	0	0	1.216.763	57.394	421.076	343.619
261060	Paudalho/PE	300.000	150.000	609.000	0	300.000	0	609.000	0	0	150.000	0	0
292400	Paulo Afonso/BA	2.272.717	78.591	5.042.828	735.379	600.000	0	0	0	1.672.717	78.591	5.042.828	735.379
210810	Paulo Ramos/MA	40.000	0	25.000	0	40.000	0	25.000	0	0	0	0	0
292405	Pé de Serra/BA	183.600	10.800	687.340	284.400	183.600	10.800	687.340	284.400	0	0	0	0
251110	Pedra Lavrada/PB	30.855	0	58.860	0	30.855	0	58.860	0	0	0	0	0
280500	Pedra Mole/SE	0	0	0	0	0	0	0	0	0	0	0	0
251120	Pedras de Fogo/PB	0	14.400	0	465.081	0	0	0	465.081	0	14.400	0	0
270670	Penedo/AL												
261090	Pesqueira/PE	648.000	32.400	350.000	262.800	0	0	350.000	0	648.000	32.400	0	262.800
220800	Picos/PI	920.427	26.514	537.769	187.050	920.427	26.514	537.769	187.050	0	0	0	0
251140	Picuí/PB	125.000	202.276	138.100	36.700	23.400	0	138.100	36.700	101.600	202.276	0	0
251160	Pilões/PB												
292450	Pindai/BA												

TABELA Ge03 - INFORMAÇÕES SOBRE DESPESAS, SEGUNDO A NATUREZA DO AGENTE-EXECUTOR

ANO DE
REFERÊNCIA
2010

Município	Despesas com manejo de resíduos sólidos, segundo natureza do agente-executor											
	Total				Público				Privado			
	Domiciliares	Saúde	Variação	Demais	Domiciliares	Saúde	Variação	Demais	Domiciliares	Saúde	Variação	Demais
Código Nome/UF	R\$/ano	R\$/ano	R\$/ano	R\$/ano	R\$/ano	R\$/ano	R\$/ano	R\$/ano	R\$/ano	R\$/ano	R\$/ano	R\$/ano
Região Nordeste	Co009	Rs035	Va017	Ge046	Co132	Rs032	Va037	Ge043	Co011	Rs033	Va019	Ge044
270700 Pindoba/AL	25.406	0	57.584	0	25.406	0	57.584	0	0	0	0	0
231085 Pindoretama/CE												
210860 Pinheiro/MA	1.710.678	0	293.760	0	1.710.678	0	293.760	0	0	0	0	0
210870 Pio XII/MA	440.249	144.500	413.100	249.599	183.600	28.900	137.700	200.600	256.649	115.600	275.400	48.999
231090 Piquet Carneiro/CE	0	0	0	0	0	0	0	0	0	0	0	0
280530 Pirambu/SE	29.378	17.880	398.028	0	29.378	17.880	398.028	0				
251200 Pocinhos/PB	170.000	40.000	90.000	30.000	170.000	40.000	90.000	30.000				
251203 Poço Dantas/PB												
251207 Poço de José de Moura/PB												
280540 Poço Redondo/SE	394.320	0	229.500	0	220.320	0	229.500	0	174.000	0	0	0
280550 Poço Verde/SE	322.529	0	468.180	165.240	0	0	468.180	165.240	322.529	0	0	0
292520 Pojuca/BA	314.160	75.190	739.800	1.407.060	0	0	351.000	875.500	314.160	75.190	388.800	531.560
251210 Pombal/PB	663.097	0	272.200	0	110.160	0	272.200	0	552.937	0	0	0
241020 Portalegre/RN	91.000	0	162.000	33.000	16.000	0	162.000	13.000	75.000	0	0	20.000
280560 Porto da Folha/SE	237.439	0	1.355.823	99.609	7.956	0	1.355.823	99.609	229.483	0	0	0
241025 Porto do Mangue/RN												
292560 Presidente Dutra/BA												
292570 Presidente Jânio Quadros/BA	9.557				9.557				0	0	0	0
241030 Presidente Juscelino/RN	335.905	0	77.935	247.460	335.905	0	77.935	247.460	0	0	0	0
261140 Primavera/PE	410.419	17.544	0	0	410.419	17.544	0	0	0	0	0	0
280570 Propriá/SE	248.779	0	106.540	784.000	248.779	0	106.540	190.000	0	0	0	594.000
292590 Quijjingue/BA												
251260 Quixabá/PB												
261153 Quixaba/PE	56.400	0	157.505	26.000	0	0	157.505	26.000	56.400	0	0	0
292593 Quixabeira/BA									0	0	0	0
231135 Quixelô/CE					520.856		16.475					
292595 Rafael Jambeiro/BA												
261160 Recife/PE	61.682.991	565.483	24.843.265	91.751.285	0	0	0	15.585.385	61.682.991	565.483	24.843.265	76.165.900
261170 Riacho das Almas/PE	312.228	0	68.316	503.000					312.228	0	68.316	503.000
292690 Rio do Pires/BA	105.180	105.180	438.180	28.000	105.180	105.180	438.180	28.000	0	0	0	0
261190 Rio Formoso/PE					2.702.792	1.700						
270770 Rio Largo/AL	244.800	11.973	758.880	1.058.736	244.800	0	758.880	6.120	0	11.973	0	1.052.616
292700 Rio Real/BA	90.000	10.000	835.380	82.620	18.360	0	835.380	0	71.640	10.000	0	82.620
241100 Rodolfo Fernandes/RN												
231180 Russas/CE	1.025.214	48.480	411.662	1.041.618	605.214	48.480	411.662	1.041.618	420.000			
251300 Salgadinho/PB												
292740 Salvador/BA	73.189.827	0	57.145.915	107.589.706	0	0	0	52.109.000	73.189.827	0	57.145.915	55.480.706
292750 Santa Bárbara/BA	200.000	12.600	261.000	0	200.000	12.600	261.000	0	0	0	0	0
292760 Santa Brigida/BA												

TABELA Ge03 - INFORMAÇÕES SOBRE DESPESAS, SEGUNDO A NATUREZA DO AGENTE-EXECUTOR

ANO DE
REFERÊNCIA
2010

Município		Despesas com manejo de resíduos sólidos, segundo natureza do agente-executor											
		Total				Público				Privado			
Código	Nome/UF	Domiciliares	Saúde	Varrição	Demais	Domiciliares	Saúde	Varrição	Demais	Domiciliares	Saúde	Varrição	Demais
		R\$/ano	R\$/ano	R\$/ano	R\$/ano	R\$/ano	R\$/ano	R\$/ano	R\$/ano	R\$/ano	R\$/ano	R\$/ano	R\$/ano
Região Nordeste		Co009	Rs035	Va017	Ge046	Co132	Rs032	Va037	Ge043	Co011	Rs033	Va019	Ge044
292780	Santa Cruz da Vitória/BA	123.000	0	140.000	4.000	56.000	0	140.000	4.000	67.000	0	0	0
292790	Santa Inês/BA	220.500	31.000	473.142	70.000	123.000	18.500	363.142	40.000	97.500	12.500	110.000	30.000
251340	Santa Luzia/PB	18.000	0	3.739	8.137	0	0	0	0	18.000	0	3.739	8.137
292810 Santa Maria da Vitória/BA													
261270	Santa Maria do Cambucá/PE	307.775	16.416	144.025	15.136					307.775	16.416	144.025	15.136
292840	Santa Rita de Cássia/BA	852.120	28.560	486.540	0	852.120	0	486.540	0	0	28.560	0	0
231210	Santana do Cariri/CE	250.655	23.000	145.600	24.400	0	0	145.600	24.400	250.655	23.000	0	0
270800	Santana do Ipanema/AL	778.000	22.008			778.000	22.008						
241142	Santana do Seridó/RN	16.000	1.760	12.000	24.000	16.000	1.760	12.000	24.000	0	0	0	0
251360 Santana dos Garrotes/PB													
251365	Santarém/PB	66.000	0	180.000	120.000	66.000	0	180.000	120.000	0	0	0	0
292870	Santo Antônio de Jesus/BA	1.664.000	0	1.231.200	960.059	0	0	0	240.158	1.664.000	0	1.231.200	719.902
292880	Santo Estêvão/BA	654.929		523.260		654.929		523.260		0		0	
292890	São Desidério/BA	37.816	24.000	91.560	20.696	37.816	24.000	91.560	20.696	0	0	0	0
220960	São Félix do Piauí/PI	5.000	2.000	2.000	0	5.000	2.000	2.000	0				
220965	São Francisco de Assis do Piauí/PI	6.500	0	15.000	0	6.500	0	15.000	0	0	0	0	0
251398	São Francisco/PB	155.998	72.000	19.620		155.998	72.000	19.620					
241200	São Gonçalo do Amarante/RN	1.278.432	112.075	548.106	2.607.840	0	0	0	0	1.278.432	112.075	548.106	2.607.840
292930 São Gonçalo dos Campos/BA													
220985	São João da Canabrava/PI	43.620		19.620		43.620		19.620					
211107	São João do Soter/MA	242.914	26.990	269.904	0	242.914	26.990	269.904	0	0	0	0	0
241220 São José de Mipibu/RN													
221005	São José do Divino/PI	72.000	0	10.500	0	0	0	10.500	0	72.000	0	0	0
221020 São José do Piauí/PI													
251445	São José dos Ramos/PB	109.242	31.212	15.606	0	109.242	31.212	15.606	0	0	0	0	0
261370 São Lourenço da Mata/PE													
211130	São Luís/MA	22.017.858	484.064	13.905.223	31.221.251	0	0	0	0	22.017.858	484.064	13.905.223	31.221.251
251490	São Mamede/PB	61.800	30.900	49.440	48.000	61.800	30.900	49.440	48.000	0	0	0	0
292940 São Miguel das Matas/BA													
251500	São Miguel de Taipu/PB	38.180	2.730	12.000	25.720	38.180	2.730	12.000	25.720				
280700	São Miguel do Aleixo/SE	52.000	0	58.189	50.561	0	0	28.189	0	52.000	0	30.000	50.561
270860	São Miguel dos Campos/AL	1.211.290	0	1.816.934	0	1.211.290	0	1.816.934	0	0	0	0	0
241270 São Pedro/RN													
211160	São Raimundo das Mangabeiras/MA	50.000	0	20.000	20.000	0	0	0	0	50.000	0	20.000	20.000
251510	São Sebastião de Lagoa de Roça/PB	29.160	0	42.840	0	29.160	0	42.840	0	0	0	0	0
270890 Satuba/AL													
211172	Satubinha/MA	13.142	9.470	128.520	4.615	13.142	9.470	128.520	4.615	0	0	0	0
241340 Serra Negra do Norte/RN													
293040	Serra Preta/BA	232.760	58.190	174.570	116.380	232.760	58.190	174.570	116.380	0	0	0	0

TABELA Ge03 - INFORMAÇÕES SOBRE DESPESAS, SEGUNDO A NATUREZA DO AGENTE-EXECUTOR

ANO DE
REFERÊNCIA
2010

Município	Despesas com manejo de resíduos sólidos, segundo natureza do agente-executor											
	Total				Público				Privado			
Código Nome/UF	Domiciliares	Saúde	Variação	Demais	Domiciliares	Saúde	Variação	Demais	Domiciliares	Saúde	Variação	Demais
	R\$/ano	R\$/ano	R\$/ano	R\$/ano	R\$/ano	R\$/ano	R\$/ano	R\$/ano	R\$/ano	R\$/ano	R\$/ano	R\$/ano
Região Nordeste	Co009	Rs035	Va017	Ge046	Co132	Rs032	Va037	Ge043	Co011	Rs033	Va019	Ge044
261390 Serra Talhada/PE	159.180				9.180				150.000			
241350 Serrinha/RN	55.080	0	27.540	27.540	55.080	0	27.540	27.540	0	0	0	0
293060 Serrolândia/BA												
280710 Simão Dias/SE	235.499	0	455.324	0	235.499	0	455.324	0	0	0	0	0
261420 Sirinhaém/PE												
293076 Sítio do Quinto/BA	15.000	0	23.000	10.175	15.000	0	23.000	10.175	0	0	0	0
231290 Sobral/CE	805.510	122.860	671.693	652.840	126.129	31.231	77.495	86.502	679.381	91.629	594.197	566.339
251620 Sousa/PB	854.720	115.000	245.000	117.800	804.320	115.000	245.000	80.000	50.400	0	0	37.800
293080 Souto Soares/BA	150.000	51.600	200.000	30.000	150.000	51.600	200.000	30.000				
261460 Tabira/PE	129.240	18.798	324.360	5.977	129.240	0	324.360	5.977	0	18.798	0	0
261470 Tacaimbó/PE	5.036		7.658									
293130 Tapiramutá/BA	175.000	5.000	400.000	20.000	175.000	5.000	400.000	20.000				
270910 Taquarana/AL	92.000	0	202.000	0	92.000	0	202.000	0	0	0	0	0
261500 Taquaritinga do Norte/PE	360.000	60.000	344.400	0	360.000	60.000	344.400	0	0	0	0	0
251660 Tavares/PB	82.620	0	257.040	0	82.620	0	257.040	0	0	0	0	0
241415 Tenente Laurentino Cruz/RN	198.000	0	45.220	25.210	198.000	0	45.220	25.210	0	0	0	0
293150 Teofilândia/BA	300.000	0	200.000	100.000	300.000	0	200.000	100.000	0	0	0	0
221100 Teresina/PI	13.079.652	554.638	2.268.918	28.620.465	0	0	0	1.602.573	13.079.652	554.638	2.268.918	27.017.892
261530 Timbaúba/PE	340.020	58.084	88.560					37.269	340.020	58.084	88.560	
211220 Timon/MA												
261550 Tracunhaém/PE	512.808	11.280	81.327	0	0	0	0	0	512.808	11.280	81.327	0
231350 Traini/CE	852.888	0	305.112	0	0	0	305.112	0	852.888	0	0	0
293240 Uibai/BA	500.000	0	300.000	0	500.000	0	300.000	0	0	0	0	0
251690 Uiraúna/PB	349.666	0	116.044	0	198.335	0	31.009	0	151.331	0	85.035	0
231375 Umirim/CE	65.474								65.474			
293250 Una/BA												
241460 Upanema/RN	571.800	69.600	305.400	80.000	437.400	69.600	113.400	80.000	134.400	0	192.000	0
293270 Uruçuca/BA												
293280 Utinga/BA	47.000	3.000	35.000	10.000	7.000	3.000	5.000	0	40.000	0	30.000	10.000
231395 Varjota/CE												
251710 Várzea/PB												
241470 Várzea/RN												
293317 Varzedo/BA	137.700	30.000	73.440	0	137.700	0	73.440	0	0	30.000	0	0
241480 Vera Cruz/RN	123.000	5.760	198.957	0	123.000	0	198.957	0	0	5.760	0	0
261620 Vertentes/PE												
231410 Viçosa do Ceará/CE	35.000	37.000	100	1.000	35.000	37.000	100	1.000				
270940 Viçosa/AL	73.440	0	651.780	18.360	73.440	0	651.780	18.360	0	0	0	0
251720 Vieirópolis/PB	68.220	6.120	58.100	48.150	68.220	6.120	58.100	48.150				
293330 Vitória da Conquista/BA												

TABELA Ge03 - INFORMAÇÕES SOBRE DESPESAS, SEGUNDO A NATUREZA DO AGENTE-EXECUTOR

ANO DE REFERÊNCIA
2010

Município		Despesas com manejo de resíduos sólidos, segundo natureza do agente-executor											
		Total				Público				Privado			
Código	Nome/UF	Domiciliares	Saúde	Varrição	Demais	Domiciliares	Saúde	Varrição	Demais	Domiciliares	Saúde	Varrição	Demais
		R\$/ano	R\$/ano	R\$/ano	R\$/ano	R\$/ano	R\$/ano	R\$/ano	R\$/ano	R\$/ano	R\$/ano	R\$/ano	R\$/ano
Região Nordeste		Co009	Rs035	Va017	Ge046	Co132	Rs032	Va037	Ge043	Co011	Rs033	Va019	Ge044
261640	Vitória de Santo Antão/PE												
211300	Vitorino Freire/MA												
221170	Wall Ferraz/PI												
293345	Wanderley/BA	0	0	0	0	0	0	0	0	0	0	0	0
293350	Wenceslau Guimarães/BA	30.907	12.362	71.940	0	30.907	12.362	71.940	0				

TABELA Ge04
INFORMAÇÕES SOBRE TRABALHADORES REMUNERADOS,
SEGUNDO A NATUREZA DO AGENTE-EXECUTOR

TABELA Ge04 - INFORMAÇÕES SOBRE TRABALHADORES REMUNERADOS, SEGUNDO A NATUREZA DO AGENTE-EXECUTOR

ANO DE
REFERÊNCIA
2010

Município	Quantidades de trabalhadores remunerados alocados no manejo de resíduos sólidos, segundo natureza do agente executor													
	Total		Público						Privado					
	Público	Privado	Coleta	Varrição	Capina	Unidades	Outros	Geren.	Coleta	Varrição	Capina	Unidades	Outros	Geren.
Código Nome/UF	pessoa	pessoa	pessoa	pessoa	pessoa	pessoa	pessoa	pessoa	pessoa	pessoa	pessoa	pessoa	pessoa	pessoa
Região Nordeste	Ge015	Ge016	Co029	Va007	Cp005	Up062	Ge047	Ge050	Co030	Va008	Cp006	Up063	Ge048	Ge051
220005 Acauã/PI	11	0	4	4	0	0	0	3	0	0	0	0	0	0
290035 Adustina/BA														
260030 Agrestina/PE	67	4	18	33	10	0	4	2	4	0	0	0	0	0
250010 Água Branca/PB					0	0	0	0						
220020 Água Branca/PI														
290070 Alagoinhas/BA	4	341	0	0	0	0	0	4	93	154	66	8	11	9
210020 Alcântara/MA	21	0	5	8	6	0	0	2						
230060 Altaneira/CE	0	17	0	0	0	0	0	0	3	5	4	0	4	1
260080 Altinho/PE														
210043 Alto Alegre do Maranhão/MA														
220045 Alvorada do Gurgueia/PI	0	8	0	0	0	0	0	0	3	3	2	0	0	0
290100 Amargosa/BA	113	0	28	73	5	3	0	4	0	0	0	0	0	0
290110 Amélia Rodrigues/BA			10						12	13	11			
290135 Andorinha/BA	43	26	2	26	12	0	1	2	6	8	10	0	2	0
290170 Antônio Cardoso/BA	32	0	8	10	0	0	10	4	0	0	0	0	0	0
240090 Antônio Martins/RN	16	0	10	4	2	0	0	0	0	0	0	0	0	0
250077 Aparecida/PB	32	0	5	18	9	0	0	0	0	0	0	0	0	0
290190 Aporá/BA														
290195 Apuarema/BA	19	0	7	10	0	0	0	2	0	0	0	0	0	0
280030 Aracaju/SE	194	886	9	32	4	4	0	145	185	138	471	35	0	57
290205 Araças/BA	72	0	20	49	2			1						
290210 Araci/BA	58	70	10	38	4	3	0	3	38	32	0	0	0	0
260105 Araçoiaba/PE	35	18	0	30	5	0	0	0	8	5	5	0	0	0
290220 Aramari/BA	36	0	9	8	12	0	6	1	0	0	0	0	0	0
270030 Arapiraca/AL	275	0	34	141	22	11	51	16						
230140 Aratuba/CE	43	1	3	19	19	0	0	2	1	0	0	0	0	0
290230 Aratuípe/BA	16	0	4	10	2	0	0	0	0	0	0	0	0	0
250110 Areia/PB	25	0	10	13	0	0	0	2	0	0	0	0	0	0
250120 Areial/PB	14	0	4	4	4	0	0	2						
220105 Assunção do Piauí/PI	3	20	0	3	0	0	0	0	12	6	0	0	0	2
230170 Aurora/CE									20	20	5		5	5
210120 Bacabal/MA	125	0	40	15	48	5	10	7						
210125 Bacabeira/MA	19	1	4	6	6	0	1	2	1	0	0	0	0	0
290265 Banzaê/BA														
230190 Barbalha/CE	0	87	0	0	0	0	0	0	21	40	14	0	10	2
250170 Barra de São Miguel/PB	22	0	7	10	5	0	0	0	0	0	0	0	0	0
290290 Barra do Choça/BA	5	48	0	2	2	1	0	0	2	28	6	4	6	2
290270 Barra/BA	4	54	0	0	0	0	0	4	13	26	3	0	10	2
290323 Barro Alto/BA	8	0	2	6	0	0	0	0	0	0	0	0	0	0

TABELA Ge04 - INFORMAÇÕES SOBRE TRABALHADORES REMUNERADOS, SEGUNDO A NATUREZA DO AGENTE-EXECUTOR

ANO DE
REFERÊNCIA
2010

Município	Quantidades de trabalhadores remunerados alocados no manejo de resíduos sólidos, segundo natureza do agente executor													
	Total		Público						Privado					
	Público	Privado	Coleta	Varrição	Capina	Unidades	Outros	Geren.	Coleta	Varrição	Capina	Unidades	Outros	Geren.
Código Nome/UF	pessoa	pessoa	pessoa	pessoa	pessoa	pessoa	pessoa	pessoa	pessoa	pessoa	pessoa	pessoa	pessoa	pessoa
Região Nordeste	Ge015	Ge016	Co029	Va007	Cp005	Up062	Ge047	Ge050	Co030	Va008	Cp006	Up063	Ge048	Ge051
290327 Barrocas/BA	34	0	8	12	0	0	10	4	0	0	0	0	0	0
230205 Barroquinha/CE	0	33	0	0	0	0	0	0	16	5	5	1	4	2
230220 Beberibe/CE	4	115							39	30	19	4	19	4
220155 Bela Vista do Piauí/PI														
260170 Belo Jardim/PE	132	36	0	90	40	0	0	2	27	0	0	6	0	3
250205 Bernardino Batista/PB	1	11		1					6	5				
260180 Betânia/PE	16	0	6	10										
220177 Boa Hora/PI			5	4	3	0	15	0						
230240 Boa Viagem/CE	195	0	24	50	9	0	92	20						
290395 Bom Jesus da Serra/BA														
240170 Bom Jesus/RN	0	14							8	5				1
250230 Bom Sucesso/PB	19	0	3	12	3			1	0	0	0	0	0	0
290400 Boninal/BA	22	46	0	17	0	0	2	3	14	0	31	0	0	1
250240 Bonito de Santa Fé/PB	21	0	2	15	2	0	0	2	0	0	0	0	0	0
230250 Brejo Santo/CE	314	0	42	248	3	3	12	6						
290450 Brotas de Macaúbas/BA	24	0	5	15	0	0	0	4						
290460 Brumado/BA	0	147	0	0	0	0	0	0	18	81	37	2	2	7
210230 Buriti Bravo/MA	25	0	9	10	6	0	0	0	0	0	0	0	0	0
250310 Cabaceiras/PB	12	2	3	7	0	0	1	1						
220205 Cabeceiras do Piauí/PI														
250320 Cabedelo/PB	0	209							41	15	35	100	10	8
260290 Cabo de Santo Agostinho/PE	131	480	0	0	0	0	120	11	253	140	56	0	0	31
260300 Cabrobó/PE	76	0	10	40	4	0	17	5						
290515 Caetanópolis/BA	0	22	0	0	0	0	0	0	3	14	4	0	0	1
240200 Caicó/RN	175	0	25	20	20	4	101	5	0	0	0	0	0	0
290540 Cairu/BA	16	98	0	8	8	0	0	0	35	50	4	8	0	1
220207 Cajazeiras do Piauí/PI	10	0	4	3	3	0	0	0						
290570 Camaçari/BA	166	581	38	0	0	21	10	97	108	185	221	0	42	25
260350 Camocim de São Félix/PE	24	8	0	22	2	0	0	0	8	0	0	0	0	0
230260 Camocim/CE														
250400 Campina Grande/PB				330	120	5	20	10	118			3		6
220210 Campinas do Piauí/PI	12	0	5	0	6	0	0	1	0	0	0	0	0	0
270140 Campo Alegre/AL	95	0	33	50	4	1	0	7						
290600 Campo Formoso/BA									9	72	22			5
220220 Campo Maior/PI	100	0	40	21	39	0	0	0	0	0	0	0	0	0
230270 Campos Sales/CE			43	30	15									
260360 Camutanga/PE														
290660 Candiba/BA	72	0	14	32	20	3	0	3	0	0	0	0	0	0
240220 Canguaretama/RN	55	0	24	20	8	0	0	3	0	0	0	0	0	0

TABELA Ge04 - INFORMAÇÕES SOBRE TRABALHADORES REMUNERADOS, SEGUNDO A NATUREZA DO AGENTE-EXECUTOR

ANO DE
REFERÊNCIA
2010

Município		Quantidades de trabalhadores remunerados alocados no manejo de resíduos sólidos, segundo natureza do agente executor													
		Total		Público					Privado						
Código	Nome/UF	Público	Privado	Coleta	Varrição	Capina	Unidades	Outros	Geren.	Coleta	Varrição	Capina	Unidades	Outros	Geren.
		pessoa	pessoa	pessoa	pessoa	pessoa	pessoa	pessoa	pessoa	pessoa	pessoa	pessoa	pessoa	pessoa	pessoa
Região Nordeste		Ge015	Ge016	Co029	Va007	Cp005	Up062	Ge047	Ge050	Co030	Va008	Cp006	Up063	Ge048	Ge051
280120	Canindé de São Francisco/SE														
220230	Canto do Buriti/PI	51	0	20	21	10	0	0	0	0	0	0	0	0	0
290685	Capela do Alto Alegre/BA			2	5				2	5	4	4			
270170	Capela/AL	34	0	20	10	3	0	0	1	0	0	0	0	0	0
290690	Caravelas/BA	64	23	45	12	4	0	0	3	20	1	0	1	0	1
290700	Cardeal da Silva/BA														
290710	Carinhanha/BA	1	56	0	0	0	0	0	1	14	36	4	1	1	0
230320	Caririçu/CE	37	22	0	22	14	0	0	1	8	5	8	0	0	1
230330	Cariús/CE	26	24	0	0	0	0	23	3	6	12	2	0	4	0
260390	Carnaíba/PE														
240240	Carnaúba dos Dantas/RN	17	0	5	5	6	0	0	1	0	0	0	0	0	0
250410	Carrapateira/PB	18	0	7	6	0	0	4	1	0	0	0	0	0	0
290730	Castro Alves/BA			14	26	6			5	4	7	6			0
290750	Catu/BA	0	100	0	0	0	0	0	0	22	54	7	0	8	9
230370	Caucaia/CE	0	103	0	0	0	0	0	0	40	20	24	0	12	7
210300	Caxias/MA			169	143	46				34					
220265	Caxingó/PI														
240270	Cerro Corá/RN	25	0	7	9	4	0	4	1	0	0	0	0	0	0
230395	Chorozinho/CE	21	22	10	5	5	0	0	1	3	8	10	0	0	1
290770	Chorrochó/BA	4	26	0	4	0	0	0	0	9	5	3	9	0	0
290790	Cipó/BA	1	61	0	0	0	0	0	1	20	33	4	0	0	4
210330	Codó/MA	60	179	0	0	60	0	0	0	69	85	22	0	0	3
210350	Colinas/MA	46	0	18	12	16	0	0	0	0	0	0	0	0	0
290820	Conceição da Feira/BA	25	6	6	14	2	0	0	3	2	0	0	3	0	1
250460	Conde/PB	40	40	40	0	0	0	0	0	40	0	0	0	0	0
250470	Congo/PB	20	0	6	12	2	0	0	0	0	0	0	0	0	0
290910	Coribe/BA	29	59	10	12	6	0	0	1	23	15	20	0	0	1
290920	Coronel João Sá/BA	40	0	17	10	13	0	0	0	0	0	0	0	0	0
220290	Corrente/PI	66	0	20	18	20	0	4	4	0	0	0	0	0	0
290930	Correntina/BA	115	0	25	80	0	0	5	5						
270230	Coruripe/AL	252	0	50	130	47	0	15	10						
290940	Cotegipe/BA	13	0	6	6	0	0	0	1	0	0	0	0	0	0
290950	Cravolândia/BA			4	12	0		1	4	2	10	10		2	1
230423	Croatá/CE	1	82	0	0	0	0	0	1	25	45	12	0	0	0
230425	Cruz/CE	0	40	0	0	0	0	0	0	20	11	4	2	2	1
240300	Cruzeta/RN	18	0	5	9	3	1	0	0	0	0	0	0	0	0
290990	Curaçá/BA	53	0	4	18	3	23	4	1						
240310	Currais Novos/RN	3	55	0	0	0	1	0	2	12	10	30	0	2	1
291005	Dias d'Ávila/BA	141	0	49	41	45	0	0	6	0	0	0	0	0	0

TABELA Ge04 - INFORMAÇÕES SOBRE TRABALHADORES REMUNERADOS, SEGUNDO A NATUREZA DO AGENTE-EXECUTOR

ANO DE
REFERÊNCIA
2010

Município	Quantidades de trabalhadores remunerados alocados no manejo de resíduos sólidos, segundo natureza do agente executor													
	Total		Público						Privado					
	Público	Privado	Coleta	Varrição	Capina	Unidades	Outros	Geren.	Coleta	Varrição	Capina	Unidades	Outros	Geren.
Código Nome/UF	pessoa	pessoa	pessoa	pessoa	pessoa	pessoa	pessoa	pessoa	pessoa	pessoa	pessoa	pessoa	pessoa	pessoa
Região Nordeste	Ge015	Ge016	Co029	Va007	Cp005	Up062	Ge047	Ge050	Co030	Va008	Cp006	Up063	Ge048	Ge051
260515 Dormentes/PE	27	0	8	8	8	0	2	1	0	0	0	0	0	0
210390 Duque Bacelar/MA	21	0	5	16	0	0	0	0						
291050 Entre Rios/BA	0	130							30	100	0	0	0	0
280210 Estância/SE			2	3					53	22	14		9	
291072 Eunápolis/BA	4	231	0	0	0	0	0	4	70	58	48	2	53	0
230430 Farias Brito/CE	0	44							14	12	14	0	4	0
291077 Feira da Mata/BA	34	0	3	25	5	0	0	1	0	0	0	0	0	0
291080 Feira de Santana/BA	0	477	0	0	0	0	0	0	105	88	215	19	30	20
260550 Ferreiros/PE														
220380 Flores do Piauí/PI			6	15	10				6	15	10			
291100 Floresta Azul/BA	33	1	13	17	2			1	1	0	0	0	0	0
260570 Floresta/PE	0	36							12	16	8	0	0	0
220390 Floriano/PI	97	0	40	45	0	8	0	4	0	0	0	0	0	0
230435 Forquilha/CE	0	27	0	0	0	0	0	0	12	13	0	0	0	2
230440 Fortaleza/CE	749	2.691	20	617	0	6	0	106	1.436	178	871	64	0	142
220415 Francisco Macedo/PI	16	0	6	8	0	1	0	1	0	0	0	0	0	0
240400 Frutuoso Gomes/RN	23	0	5	13	5									
230460 General Sampaio/CE	32	0	10	10	10	0	1	1	0	0	0	0	0	0
291130 Gentio do Ouro/BA	42	0	13	28	0	0	0	1						
291150 Gongogi/BA	29	0	5	17	5	0	0	2	0	0	0	0	0	0
230490 Groaíras/CE	5	18	0	0	0	1	0	4	6	6	4	0	0	2
291165 Guajeru/BA	14	0	4	9	0	0	0	1	0	0	0	0	0	0
291170 Guanambi/BA			35	32	6									
210500 Humberto de Campos/MA	38	0												
291240 Ibipê/BA	56	0	16	40	0	0	0	0	0	0	0	0	0	0
291330 Ichu/BA	44	0	6	30	6	1	0	1	0	0	0	0	0	0
230540 Icó/CE	1	60	0	0	0	1	0	0	30	25	5	0	0	0
270310 Igaci/AL	75	4	24	26	12	3	8	2	4	0	0	0	0	0
291350 Iguaí/BA	78	0	8	49	20	0	0	1						
291360 Ilhéus/BA	353	63	18	120	201	12	0	2	55	0	0	6	0	2
210530 Imperatriz/MA	26	191	0	11	0	5	0	10	99	48	20	0	9	15
230560 Independência/CE	13	0		13										
260710 Ingazeira/PE	23	0	11	12										
291370 Inhambupe/BA	69	13	22	37	10	0	0	0	0	0	0	0	12	1
230570 Ipaumirim/CE	0	52												
291400 Ipirá/BA	0	71	0	0	0	0	0	0	10	36	18	0	2	5
240480 Ipueira/RN	25	0	6	13	4	0	0	2	0	0	0	0	0	0
291440 Iraquara/BA	61	0	15	40	5	0	0	1	0	0	0	0	0	0
291450 Irará/BA	76	0	12	45	0	0	15	4	0	0	0	0	0	0

TABELA Ge04 - INFORMAÇÕES SOBRE TRABALHADORES REMUNERADOS, SEGUNDO A NATUREZA DO AGENTE-EXECUTOR

ANO DE
REFERÊNCIA
2010

Município	Quantidades de trabalhadores remunerados alocados no manejo de resíduos sólidos, segundo natureza do agente executor													
	Total		Público						Privado					
	Público	Privado	Coleta	Varrição	Capina	Unidades	Outros	Geren.	Coleta	Varrição	Capina	Unidades	Outros	Geren.
Código Nome/UF	pessoa	pessoa	pessoa	pessoa	pessoa	pessoa	pessoa	pessoa	pessoa	pessoa	pessoa	pessoa	pessoa	pessoa
Região Nordeste	Ge015	Ge016	Co029	Va007	Cp005	Up062	Ge047	Ge050	Co030	Va008	Cp006	Up063	Ge048	Ge051
230610 Irauçuba/CE	0	43							5	8	16	6	7	1
291460 Irecê/BA	11	80	4	0	5	1	0	1	14	51	10	0	0	5
280290 Itabaiana/SE	118	77	8	95	0	0	5	10	19	40	14	0	4	0
280310 Itabi/SE	30	0												
291480 Itabuna/BA	109	82	0	73	13	4	0	19	73	0	0	9	0	0
291490 Itacaré/BA	0	49	0	0	0	0	0	0	12	24	10	1	0	2
230620 Itaíçaba/CE	5	8	0	2	3	0	0	0	4	0	4	0	0	0
240485 Itajá/RN	33	0	8	6	5	2	6	6	0	0	0	0	0	0
291550 Itajuípe/BA	35	54	6	24	0	0	0	5	11	43	0	0	0	0
291680 Itarantim/BA			3	9	1				3	17				
210542 Itinga do Maranhão/MA	21	0												
291690 Itiruçu/BA	14	0	5	6	2	0	0	1	0	0	0	0	0	0
291733 Iuiú/BA	75	0	15	60										
260790 Jaboatão dos Guararapes/PE	21	995	0	0	0	0	0	21	331	102	74	0	398	90
291750 Jacobina/BA	23	169	0	0	20	0	0	3	50	69	41	0	0	9
291760 Jaguaquara/BA		0	36	0	0	0	0		0	0	0	0	0	0
230690 Jaguaribe/CE	48	63	0	41	0	0	6	1	24	22	12	0	4	1
291790 Jandaira/BA	90	0												
230720 Jati/CE	13	0	3	3	3		3	1						
260805 Jatobá/PE	0	22	0	0	0	0	0	0	8	14	0	0	0	0
291800 Jequié/BA	0	144							41	41	16	7	33	6
230725 Jijoca de Jericoacoara/CE	63	3												
250750 João Pessoa/PB	574	847												
230730 Juazeiro do Norte/CE	191	0	54	80	46	3	0	8	0	0	0	0	0	0
291840 Juazeiro/BA	40	166	0	15	20	1	0	4	32	80	50	1	0	3
291845 Jucuruçu/BA	0	0	0	0	0	0	0	0	0	0	0	0	0	0
240610 Jucurutu/RN	53	10	20	20	10	0	0	3	0	5	5	0	0	0
220552 Júlio Borges/PI														
291855 Jussari/BA	27	0	5	16	4	1	0	1						
291860 Jussiape/BA	46	0	8	11	6	0	19	2	0	0	0	0	0	0
291870 Lafaiete Coutinho/BA	25	0	3	18	2	0	0	2	0	0	0	0	0	0
280350 Lagarto/SE	17	135	0	10	5	2	0	0	24	42	48	0	14	7
240620 Lagoa d'Anta/RN	39	0	8	17	5	0	8	1	0	0	0	0	0	0
210592 Lagoa do Mato/MA	17	0	5	10	2	0	0	0	0	0	0	0	0	0
260860 Lagoa do Ouro/PE				10	3	15	16							
260875 Lagoa Grande/PE	40	0	10	12	8	0	8	2	0	0	0	0	0	0
250830 Lagoa Seca/PB	28	11	0	20	8	0	0	0	11	0	0	0	0	0
291880 Laje/BA	57	0												
291900 Lajedinho/BA	9	0	0	9	0	0	0	0	0	0	0	0	0	0

TABELA Ge04 - INFORMAÇÕES SOBRE TRABALHADORES REMUNERADOS, SEGUNDO A NATUREZA DO AGENTE-EXECUTOR

ANO DE
REFERÊNCIA
2010

Município	Quantidades de trabalhadores remunerados alocados no manejo de resíduos sólidos, segundo natureza do agente executor													
	Total		Público						Privado					
	Público	Privado	Coleta	Varrição	Capina	Unidades	Outros	Geren.	Coleta	Varrição	Capina	Unidades	Outros	Geren.
Código Nome/UF	pessoa	pessoa	pessoa	pessoa	pessoa	pessoa	pessoa	pessoa	pessoa	pessoa	pessoa	pessoa	pessoa	pessoa
Região Nordeste	Ge015	Ge016	Co029	Va007	Cp005	Up062	Ge047	Ge050	Co030	Va008	Cp006	Up063	Ge048	Ge051
291905 Lajedo do Tabocal/BA	14	22	2	4	0	0	4	4	5	8	5	1	2	1
260880 Lajedo/PE														
250840 Lastro/PB			5	8										
291920 Lauro de Freitas/BA	360	229	18	180	70	2	83	7	94	0	123	0	0	12
291930 Lençóis/BA			22	7			20	4						
230760 Limoeiro do Norte/CE	13	29	6	6	0	0	0	1	16	10	2	0	0	1
291950 Livramento de Nossa Senhora/BA	98	0	14	68	11	0	0	5	0	0	0	0	0	0
250850 Livramento/PB	46	0	8	19	8	0	3	8	0	0	0	0	0	0
291955 Luis Eduardo Magalhães/BA	34	43	0	20	5	0	6	3	27	11	0	1	0	4
280370 Macambira/SE	15	0	5	10	0	0	0	0	0	0	0	0	0	0
270430 Maceió/AL	393	1.086	32	97	32	20	138	74	474	190	93	0	201	128
291992 Madre de Deus/BA	3	92	0	0	0	0	0	3	18	24	4	18	19	9
250870 Mãe d'Água/PB	16	0	7	9	0	0	0	0	0	0	0	0	0	0
291995 Maetinga/BA	26	0	5	5	5	5	5	1						
292000 Maiquinique/BA	42	0	8	33	0	0	0	1	0	0	0	0	0	0
292010 Mairi/BA	4	105	0	0	0	1	0	3	10	90	5	0	0	0
292030 Malhada de Pedras/BA	33	0	8	8	5	2	5	5	0	0	0	0	0	0
280390 Malhador/SE	40	0	14	16	6	2	0	2						
220590 Manoel Emídio/PI														
292040 Manoel Vitorino/BA	28	22	2	19	2	0	3	2	2	9	9	0	1	1
230765 Maracanaú/CE	19	236	0	15	0	2	0	2	135	17	68	13	0	3
292060 Maragogipe/BA	108	69	16	52	20	2	10	8	12	19	6	5	23	4
230770 Maranguape/CE	73	30	45	25	0	0	0	3	0	0	30	0	0	0
270460 Maravilha/AL	29	6	16	7	0	1	3	2	4	0	0	2	0	0
292080 Marcionílio Souza/BA	25	0	0	18	7	0	0	0	0	0	0	0	0	0
240740 Martins/RN	21	0	10	10	0	0	0	1	0	0	0	0	0	0
292090 Mascote/BA	25	10	0	15	6	0	0	4	8	0	0	0	0	2
250920 Massaranduba/PB	25	0	8	12	4	0	0	1	0	0	0	0	0	0
292100 Mata de São João/BA			24	45	34			32						
210663 Matões do Norte/MA	0	37							8	14	11	1	0	3
230820 Meruoca/CE	0	7							3	2	2	0	0	0
260930 Mirandiba/PE	66		3	60	3	0	0	0						
292145 Mirante/BA	14	0	3	6	2	2	0	1	0	0	0	0	0	0
250960 Monte Horebe/PB														
250970 Monteiro/PB	123	0												
230870 Morada Nova/CE	45	12												
260940 Moreno/PE			161	70	10									
220667 Morro do Chapéu do Piauí/PI	5	0	0	0	0	0	5	0						
240800 Mossoró/RN	156	249	26	60	35	30	0	5	30	92	60	52	0	15

TABELA Ge04 - INFORMAÇÕES SOBRE TRABALHADORES REMUNERADOS, SEGUNDO A NATUREZA DO AGENTE-EXECUTOR

ANO DE
REFERÊNCIA
2010

Município	Quantidades de trabalhadores remunerados alocados no manejo de resíduos sólidos, segundo natureza do agente executor													
	Total		Público						Privado					
	Público	Privado	Coleta	Varrição	Capina	Unidades	Outros	Geren.	Coleta	Varrição	Capina	Unidades	Outros	Geren.
Código Nome/UF	pessoa	pessoa	pessoa	pessoa	pessoa	pessoa	pessoa	pessoa	pessoa	pessoa	pessoa	pessoa	pessoa	pessoa
Região Nordeste	Ge015	Ge016	Co029	Va007	Cp005	Up062	Ge047	Ge050	Co030	Va008	Cp006	Up063	Ge048	Ge051
292190 Mucugê/BA		0							0	0	0	0	0	0
292210 Mundo Novo/BA	0	79							18	30	25	0	0	6
292220 Muniz Ferreira/BA	7	20	0	0	5	0	0	2	4	12	4	0	0	0
240810 Natal/RN	1.490	682	119	196	185	20	325	645	156	195	30	55	185	61
260950 Nazaré da Mata/PE	27	0	9	16	1			1						
251000 Nazarezinho/PB			6	11	10									
240820 Nísia Floresta/RN	69	0	30	12	12	1	9	5	0	0	0	0	0	0
292265 Nordestina/BA	20	0	5	13	1	0	0	1	0	0	0	0	0	0
280480 Nossa Senhora do Socorro/SE	0	182							107	55	20	0	0	0
210725 Nova Colinas/MA			4											
240830 Nova Cruz/RN	85	0	54	12	6	0	8	5	0	0	0	0	0	0
230920 Nova Olinda/CE	79	19	0	60	19	0	0	0	15	0	0	4	0	0
251030 Nova Palmeira/PB	25	0	8	12	2	1	0	2	0	0	0	0	0	0
292285 Nova Redenção/BA	70	0	10	40	8	4	6	2	0	0	0	0	0	0
230945 Ocara/CE	40	0	15	10	5	0	5	5	0	0	0	0	0	0
260960 Olinda/PE	80	325	0	0	0	30	37	13	262	58	0	0	0	5
292320 Oliveira dos Brejinhos/BA	28	33	10	8	8	0	0	2	10	10	10	0	0	3
270610 Ouro Branco/AL	31	0	11	10	8	0	0	2	0	0	0	0	0	0
240850 Ouro Branco/RN	13	0	5	6	0	0	2	0	0	0	0	0	0	0
230970 Pacatuba/CE	135		39	14	17	10	45	10		0				
280490 Pacatuba/SE														
231000 Palhano/CE	7	29	0	7	0	0	0	0	0	5	21	0	0	3
231030 Parambu/CE	80	4	0	40	30	0	9	1	4	0	0	0	0	0
220770 Parnaíba/PI	0	119	0	0	0	0	0	0	0	0	113	0	6	0
240325 Parnamirim/RN	22	114	0	7	8	0	0	7	56	18	40	0	0	0
251080 Patos/PB	10	73	5	0	0	2	0	3	33	25	10	0	0	5
261060 Paudalho/PE	67	0	20	30	15	0	0	2	0	0	0	0	0	0
292400 Paulo Afonso/BA			30					2		62	57			
210810 Paulo Ramos/MA	0	44	0	0	0	0	0	0	16	20	6	0	0	2
292405 Pé de Serra/BA	70	0	7	55	4	0	2	2	0	0	0	0	0	0
251110 Pedra Lavrada/PB	8	0	2	6	0	0	0	0	0	0	0	0	0	0
280500 Pedra Mole/SE	12	0	3	8	0	0	0	1	0	0	0	0	0	0
251120 Pedras de Fogo/PB	44	0	16	20	0	0	8	0						
270670 Penedo/AL	79	32	20	58	0	1	0	0	19	13	0	0	0	0
261090 Pesqueira/PE	38	19	0	5	5	0	20	8	9	0	0	6	0	4
220800 Picos/PI	143	0	38	46	42	1	5	11	0	0	0	0	0	0
251140 Picuí/PB	21	15	2	15	0	0	0	4	15	0	0	0	0	0
251160 Pilões/PB	15	0	8	3	2	0	1	1						
292450 Pindai/BA	51	0	8	41	0	0	0	2						

TABELA Ge04 - INFORMAÇÕES SOBRE TRABALHADORES REMUNERADOS, SEGUNDO A NATUREZA DO AGENTE-EXECUTOR

ANO DE
REFERÊNCIA
2010

Município	Quantidades de trabalhadores remunerados alocados no manejo de resíduos sólidos, segundo natureza do agente executor													
	Total		Público						Privado					
	Público	Privado	Coleta	Varrição	Capina	Unidades	Outros	Geren.	Coleta	Varrição	Capina	Unidades	Outros	Geren.
Código Nome/UF	pessoa	pessoa	pessoa	pessoa	pessoa	pessoa	pessoa	pessoa	pessoa	pessoa	pessoa	pessoa	pessoa	pessoa
Região Nordeste	Ge015	Ge016	Co029	Va007	Cp005	Up062	Ge047	Ge050	Co030	Va008	Cp006	Up063	Ge048	Ge051
270700 Pindoba/AL	24	0	5	18	0	0	0	1	0	0	0	0	0	0
231085 Pindoretama/CE	13	52	4	6	0	2	0	1	20	18	14	0	0	0
210860 Pinheiro/MA	68	0	33	13	11	0	0	11	0	0	0	0	0	0
210870 Pio XII/MA	60	70	20	15	15	0	10	0	20	30	10	0	10	0
231090 Piquet Carneiro/CE	4	25	3	1					12	6	8	2		
280530 Pirambu/SE	56	0	12	17	27	0	0	0	0	0	0	0	0	0
251200 Pocinhos/PB	29	0	18	8	2	0	0	1	0	0	0	0	0	0
251203 Poço Dantas/PB	13	0	4	7	2	0	0	0	0	0	0	0	0	0
251207 Poço de José de Moura/PB	18	0	5	4	4	0	2	3						
280540 Poço Redondo/SE			10	25					2					
280550 Poço Verde/SE	69	28	0	51	8	0	10	0	21	0	0	5	0	2
292520 Pojuca/BA	106	120	12	58	7	0	25	4	20	71	0	11	12	6
251210 Pombal/PB	29	20	12	15	0	0	0	2	19	0	0	0	0	1
241020 Portalegre/RN	24	12	2	17	2	0	2	1	9	0	2	0	1	0
280560 Porto da Folha/SE	79	55	13	63	0	0	0	3	16	20	18	0	0	1
241025 Porto do Mangue/RN	0	25	0	0	0	0	0	0	7	8	7	1	0	2
292560 Presidente Dutra/BA	64	0	13	40	2	0	6	3	0	0	0	0	0	0
292570 Presidente Jânio Quadros/BA	28	0	6	12	2	1	6	1	0	0	0	0	0	0
241030 Presidente Juscelino/RN	25	0	5	8	4	0	6	2	0	0	0	0	0	0
261140 Primavera/PE	44	0	14	25	2	0	1	2	0	0	0	0	0	0
280570 Propriá/SE	59	0	21	27	10	0	0	1	0	0	0	0	0	0
292590 Quijingue/BA	87	2	20	30	25	6	2	4	2	0	0	0	0	0
251260 Quixabá/PB	9	0	3	3	2	0	0	1	0	0	0	0	0	0
261153 Quixaba/PE	17	1	0	17	0	0	0	0	1	0	0	0	0	0
292593 Quixabeira/BA	49	0	17	25	4	0	0	3	0	0	0	0	0	0
231135 Quixelô/CE	54	0		45	7			2						
292595 Rafael Jambeiro/BA	24	11	7	16	0	0	0	1	4	0	7	0	0	0
261160 Recife/PE	607	2.670	26	23	0	38	147	373	858	647	962	0	69	134
261170 Riacho das Almas/PE									6	25	4			2
292690 Rio do Pires/BA	74	0	12	48	6	4	1	3						
261190 Rio Formoso/PE			5	30	5				30	6				
270770 Rio Largo/AL	246		40	124	20	10	42	10						
292700 Rio Real/BA	93	6	1	91	0	0	0	1	5	0	0	0	0	1
241100 Rodolfo Fernandes/RN	0	21							6	8	5	0	1	1
231180 Russas/CE	248	20	48	24	50	2	120	4	16					4
251300 Salgadinho/PB	16	0	5	5	5	0	0	1	0	0	0	0	0	0
292740 Salvador/BA	835	3.217	114	94	81	15	112	419	921	1.459	365	100	195	177
292750 Santa Bárbara/BA	87	0	19	40	15	0	10	3						
292760 Santa Brigida/BA														

TABELA Ge04 - INFORMAÇÕES SOBRE TRABALHADORES REMUNERADOS, SEGUNDO A NATUREZA DO AGENTE-EXECUTOR

ANO DE
REFERÊNCIA
2010

Município	Quantidades de trabalhadores remunerados alocados no manejo de resíduos sólidos, segundo natureza do agente executor													
	Total		Público						Privado					
	Público	Privado	Coleta	Varrição	Capina	Unidades	Outros	Geren.	Coleta	Varrição	Capina	Unidades	Outros	Geren.
Código Nome/UF	pessoa	pessoa	pessoa	pessoa	pessoa	pessoa	pessoa	pessoa	pessoa	pessoa	pessoa	pessoa	pessoa	pessoa
Região Nordeste	Ge015	Ge016	Co029	Va007	Cp005	Up062	Ge047	Ge050	Co030	Va008	Cp006	Up063	Ge048	Ge051
292780 Santa Cruz da Vitória/BA	21	7	6	15	0	0	0	0	2	0	5	0	0	0
292790 Santa Inês/BA	87	0	12	58	15	0	0	2	0	0	0	0	0	0
251340 Santa Luzia/PB	10	10	0	10	0	0	0	0	8	0	2	0	0	0
292810 Santa Maria da Vitória/BA	189	0	38	98	14	2	30	7						
261270 Santa Maria do Cambucá/PE	1	17	0	0	0	0	0	1	6	8	0	1	0	2
292840 Santa Rita de Cássia/BA	87	0	20	53	12	0	0	2	0	0	0	0	0	0
231210 Santana do Cariri/CE	30	5	0	21	2	1	5	1	5	0	0	0	0	0
270800 Santana do Ipanema/AL				47	20			3						
241142 Santana do Seridó/RN	11	0	3	2	2	0	1	3	0	0	0	0	0	0
251360 Santana dos Garrotes/PB	16	4	0	8	8	0	0	0	4	0	0	0	0	0
251365 Santarém/PB	12	0	5	2	3	0	1	1	0	0	0	0	0	0
292870 Santo Antônio de Jesus/BA	14	140	0	0	0	0	14	0	30	70	15	10	5	10
292880 Santo Estêvão/BA	83	0	24	57	0	0	0	2	0	0	0	0	0	0
292890 São Desidério/BA	20	0	4	10	4	0	0	2	0	0	0	0	0	0
220960 São Félix do Piauí/PI	14	0	5	4	5	0	0	0	0	0	0	0	0	0
220965 São Francisco de Assis do Piauí/PI														
251398 São Francisco/PB	17		4	3	10	0	0	0						
241200 São Gonçalo do Amarante/RN	0	124	0	0	0	0	0	0	17	25	48	2	30	2
292930 São Gonçalo dos Campos/BA	83	0	20	40	20	0	0	3	0	0	0	0	0	0
220985 São João da Canabrava/PI	7	0	3	2	1	1	0	0	0	0	0	0	0	0
211107 São João do Soter/MA	32	0	5	20	6	0	0	1						
241220 São José de Mipibu/RN									10	9	9		3	4
221005 São José do Divino/PI									3					
221020 São José do Piauí/PI	0	24							12	6	0	0	4	2
251445 São José dos Ramos/PB	17	0	4	10	2	0	0	1	0	0	0	0	0	0
261370 São Lourenço da Mata/PE									56	20	9			8
211130 São Luís/MA	60	1.243	0	0	0	20	0	40	358	310	420	25	60	70
251490 São Mamede/PB	43	0	15	8	10	3	5	2	0	0	0	0	0	0
292940 São Miguel das Matas/BA	18	0	5	5	5	0	0	3	0	0	0	0	0	0
251500 São Miguel de Taipu/PB	17	0	4	8	4	0	0	1	0	0	0	0	0	0
280700 São Miguel do Aleixo/SE	5	8	1	4	0	0	0	0	2	2	0	0	2	2
270860 São Miguel dos Campos/AL	259	0	44	188	12	0	0	15	0	0	0	0	0	0
241270 São Pedro/RN														
211160 São Raimundo das Mangabeiras/MA	0	70	0	0	0	0	0	0	30	12	6	10	7	5
251510 São Sebastião de Lagoa de Roça/PB	13	0	3	7	2	0	0	1	0	0	0	0	0	0
270890 Satuba/AL	48	0	5	36	2	0	4	1						
211172 Satubinha/MA	14	0	2	9	2	0	0	1	0	0	0	0	0	0
241340 Serra Negra do Norte/RN														
293040 Serra Preta/BA			20	50			2	8						

TABELA Ge04 - INFORMAÇÕES SOBRE TRABALHADORES REMUNERADOS, SEGUNDO A NATUREZA DO AGENTE-EXECUTOR

ANO DE
REFERÊNCIA
2010

Município	Quantidades de trabalhadores remunerados alocados no manejo de resíduos sólidos, segundo natureza do agente executor													
	Total		Público						Privado					
	Público	Privado	Coleta	Varrição	Capina	Unidades	Outros	Geren.	Coleta	Varrição	Capina	Unidades	Outros	Geren.
Código Nome/UF	pessoa	pessoa	pessoa	pessoa	pessoa	pessoa	pessoa	pessoa	pessoa	pessoa	pessoa	pessoa	pessoa	pessoa
Região Nordeste	Ge015	Ge016	Co029	Va007	Cp005	Up062	Ge047	Ge050	Co030	Va008	Cp006	Up063	Ge048	Ge051
261390 Serra Talhada/PE			35						33					
241350 Serrinha/RN	12	0	6	3	2	0	0	1	0	0	0	0	0	0
293060 Serrolândia/BA	61	0	1	50	6	3	0	1	0	0	0	0	0	0
280710 Simão Dias/SE	66	0	22	34	6	1	0	3	0	0	0	0	0	0
261420 Sirinhaém/PE														
293076 Sítio do Quinto/BA	67	0	13	22	8	0	23	1	0	0	0	0	0	0
231290 Sobral/CE	29	260	6	10	3	1	3	6	57	103	70	10	3	17
251620 Sousa/PB	61	7	20	24	12	0	0	5	4	0	0	3	0	0
293080 Souto Soares/BA	42	0	12	20	6	0	0	4	0	0	0	0	0	0
261460 Tabira/PE	79	0	21	46	4	3	0	5	0					
261470 Tacaimbó/PE			8	14										
293130 Tapiramutá/BA	72	0	16	36	8	0	8	4						
270910 Taquarana/AL	32	0	8	20	2	0	0	2	0	0	0	0	0	0
261500 Taquaritinga do Norte/PE	64	0	16	21	20	1	0	6	0	0	0	0	0	0
251660 Tavares/PB	37	0	8	28	0	0	0	1	0	0	0	0	0	0
241415 Tenente Laurentino Cruz/RN	17	0	17	0	0	0	0	0	0	0	0	0	0	0
293150 Teofilândia/BA	76	0	12	45	0	0	15	4	0	0	0	0	0	0
221100 Teresina/PI	60	1.337							213	92	927	32	24	49
261530 Timbaúba/PE	138	10	64	55	19				6				2	2
211220 Timon/MA														
261550 Tracunhaém/PE	0	30	0	0	0	0	0	0	16	10	4	0	0	0
231350 Traini/CE	83	43	0	44	32	0	0	7	42	0	0	1	0	0
293240 Uibaí/BA	56	0	27	24	0	0	0	5	0	0	0	0	0	0
251690 Uiraúna/PB	13	13	8	3	2	0	0	0	4	6	3	0	0	0
231375 Umirim/CE	0	15	0	0	0	0	0	0	3	4	8	0	0	0
293250 Una/BA	0	39	0	0	0	0	0	0	12	20	3	1	0	3
241460 Upanema/RN	27	6	6	17	0	0	2	2	6	0	0	0	0	0
293270 Uruçuca/BA	160	0	19	53	80	0	0	8						
293280 Utinga/BA	16	66	0	0	0	0	15	1	13	45	6	1	0	1
231395 Varjota/CE	11	38	1	6	0	0	3	1	7	12	10	0	8	1
251710 Várzea/PB	20	0	5	5	5	5	0	0	0	0	0	0	0	0
241470 Várzea/RN	18	0	4	5	5	0	3	1						
293317 Varzedo/BA	15	0	4	8	2	0	0	1	0	0	0	0	0	0
241480 Vera Cruz/RN	29	0	12	6	2	0	8	1	0	0	0	0	0	0
261620 Vertentes/PE	13	21	4	6	2			1	6	12	2			1
231410 Viçosa do Ceará/CE	43	0	9	7	8	4	8	7						
270940 Viçosa/AL	81	0	8	71	0	0	0	2	0	0	0	0	0	0
251720 Vieirópolis/PB	14	0	4	8	0	0	0	2	0	0	0	0	0	0
293330 Vitória da Conquista/BA	237	113	3	139	11	19	35	30	72	0	28	0	0	13

TABELA Ge04 - INFORMAÇÕES SOBRE TRABALHADORES REMUNERADOS, SEGUNDO A NATUREZA DO AGENTE-EXECUTOR

ANO DE REFERÊNCIA
2010

Município		Quantidades de trabalhadores remunerados alocados no manejo de resíduos sólidos, segundo natureza do agente executor													
		Total		Público						Privado					
Código	Nome/UF	Público	Privado	Coleta	Varrição	Capina	Unidades	Outros	Geren.	Coleta	Varrição	Capina	Unidades	Outros	Geren.
		pessoa	pessoa	pessoa	pessoa	pessoa	pessoa	pessoa	pessoa	pessoa	pessoa	pessoa	pessoa	pessoa	pessoa
Região Nordeste		Ge015	Ge016	Co029	Va007	Cp005	Up062	Ge047	Ge050	Co030	Va008	Cp006	Up063	Ge048	Ge051
261640	Vitória de Santo Antão/PE	0	173							33	45	58	1	25	11
211300	Vitorino Freire/MA	67		22	34	8	0	0	3						
221170	Wall Ferraz/PI														
293345	Wanderley/BA	47	5	0	15	10	0	20	2	5	0	0	0	0	0
293350	Wenceslau Guimarães/BA	71	0	11	45	15	0	0	0						

TABELA Ge05
INFORMAÇÕES SOBRE TRABALHADORES REMUNERADOS,
SEGUNDO O TIPO DE SERVIÇO REALIZADO

TABELA Ge05 - INFORMAÇÕES SOBRE TRABALHADORES REMUNERADOS, SEGUNDO O TIPO DE SERVIÇO REALIZADO

ANO DE
REFERÊNCIA
2010

Município	Quantidades de trabalhadores remunerados alocados no manejo de resíduos sólidos, segundo o tipo de serviço realizado													
	Total		Coleta		Varrição		Capina e roçada		Unidades de processamento		Outros serviços		Gerenciais ou administrativos	
Código	Público	Privado	Público	Privado	Público	Privado	Público	Privado	Público	Privado	Público	Privado	Público	Privado
Nome/UF	empreg.	empreg.	empreg.	empreg.	empreg.	empreg.	empreg.	empreg.	empreg.	empreg.	empreg.	empreg.	empreg.	empreg.
Região Nordeste	Ge015	Ge016	Co029	Co030	Va007	Va008	Cp005	Cp006	Up062	Up063	Ge047	Ge048	Ge050	Ge051
220005 Acauã/PI	11	0	4	0	4	0	0	0	0	0	0	0	3	0
290035 Adustina/BA														
260030 Agrestina/PE	67	4	18	4	33	0	10	0	0	0	4	0	2	0
250010 Água Branca/PB							0		0		0		0	
220020 Água Branca/PI														
290070 Alagoinhas/BA	4	341	0	93	0	154	0	66	0	8	0	11	4	9
210020 Alcântara/MA	21	0	5		8		6		0		0		2	
230060 Altaneira/CE	0	17	0	3	0	5	0	4	0	0	0	4	0	1
260080 Altinho/PE														
210043 Alto Alegre do Maranhão/MA														
220045 Alvorada do Gurgueia/PI	0	8	0	3	0	3	0	2	0	0	0	0	0	0
290100 Amargosa/BA	113	0	28	0	73	0	5	0	3	0	0	0	4	0
290110 Amélia Rodrigues/BA			10	12		13		11						
290135 Andorinha/BA	43	26	2	6	26	8	12	10	0	0	1	2	2	0
290170 Antônio Cardoso/BA	32	0	8	0	10	0	0	0	0	0	10	0	4	0
240090 Antônio Martins/RN	16	0	10	0	4	0	2	0	0	0	0	0	0	0
250077 Aparecida/PB	32	0	5	0	18	0	9	0	0	0	0	0	0	0
290190 Aporá/BA														
290195 Apuarema/BA	19	0	7	0	10	0	0	0	0	0	0	0	2	0
280030 Aracaju/SE	194	886	9	185	32	138	4	471	4	35	0	0	145	57
290205 Araças/BA	72	0	20		49		2						1	
290210 Araci/BA	58	70	10	38	38	32	4	0	3	0	0	0	3	0
260105 Araçoiaba/PE	35	18	0	8	30	5	5	5	0	0	0	0	0	0
290220 Aramari/BA	36	0	9	0	8	0	12	0	0	0	6	0	1	0
270030 Arapiraca/AL	275	0	34		141		22		11		51		16	
230140 Aratuba/CE	43	1	3	1	19	0	19	0	0	0	0	0	2	0
290230 Aratuípe/BA	16	0	4	0	10	0	2	0	0	0	0	0	0	0
250110 Areia/PB	25	0	10	0	13	0	0	0	0	0	0	0	2	0
250120 Areal/PB	14	0	4		4		4		0		0		2	
220105 Assunção do Piauí/PI	3	20	0	12	3	6	0	0	0	0	0	0	0	2
230170 Aurora/CE				20		20		5				5		5
210120 Bacabal/MA	125	0	40		15		48		5		10		7	
210125 Bacabeira/MA	19	1	4	1	6	0	6	0	0	0	1	0	2	0
290265 Banzaê/BA														
230190 Barbalha/CE	0	87	0	21	0	40	0	14	0	0	0	10	0	2
250170 Barra de São Miguel/PB	22	0	7	0	10	0	5	0	0	0	0	0	0	0
290290 Barra do Choça/BA	5	48	0	2	2	28	2	6	1	4	0	6	0	2
290270 Barra/BA	4	54	0	13	0	26	0	3	0	0	0	10	4	2
290323 Barro Alto/BA	8	0	2	0	6	0	0	0	0	0	0	0	0	0

TABELA Ge05 - INFORMAÇÕES SOBRE TRABALHADORES REMUNERADOS, SEGUNDO O TIPO DE SERVIÇO REALIZADO

ANO DE
REFERÊNCIA
2010

Município	Quantidades de trabalhadores remunerados alocados no manejo de resíduos sólidos, segundo o tipo de serviço realizado													
	Total		Coleta		Varrição		Capina e roçada		Unidades de processamento		Outros serviços		Gerenciais ou administrativos	
Código	Público	Privado	Público	Privado	Público	Privado	Público	Privado	Público	Privado	Público	Privado	Público	Privado
Nome/UF	empreg.	empreg.	empreg.	empreg.	empreg.	empreg.	empreg.	empreg.	empreg.	empreg.	empreg.	empreg.	empreg.	empreg.
Região Nordeste	Ge015	Ge016	Co029	Co030	Va007	Va008	Cp005	Cp006	Up062	Up063	Ge047	Ge048	Ge050	Ge051
290327 Barrocas/BA	34	0	8	0	12	0	0	0	0	0	10	0	4	0
230205 Barroquinha/CE	0	33	0	16	0	5	0	5	0	1	0	4	0	2
230220 Beberibe/CE	4	115		39		30		19		4		19		4
220155 Bela Vista do Piauí/PI														
260170 Belo Jardim/PE	132	36	0	27	90	0	40	0	0	6	0	0	2	3
250205 Bernardino Batista/PB	1	11		6	1	5								
260180 Betânia/PE	16	0	6		10									
220177 Boa Hora/PI			5		4		3		0		15		0	
230240 Boa Viagem/CE	195	0	24		50		9		0		92		20	
290395 Bom Jesus da Serra/BA														
240170 Bom Jesus/RN	0	14		8		5								1
250230 Bom Sucesso/PB	19	0	3	0	12	0	3	0		0		0	1	0
290400 Boninal/BA	22	46	0	14	17	0	0	31	0	0	2	0	3	1
250240 Bonito de Santa Fé/PB	21	0	2	0	15	0	2	0	0	0	0	0	2	0
230250 Brejo Santo/CE	314	0	42		248		3		3		12		6	
290450 Brotas de Macaúbas/BA	24	0	5		15		0		0		0		4	
290460 Brumado/BA	0	147	0	18	0	81	0	37	0	2	0	2	0	7
210230 Buriti Bravo/MA	25	0	9	0	10	0	6	0	0	0	0	0	0	0
250310 Cabaceiras/PB	12	2	3		7		0		0		1		1	
220205 Cabeceiras do Piauí/PI														
250320 Cabedelo/PB	0	209		41		15		35		100		10		8
260290 Cabo de Santo Agostinho/PE	131	480	0	253	0	140	0	56	0	0	120	0	11	31
260300 Cabrobó/PE	76	0	10		40		4		0		17		5	
290515 Caetanópolis/BA	0	22	0	3	0	14	0	4	0	0	0	0	0	1
240200 Caicó/RN	175	0	25	0	20	0	20	0	4	0	101	0	5	0
290540 Cairu/BA	16	98	0	35	8	50	8	4	0	8	0	0	0	1
220207 Cajazeiras do Piauí/PI	10	0	4		3		3		0		0		0	
290570 Camaçari/BA	166	581	38	108	0	185	0	221	21	0	10	42	97	25
260350 Camocim de São Félix/PE	24	8	0	8	22	0	2	0	0	0	0	0	0	0
230260 Camocim/CE														
250400 Campina Grande/PB				118	330		120		5	3	20		10	6
220210 Campinas do Piauí/PI	12	0	5	0	0	0	6	0	0	0	0	0	1	0
270140 Campo Alegre/AL	95	0	33		50		4		1		0		7	
290600 Campo Formoso/BA				9		72		22						5
220220 Campo Maior/PI	100	0	40	0	21	0	39	0	0	0	0	0	0	0
230270 Campos Sales/CE			43		30		15							
260360 Camutanga/PE														
290660 Candiba/BA	72	0	14	0	32	0	20	0	3	0	0	0	3	0
240220 Canguaretama/RN	55	0	24	0	20	0	8	0	0	0	0	0	3	0

TABELA Ge05 - INFORMAÇÕES SOBRE TRABALHADORES REMUNERADOS, SEGUNDO O TIPO DE SERVIÇO REALIZADO

ANO DE
REFERÊNCIA
2010

Município	Quantidades de trabalhadores remunerados alocados no manejo de resíduos sólidos, segundo o tipo de serviço realizado													
	Total		Coleta		Varrição		Capina e roçada		Unidades de processamento		Outros serviços		Gerenciais ou administrativos	
Código	Público	Privado	Público	Privado	Público	Privado	Público	Privado	Público	Privado	Público	Privado	Público	Privado
Nome/UF	empreg.	empreg.	empreg.	empreg.	empreg.	empreg.	empreg.	empreg.	empreg.	empreg.	empreg.	empreg.	empreg.	empreg.
Região Nordeste	Ge015	Ge016	Co029	Co030	Va007	Va008	Cp005	Cp006	Up062	Up063	Ge047	Ge048	Ge050	Ge051
280120 Canindé de São Francisco/SE														
220230 Canto do Buriti/PI	51	0	20	0	21	0	10	0	0	0	0	0	0	0
290685 Capela do Alto Alegre/BA			2	5	5	4		4					2	
270170 Capela/AL	34	0	20	0	10	0	3	0	0	0	0	0	1	0
290690 Caravelas/BA	64	23	45	20	12	1	4	0	0	1	0	0	3	1
290700 Cardeal da Silva/BA														
290710 Carinhanha/BA	1	56	0	14	0	36	0	4	0	1	0	1	1	0
230320 Caririçu/CE	37	22	0	8	22	5	14	8	0	0	0	0	1	1
230330 Cariús/CE	26	24	0	6	0	12	0	2	0	0	23	4	3	0
260390 Carnaíba/PE														
240240 Carnaúba dos Dantas/RN	17	0	5	0	5	0	6	0	0	0	0	0	1	0
250410 Carrapateira/PB	18	0	7	0	6	0	0	0	0	0	4	0	1	0
290730 Castro Alves/BA			14	4	26	7	6	6					5	0
290750 Catu/BA	0	100	0	22	0	54	0	7	0	0	0	8	0	9
230370 Caucaia/CE	0	103	0	40	0	20	0	24	0	0	0	12	0	7
210300 Caxias/MA			169	34	143		46							
220265 Caxingó/PI														
240270 Cerro Corá/RN	25	0	7	0	9	0	4	0	0	0	4	0	1	0
230395 Chorozinho/CE	21	22	10	3	5	8	5	10	0	0	0	0	1	1
290770 Chorrochó/BA	4	26	0	9	4	5	0	3	0	9	0	0	0	0
290790 Cipo/BA	1	61	0	20	0	33	0	4	0	0	0	0	1	4
210330 Codó/MA	60	179	0	69	0	85	60	22	0	0	0	0	0	3
210350 Colinas/MA	46	0	18	0	12	0	16	0	0	0	0	0	0	0
290820 Conceição da Feira/BA	25	6	6	2	14	0	2	0	0	3	0	0	3	1
250460 Conde/PB	40	40	40	40	0	0	0	0	0	0	0	0	0	0
250470 Congo/PB	20	0	6	0	12	0	2	0	0	0	0	0	0	0
290910 Coribe/BA	29	59	10	23	12	15	6	20	0	0	0	0	1	1
290920 Coronel João Sá/BA	40	0	17	0	10	0	13	0	0	0	0	0	0	0
220290 Corrente/PI	66	0	20	0	18	0	20	0	0	0	4	0	4	0
290930 Correntina/BA	115	0	25		80		0		0		5		5	
270230 Coruripe/AL	252	0	50		130		47		0		15		10	
290940 Cotegipe/BA	13	0	6	0	6	0	0	0	0	0	0	0	1	0
290950 Cravolândia/BA			4	2	12	10	0	10			1	2	4	1
230423 Croatá/CE	1	82	0	25	0	45	0	12	0	0	0	0	1	0
230425 Cruz/CE	0	40	0	20	0	11	0	4	0	2	0	2	0	1
240300 Cruzeta/RN	18	0	5	0	9	0	3	0	1	0	0	0	0	0
290990 Curaçá/BA	53	0	4		18		3		23		4		1	
240310 Currais Novos/RN	3	55	0	12	0	10	0	30	1	0	0	2	2	1
291005 Dias d'Ávila/BA	141	0	49	0	41	0	45	0	0	0	0	0	6	0

TABELA Ge05 - INFORMAÇÕES SOBRE TRABALHADORES REMUNERADOS, SEGUNDO O TIPO DE SERVIÇO REALIZADO

ANO DE
REFERÊNCIA
2010

Município	Quantidades de trabalhadores remunerados alocados no manejo de resíduos sólidos, segundo o tipo de serviço realizado													
	Total		Coleta		Varrição		Capina e roçada		Unidades de processamento		Outros serviços		Gerenciais ou administrativos	
Código	Público	Privado	Público	Privado	Público	Privado	Público	Privado	Público	Privado	Público	Privado	Público	Privado
Nome/UF	empreg.	empreg.	empreg.	empreg.	empreg.	empreg.	empreg.	empreg.	empreg.	empreg.	empreg.	empreg.	empreg.	empreg.
Região Nordeste	Ge015	Ge016	Co029	Co030	Va007	Va008	Cp005	Cp006	Up062	Up063	Ge047	Ge048	Ge050	Ge051
260515 Dormentes/PE	27	0	8	0	8	0	8	0	0	0	2	0	1	0
210390 Duque Bacelar/MA	21	0	5		16		0		0		0		0	
291050 Entre Rios/BA	0	130		30		100		0		0		0		0
280210 Estância/SE			2	53	3	22		14				9		
291072 Eunápolis/BA	4	231	0	70	0	58	0	48	0	2	0	53	4	0
230430 Farias Brito/CE	0	44		14		12		14		0		4		0
291077 Feira da Mata/BA	34	0	3	0	25	0	5	0	0	0	0	0	1	0
291080 Feira de Santana/BA	0	477	0	105	0	88	0	215	0	19	0	30	0	20
260550 Ferreiros/PE														
220380 Flores do Piauí/PI			6	6	15	15	10	10						
291100 Floresta Azul/BA	33	1	13	1	17	0	2	0		0		0	1	0
260570 Floresta/PE	0	36		12		16		8		0		0		0
220390 Floriano/PI	97	0	40	0	45	0	0	0	8	0	0	0	4	0
230435 Forquilha/CE	0	27	0	12	0	13	0	0	0	0	0	0	0	2
230440 Fortaleza/CE	749	2.691	20	1.436	617	178	0	871	6	64	0	0	106	142
220415 Francisco Macedo/PI	16	0	6	0	8	0	0	0	1	0	0	0	1	0
240400 Frutuoso Gomes/RN	23	0	5		13		5							
230460 General Sampaio/CE	32	0	10	0	10	0	10	0	0	0	1	0	1	0
291130 Gentio do Ouro/BA	42	0	13		28		0		0		0		1	
291150 Gongogi/BA	29	0	5	0	17	0	5	0	0	0	0	0	2	0
230490 Groaíras/CE	5	18	0	6	0	6	0	4	1	0	0	0	4	2
291165 Guajeru/BA	14	0	4	0	9	0	0	0	0	0	0	0	1	0
291170 Guanambi/BA			35		32		6							
210500 Humberto de Campos/MA	38	0												
291240 Ibipê/BA	56	0	16	0	40	0	0	0	0	0	0	0	0	0
291330 Ichu/BA	44	0	6	0	30	0	6	0	1	0	0	0	1	0
230540 Icó/CE	1	60	0	30	0	25	0	5	1	0	0	0	0	0
270310 Igaci/AL	75	4	24	4	26	0	12	0	3	0	8	0	2	0
291350 Iguaí/BA	78	0	8		49		20		0		0		1	
291360 Ilhéus/BA	353	63	18	55	120	0	201	0	12	6	0	0	2	2
210530 Imperatriz/MA	26	191	0	99	11	48	0	20	5	0	0	9	10	15
230560 Independência/CE	13	0			13									
260710 Ingazeira/PE	23	0	11		12									
291370 Inhambupe/BA	69	13	22	0	37	0	10	0	0	0	0	12	0	1
230570 Ipaumirim/CE	0	52												
291400 Ipirá/BA	0	71	0	10	0	36	0	18	0	0	0	2	0	5
240480 Ipueira/RN	25	0	6	0	13	0	4	0	0	0	0	0	2	0
291440 Iraquara/BA	61	0	15	0	40	0	5	0	0	0	0	0	1	0
291450 Irará/BA	76	0	12	0	45	0	0	0	0	0	15	0	4	0

TABELA Ge05 - INFORMAÇÕES SOBRE TRABALHADORES REMUNERADOS, SEGUNDO O TIPO DE SERVIÇO REALIZADO

ANO DE
REFERÊNCIA
2010

Município	Quantidades de trabalhadores remunerados alocados no manejo de resíduos sólidos, segundo o tipo de serviço realizado													
	Total		Coleta		Varrição		Capina e roçada		Unidades de processamento		Outros serviços		Gerenciais ou administrativos	
Código Nome/UF	Público	Privado	Público	Privado	Público	Privado	Público	Privado	Público	Privado	Público	Privado	Público	Privado
	empreg.	empreg.	empreg.	empreg.	empreg.	empreg.	empreg.	empreg.	empreg.	empreg.	empreg.	empreg.	empreg.	empreg.
Região Nordeste	Ge015	Ge016	Co029	Co030	Va007	Va008	Cp005	Cp006	Up062	Up063	Ge047	Ge048	Ge050	Ge051
230610 Irauçuba/CE	0	43		5		8		16		6		7		1
291460 Irecê/BA	11	80	4	14	0	51	5	10	1	0	0	0	1	5
280290 Itabaiana/SE	118	77	8	19	95	40	0	14	0	0	5	4	10	0
280310 Itabi/SE	30	0												
291480 Itabuna/BA	109	82	0	73	73	0	13	0	4	9	0	0	19	0
291490 Itacarê/BA	0	49	0	12	0	24	0	10	0	1	0	0	0	2
230620 Itaíçaba/CE	5	8	0	4	2	0	3	4	0	0	0	0	0	0
240485 Itajá/RN	33	0	8	0	6	0	5	0	2	0	6	0	6	0
291550 Itajuípe/BA	35	54	6	11	24	43	0	0	0	0	0	0	5	0
291680 Itarantim/BA			3	3	9	17	1							
210542 Itinga do Maranhão/MA	21	0												
291690 Itiruçu/BA	14	0	5	0	6	0	2	0	0	0	0	0	1	0
291733 Iuiú/BA	75	0	15		60									
260790 Jaboatão dos Guararapes/PE	21	995	0	331	0	102	0	74	0	0	0	398	21	90
291750 Jacobina/BA	23	169	0	50	0	69	20	41	0	0	0	0	3	9
291760 Jaguaquara/BA		0	36	0	0	0	0	0	0	0	0	0		0
230690 Jaguaribe/CE	48	63	0	24	41	22	0	12	0	0	6	4	1	1
291790 Jandaira/BA	90	0												
230720 Jati/CE	13	0	3		3		3				3		1	
260805 Jatobá/PE	0	22	0	8	0	14	0	0	0	0	0	0	0	0
291800 Jequié/BA	0	144		41		41		16		7		33		6
230725 Jijoca de Jericoacoara/CE	63	3												
250750 João Pessoa/PB	574	847												
230730 Juazeiro do Norte/CE	191	0	54	0	80	0	46	0	3	0	0	0	8	0
291840 Juazeiro/BA	40	166	0	32	15	80	20	50	1	1	0	0	4	3
291845 Jucuruçu/BA	0	0	0	0	0	0	0	0	0	0	0	0	0	0
240610 Jucurutu/RN	53	10	20	0	20	5	10	5	0	0	0	0	3	0
220552 Júlio Borges/PI														
291855 Jussari/BA	27	0	5		16		4		1		0		1	
291860 Jussiape/BA	46	0	8	0	11	0	6	0	0	0	19	0	2	0
291870 Lafaiete Coutinho/BA	25	0	3	0	18	0	2	0	0	0	0	0	2	0
280350 Lagarto/SE	17	135	0	24	10	42	5	48	2	0	0	14	0	7
240620 Lagoa d'Anta/RN	39	0	8	0	17	0	5	0	0	0	8	0	1	0
210592 Lagoa do Mato/MA	17	0	5	0	10	0	2	0	0	0	0	0	0	0
260860 Lagoa do Ouro/PE					10		3		15		16			
260875 Lagoa Grande/PE	40	0	10	0	12	0	8	0	0	0	8	0	2	0
250830 Lagoa Seca/PB	28	11	0	11	20	0	8	0	0	0	0	0	0	0
291880 Laje/BA	57	0												
291900 Lajedinho/BA	9	0	0	0	9	0	0	0	0	0	0	0	0	0

TABELA Ge05 - INFORMAÇÕES SOBRE TRABALHADORES REMUNERADOS, SEGUNDO O TIPO DE SERVIÇO REALIZADO

ANO DE
REFERÊNCIA
2010

Município	Quantidades de trabalhadores remunerados alocados no manejo de resíduos sólidos, segundo o tipo de serviço realizado													
	Total		Coleta		Varrição		Capina e roçada		Unidades de processamento		Outros serviços		Gerenciais ou administrativos	
Código	Público	Privado	Público	Privado	Público	Privado	Público	Privado	Público	Privado	Público	Privado	Público	Privado
Nome/UF	empreg.	empreg.	empreg.	empreg.	empreg.	empreg.	empreg.	empreg.	empreg.	empreg.	empreg.	empreg.	empreg.	empreg.
Região Nordeste	Ge015	Ge016	Co029	Co030	Va007	Va008	Cp005	Cp006	Up062	Up063	Ge047	Ge048	Ge050	Ge051
291905 Lajedo do Tabocal/BA	14	22	2	5	4	8	0	5	0	1	4	2	4	1
260880 Lajedo/PE														
250840 Lastro/PB			5		8									
291920 Lauro de Freitas/BA	360	229	18	94	180	0	70	123	2	0	83	0	7	12
291930 Lençóis/BA					22		7				20		4	
230760 Limoeiro do Norte/CE	13	29	6	16	6	10	0	2	0	0	0	0	1	1
291950 Livramento de Nossa Senhora/BA	98	0	14	0	68	0	11	0	0	0	0	0	5	0
250850 Livramento/PB	46	0	8	0	19	0	8	0	0	0	3	0	8	0
291955 Luis Eduardo Magalhães/BA	34	43	0	27	20	11	5	0	0	1	6	0	3	4
280370 Macambira/SE	15	0	5	0	10	0	0	0	0	0	0	0	0	0
270430 Maceió/AL	393	1.086	32	474	97	190	32	93	20	0	138	201	74	128
291992 Madre de Deus/BA	3	92	0	18	0	24	0	4	0	18	0	19	3	9
250870 Mãe d'Água/PB	16	0	7	0	9	0	0	0	0	0	0	0	0	0
291995 Maetinga/BA	26	0	5		5		5		5		5		1	
292000 Maiquinique/BA	42	0	8	0	33	0	0	0	0	0	0	0	1	0
292010 Mairi/BA	4	105	0	10	0	90	0	5	1	0	0	0	3	0
292030 Malhada de Pedras/BA	33	0	8	0	8	0	5	0	2	0	5	0	5	0
280390 Malhador/SE	40	0	14		16		6		2		0		2	
220590 Manoel Emídio/PI														
292040 Manoel Vitorino/BA	28	22	2	2	19	9	2	9	0	0	3	1	2	1
230765 Maracanau/CE	19	236	0	135	15	17	0	68	2	13	0	0	2	3
292060 Maragogipe/BA	108	69	16	12	52	19	20	6	2	5	10	23	8	4
230770 Maranguape/CE	73	30	45	0	25	0	0	30	0	0	0	0	3	0
270460 Maravilha/AL	29	6	16	4	7	0	0	0	1	2	3	0	2	0
292080 Marcionílio Souza/BA	25	0	0	0	18	0	7	0	0	0	0	0	0	0
240740 Martins/RN	21	0	10	0	10	0	0	0	0	0	0	0	1	0
292090 Mascote/BA	25	10	0	8	15	0	6	0	0	0	0	0	4	2
250920 Massaranduba/PB	25	0	8	0	12	0	4	0	0	0	0	0	1	0
292100 Mata de São João/BA			24		45		34						32	
210663 Matões do Norte/MA	0	37		8		14		11		1		0		3
230820 Meruoca/CE	0	7		3		2		2		0		0		0
260930 Mirandiba/PE	66		3		60		3		0		0		0	
292145 Mirante/BA	14	0	3	0	6	0	2	0	2	0	0	0	1	0
250960 Monte Horebe/PB														
250970 Monteiro/PB	123	0												
230870 Morada Nova/CE	45	12												
260940 Moreno/PE			161		70		10							
220667 Morro do Chapéu do Piauí/PI	5	0	0		0		0		0		5		0	
240800 Mossoró/RN	156	249	26	30	60	92	35	60	30	52	0	0	5	15

TABELA Ge05 - INFORMAÇÕES SOBRE TRABALHADORES REMUNERADOS, SEGUNDO O TIPO DE SERVIÇO REALIZADO

ANO DE
REFERÊNCIA
2010

Município	Quantidades de trabalhadores remunerados alocados no manejo de resíduos sólidos, segundo o tipo de serviço realizado													
	Total		Coleta		Varrição		Capina e roçada		Unidades de processamento		Outros serviços		Gerenciais ou administrativos	
Código Nome/UF	Público	Privado	Público	Privado	Público	Privado	Público	Privado	Público	Privado	Público	Privado	Público	Privado
	empreg.	empreg.	empreg.	empreg.	empreg.	empreg.	empreg.	empreg.	empreg.	empreg.	empreg.	empreg.	empreg.	empreg.
Região Nordeste	Ge015	Ge016	Co029	Co030	Va007	Va008	Cp005	Cp006	Up062	Up063	Ge047	Ge048	Ge050	Ge051
292190 Mucugê/BA		0		0		0		0		0		0		0
292210 Mundo Novo/BA	0	79		18		30		25		0		0		6
292220 Muniz Ferreira/BA	7	20	0	4	0	12	5	4	0	0	0	0	2	0
240810 Natal/RN	1.490	682	119	156	196	195	185	30	20	55	325	185	645	61
260950 Nazaré da Mata/PE	27	0		9		16		1					1	
251000 Nazarezinho/PB			6		11		10							
240820 Nisia Floresta/RN	69	0	30	0	12	0	12	0	1	0	9	0	5	0
292265 Nordestina/BA	20	0	5	0	13	0	1	0	0	0	0	0	1	0
280480 Nossa Senhora do Socorro/SE	0	182		107		55		20		0		0		0
210725 Nova Colinas/MA			4											
240830 Nova Cruz/RN	85	0	54	0	12	0	6	0	0	0	8	0	5	0
230920 Nova Olinda/CE	79	19	0	15	60	0	19	0	0	4	0	0	0	0
251030 Nova Palmeira/PB	25	0	8	0	12	0	2	0	1	0	0	0	2	0
292285 Nova Redenção/BA	70	0	10	0	40	0	8	0	4	0	6	0	2	0
230945 Ocara/CE	40	0	15	0	10	0	5	0	0	0	5	0	5	0
260960 Olinda/PE	80	325	0	262	0	58	0	0	30	0	37	0	13	5
292320 Oliveira dos Brejinhos/BA	28	33	10	10	8	10	8	10	0	0	0	0	2	3
270610 Ouro Branco/AL	31	0	11	0	10	0	8	0	0	0	0	0	2	0
240850 Ouro Branco/RN	13	0	5	0	6	0	0	0	0	0	2	0	0	0
230970 Pacatuba/CE	135		39		14	0	17		10		45		10	
280490 Pacatuba/SE														
231000 Palhano/CE	7	29	0	0	7	5	0	21	0	0	0	0	0	3
231030 Parambu/CE	80	4	0	4	40	0	30	0	0	0	9	0	1	0
220770 Parnaíba/PI	0	119	0	0	0	0	0	113	0	0	0	6	0	0
240325 Parnamirim/RN	22	114	0	56	7	18	8	40	0	0	0	0	7	0
251080 Patos/PB	10	73	5	33	0	25	0	10	2	0	0	0	3	5
261060 Paudalho/PE	67	0	20	0	30	0	15	0	0	0	0	0	2	0
292400 Paulo Afonso/BA			30			62		57					2	
210810 Paulo Ramos/MA	0	44	0	16	0	20	0	6	0	0	0	0	0	2
292405 Pé de Serra/BA	70	0	7	0	55	0	4	0	0	0	2	0	2	0
251110 Pedra Lavrada/PB	8	0	2	0	6	0	0	0	0	0	0	0	0	0
280500 Pedra Mole/SE	12	0	3	0	8	0	0	0	0	0	0	0	1	0
251120 Pedras de Fogo/PB	44	0	16		20		0		0		8		0	
270670 Penedo/AL	79	32	20	19	58	13	0	0	1	0	0	0	0	0
261090 Pesqueira/PE	38	19	0	9	5	0	5	0	0	6	20	0	8	4
220800 Picos/PI	143	0	38	0	46	0	42	0	1	0	5	0	11	0
251140 Picuí/PB	21	15	2	15	15	0	0	0	0	0	0	0	4	0
251160 Pilões/PB	15	0	8		3		2		0		1		1	
292450 Pindai/BA	51	0	8		41		0		0		0		2	

TABELA Ge05 - INFORMAÇÕES SOBRE TRABALHADORES REMUNERADOS, SEGUNDO O TIPO DE SERVIÇO REALIZADO

ANO DE
REFERÊNCIA
2010

Município	Quantidades de trabalhadores remunerados alocados no manejo de resíduos sólidos, segundo o tipo de serviço realizado													
	Total		Coleta		Varrição		Capina e roçada		Unidades de processamento		Outros serviços		Gerenciais ou administrativos	
Código	Público	Privado	Público	Privado	Público	Privado	Público	Privado	Público	Privado	Público	Privado	Público	Privado
Nome/UF	empreg.	empreg.	empreg.	empreg.	empreg.	empreg.	empreg.	empreg.	empreg.	empreg.	empreg.	empreg.	empreg.	empreg.
Região Nordeste	Ge015	Ge016	Co029	Co030	Va007	Va008	Cp005	Cp006	Up062	Up063	Ge047	Ge048	Ge050	Ge051
270700 Pindoba/AL	24	0	5	0	18	0	0	0	0	0	0	0	1	0
231085 Pindoretama/CE	13	52	4	20	6	18	0	14	2	0	0	0	1	0
210860 Pinheiro/MA	68	0	33	0	13	0	11	0	0	0	0	0	11	0
210870 Pio XII/MA	60	70	20	20	15	30	15	10	0	0	10	10	0	0
231090 Piquet Carneiro/CE	4	25	3	12	1	6		8		2				
280530 Pirambu/SE	56	0	12	0	17	0	27	0	0	0	0	0	0	0
251200 Pocinhos/PB	29	0	18	0	8	0	2	0	0	0	0	0	1	0
251203 Poço Dantas/PB	13	0	4	0	7	0	2	0	0	0	0	0	0	0
251207 Poço de José de Moura/PB	18	0	5		4		4		0		2		3	
280540 Poço Redondo/SE			10	2	25									
280550 Poço Verde/SE	69	28	0	21	51	0	8	0	0	5	10	0	0	2
292520 Pojuca/BA	106	120	12	20	58	71	7	0	0	11	25	12	4	6
251210 Pombal/PB	29	20	12	19	15	0	0	0	0	0	0	0	2	1
241020 Portalegre/RN	24	12	2	9	17	0	2	2	0	0	2	1	1	0
280560 Porto da Folha/SE	79	55	13	16	63	20	0	18	0	0	0	0	3	1
241025 Porto do Mangue/RN	0	25	0	7	0	8	0	7	0	1	0	0	0	2
292560 Presidente Dutra/BA	64	0	13	0	40	0	2	0	0	0	6	0	3	0
292570 Presidente Jânio Quadros/BA	28	0	6	0	12	0	2	0	1	0	6	0	1	0
241030 Presidente Juscelino/RN	25	0	5	0	8	0	4	0	0	0	6	0	2	0
261140 Primavera/PE	44	0	14	0	25	0	2	0	0	0	1	0	2	0
280570 Propriá/SE	59	0	21	0	27	0	10	0	0	0	0	0	1	0
292590 Quijingue/BA	87	2	20	2	30	0	25	0	6	0	2	0	4	0
251260 Quixabá/PB	9	0	3	0	3	0	2	0	0	0	0	0	1	0
261153 Quixaba/PE	17	1	0	1	17	0	0	0	0	0	0	0	0	0
292593 Quixabeira/BA	49	0	17	0	25	0	4	0	0	0	0	0	3	0
231135 Quixelô/CE	54	0			45		7						2	
292595 Rafael Jambeiro/BA	24	11	7	4	16	0	0	7	0	0	0	0	1	0
261160 Recife/PE	607	2.670	26	858	23	647	0	962	38	0	147	69	373	134
261170 Riacho das Almas/PE				6		25		4						2
292690 Rio do Pires/BA	74	0	12		48		6		4		1		3	
261190 Rio Formoso/PE			5	30	30	6	5							
270770 Rio Largo/AL	246		40		124		20		10		42		10	
292700 Rio Real/BA	93	6	1	5	91	0	0	0	0	0	0	0	1	1
241100 Rodolfo Fernandes/RN	0	21		6		8		5		0		1		1
231180 Russas/CE	248	20	48	16	24		50		2		120		4	4
251300 Salgadinho/PB	16	0	5	0	5	0	5	0	0	0	0	0	1	0
292740 Salvador/BA	835	3.217	114	921	94	1.459	81	365	15	100	112	195	419	177
292750 Santa Bárbara/BA	87	0	19		40		15		0		10		3	
292760 Santa Brígida/BA														

TABELA Ge05 - INFORMAÇÕES SOBRE TRABALHADORES REMUNERADOS, SEGUNDO O TIPO DE SERVIÇO REALIZADO

ANO DE
REFERÊNCIA
2010

Município	Quantidades de trabalhadores remunerados alocados no manejo de resíduos sólidos, segundo o tipo de serviço realizado													
	Total		Coleta		Varrição		Capina e roçada		Unidades de processamento		Outros serviços		Gerenciais ou administrativos	
Código	Público	Privado	Público	Privado	Público	Privado	Público	Privado	Público	Privado	Público	Privado	Público	Privado
Nome/UF	empreg.	empreg.	empreg.	empreg.	empreg.	empreg.	empreg.	empreg.	empreg.	empreg.	empreg.	empreg.	empreg.	empreg.
Região Nordeste	Ge015	Ge016	Co029	Co030	Va007	Va008	Cp005	Cp006	Up062	Up063	Ge047	Ge048	Ge050	Ge051
292780 Santa Cruz da Vitória/BA	21	7	6	2	15	0	0	5	0	0	0	0	0	0
292790 Santa Inês/BA	87	0	12	0	58	0	15	0	0	0	0	0	2	0
251340 Santa Luzia/PB	10	10	0	8	10	0	0	2	0	0	0	0	0	0
292810 Santa Maria da Vitória/BA	189	0	38		98		14		2		30		7	
261270 Santa Maria do Cambucá/PE	1	17	0	6	0	8	0	0	0	1	0	0	1	2
292840 Santa Rita de Cássia/BA	87	0	20	0	53	0	12	0	0	0	0	0	2	0
231210 Santana do Cariri/CE	30	5	0	5	21	0	2	0	1	0	5	0	1	0
270800 Santana do Ipanema/AL					47		20						3	
241142 Santana do Seridó/RN	11	0	3	0	2	0	2	0	0	0	1	0	3	0
251360 Santana dos Garrotes/PB	16	4	0	4	8	0	8	0	0	0	0	0	0	0
251365 Santarém/PB	12	0	5	0	2	0	3	0	0	0	1	0	1	0
292870 Santo Antônio de Jesus/BA	14	140	0	30	0	70	0	15	0	10	14	5	0	10
292880 Santo Estêvão/BA	83	0	24	0	57	0	0	0	0	0	0	0	2	0
292890 São Desidério/BA	20	0	4	0	10	0	4	0	0	0	0	0	2	0
220960 São Félix do Piauí/PI	14	0	5	0	4	0	5	0	0	0	0	0	0	0
220965 São Francisco de Assis do Piauí/PI														
251398 São Francisco/PB	17		4		3		10		0		0		0	
241200 São Gonçalo do Amarante/RN	0	124	0	17	0	25	0	48	0	2	0	30	0	2
292930 São Gonçalo dos Campos/BA	83	0	20	0	40	0	20	0	0	0	0	0	3	0
220985 São João da Canabrava/PI	7	0	3	0	2	0	1	0	1	0	0	0	0	0
211107 São João do Soter/MA	32	0	5		20		6		0		0		1	
241220 São José de Mipibu/RN				10		9		9				3		4
221005 São José do Divino/PI				3										
221020 São José do Piauí/PI	0	24		12		6		0		0		4		2
251445 São José dos Ramos/PB	17	0	4	0	10	0	2	0	0	0	0	0	1	0
261370 São Lourenço da Mata/PE				56		20		9						8
211130 São Luís/MA	60	1.243	0	358	0	310	0	420	20	25	0	60	40	70
251490 São Mamede/PB	43	0	15	0	8	0	10	0	3	0	5	0	2	0
292940 São Miguel das Matas/BA	18	0	5	0	5	0	5	0	0	0	0	0	3	0
251500 São Miguel de Taipu/PB	17	0	4	0	8	0	4	0	0	0	0	0	1	0
280700 São Miguel do Aleixo/SE	5	8	1	2	4	2	0	0	0	0	0	2	0	2
270860 São Miguel dos Campos/AL	259	0	44	0	188	0	12	0	0	0	0	0	15	0
241270 São Pedro/RN														
211160 São Raimundo das Mangabeiras/MA	0	70	0	30	0	12	0	6	0	10	0	7	0	5
251510 São Sebastião de Lagoa de Roça/PB	13	0	3	0	7	0	2	0	0	0	0	0	1	0
270890 Satuba/AL	48	0	5		36		2		0		4		1	
211172 Satubinha/MA	14	0	2	0	9	0	2	0	0	0	0	0	1	0
241340 Serra Negra do Norte/RN														
293040 Serra Preta/BA			20		50						2		8	

TABELA Ge05 - INFORMAÇÕES SOBRE TRABALHADORES REMUNERADOS, SEGUNDO O TIPO DE SERVIÇO REALIZADO

ANO DE
REFERÊNCIA
2010

Município	Quantidades de trabalhadores remunerados alocados no manejo de resíduos sólidos, segundo o tipo de serviço realizado													
	Total		Coleta		Varrição		Capina e roçada		Unidades de processamento		Outros serviços		Gerenciais ou administrativos	
Código	Público	Privado	Público	Privado	Público	Privado	Público	Privado	Público	Privado	Público	Privado	Público	Privado
Nome/UF	empreg.	empreg.	empreg.	empreg.	empreg.	empreg.	empreg.	empreg.	empreg.	empreg.	empreg.	empreg.	empreg.	empreg.
Região Nordeste	Ge015	Ge016	Co029	Co030	Va007	Va008	Cp005	Cp006	Up062	Up063	Ge047	Ge048	Ge050	Ge051
261390 Serra Talhada/PE			35	33										
241350 Serrinha/RN	12	0	6	0	3	0	2	0	0	0	0	0	1	0
293060 Serrolândia/BA	61	0	1	0	50	0	6	0	3	0	0	0	1	0
280710 Simão Dias/SE	66	0	22	0	34	0	6	0	1	0	0	0	3	0
261420 Sirinhaém/PE														
293076 Sítio do Quinto/BA	67	0	13	0	22	0	8	0	0	0	23	0	1	0
231290 Sobral/CE	29	260	6	57	10	103	3	70	1	10	3	3	6	17
251620 Sousa/PB	61	7	20	4	24	0	12	0	0	3	0	0	5	0
293080 Souto Soares/BA	42	0	12	0	20	0	6	0	0	0	0	0	4	0
261460 Tabira/PE	79	0	21	0	46		4		3		0		5	
261470 Tacaimbó/PE			8		14									
293130 Tapiramutá/BA	72	0	16		36		8		0		8		4	
270910 Taquarana/AL	32	0	8	0	20	0	2	0	0	0	0	0	2	0
261500 Taquaritinga do Norte/PE	64	0	16	0	21	0	20	0	1	0	0	0	6	0
251660 Tavares/PB	37	0	8	0	28	0	0	0	0	0	0	0	1	0
241415 Tenente Laurentino Cruz/RN	17	0	17	0	0	0	0	0	0	0	0	0	0	0
293150 Teofilândia/BA	76	0	12	0	45	0	0	0	0	0	15	0	4	0
221100 Teresina/PI	60	1.337		213		92		927		32		24		49
261530 Timbaúba/PE	138	10	64	6	55		19					2		2
211220 Timon/MA														
261550 Tracunhaém/PE	0	30	0	16	0	10	0	4	0	0	0	0	0	0
231350 Traini/CE	83	43	0	42	44	0	32	0	0	1	0	0	7	0
293240 Uibaí/BA	56	0	27	0	24	0	0	0	0	0	0	0	5	0
251690 Uiraúna/PB	13	13	8	4	3	6	2	3	0	0	0	0	0	0
231375 Umirim/CE	0	15	0	3	0	4	0	8	0	0	0	0	0	0
293250 Una/BA	0	39	0	12	0	20	0	3	0	1	0	0	0	3
241460 Upanema/RN	27	6	6	6	17	0	0	0	0	0	2	0	2	0
293270 Uruçuca/BA	160	0	19		53		80		0		0		8	
293280 Utinga/BA	16	66	0	13	0	45	0	6	0	1	15	0	1	1
231395 Varjota/CE	11	38	1	7	6	12	0	10	0	0	3	8	1	1
251710 Várzea/PB	20	0	5	0	5	0	5	0	5	0	0	0	0	0
241470 Várzea/RN	18	0	4		5		5		0		3		1	
293317 Varzedo/BA	15	0	4	0	8	0	2	0	0	0	0	0	1	0
241480 Vera Cruz/RN	29	0	12	0	6	0	2	0	0	0	8	0	1	0
261620 Vertentes/PE	13	21	4	6	6	12	2	2					1	1
231410 Viçosa do Ceará/CE	43	0	9		7		8		4		8		7	
270940 Viçosa/AL	81	0	8	0	71	0	0	0	0	0	0	0	2	0
251720 Vieirópolis/PB	14	0	4	0	8	0	0	0	0	0	0	0	2	0
293330 Vitória da Conquista/BA	237	113	3	72	139	0	11	28	19	0	35	0	30	13

TABELA Ge05 - INFORMAÇÕES SOBRE TRABALHADORES REMUNERADOS, SEGUNDO O TIPO DE SERVIÇO REALIZADO

ANO DE REFERÊNCIA
2010

Município		Quantidades de trabalhadores remunerados alocados no manejo de resíduos sólidos, segundo o tipo de serviço realizado													
		Total		Coleta		Varrição		Capina e roçada		Unidades de processamento		Outros serviços		Gerenciais ou administrativos	
Código	Nome/UF	Público	Privado	Público	Privado	Público	Privado	Público	Privado	Público	Privado	Público	Privado	Público	Privado
		empreg.	empreg.	empreg.	empreg.	empreg.	empreg.	empreg.	empreg.	empreg.	empreg.	empreg.	empreg.	empreg.	empreg.
Região Nordeste		Ge015	Ge016	Co029	Co030	Va007	Va008	Cp005	Cp006	Up062	Up063	Ge047	Ge048	Ge050	Ge051
261640	Vitória de Santo Antão/PE	0	173		33		45		58		1		25		11
211300	Vitorino Freire/MA	67		22		34		8		0		0		3	
221170	Wall Ferraz/PI														
293345	Wanderley/BA	47	5	0	5	15	0	10	0	0	0	20	0	2	0
293350	Wenceslau Guimarães/BA	71	0	11		45		15		0		0		0	

TABELA Ge06
EXISTÊNCIA DE SERVIÇOS DELEGADOS

TABELA Ge06 - EXISTÊNCIA DE SERVIÇOS DELEGADOS

ANO DE
REFERÊNCIA
2010

Município	Existência de algum serviço delegado	Coleta de resíduos domiciliares	Coleta de resíduos públicos	Coleta de resíduos dos serviços de saúde	Coleta de resíduos da construção civil	Varrição de logradouros públicos	Capina e roçada	Operação de aterro sanitário	Operação de unidade de triagem	Operação de unidade de compostagem	Operação de incinerador	Operação de unidade de transbordo	Operação de outras unidades de processamento	Outros
Código Nome/UF														
Região Nordeste	Ge055													
290270 Barra/BA	Sim	X	X			X	X	X						
250205 Bernardino Batista/PB	Sim	X	X		X	X								
290540 Cairu/BA	Sim	X	X	X	X	X	X							
230440 Fortaleza/CE	Sim	X	X			X		X			X	X		
291480 Itabuna/BA	Sim	X		X										
291750 Jacobina/BA	Sim	X	X			X								
291880 Laje/BA	Sim	X	X	X	X		X							
270430 Maceió/AL	Sim	X	X											X
240810 Natal/RN	Sim							X						
261090 Pesqueira/PE	Sim	X	X											
231085 Pindoretama/CE	Sim	X	X	X		X								
292740 Salvador/BA	Sim							X				X		
261390 Serra Talhada/PE	Sim	X												
261420 Sirinhaém/PE	Sim	X	X		X	X	X							X
231375 Umirim/CE	Sim	X	X		X		X							
293330 Vitória da Conquista/BA	Sim	X	X				X							X

TABELA Co01
INFORMAÇÕES SOBRE POPULAÇÃO ATENDIDA, ESTRUTURA OPERACIONAL,
FREQUÊNCIA E TERCEIRIZAÇÃO DO SERVIÇO DE COLETA DOMICILIAR E
PÚBLICA

TABELA Co01 - INFORMAÇÕES SOBRE POPULAÇÃO ATENDIDA, ESTRUTURA OPERACIONAL, FREQUÊNCIA E TERCEIRIZAÇÃO DO SERVIÇO DE COLETA DOMICILIAR E PÚBLICA

 ANO DE
REFERÊNCIA
2010

Município	População atendida declarada		Pop. atendida, segundo a frequência			Coleta Noturna	Coleta com elevação de contêiner	Quantidade de coletadores e mot.	
	Urbana do município	Rural do município	Diária	2 ou 3 vezes por semana	1 vez por semana			Prefeitura	Empresas
Código Nome/UF	habitante	habitante	%	%	%	exist.	exist.	empregado	empregado
Região Nordeste	Co050	Co147	Co134	Co135	Co136	Co008	Co131	Co029	Co030
220005 Acauã/PI	901	372	0	71	29	Não	Não	4	0
290035 Adestina/BA	5.572	1.500				Não	Não		
260030 Agrestina/PE	16.957	3.000	15	80	5	Não	Não	18	4
250010 Água Branca/PB	4.061	2.000	100	0	0	Não	Não		
220020 Água Branca/PI	15.000	845	15	80	5	Não	Não		
290070 Alagoinhas/BA	120.000	21.000	0	90	10	Sim	Sim	0	93
210020 Alcântara/MA	6.399	0	12	63	25	Não	Não	5	
230060 Altaneira/CE	4.957	900	0	100	0	Não	Não	0	3
260080 Altinho/PE	12.776	9.577							
210043 Alto Alegre do Maranhão/MA	13.560	2.000	20	70	10	Não	Não		
220045 Alvorada do Gurguéia/PI	1.849	0	0	100	0	Não	Não	0	3
290100 Amargosa/BA	20.891	6.000	15	85	0	Não	Não	28	0
290110 Amélia Rodrigues/BA	19.500	2.500	50	30	20	Não	Não	10	12
290135 Andorinha/BA	6.208	1.800	100	0	0	Não	Não	2	6
290170 Antônio Cardoso/BA	3.870	1.000	100	0	0	Não	Não	8	0
240090 Antônio Martins/RN	3.784	3.123	50	35	15	Não	Não	10	0
250077 Aparecida/PB	4.195	557	0	100	0			5	0
290190 Aporá/BA	8.505	1.000				Não	Não		
290195 Apurema/BA	5.117	2.342	50	50	0	Não	Não	7	0
280030 Aracaju/SE	571.149	0	32	68	0	Sim	Não	9	185
290205 Araças/BA	7.236	1.251	40	40	20	Não	Não	20	
290210 Araci/BA	19.638	19.207	50	10	40	Não	Não	10	38
260105 Araçoiaba/PE	15.268	2.888	16	19	65	Não	Não	0	8
290220 Aramari/BA	5.125	0	100	0	0	Não	Não	9	0
270030 Arapiraca/AL	175.000	30.000	30	60	10	Sim	Não	34	
230140 Aratuba/CE	9.910	0	50	0	50	Não	Não	3	1
290230 Aratuípe/BA	5.513	0	60	30	10	Não	Não	4	0
250110 Areia/PB	13.868	300	90	0	10	Não	Não	10	0
250120 Areal/PB	4.970	1.500	100	0	0	Não	Não	4	
220105 Assunção do Piauí/PI	3.378	0	100	0	0	Não	Não	0	12
230170 Aurora/CE	5.669	0	100	0	0	Não	Não		20
210120 Bacabal/MA	88.400	6.000	100	0	0	Sim	Não	40	
210125 Bacabeira/MA	10.000	0	0	100	0	Não	Não	4	1
290265 Banzaê/BA	4.042	7.772	10	70	20				
230190 Barbalha/CE	38.022	6.722	0	100	0	Não	Não	0	21
250170 Barra de São Miguel/PB	2.364	1.600	0	100	0			7	0
290290 Barra do Choça/BA	22.407	1.925	0	82	18	Não	Sim	0	2
290270 Barra/BA	22.446	2.700	50	50	0	Sim	Não	0	13
290323 Barro Alto/BA	12.612	1.000	80	10	10	Não	Não	2	0

TABELA Co01 - INFORMAÇÕES SOBRE POPULAÇÃO ATENDIDA, ESTRUTURA OPERACIONAL, FREQUÊNCIA E TERCEIRIZAÇÃO DO SERVIÇO DE COLETA DOMICILIAR E PÚBLICA

 ANO DE
REFERÊNCIA
2010

Município	População atendida declarada		Pop. atendida, segundo a frequência			Coleta Noturna	Coleta com elevação de contêiner	Quantidade de coletadores e mot.	
	Urbana do município	Rural do município	Diária	2 ou 3 vezes por semana	1 vez por semana			Prefeitura	Empresas
Código Nome/UF	habitante	habitante	%	%	%	exist.	exist.	empregado	empregado
Região Nordeste	Co050	Co147	Co134	Co135	Co136	Co008	Co131	Co029	Co030
290327 Barrocas/BA	8.496	1.000	100	0	0	Não	Não	8	0
230205 Barroquinha/CE	7.770	941	80	0	20	Não	Não	0	16
230220 Beberibe/CE	21.611	7.200	80	15	5	Não	Não		39
220155 Bela Vista do Piauí/PI	1.243	200	0	100	0	Não	Não		
260170 Belo Jardim/PE	44.468	9.221	20	60	20	Não	Não	0	27
250205 Bernardino Batista/PB	1.300	1.767	0	100	0	Não	Não		6
260180 Betânia/PE	3.712	8.291	100	0	0	Não	Não	6	
220177 Boa Hora/PI	1.524	500	70	20	10	Não	Não	5	
230240 Boa Viagem/CE	28.125	7.500	27	58	15	Sim	Não	24	
290395 Bom Jesus da Serra/BA	2.768	862	0	100	0	Não	Não		
240170 Bom Jesus/RN	6.768	0	30	40	30	Não	Não		8
250230 Bom Sucesso/PB	2.030	0	0	100	0	Não	Não	3	0
290400 Boninal/BA	7.000	3.000	60	25	15	Não	Não	0	14
250240 Bonito de Santa Fé/PB	7.399	0	0	100	0	Não	Não	2	0
230250 Brejo Santo/CE	28.055	11.996	80	20	0	Sim	Sim	42	
290450 Brotas de Macaúbas/BA	5.800	2.732	10	70	20	Não	Não	5	
290460 Brumado/BA	50.000	4.869	100	0	0	Sim	Não	0	18
210230 Buriti Bravo/MA	15.000	0	0	100	0	Não	Não	9	0
250310 Cabaceiras/PB	2.217	1.500	100	0	0	Não	Não	3	
220205 Cabeceiras do Piauí/PI	1.636	7.802	0	100	0	Não	Não		
250320 Cabedelo/PB	57.900	0	80	20	0	Sim	Sim		41
260290 Cabo de Santo Agostinho/PE	159.788	17.242	49	48	3	Sim	Não	0	253
260300 Cabrobó/PE	19.798	285	100	0	0	Sim	Sim	10	
290515 Caetanópolis/BA	3.291	279	100	0	0	Não	Não	0	3
240200 Caico/RN	56.800	0	20	60	20	Sim	Sim	25	0
290540 Cairu/BA	8.147	7.227	100	0	0	Não	Não	0	35
220207 Cajazeiras do Piauí/PI	1.112	1.800	0	100	0	Não	Não	4	
290570 Camaçari/BA	231.973	7.000	95	5	0	Sim	Sim	38	108
260350 Camocim de São Félix/PE	14.327	2.777	100	0	0	Não	Não	0	8
230260 Camocim/CE	47.000	1.000	50	50	0	Não	Não		
250400 Campina Grande/PB	365.952	19.261	5	95	0	Sim	Não		118
220210 Campinas do Piauí/PI	1.807	3.601				Não	Não	5	0
270140 Campo Alegre/AL	22.161	28.655	0	100	0	Não	Não	33	
290600 Campo Formoso/BA	22.800	43.816	10	30	60	Sim	Não		9
220220 Campo Maior/PI	33.000	0	0	100	0	Não	Não	40	0
230270 Campos Sales/CE	2.543	2.543	20	40	40	Sim	Não	43	
260360 Camutanga/PE	6.534	1.162							
290660 Candiba/BA	7.500	0	40	35	25	Não	Não	14	0
240220 Canguaretama/RN	19.800	2.400	100	0	0	Não	Não	24	0

TABELA Co01 - INFORMAÇÕES SOBRE POPULAÇÃO ATENDIDA, ESTRUTURA OPERACIONAL, FREQUÊNCIA E TERCEIRIZAÇÃO DO SERVIÇO DE COLETA DOMICILIAR E PÚBLICA

 ANO DE
REFERÊNCIA
2010

Município	População atendida declarada		Pop. atendida, segundo a frequência			Coleta Noturna	Coleta com elevação de contêiner	Quantidade de coletadores e mot.	
	Urbana do município	Rural do município	Diária	2 ou 3 vezes por semana	1 vez por semana			Prefeitura	Empresas
Código Nome/UF	habitante	habitante	%	%	%	exist.	exist.	empregado	empregado
Região Nordeste	Co050	Co147	Co134	Co135	Co136	Co008	Co131	Co029	Co030
280120 Canindé de São Francisco/SE	14.063	6.000	30	40	30	Não	Não		
220230 Canto do Buriti/PI	20.020	0	100	0	0	Não	Não	20	0
290685 Capela do Alto Alegre/BA	8.905	0	0	100	0	Não	Não	2	5
270170 Capela/AL	11.385	1.265	90	10	0	Não	Não	20	0
290690 Caravelas/BA	11.000	10.000	80	20	0	Não	Não	45	20
290700 Cardeal da Silva/BA	2.901	2.500	0	100	0	Não	Não		
290710 Carinhanha/BA	12.000	12.636	0	100	0	Não	Não	0	14
230320 Caririaçu/CE	14.031	2.570	0	100	0	Não	Não	0	8
230330 Cariús/CE	8.310	10.257	0	100	0	Não	Não	0	6
260390 Carnaíba/PE	9.800	0	100	0	0	Não	Não		
240240 Carnaúba dos Dantas/RN	7.100	250	0	100	0	Não	Não	5	0
250410 Carrapateira/PB	1.713	274	0	100	0	Não	Não	7	0
290730 Castro Alves/BA	15.686	9.722	100	0	0	Não	Não	14	4
290750 Catu/BA	46.765	0	89	11	0	Sim	Não	0	22
230370 Caucaia/CE	290.220	35.221	20	50	30	Sim	Sim	0	40
210300 Caxias/MA	118.534	0	0	100	0	Não	Não	169	34
220265 Caxingó/PI	966	4.000	0	100	0				
240270 Cerro Corá/RN	4.742	6.174	80	10	10			7	0
230395 Chorozinho/CE	13.166	0	70	30	0	Não	Não	10	3
290770 Chorrochó/BA	2.631	3.120	0	100	0	Não	Não	0	9
290790 Cipó/BA	11.287	0	100	0	0	Não	Não	0	20
210330 Codó/MA	70.045	0	0	100	0	Não	Não	0	69
210350 Colinas/MA	22.000	0	0	100	0	Não	Não	18	0
290820 Conceição da Feira/BA	13.000	6.000	65	10	25	Não	Não	6	2
250460 Conde/PB	50	50	50	45	5	Não	Não	40	40
250470 Congo/PB	2.800	480	80	10	10	Não	Não	6	0
290910 Coribe/BA	6.141	0	65	35	0	Não	Não	10	23
290920 Coronel João Sá/BA	7.043	3.007	0	100	0	Não	Não	17	0
220290 Corrente/PI	14.123	0	35	53	12	Não	Não	20	0
290930 Correntina/BA	17.000	5.000	60	35	5	Não	Não	25	
270230 Coruripe/AL	46.043	4.261	0	100	0	Sim	Não	50	
290940 Cotegipe/BA	6.648	0	0	100	0	Não	Não	6	0
290950 Cravolândia/BA	3.180	1.488	100	0	0	Não	Não	4	2
230423 Croatá/CE	9.038	6.962	56	44	0	Não	Não	0	25
230425 Cruz/CE	11.000	4.000	80	20	0	Não	Não	0	20
240300 Cruzeta/RN	6.521	1.000	0	100	0	Não	Não	5	0
290990 Curaçá/BA	23.000	2.000	0	100	0	Não	Não	4	
240310 Currais Novos/RN	37.777	1.500	15	80	5	Não	Não	0	12
291005 Dias d'Ávila/BA	62.500	3.900	70	29	1	Não	Não	49	0

TABELA Co01 - INFORMAÇÕES SOBRE POPULAÇÃO ATENDIDA, ESTRUTURA OPERACIONAL, FREQUÊNCIA E TERCEIRIZAÇÃO DO SERVIÇO DE COLETA DOMICILIAR E PÚBLICA

 ANO DE
REFERÊNCIA
2010

Município	População atendida declarada		Pop. atendida, segundo a frequência			Coleta Noturna	Coleta com elevação de contêiner	Quantidade de coletadores e mot.	
	Urbana do município	Rural do município	Diária	2 ou 3 vezes por semana	1 vez por semana			Prefeitura	Empresas
Código Nome/UF	habitante	habitante	%	%	%	exist.	exist.	empregado	empregado
Região Nordeste	Co050	Co147	Co134	Co135	Co136	Co008	Co131	Co029	Co030
260515 Dormentes/PE	4.500	0	25	55	20	Não	Não	8	0
210390 Duque Bacelar/MA	5.000	0	50	35	15	Não	Não	5	
291050 Entre Rios/BA	27.350	7.350	100	0	0	Não	Não		30
280210 Estância/SE	54.760	0	100	0	0	Sim	Sim	2	53
291072 Eunápolis/BA	93.413	6.783	95	3	2			0	70
230430 Farias Brito/CE	8.871	7.095	30	70	0	Não	Não		14
291077 Feira da Mata/BA	3.243	1.200	0	100	0	Não	Não	3	0
291080 Feira de Santana/BA	500.000	49.000	10	85	5	Sim	Sim	0	105
260550 Ferreiros/PE	9.162	2.268							
220380 Flores do Piauí/PI	2.500	0	30	50	20	Não	Não	6	6
291100 Floresta Azul/BA	7.343	0	100	0	0	Não	Não	13	1
260570 Floresta/PE	19.973	700	50	25	25	Não	Não		12
220390 Floriano/PI	43.000	0	25	75	0	Não	Não	40	0
230435 Forquilha/CE	15.473	4.560	30	70	0	Sim	Não	0	12
230440 Fortaleza/CE	2.452.185	0	2	98	0	Sim	Sim	20	1.436
220415 Francisco Macedo/PI	1.159	0	0	100	0	Não	Não	6	0
240400 Frutuoso Gomes/RN	2.812	500	0	100	0	Não	Não	5	
230460 General Sampaio/CE	3.648	1.516	100	0	0	Não	Não	10	0
291130 Gentio do Ouro/BA	6.050	450	75	25	0	Não	Não	13	
291150 Gongogi/BA	6.400	1.800	100	0	0	Não	Não	5	0
230490 Groaíras/CE	7.076	0	100	0	0	Não	Não	0	6
291165 Guajerú/BA	2.077	0	0	100	0	Não	Não	4	0
291170 Guanambi/BA	62.565	0	50	50	0	Sim	Sim	35	
210500 Humberto de Campos/MA	9.245	0	15	60	25	Não	Não		
291240 Ibipêba/BA	10.049	4.000	50	50	0	Não	Não	16	0
291330 Ichu/BA	4.466	789	100	0	0	Não	Não	6	0
230540 Icó/CE	47.446	15.559	50	35	15	Sim	Não	0	30
270310 Igaci/AL	10.260	0	100	0	0	Não	Não	24	4
291350 Iguaí/BA	14.580	5.000	70	25	5	Não	Sim	8	
291360 Ilhéus/BA	155.281	28.955	85	15	0	Sim	Não	18	55
210530 Imperatriz/MA	211.092	0	35	65	0	Sim	Não	0	99
230560 Independência/CE	11.473	0	30	70	0	Não	Não		
260710 Ingazeira/PE	2.456	800	0	100	0	Não	Não	11	
291370 Inhambuê/BA	15.635	10.000	100	0	0	Não	Sim	22	0
230570 Ipaumirim/CE	8.559	0	100	0	0	Não	Não		
291400 Ipirá/BA	29.009	0	100	0	0	Não	Não	0	10
240480 Ipueira/RN	1.869	0	0	100	0	Não	Não	6	0
291440 Iraquara/BA	6.757	3.243	20	45	35			15	0
291450 Irará/BA	13.000	1.000	100	0	0	Não	Não	12	0

TABELA Co01 - INFORMAÇÕES SOBRE POPULAÇÃO ATENDIDA, ESTRUTURA OPERACIONAL, FREQUÊNCIA E TERCEIRIZAÇÃO DO SERVIÇO DE COLETA DOMICILIAR E PÚBLICA

 ANO DE
REFERÊNCIA
2010

Município	População atendida declarada		Pop. atendida, segundo a frequência			Coleta Noturna	Coleta com elevação de contêiner	Quantidade de coletadores e mot.	
	Urbana do município	Rural do município	Diária	2 ou 3 vezes por semana	1 vez por semana			Prefeitura	Empresas
Código Nome/UF	habitante	habitante	%	%	%	exist.	exist.	empregado	empregado
Região Nordeste	Co050	Co147	Co134	Co135	Co136	Co008	Co131	Co029	Co030
230610 Irauçuba/CE	13.200	9.000	70	15	15	Não	Não		5
291460 Irecê/BA	66.000	0	23	61	16	Sim	Sim	4	14
280290 Itabaiana/SE	67.709	19.258	45	30	25	Não	Não	8	19
280310 Itabi/SE	2.752	2.220	100	0	0	Não	Não		
291480 Itabuna/BA	195.350	9.317	80	0	20	Sim	Sim	0	73
291490 Itacaré/BA	10.914	200	80	15	5	Não	Não	0	12
230620 Itaíçaba/CE	5.867	1.449	78	22	0	Não	Não	0	4
240485 Itajá/RN	4.000	1.000	5	95	0	Não	Não	8	0
291550 Itajuípe/BA	21.081	0	100	0	0	Não	Não	6	11
291680 Itarantim/BA	14.700	298	70	30	0	Não	Sim	3	3
210542 Itinga do Maranhão/MA	17.640	0				Não	Não		
291690 Itiruçu/BA	9.526	2.217	100	0	0	Não	Não	5	0
291733 Iuiú/BA	8.000	0	70	20	10	Não	Não	15	
260790 Jaboatão dos Guararapes/PE	630.595	13.082	80	20	0	Sim	Não	0	331
291750 Jacobina/BA	55.868	23.379	100	0	0	Sim	Sim	0	50
291760 Jaguaquara/BA	38.850	0	20	80	0	Não	Não	36	0
230690 Jaguaribe/CE	23.500	9.500	0	70	30	Não	Não	0	24
291790 Jandaíra/BA	6.000	2.000	60	0	40	Não	Não		
230720 Jati/CE	6.285	1.202	100	0	0	Não	Não	3	
260805 Jatobá/PE	6.082	0	100	0	0	Não	Não	0	8
291800 Jequié/BA	130.000	21.000	70	20	10	Sim	Não		41
230725 Jijoca de Jericoacoara/CE	9.000	4.603	100	0	0	Não	Não		
250750 João Pessoa/PB	706.369	1.911	36	64	0	Sim	Não		
230730 Juazeiro do Norte/CE	234.934	7.498	31	66	3	Sim	Não	54	0
291840 Juazeiro/BA	128.000	25.000	69	19	12	Sim	Não	0	32
291845 Jucuruçu/BA	5.240	0	98	2	0	Não	Não	0	0
240610 Jucurutu/RN	12.275	2.770	90	10	0	Não	Não	20	0
220552 Júlio Borges/PI	1.500	3.500	0	100	0	Não	Não		
291855 Jussari/BA	4.876	1.598	100	0	0	Não	Não	5	
291860 Jussiape/BA	3.068	3.068	38	31	31	Não	Não	8	0
291870 Lafaiete Coutinho/BA	2.104	950	82	0	18	Não	Não	3	0
280350 Lagarto/SE	48.867	34.500	50	40	10	Sim	Não	0	24
240620 Lagoa d'Anta/RN	3.982	502	89	0	11	Não	Não	8	0
210592 Lagoa do Mato/MA	4.453	0	0	0	100	Não	Não	5	0
260860 Lagoa do Ouro/PE	6.000	5.400	80	10	10				
260875 Lagoa Grande/PE	10.416	9.982	0	98	2	Não	Não	10	0
250830 Lagoa Seca/PB	10.500	5.000	50	30	20	Não	Não	0	11
291880 Laje/BA	10.000	10.000	100	0	0	Não	Não		
291900 Lajedinho/BA	1.245	500	0	100	0	Não	Não	0	0

TABELA Co01 - INFORMAÇÕES SOBRE POPULAÇÃO ATENDIDA, ESTRUTURA OPERACIONAL, FREQUÊNCIA E TERCEIRIZAÇÃO DO SERVIÇO DE COLETA DOMICILIAR E PÚBLICA

 ANO DE
REFERÊNCIA
2010

Município	População atendida declarada		Pop. atendida, segundo a frequência			Coleta Noturna	Coleta com elevação de contêiner	Quantidade de coletadores e mot.	
	Urbana do município	Rural do município	Diária	2 ou 3 vezes por semana	1 vez por semana			Prefeitura	Empresas
	habitante	habitante	%	%	%			empregado	empregado
Região Nordeste	Co050	Co147	Co134	Co135	Co136	Co008	Co131	Co029	Co030
291905 Lajedo do Tabocal/BA	5.149	1.800	100	0	0	Não	Não	2	5
260880 Lajedo/PE	26.395	10.233	100	0	0	Não	Não		
250840 Lastro/PB	1.335	0				Não	Não	5	
291920 Lauro de Freitas/BA	155.276	0	95	5	0	Sim	Sim	18	94
291930 Lençóis/BA	7.348	3.020	70	20	10	Sim	Não		
230760 Limoeiro do Norte/CE	32.483	23.781	80	10	10	Sim	Não	6	16
291950 Livramento de Nossa Senhora/BA	20.529	12.221	90	5	5	Não	Não	14	0
250850 Livramento/PB	3.752	0	60	40	0	Não	Não	8	0
291955 Luís Eduardo Magalhães/BA	54.881	5.224	20	70	10	Não	Não	0	27
280370 Macambira/SE	3.063	1.480	0	100	0	Não	Não	5	0
270430 Maceió/AL	932.129	0	40	60	0	Sim	Sim	32	474
291992 Madre de Deus/BA	17.376	0	100	0	0	Não	Sim	0	18
250870 Mãe d'Água/PB	2.253	684	76	24	0	Não	Não	7	0
291995 Maetinga/BA	2.817	0	100	0	0	Não	Não	5	
292000 Maiquinique/BA	7.482	1.300				Não	Não	8	0
292010 Mairi/BA	11.115	5.046	100	0	0	Não	Não	0	10
292030 Malhada de Pedras/BA	3.234	0	100	0	0	Não	Não	8	0
280390 Malhador/SE	5.626	5.000	30	50	20	Não	Não	14	
220590 Manoel Emídio/PI	3.315	400	0	100	0	Não	Não		
292040 Manoel Vitorino/BA	100	50	90	10	0	Não	Não	2	2
230765 Maracanaú/CE	198.604	654	5	95	0	Não	Sim	0	135
292060 Maragogipe/BA	25.093	10.000	0	80	20	Não	Não	16	12
230770 Maranguape/CE	86.309	0	10	90	0	Sim	Não	45	0
270460 Maravilha/AL	5.137	2.000	100	0	0	Sim	Não	16	4
292080 Marcionílio Souza/BA	6.000	3.000	100	0	0	Não	Não	0	0
240740 Martins/RN	5.036	2.880	10	80	10	Não	Não	10	0
292090 Mascote/BA	11.400	2.600	100	0	0	Não	Não	0	8
250920 Massaranduba/PB	4.484	0	0	100	0	Não	Não	8	0
292100 Mata de São João/BA	34.000	5.000	80	20	0	Sim	Não	24	
210663 Matões do Norte/MA	4.679	0	0	100	0	Não	Não		8
230820 Meruoca/CE	9.993	3.700	10	40	50	Não	Não		3
260930 Mirandiba/PE	7.141	0	100	0	0	Não	Não	3	
292145 Mirante/BA	1.809	0	72	28	0	Não	Não	3	0
250960 Monte Horebe/PB	3.000	1.000							
250970 Monteiro/PB	20.261	0	80	20	0	Sim	Não		
230870 Morada Nova/CE	34	18	20	60	20	Sim	Não		
260940 Moreno/PE	45.356	0	80	10	10	Não	Não	161	
220667 Morro do Chapéu do Piauí/PI	2.298	0	0	100	0	Não	Não	0	
240800 Mossoró/RN	251.280	0	75	20	5	Sim	Não	26	30

TABELA Co01 - INFORMAÇÕES SOBRE POPULAÇÃO ATENDIDA, ESTRUTURA OPERACIONAL, FREQUÊNCIA E TERCEIRIZAÇÃO DO SERVIÇO DE COLETA DOMICILIAR E PÚBLICA

 ANO DE
REFERÊNCIA
2010

Município	População atendida declarada		Pop. atendida, segundo a frequência			Coleta Noturna	Coleta com elevação de contêiner	Quantidade de coletadores e mot.	
	Urbana do município	Rural do município	Diária	2 ou 3 vezes por semana	1 vez por semana			Prefeitura	Empresas
Código Nome/UF	habitante	habitante	%	%	%	exist.	exist.	empregado	empregado
Região Nordeste	Co050	Co147	Co134	Co135	Co136	Co008	Co131	Co029	Co030
292190 Mucugê/BA	6.200	2.600							0
292210 Mundo Novo/BA	13.564	0	100	0	0	Não	Não		18
292220 Muniz Ferreira/BA	5.100	0	100	0	0	Não	Não	0	4
240810 Natal/RN	784.530	0	8	92	0	Sim	Sim	119	156
260950 Nazaré da Mata/PE	27.182	1.400	54	36	10	Sim	Não	9	
251000 Nazarezinho/PB	3.184	0	0	100	0	Não	Não	6	
240820 Nísia Floresta/RN	9.380	10.000	0	60	40	Não	Não	30	0
292265 Nordestina/BA	3.921	8.450	100	0	0			5	0
280480 Nossa Senhora do Socorro/SE	155.823	5.004	5	90	5	Sim	Sim		107
210725 Nova Colinas/MA	2.520	400	50	50	0	Não	Não	4	
240830 Nova Cruz/RN	24.380	11.110	10	80	10	Não	Não	54	0
230920 Nova Olinda/CE	11.061	504	0	100	0			0	15
251030 Nova Palmeira/PB	2.552	0	0	100	0	Não	Não	8	0
292285 Nova Redenção/BA	5.237	0	100	0	0	Não	Não	10	0
230945 Ocara/CE	10.500	1.500				Não	Não	15	0
260960 Olinda/PE	370.332	7.447	100	0	0	Sim	Não	0	262
292320 Oliveira dos Brejinhos/BA	14.000	0	40	50	10	Não	Sim	10	10
270610 Ouro Branco/AL	6.880	0	100	0	0	Não	Não	11	0
240850 Ouro Branco/RN	3.258	0	100	0	0	Sim	Não	5	0
230970 Pacatuba/CE	60.000	3.000	20	80	0	Não	Não	39	
280490 Pacatuba/SE	2.688	6.000				Não	Não		
231000 Palhano/CE	4.515	1.000	0	40	60	Não	Não	0	0
231030 Parambu/CE	14.106	6.000	25	50	25			0	4
220770 Parnaíba/PI	137.485	0	50	40	10	Sim	Sim	0	0
240325 Parnamirim/RN	202.456	0	0	100	0	Não	Não	0	56
251080 Patos/PB	97.278	3.396	0	100	0	Sim	Não	5	33
261060 Paudalho/PE	36.332	10.000	0	100	0	Não	Não	20	0
292400 Paulo Afonso/BA	93.404	852	0	90	10	Sim	Não	30	
210810 Paulo Ramos/MA	10.825	0	0	100	0	Não	Não	0	16
292405 Pé de Serra/BA	5.147	8.578	100	0	0	Não	Não	7	0
251110 Pedra Lavrada/PB	3.075	0	0	100	0	Não	Não	2	0
280500 Pedra Mole/SE	1.197	1.777	20	40	40	Não	Não	3	0
251120 Pedras de Fogo/PB	16.358	3.200	80	20	0	Não	Não	16	
270670 Penedo/AL	51.300	9.057	85	15	0	Não	Não	20	19
261090 Pesqueira/PE	45.126	10.000	60	25	15			0	9
220800 Picos/PI	58.307	12.000	59	25	16	Sim	Não	38	0
251140 Picuí/PB	12.120	0	0	95	5	Não	Sim	2	15
251160 Pilões/PB	3.332	0	85	10	5	Não	Não	8	
292450 Pindai/BA	5.991	0	20	60	20	Não	Não	8	

TABELA Co01 - INFORMAÇÕES SOBRE POPULAÇÃO ATENDIDA, ESTRUTURA OPERACIONAL, FREQUÊNCIA E TERCEIRIZAÇÃO DO SERVIÇO DE COLETA DOMICILIAR E PÚBLICA

 ANO DE
REFERÊNCIA
2010

Município	População atendida declarada		Pop. atendida, segundo a frequência			Coleta Noturna	Coleta com elevação de contêiner	Quantidade de coletadores e mot.	
	Urbana do município	Rural do município	Diária	2 ou 3 vezes por semana	1 vez por semana			Prefeitura	Empresas
Código Nome/UF	habitante	habitante	%	%	%	exist.	exist.	empregado	empregado
Região Nordeste	Co050	Co147	Co134	Co135	Co136	Co008	Co131	Co029	Co030
270700 Pindoba/AL	1.637	0	0	100	0	Não	Não	5	0
231085 Pindoretama/CE	11.280	7.403	75	20	5	Não	Não	4	20
210860 Pinheiro/MA	43.178	0	20	75	5	Não	Sim	33	0
210870 Pio XII/MA	9.967	0	20	50	30	Não	Não	20	20
231090 Piquet Carneiro/CE	11.204	538				Não	Não	3	12
280530 Pirambu/SE	4.906	3.463	100	0	0	Não	Não	12	0
251200 Pocinhos/PB	11.200	0	0	100	0	Não	Não	18	0
251203 Poço Dantas/PB	977	0	0	100	0	Não	Não	4	0
251207 Poço de José de Moura/PB	2.100	675	52	27	21	Não	Não	5	
280540 Poço Redondo/SE	15.071	728	100	0	0	Não	Não	10	2
280550 Poço Verde/SE	15.000	0	82	18	0	Não	Não	0	21
292520 Pojuca/BA	28.378	4.000	70	20	10	Sim	Sim	12	20
251210 Pombal/PB	25.753	0	100	0	0	Não	Não	12	19
241020 Portalegre/RN	3.843	0	100	0	0	Não	Não	2	9
280560 Porto da Folha/SE	20.000	7.146	75	20	5	Não	Não	13	16
241025 Porto do Mangue/RN	3.027	910				Não	Não	0	7
292560 Presidente Dutra/BA	11.000	2.750	80	10	10	Não	Não	13	0
292570 Presidente Jânio Quadros/BA	4.198	825	80	15	5	Não	Não	6	0
241030 Presidente Juscelino/RN	5.313	0	0	100	0	Sim	Não	5	0
261140 Primavera/PE	6.864	0	0	100	0	Não	Não	14	0
280570 Propriá/SE	24.390	4.061	100	0	0	Sim	Não	21	0
292590 Quijingue/BA	6.000	3.000	70	30	0	Não	Não	20	2
251260 Quixabá/PB	633	183	0	100	0	Sim	Não	3	0
261153 Quixaba/PE	2.495	0	100	0	0	Não	Não	0	1
292593 Quixabeira/BA	3.663	2.300	35	40	25	Não	Não	17	0
231135 Quixelô/CE	4.800	1.200				Não	Sim		
292595 Rafael Jambeiro/BA	6.850	16.024	0	90	10	Não	Não	7	4
261160 Recife/PE	1.537.704	0	58	42	0	Sim	Sim	26	858
261170 Riacho das Almas/PE	8.000	6.300	50	35	15	Não	Não		6
292690 Rio do Pires/BA	8.000	3.918	50	40	10	Não	Não	12	
261190 Rio Formoso/PE	11.720	5.268	80	15	5	Não	Não	5	30
270770 Rio Largo/AL	100	100	0	100	0	Sim	Sim	40	
292700 Rio Real/BA	21.000	6.000	85	10	5	Sim	Sim	1	5
241100 Rodolfo Fernandes/RN	3.734	100	0	100	0	Não	Não		6
231180 Russas/CE	38.000	6.000	20	70	10	Sim	Sim	48	16
251300 Salgadinho/PB	1.203	0	100	0	0	Não	Não	5	0
292740 Salvador/BA	2.460.929	0	72	28	0	Sim	Sim	114	921
292750 Santa Bárbara/BA	8.669	10.395	100	0	0	Não	Não	19	
292760 Santa Brígida/BA	9.230	3.619							

TABELA Co01 - INFORMAÇÕES SOBRE POPULAÇÃO ATENDIDA, ESTRUTURA OPERACIONAL, FREQUÊNCIA E TERCEIRIZAÇÃO DO SERVIÇO DE COLETA DOMICILIAR E PÚBLICA

 ANO DE
REFERÊNCIA
2010

Município	População atendida declarada		Pop. atendida, segundo a frequência			Coleta Noturna	Coleta com elevação de contêiner	Quantidade de coletadores e mot.	
	Urbana do município	Rural do município	Diária	2 ou 3 vezes por semana	1 vez por semana			Prefeitura	Empresas
Código Nome/UF	habitante	habitante	%	%	%	exist.	exist.	empregado	empregado
Região Nordeste	Co050	Co147	Co134	Co135	Co136	Co008	Co131	Co029	Co030
292780 Santa Cruz da Vitória/BA	4.000	0	100	0	0	Não	Não	6	2
292790 Santa Inês/BA	9.514	849	100	0	0	Não	Não	12	0
251340 Santa Luzia/PB	13.479	0	40	40	20	Não	Não	0	8
292810 Santa Maria da Vitória/BA	35.258	2.250	65	30	5	Não	Não	38	
261270 Santa Maria do Cambucá/PE	3.275	800	64	36	0	Não	Não	0	6
292840 Santa Rita de Cássia/BA	18.000	1.800	100	0	0	Não	Não	20	0
231210 Santana do Cariri/CE	8.822	5.335	64	36	0	Não	Não	0	5
270800 Santana do Ipanema/AL	28.000	8.000	80	10	10	Não	Não		
241142 Santana do Seridó/RN	1.653	210	0	100	0	Não	Não	3	0
251360 Santana dos Garrotes/PB	3.736	0	0	100	0	Não	Não	0	4
251365 Santarém/PB	1.086	1.529	50	30	20	Não	Não	5	0
292870 Santo Antônio de Jesus/BA	79.299	0	10	60	30	Sim	Não	0	30
292880 Santo Estêvão/BA	24.787	6.000	80	20	0	Sim	Não	24	0
292890 São Desidério/BA	13.183	4.550	100	0	0	Não	Não	4	0
220960 São Félix do Piauí/PI	1.641	1.428	0	100	0	Não	Não	5	0
220965 São Francisco de Assis do Piauí/PI	1.429	50	0	100	0	Não	Não		
251398 São Francisco/PB	1.363	690	0	100	0	Não	Não	4	
241200 São Gonçalo do Amarante/RN	74.099	13.569	0	100	0	Não	Não	0	17
292930 São Gonçalo dos Campos/BA	33	17				Não	Não	20	0
220985 São João da Canabrava/PI	1.233	1.300	0	80	20	Não	Não	3	0
211107 São João do Soter/MA	5.317	0	0	30	70	Não	Não	5	
241220 São José de Mipibu/RN	18.200	18.000				Sim	Não		10
221005 São José do Divino/PI	2.710	0	0	100	0	Não	Não		3
221020 São José do Piauí/PI	1.929	2.540	35	55	10	Não	Não		12
251445 São José dos Ramos/PB	2.373	0	0	100	0	Não	Não	4	0
261370 São Lourenço da Mata/PE	100	0	30	70	0	Sim	Não		56
211130 São Luís/MA	862.670	50.684	30	60	10	Sim	Sim	0	358
251490 São Mamede/PB	5.929	0	0	100	0	Não	Não	15	0
292940 São Miguel das Matas/BA	3.360	0	100	0	0	Não	Não	5	0
251500 São Miguel de Taipu/PB	2.977	0	100	0	0	Não	Não	4	0
280700 São Miguel do Aleixo/SE	1.747	0	60	20	20	Não	Não	1	2
270860 São Miguel dos Campos/AL	52.566	0	100	0	0	Não	Não	44	0
241270 São Pedro/RN	3.494	2.741				Não	Não		
211160 São Raimundo das Mangabeiras/MA	12.533	4.941	50	30	20	Não	Não	0	30
251510 São Sebastião de Lagoa de Roça/PB	4.800	0	100	0	0	Não	Sim	3	0
270890 Satuba/AL	12.792	1.811	70	20	10	Não	Não	5	
211172 Satubinha/MA	2.640	360	33	67	0	Não	Não	2	0
241340 Serra Negra do Norte/RN	5.300	300	0	100	0	Não	Não		
293040 Serra Preta/BA	6.000	0	80	20	0	Não	Não	20	

TABELA Co01 - INFORMAÇÕES SOBRE POPULAÇÃO ATENDIDA, ESTRUTURA OPERACIONAL, FREQUÊNCIA E TERCEIRIZAÇÃO DO SERVIÇO DE COLETA DOMICILIAR E PÚBLICA

 ANO DE
REFERÊNCIA
2010

Município	População atendida declarada		Pop. atendida, segundo a frequência			Coleta Noturna	Coleta com elevação de contêiner	Quantidade de coletadores e mot.	
	Urbana do município	Rural do município	Diária	2 ou 3 vezes por semana	1 vez por semana			Prefeitura	Empresas
Código Nome/UF	habitante	habitante	%	%	%	exist.	exist.	empregado	empregado
Região Nordeste	Co050	Co147	Co134	Co135	Co136	Co008	Co131	Co029	Co030
261390 Serra Talhada/PE	61.275	0	20	70	10	Sim	Sim	35	33
241350 Serrinha/RN	3.421	1.300	0	80	20	Não	Não	6	0
293060 Serrolândia/BA	7.279	5.065	0	100	0	Não	Não	1	0
280710 Simão Dias/SE	20.426	14.620	0	100	0	Não	Não	22	0
261420 Sirinhaém/PE	21.200	7.525				Não	Não		
293076 Sítio do Quinto/BA	5.500	4.300	100	0	0	Não	Não	13	0
231290 Sobral/CE	144.310	22.103	40	47	13	Sim	Sim	6	57
251620 Sousa/PB	51.881	7.500	35	60	5	Sim	Não	20	4
293080 Souto Soares/BA	6.000	4.000	60	20	20	Não	Não	12	0
261460 Tabira/PE	18.700	1.700	80	20	0	Sim	Não	21	0
261470 Tacaimbó/PE	7.085	5.640	10	80	10	Não	Não	8	
293130 Tapiramutá/BA	14.600	1.000	20	70	10	Sim	Não	16	
270910 Taquarana/AL	7.314	4.000	0	100	0	Não	Não	8	0
261500 Taquaritinga do Norte/PE	13.500	1.500	80	10	10	Não	Não	16	0
251660 Tavares/PB	6.000	2.500	15	85	0	Não	Não	8	0
241415 Tenente Laurentino Cruz/RN	1.152	300	0	100	0	Não	Não	17	0
293150 Teofilândia/BA	8.030	1.000	100	0	0	Não	Não	12	0
221100 Teresina/PI	729.179	42.500	10	90	0	Sim	Sim		213
261530 Timbaúba/PE	45.000	4.800	30	60	10	Sim	Sim	64	6
211220 Timon/MA	155.460	0	0	100	0	Não	Não		
261550 Tracunhaém/PE	10.900	1.520	100	0	0	Não	Não	0	16
231350 Trairi/CE	80	10	50	40	10	Não	Não	0	42
293240 Uibai/BA	8.311	4.000	100	0	0	Não	Não	27	0
251690 Uiraúna/PB	12.820	812	25	45	30	Não	Não	8	4
231375 Umirim/CE	11.091	0	100	0	0	Não	Não	0	3
293250 Una/BA	22.000	0	60	30	10	Não	Não	0	12
241460 Upanema/RN	6.298	0	30	70	0	Não	Não	6	6
293270 Urucuá/BA	15.779	0	100	0	0	Não	Não	19	
293280 Utinga/BA	12.100	6.073	0	100	0	Não	Não	0	13
231395 Varjota/CE	14.074	1.050	60	25	15	Sim	Não	1	7
251710 Várzea/PB	1.835	0	0	100	0	Não	Não	5	0
241470 Várzea/RN	4.321	0	0	100	0	Não	Não	4	
293317 Varzedo/BA	2.950	500	85	10	5	Não	Não	4	0
241480 Vera Cruz/RN	4.695	4.819	60	40	0	Não	Não	12	0
261620 Vertentes/PE	10.666	7.500	100	0	0	Sim	Não	4	6
231410 Viçosa do Ceará/CE	17.827	19.173	20	50	30	Não	Não	9	
270940 Viçosa/AL	18.313	1.064	10	80	10	Não	Não	8	0
251720 Vieirópolis/PB	1.436	1.108	0	100	0	Não	Não	4	0
293330 Vitória da Conquista/BA	274.739	21.146	55	45	0	Sim	Sim	3	72

TABELA Co02a
INFORMAÇÕES SOBRE QUANTIDADES DE RESÍDUOS SÓLIDOS
DOMICILIARES E PÚBLICOS COLETADOS,
SEGUNDO O TIPO DE RESÍDUO

TABELA Co02a - INFORMAÇÕES SOBRE QUANTIDADES DE RESÍDUOS SÓLIDOS DOMICILIARES E PÚBLICOS COLETADOS, SEGUNDO O TIPO DE RESÍDUO
**ANO DE
REFERÊNCIA
2010**

Município		Ocorrência de coleta de RPU junto com RDO	Quantidade total de resíduos coletados					Quant. de resíduos domiciliares coletados					Quantidade de resíduos públicos coletados				
			Total	Prefeitura	Empresas	Assoc catadores c/apoio Pref.	Outro executor	Total	Prefeitura	Empresas	Assoc catadores c/apoio Pref.	Outro executor	Total	Prefeitura	Empresas	Assoc catadores c/apoio Pref.	Outro executor
Código	Nome/UF		t	t	t	t	t	t	t	t	t	t	t	t	t	t	t
Região Nordeste			Co154	Co119	Co116	Co117	Cs048	Co142	Co111	Co108	Co109	Cs048	Co140	Co115	Co112	Co113	t
220005	Acauã/PI	Sim	292	292	0		0										
290035	Adustina/BA	Não															
260030	Agrestina/PE	Sim	3.744	0	3.744		0										
250010	Água Branca/PB	Sim															
220020	Água Branca/PI	Sim															
290070	Alagoinhas/BA	Não	32.000	0	32.000	0	0	32.000	0	32.000	0	0	0	0	0		0
210020	Alcântara/MA	Não	2.009	2.009	0		0	988	988	0		0	1.021	1.021	0		0
230060	Altaneira/CE	Sim	1.340	0	1.340		0										
260080	Altinho/PE	Sim															
210043	Alto Alegre do Maranhão/MA	Não	528	528	0		0	432	432	0		0	96	96	0		0
220045	Alvorada do Gurguéia/PI	Não	820	0	820		0	697	0	697		0	123	0	123		0
290100	Amargosa/BA	Sim	9.491	9.491	0		0										
290110	Amélia Rodrigues/BA	Sim	25.000	0	25.000		0										
290135	Andorinha/BA	Não	4.896	4.896	0		0	4.800	4.800	0		0	96	96	0		0
290170	Antônio Cardoso/BA	Sim	1.900	1.900	0		0										
240090	Antônio Martins/RN	Não	300	300	0		0	174	174	0		0	127	127	0		0
250077	Aparecida/PB	Sim															
290190	Aporá/BA	Não															
290195	Apuarema/BA	Sim	144	144	0		0										
280030	Aracaju/SE	Não	211.527	2.118	209.410	0	0	181.776	519	181.257	0	0	29.751	1.598	28.153		0
290205	Araças/BA	Sim															
290210	Araci/BA	Sim	5.760	58	5.702		0										
260105	Araçoiaba/PE	Sim															
290220	Aramari/BA	Sim	730	730	0		0										
270030	Arapiraca/AL	Sim	78.170	78.170	0		0										
230140	Aratuba/CE	Não	2.200	0	2.200		0	2.200	0	2.200		0	0	0	0		0
290230	Aratuípe/BA	Sim	6.935	6.935	0		0										
250110	Areia/PB	Sim	5.400	5.400	0		0										
250120	Areial/PB	Sim															
220105	Assunção do Piauí/PI	Sim															
230170	Aurora/CE	Sim															
210120	Bacabal/MA	Sim	638	638	0	0	0				0						
210125	Bacabeira/MA	Não	140	20	120		0	120	0	120		0	20	20	0		0
290265	Banzaê/BA	Não															
230190	Barbalha/CE	Não	20.808	0	20.808		0	15.408	0	15.408		0	5.400	0	5.400		0
250170	Barra de São Miguel/PB	Sim															
290290	Barra do Choça/BA	Não	8.526	0	8.400	126	0	6.326	0	6.200	126	0	2.200	0	2.200		0
290270	Barra/BA	Sim	8.800	0	8.800		0										
290323	Barro Alto/BA	Não	350	350	0		0	150	150	0		0	200	200	0		

TABELA Co02a - INFORMAÇÕES SOBRE QUANTIDADES DE RESÍDUOS SÓLIDOS DOMICILIARES E PÚBLICOS COLETADOS, SEGUNDO O TIPO DE RESÍDUO

ANO DE
REFERÊNCIA
2010

Município	Ocorrência de coleta de RPU junto com RDO	Quantidade total de resíduos coletados					Quant. de resíduos domiciliares coletados					Quantidade de resíduos públicos coletados				
		Total	Prefeitura	Empresas	Assoc catadores c/apoio Pref.	Outro executor	Total	Prefeitura	Empresas	Assoc catadores c/apoio Pref.	Outro executor	Total	Prefeitura	Empresas	Assoc catadores c/apoio Pref.	Outro executor
		t	t	t	t	t	t	t	t	t	t	t	t	t	t	t
Região Nordeste	Co154	Co119	Co116	Co117	Cs048	Co142	Co111	Co108	Co109	Cs048	Co140	Co115	Co112	Co113		Co141
290327 Barrocas/BA	Sim	2.200	2.200	0		0										
230205 Barroquinha/CE	Sim	8.618	0	7.559	1.058	0	1.058			1.058						
230220 Beberibe/CE	Não	14.644	0	14.644		0	13.780	0	13.780		0	864	0	864		0
220155 Bela Vista do Piauí/PI	Sim	100	100	0		0										
260170 Belo Jardim/PE	Sim	9.664	0	9.664	0	0				0						
250205 Bernardino Batista/PB	Sim															
260180 Betânia/PE	Sim	6	4	1		1										
220177 Boa Hora/PI	Sim	50	50	0		0										
230240 Boa Viagem/CE	Sim	6.600	6.600	0		0										
290395 Bom Jesus da Serra/BA	Sim	1.000	0	1.000		0										
240170 Bom Jesus/RN	Sim															
250230 Bom Sucesso/PB	Não	17	17	0		0	15	15	0		0	2	2	0		0
290400 Boninal/BA	Sim															
250240 Bonito de Santa Fé/PB	Não	18	18	0		0	16	16	0		0	2	2	0		0
230250 Brejo Santo/CE	Sim	14.400	14.400	0		0										
290450 Brotas de Macaúbas/BA	Sim	4.339	4.339	0		0										
290460 Brumado/BA	Sim	40.000	0	40.000	0	0				0						
210230 Buriti Bravo/MA	Não	2.700	2.700	0		0	1.800	1.800	0		0	900	900	0		0
250310 Cabaceiras/PB	Sim	800	800	0		0										
220205 Cabeceiras do Piauí/PI	Sim															
250320 Cabedelo/PB	Não	1.750	0	1.750		0	1.550	0	1.550		0	200	0	200		0
260290 Cabo de Santo Agostinho/PE	Não	49.237	0	49.237		0	49.237	0	49.237		0	0	0	0		0
260300 Cabrobó/PE	Não	1.116	1.116	0		0	216	216	0		0	900	900	0		0
290515 Caetanos/BA	Sim	280	0	280		0										
240200 Caicó/RN	Sim	14.101	14.101	0		0										
290540 Cairu/BA	Não															
220207 Cajazeiras do Piauí/PI	Não	1	1	0		0	1	1	0		0	1	1	0		0
290570 Camaçari/BA	Não	101.317	0	100.898	418	0	62.848	0	62.429	418	0	38.469	0	38.469		0
260350 Camocim de São Félix/PE	Não															
230260 Camocim/CE	Sim	31.152	0	31.152		0										
250400 Campina Grande/PB	Não	85.728	7.642	78.086		0	78.086	0	78.086		0	7.642	7.642	0		0
220210 Campinas do Piauí/PI	Não															
270140 Campo Alegre/AL	Sim	4.992	4.992	0		0										
290600 Campo Formoso/BA	Sim	12.000	0	12.000		0										
220220 Campo Maior/PI	Sim	480	480	0		0										
230270 Campos Sales/CE	Sim															
260360 Camutanga/PE	Não															
290660 Candiba/BA	Não	2.446	2.446	0		0	2.366	2.366	0		0	80	80	0		0
240220 Canguaretama/RN	Sim	5.184	5.184	0		0										

TABELA Co02a - INFORMAÇÕES SOBRE QUANTIDADES DE RESÍDUOS SÓLIDOS DOMICILIARES E PÚBLICOS COLETADOS, SEGUNDO O TIPO DE RESÍDUO

 ANO DE
REFERÊNCIA
2010

Município		Ocorrência de coleta de RPU junto com RDO	Quantidade total de resíduos coletados					Quant. de resíduos domiciliares coletados					Quantidade de resíduos públicos coletados				
			Total	Prefeitura	Empresas	Assoc catadores c/apoio Pref.	Outro executor	Total	Prefeitura	Empresas	Assoc catadores c/apoio Pref.	Outro executor	Total	Prefeitura	Empresas	Assoc catadores c/apoio Pref.	Outro executor
Código	Nome/UF		t	t	t	t	t	t	t	t	t	t	t	t	t	t	t
Região Nordeste		Co154	Co119	Co116	Co117	Cs048	Co142	Co111	Co108	Co109	Cs048	Co140	Co115	Co112	Co113		Co141
280120	Canindé de São Francisco/SE	Sim															
220230	Canto do Buriti/PI	Sim	10.800	10.800	0		0										
290685	Capela do Alto Alegre/BA	Sim	280	280	0	0	0				0						
270170	Capela/AL	Não	6.000	6.000	0		0	5.000	5.000	0		0	1.000	1.000	0		0
290690	Caravelas/BA	Não	124	2	122		0	120	0	120		0	4	2	2		0
290700	Cardeal da Silva/BA	Não	2.800	0	2.800		0	1.800	0	1.800		0	1.000	0	1.000		0
290710	Carinhanha/BA	Não	8.100	0	8.100		0	7.290	0	7.290		0	810	0	810		0
230320	Caririaçu/CE	Sim	1.248	0	1.248		0										
230330	Cariús/CE	Não	5.422	5.422	0		0	3.193	3.193	0		0	2.229	2.229	0		0
260390	Carnaíba/PE	Não	2.160	432	1.728		0	1.728	0	1.728		0	432	432	0		0
240240	Carnaúba dos Dantas/RN	Sim															
250410	Carrapateira/PB	Não	188	188	0		0	180	180	0		0	8	8	0		0
290730	Castro Alves/BA	Sim	22.464	5.616	16.848		0										
290750	Catu/BA	Sim	30.215	0	30.215		0										
230370	Caucaia/CE	Não	114.733	0	113.233	1.500	0	42.157	0	40.657	1.500	0	72.576	0	72.576		0
210300	Caxias/MA	Não	30.634	30.634	0		0	8.411	8.411	0		0	22.222	22.222	0		0
220265	Caxingó/PI	Sim															
240270	Cerro Corá/RN	Não	527	527	0		0	504	504	0		0	23	23	0		0
230395	Chorozinho/CE	Sim	2.215	0	2.215		0										
290770	Chorrochó/BA	Sim	374	0	374		0										
290790	Cipó/BA	Sim	16	0	16		0										
210330	Codó/MA	Não	22.320	0	22.320	0	0	18.000	0	18.000	0	0	4.320	0	4.320		0
210350	Colinas/MA	Sim	10.000	10.000	0		0										
290820	Conceição da Feira/BA	Sim															
250460	Conde/PB	Sim	17.000	2.000	15.000		0										
250470	Congo/PB	Sim	730	730	0		0										
290910	Coribe/BA	Sim	880	220	660		0										
290920	Coronel João Sá/BA	Sim	1.139	1.139	0		0										
220290	Corrente/PI	Sim	15.552	15.552	0		0										
290930	Correntina/BA	Sim	95	85	0		10										
270230	Coruripe/AL	Não	16.224	16.224	0		0	12.480	12.480	0		0	3.744	3.744	0		0
290940	Cotegipe/BA	Não															
290950	Cravolândia/BA	Sim	2.880	1.920	960		0										
230423	Croata/CE	Sim	8.183	0	8.183		0										
230425	Cruz/CE	Sim	0	0	0	0	0				0						
240300	Cruzeta/RN	Sim															
290990	Curaçá/BA	Sim	9.644	9.644	0		0										
240310	Currais Novos/RN	Não	205	0	205		0	9	0	9		0	196	0	196		0
291005	Dias d'Ávila/BA	Sim	12.000	12.000	0		0										

TABELA Co02a - INFORMAÇÕES SOBRE QUANTIDADES DE RESÍDUOS SÓLIDOS DOMICILIARES E PÚBLICOS COLETADOS, SEGUNDO O TIPO DE RESÍDUO

ANO DE
REFERÊNCIA
2010

Município		Ocorrência de coleta de RPU junto com RDO	Quantidade total de resíduos coletados					Quant. de resíduos domiciliares coletados					Quantidade de resíduos públicos coletados				
			Total	Prefeitura	Empresas	Assoc catadores c/apoio Pref.	Outro executor	Total	Prefeitura	Empresas	Assoc catadores c/apoio Pref.	Outro executor	Total	Prefeitura	Empresas	Assoc catadores c/apoio Pref.	Outro executor
Código	Nome/UF		t	t	t	t	t	t	t	t	t	t	t	t	t	t	t
Região Nordeste			Co154	Co119	Co116	Co117	Cs048	Co142	Co111	Co108	Co109	Cs048	Co140	Co115	Co112	Co113	
260515	Dormentes/PE	Sim	1.296	1.296	0		0										
210390	Duque Bacelar/MA	Sim															
291050	Entre Rios/BA	Sim	1.701	0	1.701		0										
280210	Estância/SE	Não	27	26	0	1	0	21	20	0	1	0	6	6	0		0
291072	Eunápolis/BA	Não	24.960	0	24.960		0	19.968	0	19.968		0	4.992	0	4.992		0
230430	Farias Brito/CE	Não	9.854	0	9.854		0	4.452	0	4.452		0	5.402	0	5.402		0
291077	Feira da Mata/BA	Não															
291080	Feira de Santana/BA	Sim	125.318	0	125.318	0	0				0						
260550	Ferreiros/PE	Não															
220380	Flores do Piauí/PI	Sim	12	0	12		0										
291100	Floresta Azul/BA	Não	2.986	2.986	0		0	2.738	2.738	0		0	248	248	0		0
260570	Floresta/PE	Sim	4.884	0	4.884		0										
220390	Floriano/PI	Não	29.430	29.430	0		0	18.230	18.230	0		0	11.200	11.200	0		0
230435	Forquilha/CE	Não	3.433	0	3.433		0	3.433	0	3.433		0	0	0	0		0
230440	Fortaleza/CE	Não	1.280.874	23.821	1.122.884	0	134.170	738.109	1.477	602.462	0	134.170	542.765	22.344	520.422		0
220415	Francisco Macedo/PI	Sim	192	192	0		0										
240400	Frutuoso Gomes/RN	Sim	300	300	0		0										
230460	General Sampaio/CE	Sim	4.975	4.928	0	0	47				0						
291130	Gentio do Ouro/BA	Sim	1.180	1.180	0		0										
291150	Gongogi/BA	Sim	4.320	4.320	0		0										
230490	Groaíras/CE	Sim															
291165	Guajeru/BA	Sim	14	14	0		0										
291170	Guanambi/BA	Sim	38.000	0	38.000		0										
210500	Humberto de Campos/MA	Sim	3.000	3.000	0		0										
291240	Ibipeba/BA	Sim	2.400	2.400	0		0										
291330	Ichu/BA	Sim	475	475	0		0										
230540	Icó/CE	Sim	14.347	0	14.347		0										
270310	Igaci/AL	Não	5.220	5.184	36		0	4.644	4.608	36		0	576	576	0		0
291350	Iguai/BA	Sim	2.880	2.880	0	0	0				0						
291360	Ilhéus/BA	Sim	44.530	2.190	42.340		0										
210530	Imperatriz/MA	Sim	67.366	0	67.366		0										
230560	Independência/CE	Sim															
260710	Ingazeira/PE	Não	46	46	0		0	29	29	0		0	18	18	0		0
291370	Inhambupe/BA	Não	13.440	0	13.440		0	11.520	0	11.520		0	1.920	0	1.920		0
230570	Ipaumirim/CE	Sim	799	0	799		0										
291400	Ipirá/BA	Sim	8.208	0	8.208		0										
240480	Ipueira/RN	Não	84	84	0		0	72	72	0		0	12	12	0		0
291440	Iraquara/BA	Sim															
291450	Irará/BA	Sim	3.084	3.084	0		0										

TABELA Co02a - INFORMAÇÕES SOBRE QUANTIDADES DE RESÍDUOS SÓLIDOS DOMICILIARES E PÚBLICOS COLETADOS, SEGUNDO O TIPO DE RESÍDUO
**ANO DE
REFERÊNCIA
2010**

Município	Ocorrência de coleta de RPU junto com RDO	Quantidade total de resíduos coletados					Quant. de resíduos domiciliares coletados					Quantidade de resíduos públicos coletados				
		Total	Prefeitura	Empresas	Assoc catadores c/apoio Pref.	Outro executor	Total	Prefeitura	Empresas	Assoc catadores c/apoio Pref.	Outro executor	Total	Prefeitura	Empresas	Assoc catadores c/apoio Pref.	Outro executor
		t	t	t	t	t	t	t	t	t	t	t	t	t	t	t
Região Nordeste	Co154	Co119	Co116	Co117	Cs048	Co142	Co111	Co108	Co109	Cs048	Co140	Co115	Co112	Co113		Co141
230610 Irauçuba/CE	Sim	240	0	240		0										
291460 Irecê/BA	Não	26.414	0	26.150	264	0	17.054	0	16.790	264	0	9.360	0	9.360		0
280290 Itabaiana/SE	Não	5.376	5.376	0		0	5.136	5.136	0		0	240	240	0		0
280310 Itabi/SE	Sim	312	312	0		0										
291480 Itabuna/BA	Não	58.793	8.896	49.897		0	49.897	0	49.897		0	8.896	8.896	0		0
291490 Itacarê/BA	Não	11.000	0	11.000	0	0	9.000	0	9.000	0	0	2.000	0	2.000		0
230620 Itaíba/CE	Não	5.300	5.300	0		0	5.100	5.100	0		0	200	200	0		0
240485 Itajá/RN	Não	643	643	0		0	576	403	173		0	240	240	0		0
291550 Itajuípe/BA	Não	7.202	7.202	0		0	7.200	7.200	0		0	2	2	0		0
291680 Itarantim/BA	Não	450	200	250		0	350	150	200		0	100	50	50		0
210542 Itinga do Maranhão/MA	Sim															
291690 Itiruçu/BA	Não	3.888	3.888	0		0	2.313	2.313	0		0	1.575	1.575	0		0
291733 Iuiú/BA	Sim	1.080	1.080	0		0										
260790 Jaboatão dos Guararapes/PE	Sim	117.840	117.840	0	0	0				0						
291750 Jacobina/BA	Sim	19.584	0	19.584		0										
291760 Jaguaquara/BA	Sim	4.900	4.540	0	360	0	360			360						
230690 Jaguaribe/CE	Sim															
291790 Jandaira/BA	Sim	720	720	0		0										
230720 Jati/CE	Sim	1.859	0	1.859		0										
260805 Jatobá/PE	Não															
291800 Jequié/BA	Sim	39.526	0	33.526	6.000	0				6.000						
230725 Jijoca de Jericoacoara/CE	Sim	8.111	8.111	0		0										
250750 João Pessoa/PB	Não	385.263	35.995	314.525	34.743	0	268.361	23.303	210.315	34.743	0	116.902	12.692	104.210		0
230730 Juazeiro do Norte/CE	Não	44.535	44.520	0	3	13	43.815	43.800	0	3	13	720	720	0		0
291840 Juazeiro/BA	Não	3.500	120	3.380		0	2.880	0	2.880		0	620	120	500		0
291845 Jucuruçu/BA	Sim															
240610 Jucurutu/RN	Sim	1.192	1.188	0	0	4				0						
220552 Júlio Borges/PI	Sim															
291855 Jussari/BA	Sim															
291860 Jussiape/BA	Não	2.819	2.819	0		0	1.880	1.880	0		0	939	939	0		0
291870 Lafaiete Coutinho/BA	Não	480	480	0		0	432	432	0		0	48	48	0		0
280350 Lagarto/SE	Não	16.749	0	16.749		0	16.200	0	16.200		0	549	0	549		0
240620 Lagoa d'Anta/RN	Sim	2.000	2.000	0		0										
210592 Lagoa do Mato/MA	Sim	2.800	2.800	0		0										
260860 Lagoa do Ouro/PE	Sim															
260875 Lagoa Grande/PE	Sim	2.629	2.629	0		0										
250830 Lagoa Seca/PB	Não	2.050	50	2.000		0	2.000	0	2.000		0	50	50	0		0
291880 Laje/BA	Sim	17	17	0		0										
291900 Lajedinho/BA	Sim	624	624	0		0										

TABELA Co02a - INFORMAÇÕES SOBRE QUANTIDADES DE RESÍDUOS SÓLIDOS DOMICILIARES E PÚBLICOS COLETADOS, SEGUNDO O TIPO DE RESÍDUO

 ANO DE
REFERÊNCIA
2010

Município		Ocorrência de coleta de RPU junto com RDO	Quantidade total de resíduos coletados					Quant. de resíduos domiciliares coletados					Quantidade de resíduos públicos coletados				
			Total	Prefeitura	Empresas	Assoc catadores c/apoio Pref.	Outro executor	Total	Prefeitura	Empresas	Assoc catadores c/apoio Pref.	Outro executor	Total	Prefeitura	Empresas	Assoc catadores c/apoio Pref.	Outro executor
Código	Nome/UF		t	t	t	t	t	t	t	t	t	t	t	t	t	t	t
Região Nordeste		Co154	Co119	Co116	Co117	Cs048	Co142	Co111	Co108	Co109	Cs048	Co140	Co115	Co112	Co113		Co141
291905	Lajedo do Tabocal/BA	Sim															
260880	Lajedo/PE	Sim	8.169	8.169	0		0										
250840	Lastro/PB	Sim	474	474	0		0										
291920	Lauro de Freitas/BA	Sim	76.048	3.491	70.573	1.984	0	1.984			1.984						
291930	Lençóis/BA	Não															
230760	Limoeiro do Norte/CE	Não	9.576	5.184	4.392		0	9.144	5.184	3.960		0	432	0	432		0
291950	Livramento de Nossa Senhora/BA	Sim	372	372	0		0										
250850	Livramento/PB	Sim	890	890	0		0										
291955	Luis Eduardo Magalhães/BA	Sim	20.000	0	20.000		0										
280370	Macambira/SE	Sim	1.560	1.560	0		0										
270430	Maceió/AL	Não	504.728	6.213	498.515	0	0	236.716	2.508	234.208	0	0	268.012	3.705	264.307		0
291992	Madre de Deus/BA	Sim	6.634	0	6.634		0										
250870	Mãe d'Água/PB	Sim	580	580	0		0										
291995	Maetinga/BA	Sim	1	1	0		0										
292000	Maiquinique/BA	Sim															
292010	Mairi/BA	Sim	91	70	20		1										
292030	Malhada de Pedras/BA	Não	2	2	0		0	1	1	0		0	1	1	0		0
280390	Malhador/SE	Não	400	400	0		0	400	400	0		0	0	0	0		0
220590	Manoel Emídio/PI	Não	270	170	100		0	150	90	60		0	120	80	40		0
292040	Manoel Vitorino/BA	Sim	2.400	0	2.400		0										
230765	Maracanaú/CE	Não	98.711	0	91.721	12	6.978	59.662	0	52.672	12	6.978	39.049	0	39.049		0
292060	Maragogipe/BA	Sim	3.600	1.200	2.400		0										
230770	Maranguape/CE	Não	8.901	8.901	0	0	0	8.901	8.901	0	0	0	0	0	0		0
270460	Maravilha/AL	Sim	1.300	1.300	0		0										
292080	Marcionílio Souza/BA	Sim	25	25	0		0										
240740	Martins/RN	Não															
292090	Mascote/BA	Sim	53	35	18		0										
250920	Massaranduba/PB	Não															
292100	Mata de São João/BA	Sim															
210663	Matões do Norte/MA	Não	1.546	1.546	0		0	1.172	1.172	0		0	374	374	0		0
230820	Meruoca/CE	Não	9.119	0	9.119		0	8.109	0	8.109		0	1.011	0	1.011		0
260930	Mirandiba/PE	Não	9.600	9.600	0		0	6.858	6.858	0		0	2.742	2.742	0		0
292145	Mirante/BA	Sim	260	260	0		0										
250960	Monte Horebe/PB	Sim															
250970	Monteiro/PB	Não															
230870	Morada Nova/CE	Sim	5.420	5.420	0		0										
260940	Moreno/PE	Sim															
220667	Morro do Chapéu do Piauí/PI	Não															
240800	Mossoró/RN	Não	76.655	36.878	39.769	4	4	76.655	36.878	39.769	4	4	0	0	0		0

TABELA Co02a - INFORMAÇÕES SOBRE QUANTIDADES DE RESÍDUOS SÓLIDOS DOMICILIARES E PÚBLICOS COLETADOS, SEGUNDO O TIPO DE RESÍDUO
**ANO DE
REFERÊNCIA
2010**

Município	Ocorrência de coleta de RPU junto com RDO	Quantidade total de resíduos coletados					Quant. de resíduos domiciliares coletados					Quantidade de resíduos públicos coletados				
		Total	Prefeitura	Empresas	Assoc catadores c/apoio Pref.	Outro executor	Total	Prefeitura	Empresas	Assoc catadores c/apoio Pref.	Outro executor	Total	Prefeitura	Empresas	Assoc catadores c/apoio Pref.	Outro executor
		t	t	t	t	t	t	t	t	t	t	t	t	t	t	t
Região Nordeste	Co154	Co119	Co116	Co117	Cs048	Co142	Co111	Co108	Co109	Cs048	Co140	Co115	Co112	Co113		Co141
292190 Mucugê/BA	Não															
292210 Mundo Novo/BA	Não	11.760	0	11.760		0	9.360	0	9.360		0	2.400	0	2.400		0
292220 Muniz Ferreira/BA	Sim	80	0	80		0										
240810 Natal/RN	Não	269.831	0	267.526	2.305	0	269.831	0	267.526	2.305	0	0	0	0		0
260950 Nazaré da Mata/PE	Sim															
251000 Nazarezinho/PB	Sim															
240820 Nisia Floresta/RN	Não	8.400	8.400	0		0	8.400	8.400	0		0	0	0	0		0
292265 Nordestina/BA	Sim	100	100	0		0										
280480 Nossa Senhora do Socorro/SE	Não	36.500	0	36.500	0	0	30.000	0	30.000	0	0	6.500	0	6.500		0
210725 Nova Colinas/MA	Não	700	700	0		0	700	700	0		0	0	0	0		0
240830 Nova Cruz/RN	Não			0		0			0		0			0		0
230920 Nova Olinda/CE	Não	4.040	0	4.040		0	2.600	0	2.600		0	1.440	0	1.440		0
251030 Nova Palmeira/PB	Sim	190	190	0		0										
292285 Nova Redenção/BA	Sim	936	936	0		0										
230945 Ocara/CE	Não															
260960 Olinda/PE	Não	97.442	0	97.126	316	0	97.442	0	97.126	316	0	0	0	0		0
292320 Oliveira dos Brejinhos/BA	Sim															
270610 Ouro Branco/AL	Sim	1.825	1.825	0		0										
240850 Ouro Branco/RN	Sim	1.200	1.200	0		0										
230970 Pacatuba/CE	Não	11.232	11.232	0		0	9.503	9.503	0		0	1.729	1.729	0		0
280490 Pacatuba/SE	Sim															
231000 Palhano/CE	Não	1.404	1.404	0		0	1.032	1.032	0		0	372	372	0		0
231030 Parambu/CE	Não															
220770 Parnaíba/PI	Não	134.388	0	134.388		0	27.215	0	27.215		0	107.173	0	107.173		0
240325 Parnamirim/RN	Não	54.500	0	54.500		0	54.500	0	54.500		0		0	0		0
251080 Patos/PB	Sim	27.656	5.400	22.256		0										
261060 Paudalho/PE	Não	2.880	2.880	0		0	2.000	2.000	0		0	880	880	0		0
292400 Paulo Afonso/BA	Não	22.471	17.863	4.608		0	17.863	17.863	0		0	4.608	0	4.608		0
210810 Paulo Ramos/MA	Sim	5.472	0	5.472		0										
292405 Pé de Serra/BA	Não	650	650	0	0	0	400	400	0	0	0	250	250	0		0
251110 Pedra Lavrada/PB	Sim	1.728	1.728	0		0										
280500 Pedra Mole/SE	Sim	36	36	0		0										
251120 Pedras de Fogo/PB	Sim															
270670 Penedo/AL	Não	10.920	25	10.895		0	10.895	0	10.895		0	25	25	0		0
261090 Pesqueira/PE	Não	18.840	8.640	10.200		0	10.200	0	10.200		0	8.640	8.640	0		0
220800 Picos/PI	Não	26.200	26.200	0		0	14.500	14.500	0		0	11.700	11.700	0		0
251140 Picuí/PB	Não	2.145	0	2.145		0	2.145	0	2.145		0	0	0	0		0
251160 Pilões/PB	Sim															
292450 Pindal/BA	Sim															

TABELA Co02a - INFORMAÇÕES SOBRE QUANTIDADES DE RESÍDUOS SÓLIDOS DOMICILIARES E PÚBLICOS COLETADOS, SEGUNDO O TIPO DE RESÍDUO

 ANO DE
REFERÊNCIA
2010

Município		Ocorrência de coleta de RPU junto com RDO	Quantidade total de resíduos coletados					Quant. de resíduos domiciliares coletados					Quantidade de resíduos públicos coletados				
			Total	Prefeitura	Empresas	Assoc catadores c/apoio Pref.	Outro executor	Total	Prefeitura	Empresas	Assoc catadores c/apoio Pref.	Outro executor	Total	Prefeitura	Empresas	Assoc catadores c/apoio Pref.	Outro executor
Código	Nome/UF		t	t	t	t	t	t	t	t	t	t	t	t	t	t	t
Região Nordeste		Co154	Co119	Co116	Co117	Cs048	Co142	Co111	Co108	Co109	Cs048	Co140	Co115	Co112	Co113		Co141
270700	Pindoba/AL	Sim	210	210	0		0										
231085	Pindoretama/CE	Não	5.274	3.744	1.530		0	5.274	3.744	1.530		0	0	0	0		0
210860	Pinheiro/MA	Não	60.960	60.960	0		0	60.480	60.480	0		0	480	480	0		0
210870	Pio XII/MA	Sim	1.102	332	770		0										
231090	Piquet Carneiro/CE	Não	3.168	0	3.168	0	0	2.928	0	2.928	0	0	240	0	240		0
280530	Pirambu/SE	Não															
251200	Pocinhos/PB	Não	1.700	1.700	0		0	1.600	1.600	0		0	100	100	0		0
251203	Poço Dantas/PB	Não	19	19	0		0	17	17	0		0	2	2	0		0
251207	Poço de José de Moura/PB	Sim	1.848	1.848	0		0										
280540	Poço Redondo/SE	Sim	12.400	2.800	9.600		0										
280550	Poço Verde/SE	Sim	3.858	0	3.858		0										
292520	Pojuca/BA	Não															
251210	Pombal/PB	Sim	9.600	3.133	6.467		0										
241020	Portalegre/RN	Não	720	720	0		0	480	480	0		0	240	240	0		0
280560	Porto da Folha/SE	Não	1.556	1.556	0		0	1.556	1.556	0		0	0	0	0		0
241025	Porto do Mangue/RN	Sim															
292560	Presidente Dutra/BA	Sim	3.600	3.600	0		0										
292570	Presidente Jânio Quadros/BA	Sim															
241030	Presidente Juscelino/RN	Sim															
261140	Primavera/PE	Sim	10.000	10.000	0		0										
280570	Propriá/SE	Não	8.098	8.098	0		0	7.900	7.900	0		0	198	198	0		0
292590	Quijingue/BA	Não															
251260	Quixabá/PB	Não	8	8	0		0	7	7	0		0	1	1	0		0
261153	Quixaba/PE	Sim	400	260	140		0										
292593	Quixabeira/BA	Sim	30	30	0		0										
231135	Quixeló/CE	Não	2.340	2.340	0		0	2.196	2.196	0		0	144	144	0		0
292595	Rafael Jambeiro/BA	Sim	3.285	0	3.285		0										
261160	Recife/PE	Sim	507.294	633	505.098	1.563	0	1.563			1.563						
261170	Riacho das Almas/PE	Sim	5.400	5.400	0		0										
292690	Rio do Pires/BA	Sim	1.939	1.939	0		0										
261190	Rio Formoso/PE	Sim															
270770	Rio Largo/AL	Sim															
292700	Rio Real/BA	Sim	6.000	6.000	0		0										
241100	Rodolfo Fernandes/RN	Sim	1.320	0	1.320		0										
231180	Russas/CE	Sim															
251300	Salgadinho/PB	Não	19	19	0		0	17	17	0		0	2	2	0		0
292740	Salvador/BA	Sim	830.231	0	827.631	2.600	0	2.600			2.600						
292750	Santa Bárbara/BA	Sim	82	82	0		0										
292760	Santa Brígida/BA	Não															

TABELA Co02a - INFORMAÇÕES SOBRE QUANTIDADES DE RESÍDUOS SÓLIDOS DOMICILIARES E PÚBLICOS COLETADOS,
SEGUNDO O TIPO DE RESÍDUO

ANO DE
REFERÊNCIA
2010

Município		Ocorrência de coleta de RPU junto com RDO	Quantidade total de resíduos coletados					Quant. de resíduos domiciliares coletados					Quantidade de resíduos públicos coletados				
			Total	Prefeitura	Empresas	Assoc catadores c/apoio Pref.	Outro executor	Total	Prefeitura	Empresas	Assoc catadores c/apoio Pref.	Outro executor	Total	Prefeitura	Empresas	Assoc catadores c/apoio Pref.	Outro executor
			t	t	t	t	t	t	t	t	t	t	t	t	t	t	t
Código	Nome/UF																
Região Nordeste		Co154	Co119	Co116	Co117	Cs048	Co142	Co111	Co108	Co109	Cs048	Co140	Co115	Co112	Co113		Co141
292780	Santa Cruz da Vitória/BA	Sim	1.800	0	1.800		0										
292790	Santa Inês/BA	Sim	5.052	5.000	2		50										
251340	Santa Luzia/PB	Não	2.480	200	2.280		0	2.280	0	2.280		0	200	200	0		0
292810	Santa Maria da Vitória/BA	Não	11.132	11.048	41	30	13	9.566	9.488	36	30	12	1.567	1.560	5		2
261270	Santa Maria do Cambucá/PE	Sim	1.020	0	1.020	0	0				0						
292840	Santa Rita de Cássia/BA	Sim	12.500	125.000	0		0										
231210	Santana do Cariri/CE	Sim	3.200	0	3.200		0										
270800	Santana do Ipanema/AL	Sim	14.600	14.600	0		0										
241142	Santana do Seridó/RN	Não	300	300	0		0	200	200	0		0	100	100	0		0
251360	Santana dos Garrotes/PB	Não	15	15	0		0	13	13	0		0	2	2	0		0
251365	Santarém/PB	Sim															
292870	Santo Antônio de Jesus/BA	Não	32.000	0	32.000		0	19.000	0	19.000		0	13.000	0	13.000		0
292880	Santo Estêvão/BA	Sim	7.500	7.500	0		0										
292890	São Desidério/BA	Não	5.016	5.016	0		0	3.960	3.960	0		0	1.056	1.056	0		0
220960	São Félix do Piauí/PI	Não	2	2	0		0	1	1	0		0	1	1	0		0
220965	São Francisco de Assis do Piauí/PI	Sim	2.000	2.000	0		0										
251398	São Francisco/PB	Sim	156	156	0		0										
241200	São Gonçalo do Amarante/RN	Sim	14.400	0	14.400		0										
292930	São Gonçalo dos Campos/BA	Não	27	27	0		0	3	3	0		0	24	24	0		0
220985	São João da Canabrava/PI	Sim	528	528	0		0										
211107	São João do Soter/MA	Sim	4.307	4.307	0		0										
241220	São José de Mipibu/RN	Não															
221005	São José do Divino/PI	Não	620	0	620		0	500	0	500		0	120	0	120		0
221020	São José do Piauí/PI	Sim	588	88	500		0										
251445	São José dos Ramos/PB	Sim	912	912	0		0										
261370	São Lourenço da Mata/PE	Não	0	0	0		0	0	0	0		0	0	0	0		0
211130	São Luís/MA	Sim	103.544	0	103.544		0										
251490	São Mamede/PB	Não	1.760	1.760	0		0	1.728	1.728	0		0	32	32	0		0
292940	São Miguel das Matas/BA	Não	0	0	0		0	0	0	0		0	0	0	0		0
251500	São Miguel de Taipu/PB	Sim	1.939	1.939	0		0										
280700	São Miguel do Aleixo/SE	Não	360	360	0		0	200	200	0		0	160	160	0		0
270860	São Miguel dos Campos/AL	Não	59.130	59.130	0		0	29.565	29.565	0		0	29.565	29.565	0		0
241270	São Pedro/RN	Sim															
211160	São Raimundo das Mangabeiras/MA	Não	0	0	0		0	0	0	0		0	0	0	0		0
251510	São Sebastião de Lagoa de Roça/PB	Não	821	821	0		0	816	816	0		0	5	5	0		0
270890	Satuba/AL	Não	2.000	2.000	0		0	1.500	1.500	0		0	500	500	0		0
211172	Satubinha/MA	Sim	13	13	0		0										
241340	Serra Negra do Norte/RN	Sim															
293040	Serra Preta/BA	Sim															

TABELA Co02a - INFORMAÇÕES SOBRE QUANTIDADES DE RESÍDUOS SÓLIDOS DOMICILIARES E PÚBLICOS COLETADOS, SEGUNDO O TIPO DE RESÍDUO
**ANO DE
REFERÊNCIA
2010**

Município		Ocorrência de coleta de RPU junto com RDO	Quantidade total de resíduos coletados					Quant. de resíduos domiciliares coletados					Quantidade de resíduos públicos coletados				
			Total	Prefeitura	Empresas	Assoc catadores c/apoio Pref.	Outro executor	Total	Prefeitura	Empresas	Assoc catadores c/apoio Pref.	Outro executor	Total	Prefeitura	Empresas	Assoc catadores c/apoio Pref.	Outro executor
Código	Nome/UF		t	t	t	t	t	t	t	t	t	t	t	t	t	t	t
Região Nordeste		Co154	Co119	Co116	Co117	Cs048	Co142	Co111	Co108	Co109	Cs048	Co140	Co115	Co112	Co113		Co141
261390	Serra Talhada/PE	Sim															
241350	Serrinha/RN	Não															
293060	Serrolândia/BA	Sim	3.120	3.120	0		0										
280710	Simão Dias/SE	Sim	5.591	5.591	0		0										
261420	Sirinhaém/PE	Não	456	24	432		0	432	0	432		0	24	24	0		0
293076	Sítio do Quinto/BA	Sim	480	480	0		0										
231290	Sobral/CE	Não	88.019	8.269	79.749		0	71.202	6.781	64.421		0	16.817	1.488	15.329		0
251620	Sousa/PB	Não	23.500	23.500	0		0	17.800	17.800	0		0	5.700	5.700	0		0
293080	Souto Soares/BA	Não	3.090	3.090	0		0	2.600	2.600	0		0	490	490	0		0
261460	Tabira/PE	Não	3.740	3.740	0		0	3.360	3.360	0		0	380	380	0		0
261470	Tacaimbó/PE	Sim	2.640	2.640	0		0										
293130	Tapiramutá/BA	Não	17.000	17.000	0		0	14.000	14.000	0		0	3.000	3.000	0		0
270910	Taquarana/AL	Não	3.096	3.096	0		0	2.580	2.580	0		0	516	516	0		0
261500	Taquaritinga do Norte/PE	Sim	10.000	10.000	0		0										
251660	Tavares/PB	Sim	1.095	1.095	0		0										
241415	Tenente Laurentino Cruz/RN	Sim	125	125	0		0										
293150	Teofilândia/BA	Sim	3.000	3.000	0		0										
221100	Teresina/PI	Não	435.767	0	416.810		18.957	197.352	0	188.478		8.874	238.416	0	228.333		10.083
261530	Timbaúba/PE	Sim	7.448	6.615	833		0										
211220	Timon/MA	Sim	2.310	0	2.310		0										
261550	Tracunhaém/PE	Sim															
231350	Trairi/CE	Sim															
293240	Uibai/BA	Sim	2.984	2.984	0		0										
251690	Uiraúna/PB	Sim	13.700	700	13.000		0										
231375	Umirim/CE	Sim															
293250	Una/BA	Sim															
241460	Upanema/RN	Não	7.850	4.300	3.550		0	4.600	2.400	2.200		0	3.250	1.900	1.350		0
293270	Uruçuca/BA	Sim	9.510	9.510	0		0										
293280	Utinga/BA	Sim	13.000	0	13.000		0										
231395	Varjota/CE	Sim	1.056	0	1.056		0										
251710	Várzea/PB	Não	19	19	0		0	17	17	0		0	2	2	0		0
241470	Várzea/RN	Sim	1.456	1.456	0		0										
293317	Varzedo/BA	Sim	4.500	4.000	0		500										
241480	Vera Cruz/RN	Sim	400	400	0		0										
261620	Vertentes/PE	Sim	18.000	18.000	0		0										
231410	Viçosa do Ceará/CE	Sim	13.505														
270940	Viçosa/AL	Sim	1.440	1.440	0		0										
251720	Vieirópolis/PB	Não															
293330	Vitória da Conquista/BA	Sim	59.587	629	52.217	779	5.961	779			779						

TABELA Co02a - INFORMAÇÕES SOBRE QUANTIDADES DE RESÍDUOS SÓLIDOS DOMICILIARES E PÚBLICOS COLETADOS,
SEGUNDO O TIPO DE RESÍDUO

ANO DE
REFERÊNCIA
2010

Município		Ocorrência de coleta de RPU junto com RDO	Quantidade total de resíduos coletados					Quant. de resíduos domiciliares coletados					Quantidade de resíduos públicos coletados				
			Total	Prefeitura	Empresas	Assoc catadores c/apoio Pref.	Outro executor	Total	Prefeitura	Empresas	Assoc catadores c/apoio Pref.	Outro executor	Total	Prefeitura	Empresas	Assoc catadores c/apoio Pref.	Outro executor
			t	t	t	t	t	t	t	t	t	t	t	t	t	t	t
Código	Nome/UF																
Região Nordeste		Co154	Co119	Co116	Co117	Cs048	Co142	Co111	Co108	Co109	Cs048	Co140	Co115	Co112	Co113		Co141
261640	Vitória de Santo Antão/PE	Não															
211300	Vitorino Freire/MA	Sim	5.389	5.389	0		0										
221170	Wall Ferraz/PI	Sim															
293345	Wanderley/BA	Sim	1.200	1.200	0		0										
293350	Wenceslau Guimarães/BA	Sim	2.400	2.400	0		0										

TABELA Co02b
INFORMAÇÕES SOBRE QUANTIDADES DE RESÍDUOS SÓLIDOS
DOMICILIARES E PÚBLICOS COLETADOS,
SEGUNDO A NATUREZA DO AGENTE-EXECUTOR

TABELA Co02b - INFORMAÇÕES SOBRE QUANTIDADES DE RESÍDUOS SÓLIDOS DOMICILIARES E PÚBLICOS COLETADOS, SEGUNDO A NATUREZA DO AGENTE-EXECUTOR

 ANO DE
REFERÊNCIA
2010

Município	Ocorrência de coleta de RPU junto com RDO	Qtde. total de resíduos coletados			Qtde. total coletada por agente público			Qtde. total coletada por agente privado			Qtde. Tot. col. por catadores c/apoio Pref.			Qtde. total coletada por outros agentes		
		Total	Domiciliar	Público	Total	Domiciliar	Público	Total	Domiciliar	Público	Total	Domiciliar	Público	Total	Domiciliar	Público
		t	t	t	t	t	t	t	t	t	t	t	t	t	t	t
Região Nordeste	Co154	Co119	Co111	Co115	Co116	Co108	Co112	Co117	Co109	Co113	Cs048	Cs048		Co142	Co140	Co141
220005 Acauã/PI	Sim	292			292			0						0		
290035 Adestina/BA	Não															
260030 Agrestina/PE	Sim	3.744			0			3.744						0		
250010 Água Branca/PB	Sim															
220020 Água Branca/PI	Sim															
290070 Alagoinhas/BA	Não	32.000	32.000	0	0	0	0	32.000	32.000	0	0	0		0	0	0
210020 Alcântara/MA	Não	2.009	988	1.021	2.009	988	1.021	0	0	0				0	0	0
230060 Altaneira/CE	Sim	1.340			0			1.340						0		
260080 Altinho/PE	Sim															
210043 Alto Alegre do Maranhão/MA	Não	528	432	96	528	432	96	0	0	0				0	0	0
220045 Alvorada do Gurgueia/PI	Não	820	697	123	0	0	0	820	697	123				0	0	0
290100 Amargosa/BA	Sim	9.491			9.491			0						0		
290110 Amélia Rodrigues/BA	Sim	25.000			0			25.000						0		
290135 Andorinha/BA	Não	4.896	4.800	96	4.896	4.800	96	0	0	0				0	0	0
290170 Antônio Cardoso/BA	Sim	1.900			1.900			0						0		
240090 Antônio Martins/RN	Não	300	174	127	300	174	127	0	0	0				0	0	0
250077 Aparecida/PB	Sim															
290190 Aporá/BA	Não															
290195 Apurema/BA	Sim	144			144			0						0		
280030 Aracaju/SE	Não	211.527	181.776	29.751	2.118	519	1.598	209.410	181.257	28.153	0	0		0	0	0
290205 Araças/BA	Sim															
290210 Araci/BA	Sim	5.760			58			5.702						0		
260105 Araçoiaba/PE	Sim															
290220 Aramari/BA	Sim	730			730			0						0		
270030 Arapiraca/AL	Sim	78.170			78.170			0						0		
230140 Aratuba/CE	Não	2.200	2.200	0	0	0	0	2.200	2.200	0				0	0	0
290230 Aratuípe/BA	Sim	6.935			6.935			0						0		
250110 Areia/PB	Sim	5.400			5.400			0						0		
250120 Areial/PB	Sim															
220105 Assunção do Piauí/PI	Sim															
230170 Aurora/CE	Sim															
210120 Bacabal/MA	Sim	638			638			0			0	0		0		
210125 Bacabeira/MA	Não	140	120	20	20	0	20	120	120	0				0	0	0
290265 Banzaê/BA	Não															
230190 Barbalha/CE	Não	20.808	15.408	5.400	0	0	0	20.808	15.408	5.400				0	0	0
250170 Barra de São Miguel/PB	Sim															
290290 Barra do Choça/BA	Não	8.526	6.326	2.200	0	0	0	8.400	6.200	2.200	126	126		0	0	0
290270 Barra/BA	Sim	8.800			0			8.800						0		
290323 Barro Alto/BA	Não	350	150	200	350	150	200	0	0	0				0	0	0

TABELA Co02b - INFORMAÇÕES SOBRE QUANTIDADES DE RESÍDUOS SÓLIDOS DOMICILIARES E PÚBLICOS COLETADOS, SEGUNDO A NATUREZA DO AGENTE-EXECUTOR

 ANO DE
REFERÊNCIA
2010

Município	Ocorrência de coleta de RPU junto com RDO	Qtde. total de resíduos coletados			Qtde. total coletada por agente público			Qtde. total coletada por agente privado			Qtde. Tot. col. por catadores c/apoio Pref.			Qtde. total coletada por outros agentes		
		Total	Domiciliar	Público	Total	Domiciliar	Público	Total	Domiciliar	Público	Total	Domiciliar	Público	Total	Domiciliar	Público
		t	t	t	t	t	t	t	t	t	t	t	t	t	t	t
Região Nordeste	Co154	Co119	Co111	Co115	Co116	Co108	Co112	Co117	Co109	Co113	Cs048	Cs048		Co142	Co140	Co141
290327 Barrocas/BA	Sim	2.200			2.200			0						0		
230205 Barroquinha/CE	Sim	8.618	1.058		0			7.559			1.058	1.058		0		
230220 Beberibe/CE	Não	14.644	13.780	864	0	0	0	14.644	13.780	864				0	0	0
220155 Bela Vista do Piauí/PI	Sim	100			100			0						0		
260170 Belo Jardim/PE	Sim	9.664			0			9.664			0	0		0		
250205 Bernardino Batista/PB	Sim															
260180 Betânia/PE	Sim	6			4			1						1		
220177 Boa Hora/PI	Sim	50			50			0						0		
230240 Boa Viagem/CE	Sim	6.600			6.600			0						0		
290395 Bom Jesus da Serra/BA	Sim	1.000			0			1.000						0		
240170 Bom Jesus/RN	Sim															
250230 Bom Sucesso/PB	Não	17	15	2	17	15	2	0	0	0				0	0	0
290400 Boninal/BA	Sim															
250240 Bonito de Santa Fé/PB	Não	18	16	2	18	16	2	0	0	0				0	0	0
230250 Brejo Santo/CE	Sim	14.400			14.400			0						0		
290450 Brotas de Macaúbas/BA	Sim	4.339			4.339			0						0		
290460 Brumado/BA	Sim	40.000			0			40.000			0	0		0		
210230 Buriti Bravo/MA	Não	2.700	1.800	900	2.700	1.800	900	0	0	0				0	0	0
250310 Cabaceiras/PB	Sim	800			800			0						0		
220205 Cabeceiras do Piauí/PI	Sim															
250320 Cabedelo/PB	Não	1.750	1.550	200	0	0	0	1.750	1.550	200				0	0	0
260290 Cabo de Santo Agostinho/PE	Não	49.237	49.237	0	0	0	0	49.237	49.237	0				0	0	0
260300 Cabrobó/PE	Não	1.116	216	900	1.116	216	900	0	0	0				0	0	0
290515 Caetanópolis/BA	Sim	280			0			280						0		
240200 Caico/RN	Sim	14.101			14.101			0						0		
290540 Cairu/BA	Não															
220207 Cajazeiras do Piauí/PI	Não	1	1	1	1	1	1	0	0	0				0	0	0
290570 Camaçari/BA	Não	101.317	62.848	38.469	0	0	0	100.898	62.429	38.469	418	418		0	0	0
260350 Camocim de São Félix/PE	Não															
230260 Camocim/CE	Sim	31.152			0			31.152						0		
250400 Campina Grande/PB	Não	85.728	78.086	7.642	7.642	0	7.642	78.086	78.086	0				0	0	0
220210 Campinas do Piauí/PI	Não															
270140 Campo Alegre/AL	Sim	4.992			4.992			0						0		
290600 Campo Formoso/BA	Sim	12.000			0			12.000						0		
220220 Campo Maior/PI	Sim	480			480			0						0		
230270 Campos Sales/CE	Sim															
260360 Camutanga/PE	Não															
290660 Candiba/BA	Não	2.446	2.366	80	2.446	2.366	80	0	0	0				0	0	0
240220 Canguaretama/RN	Sim	5.184			5.184			0						0		

TABELA Co02b - INFORMAÇÕES SOBRE QUANTIDADES DE RESÍDUOS SÓLIDOS DOMICILIARES E PÚBLICOS COLETADOS, SEGUNDO A NATUREZA DO AGENTE-EXECUTOR

 ANO DE
REFERÊNCIA
2010

Município		Ocorrência de coleta de RPU junto com RDO	Qtde. total de resíduos coletados			Qtde. total coletada por agente público			Qtde. total coletada por agente privado			Qtde. Tot. col. por catadores c/apoio Pref.			Qtde. total coletada por outros agentes		
			Total	Domiciliar	Público	Total	Domiciliar	Público	Total	Domiciliar	Público	Total	Domiciliar	Público	Total	Domiciliar	Público
Código	Nome/UF		t	t	t	t	t	t	t	t	t	t	t	t	t	t	t
Região Nordeste		Co154	Co119	Co111	Co115	Co116	Co108	Co112	Co117	Co109	Co113	Cs048	Cs048		Co142	Co140	Co141
280120	Canindé de São Francisco/SE	Sim															
220230	Canto do Buriti/PI	Sim	10.800			10.800			0						0		
290685	Capela do Alto Alegre/BA	Sim	280			280			0			0	0		0		
270170	Capela/AL	Não	6.000	5.000	1.000	6.000	5.000	1.000	0	0	0				0	0	0
290690	Caravelas/BA	Não	124	120	4	2	0	2	122	120	2				0	0	0
290700	Cardeal da Silva/BA	Não	2.800	1.800	1.000	0	0	0	2.800	1.800	1.000				0	0	0
290710	Carinhanha/BA	Não	8.100	7.290	810	0	0	0	8.100	7.290	810				0	0	0
230320	Caririçu/CE	Sim	1.248			0			1.248						0		
230330	Cariús/CE	Não	5.422	3.193	2.229	5.422	3.193	2.229	0	0	0				0	0	0
260390	Carnaíba/PE	Não	2.160	1.728	432	432	0	432	1.728	1.728	0				0	0	0
240240	Carnaúba dos Dantas/RN	Sim															
250410	Carrapateira/PB	Não	188	180	8	188	180	8	0	0	0				0	0	0
290730	Castro Alves/BA	Sim	22.464			5.616			16.848						0		
290750	Catu/BA	Sim	30.215			0			30.215						0		
230370	Caucaia/CE	Não	114.733	42.157	72.576	0	0	0	113.233	40.657	72.576	1.500	1.500		0	0	0
210300	Caxias/MA	Não	30.634	8.411	22.222	30.634	8.411	22.222	0	0	0				0	0	0
220265	Caxingó/PI	Sim															
240270	Cerro Corá/RN	Não	527	504	23	527	504	23	0	0	0				0	0	0
230395	Chorozinho/CE	Sim	2.215			0			2.215						0		
290770	Chorrochó/BA	Sim	374			0			374						0		
290790	Cipó/BA	Sim	16			0			16						0		
210330	Codó/MA	Não	22.320	18.000	4.320	0	0	0	22.320	18.000	4.320	0	0		0	0	0
210350	Colinas/MA	Sim	10.000			10.000			0						0		
290820	Conceição da Feira/BA	Sim															
250460	Conde/PB	Sim	17.000			2.000			15.000						0		
250470	Congo/PB	Sim	730			730			0						0		
290910	Coribe/BA	Sim	880			220			660						0		
290920	Coronel João Sá/BA	Sim	1.139			1.139			0						0		
220290	Corrente/PI	Sim	15.552			15.552			0						0		
290930	Correntina/BA	Sim	95			85			0						10		
270230	Coruripe/AL	Não	16.224	12.480	3.744	16.224	12.480	3.744	0	0	0				0	0	0
290940	Cotegipe/BA	Não															
290950	Cravolândia/BA	Sim	2.880			1.920			960						0		
230423	Croata/CE	Sim	8.183			0			8.183						0		
230425	Cruz/CE	Sim	0			0			0			0	0		0		
240300	Cruzeta/RN	Sim															
290990	Curaçá/BA	Sim	9.644			9.644			0						0		
240310	Currais Novos/RN	Não	205	9	196	0	0	0	205	9	196				0	0	0
291005	Dias d'Ávila/BA	Sim	12.000			12.000			0						0		

TABELA Co02b - INFORMAÇÕES SOBRE QUANTIDADES DE RESÍDUOS SÓLIDOS DOMICILIARES E PÚBLICOS COLETADOS, SEGUNDO A NATUREZA DO AGENTE-EXECUTOR

 ANO DE
REFERÊNCIA
2010

Município	Ocorrência de coleta de RPU junto com RDO	Qtde. total de resíduos coletados			Qtde. total coletada por agente público			Qtde. total coletada por agente privado			Qtde. Tot. col. por catadores c/apoio Pref.			Qtde. total coletada por outros agentes		
		Total	Domiciliar	Público	Total	Domiciliar	Público	Total	Domiciliar	Público	Total	Domiciliar	Público	Total	Domiciliar	Público
		t	t	t	t	t	t	t	t	t	t	t	t	t	t	t
Região Nordeste	Co154	Co119	Co111	Co115	Co116	Co108	Co112	Co117	Co109	Co113	Cs048	Cs048		Co142	Co140	Co141
260515 Dormentes/PE	Sim	1.296			1.296			0						0		
210390 Duque Bacelar/MA	Sim															
291050 Entre Rios/BA	Sim	1.701			0			1.701						0		
280210 Estância/SE	Não	27	21	6	26	20	6	0	0	0	1	1		0	0	0
291072 Eunápolis/BA	Não	24.960	19.968	4.992	0	0	0	24.960	19.968	4.992				0	0	0
230430 Farias Brito/CE	Não	9.854	4.452	5.402	0	0	0	9.854	4.452	5.402				0	0	0
291077 Feira da Mata/BA	Não															
291080 Feira de Santana/BA	Sim	125.318			0			125.318			0	0		0		
260550 Ferreiros/PE	Não															
220380 Flores do Piauí/PI	Sim	12			0			12						0		
291100 Floresta Azul/BA	Não	2.986	2.738	248	2.986	2.738	248	0	0	0				0	0	0
260570 Floresta/PE	Sim	4.884			0			4.884						0		
220390 Floriano/PI	Não	29.430	18.230	11.200	29.430	18.230	11.200	0	0	0				0	0	0
230435 Forquilha/CE	Não	3.433	3.433	0	0	0	0	3.433	3.433	0				0	0	0
230440 Fortaleza/CE	Não	1.280.874	738.109	542.765	23.821	1.477	22.344	1.122.884	602.462	520.422	0	0		134.170	134.170	0
220415 Francisco Macedo/PI	Sim	192			192			0						0		
240400 Frutuoso Gomes/RN	Sim	300			300			0						0		
230460 General Sampaio/CE	Sim	4.975			4.928			0			0	0		47		
291130 Gentio do Ouro/BA	Sim	1.180			1.180			0						0		
291150 Gongogi/BA	Sim	4.320			4.320			0						0		
230490 Groaíras/CE	Sim															
291165 Guajeru/BA	Sim	14			14			0						0		
291170 Guanambi/BA	Sim	38.000			0			38.000						0		
210500 Humberto de Campos/MA	Sim	3.000			3.000			0						0		
291240 Ibipêba/BA	Sim	2.400			2.400			0						0		
291330 Ichu/BA	Sim	475			475			0						0		
230540 Icó/CE	Sim	14.347			0			14.347						0		
270310 Igaci/AL	Não	5.220	4.644	576	5.184	4.608	576	36	36	0				0	0	0
291350 Iguaí/BA	Sim	2.880			2.880			0			0	0		0		
291360 Ilhéus/BA	Sim	44.530			2.190			42.340						0		
210530 Imperatriz/MA	Sim	67.366			0			67.366						0		
230560 Independência/CE	Sim															
260710 Ingazeira/PE	Não	46	29	18	46	29	18	0	0	0				0	0	0
291370 Inhambupe/BA	Não	13.440	11.520	1.920	0	0	0	13.440	11.520	1.920				0	0	0
230570 Ipaumirim/CE	Sim	799			0			799						0		
291400 Ipirá/BA	Sim	8.208			0			8.208						0		
240480 Ipueira/RN	Não	84	72	12	84	72	12	0	0	0				0	0	0
291440 Iraquara/BA	Sim															
291450 Irará/BA	Sim	3.084			3.084			0						0		

TABELA Co02b - INFORMAÇÕES SOBRE QUANTIDADES DE RESÍDUOS SÓLIDOS DOMICILIARES E PÚBLICOS COLETADOS, SEGUNDO A NATUREZA DO AGENTE-EXECUTOR

ANO DE
REFERÊNCIA
2010

Município	Ocorrência de coleta de RPU junto com RDO	Qtde. total de resíduos coletados			Qtde. total coletada por agente público			Qtde. total coletada por agente privado			Qtde. Tot. col. por catadores c/apoio Pref.			Qtde. total coletada por outros agentes		
		Total	Domiciliar	Público	Total	Domiciliar	Público	Total	Domiciliar	Público	Total	Domiciliar	Público	Total	Domiciliar	Público
		t	t	t	t	t	t	t	t	t	t	t	t	t	t	t
Região Nordeste	Co154	Co119	Co111	Co115	Co116	Co108	Co112	Co117	Co109	Co113	Cs048	Cs048		Co142	Co140	Co141
230610 Irauçuba/CE	Sim	240			0			240						0		
291460 Irecê/BA	Não	26.414	17.054	9.360	0	0	0	26.150	16.790	9.360	264	264		0	0	0
280290 Itabaiana/SE	Não	5.376	5.136	240	5.376	5.136	240	0	0	0				0	0	0
280310 Itabí/SE	Sim	312			312			0						0		
291480 Itabuna/BA	Não	58.793	49.897	8.896	8.896	0	8.896	49.897	49.897	0				0	0	0
291490 Itacaré/BA	Não	11.000	9.000	2.000	0	0	0	11.000	9.000	2.000	0	0		0	0	0
230620 Itaíçaba/CE	Não	5.300	5.100	200	5.300	5.100	200	0	0	0				0	0	0
240485 Itajá/RN	Não	643	576	240	643	403	240	0	173	0				0	0	0
291550 Itajuípe/BA	Não	7.202	7.200	2	7.202	7.200	2	0	0	0				0	0	0
291680 Itarantim/BA	Não	450	350	100	200	150	50	250	200	50				0	0	0
210542 Itinga do Maranhão/MA	Sim															
291690 Itiruçu/BA	Não	3.888	2.313	1.575	3.888	2.313	1.575	0	0	0				0	0	0
291733 Iuiú/BA	Sim	1.080			1.080			0						0		
260790 Jaboatão dos Guararapes/PE	Sim	117.840			117.840			0			0	0		0		
291750 Jacobina/BA	Sim	19.584			0			19.584						0		
291760 Jaguaquara/BA	Sim	4.900	360		4.540			0			360	360		0		
230690 Jaguaribe/CE	Sim															
291790 Jandaira/BA	Sim	720			720			0						0		
230720 Jati/CE	Sim	1.859			0			1.859						0		
260805 Jatobá/PE	Não															
291800 Jequié/BA	Sim	39.526			0			33.526			6.000	6.000		0		
230725 Jijoca de Jericoacoara/CE	Sim	8.111			8.111			0						0		
250750 João Pessoa/PB	Não	385.263	268.361	116.902	35.995	23.303	12.692	314.525	210.315	104.210	34.743	34.743		0	0	0
230730 Juazeiro do Norte/CE	Não	44.535	43.815	720	44.520	43.800	720	0	0	0	3	3		13	13	0
291840 Juazeiro/BA	Não	3.500	2.880	620	120	0	120	3.380	2.880	500				0	0	0
291845 Jucuruçu/BA	Sim															
240610 Jucurutu/RN	Sim	1.192			1.188			0			0	0		4		
220552 Júlio Borges/PI	Sim															
291855 Jussari/BA	Sim															
291860 Jussiape/BA	Não	2.819	1.880	939	2.819	1.880	939	0	0	0				0	0	0
291870 Lafaiete Coutinho/BA	Não	480	432	48	480	432	48	0	0	0				0	0	0
280350 Lagarto/SE	Não	16.749	16.200	549	0	0	0	16.749	16.200	549				0	0	0
240620 Lagoa d'Anta/RN	Sim	2.000			2.000			0						0		
210592 Lagoa do Mato/MA	Sim	2.800			2.800			0						0		
260860 Lagoa do Ouro/PE	Sim															
260875 Lagoa Grande/PE	Sim	2.629			2.629			0						0		
250830 Lagoa Seca/PB	Não	2.050	2.000	50	50	0	50	2.000	2.000	0				0	0	0
291880 Laje/BA	Sim	17			17			0						0		
291900 Lajedinho/BA	Sim	624			624			0						0		

TABELA Co02b - INFORMAÇÕES SOBRE QUANTIDADES DE RESÍDUOS SÓLIDOS DOMICILIARES E PÚBLICOS COLETADOS, SEGUNDO A NATUREZA DO AGENTE-EXECUTOR

 ANO DE
REFERÊNCIA
2010

Município	Ocorrência de coleta de RPU junto com RDO	Qtde. total de resíduos coletados			Qtde. total coletada por agente público			Qtde. total coletada por agente privado			Qtde. Tot. col. por catadores c/apoio Pref.			Qtde. total coletada por outros agentes		
		Total	Domiciliar	Público	Total	Domiciliar	Público	Total	Domiciliar	Público	Total	Domiciliar	Público	Total	Domiciliar	Público
		t	t	t	t	t	t	t	t	t	t	t	t	t	t	t
Região Nordeste	Co154	Co119	Co111	Co115	Co116	Co108	Co112	Co117	Co109	Co113	Cs048	Cs048		Co142	Co140	Co141
291905 Lajedo do Tabocal/BA	Sim															
260880 Lajedo/PE	Sim	8.169			8.169			0						0		
250840 Lastro/PB	Sim	474			474			0						0		
291920 Lauro de Freitas/BA	Sim	76.048	1.984		3.491			70.573			1.984	1.984		0		
291930 Lençóis/BA	Não															
230760 Limoeiro do Norte/CE	Não	9.576	9.144	432	5.184	5.184	0	4.392	3.960	432				0	0	0
291950 Livramento de Nossa Senhora/BA	Sim	372			372			0						0		
250850 Livramento/PB	Sim	890			890			0						0		
291955 Luís Eduardo Magalhães/BA	Sim	20.000			0			20.000						0		
280370 Macambira/SE	Sim	1.560			1.560			0						0		
270430 Maceió/AL	Não	504.728	236.716	268.012	6.213	2.508	3.705	498.515	234.208	264.307	0	0		0	0	0
291992 Madre de Deus/BA	Sim	6.634			0			6.634						0		
250870 Mãe d'Água/PB	Sim	580			580			0						0		
291995 Maetinga/BA	Sim	1			1			0						0		
292000 Maiquinique/BA	Sim															
292010 Mairi/BA	Sim	91			70			20						1		
292030 Malhada de Pedras/BA	Não	2	1	1	2	1	1	0	0	0				0	0	0
280390 Malhador/SE	Não	400	400	0	400	400	0	0	0	0				0	0	0
220590 Manoel Emídio/PI	Não	270	150	120	170	90	80	100	60	40				0	0	0
292040 Manoel Vitorino/BA	Sim	2.400			0			2.400						0		
230765 Maracanaú/CE	Não	98.711	59.662	39.049	0	0	0	91.721	52.672	39.049	12	12		6.978	6.978	0
292060 Maragogipe/BA	Sim	3.600			1.200			2.400						0		
230770 Maranguape/CE	Não	8.901	8.901	0	8.901	8.901	0	0	0	0	0	0		0	0	0
270460 Maravilha/AL	Sim	1.300			1.300			0						0		
292080 Marcionílio Souza/BA	Sim	25			25			0						0		
240740 Martins/RN	Não															
292090 Mascote/BA	Sim	53			35			18						0		
250920 Massaranduba/PB	Não															
292100 Mata de São João/BA	Sim															
210663 Matões do Norte/MA	Não	1.546	1.172	374	1.546	1.172	374	0	0	0				0	0	0
230820 Meruoca/CE	Não	9.119	8.109	1.011	0	0	0	9.119	8.109	1.011				0	0	0
260930 Mirandiba/PE	Não	9.600	6.858	2.742	9.600	6.858	2.742	0	0	0				0	0	0
292145 Mirante/BA	Sim	260			260			0						0		
250960 Monte Horebe/PB	Sim															
250970 Monteiro/PB	Não															
230870 Morada Nova/CE	Sim	5.420			5.420			0						0		
260940 Moreno/PE	Sim															
220667 Morro do Chapéu do Piauí/PI	Não															
240800 Mossoró/RN	Não	76.655	76.655	0	36.878	36.878	0	39.769	39.769	0	4	4		4	4	0

TABELA Co02b - INFORMAÇÕES SOBRE QUANTIDADES DE RESÍDUOS SÓLIDOS DOMICILIARES E PÚBLICOS COLETADOS, SEGUNDO A NATUREZA DO AGENTE-EXECUTOR

ANO DE
REFERÊNCIA
2010

Município	Ocorrência de coleta de RPU junto com RDO	Qtde. total de resíduos coletados			Qtde. total coletada por agente público			Qtde. total coletada por agente privado			Qtde. Tot. col. por catadores c/apoio Pref.			Qtde. total coletada por outros agentes		
		Total	Domiciliar	Público	Total	Domiciliar	Público	Total	Domiciliar	Público	Total	Domiciliar	Público	Total	Domiciliar	Público
		t	t	t	t	t	t	t	t	t	t	t	t	t	t	t
Região Nordeste	Co154	Co119	Co111	Co115	Co116	Co108	Co112	Co117	Co109	Co113	Cs048	Cs048		Co142	Co140	Co141
292190 Mucugê/BA	Não															
292210 Mundo Novo/BA	Não	11.760	9.360	2.400	0	0	0	11.760	9.360	2.400				0	0	0
292220 Muniz Ferreira/BA	Sim	80			0			80						0		
240810 Natal/RN	Não	269.831	269.831	0	0	0	0	267.526	267.526	0	2.305	2.305		0	0	0
260950 Nazaré da Mata/PE	Sim															
251000 Nazarezinho/PB	Sim															
240820 Nísia Floresta/RN	Não	8.400	8.400	0	8.400	8.400	0	0	0	0				0	0	0
292265 Nordestina/BA	Sim	100			100			0						0		
280480 Nossa Senhora do Socorro/SE	Não	36.500	30.000	6.500	0	0	0	36.500	30.000	6.500	0	0		0	0	0
210725 Nova Colinas/MA	Não	700	700	0	700	700	0	0	0	0				0	0	0
240830 Nova Cruz/RN	Não							0	0	0				0	0	0
230920 Nova Olinda/CE	Não	4.040	2.600	1.440	0	0	0	4.040	2.600	1.440				0	0	0
251030 Nova Palmeira/PB	Sim	190			190			0						0		
292285 Nova Redenção/BA	Sim	936			936			0						0		
230945 Ocara/CE	Não															
260960 Olinda/PE	Não	97.442	97.442	0	0	0	0	97.126	97.126	0	316	316		0	0	0
292320 Oliveira dos Brejinhos/BA	Sim															
270610 Ouro Branco/AL	Sim	1.825			1.825			0						0		
240850 Ouro Branco/RN	Sim	1.200			1.200			0						0		
230970 Pacatuba/CE	Não	11.232	9.503	1.729	11.232	9.503	1.729	0	0	0				0	0	0
280490 Pacatuba/SE	Sim															
231000 Palhano/CE	Não	1.404	1.032	372	1.404	1.032	372	0	0	0				0	0	0
231030 Parambu/CE	Não															
220770 Paruaíba/PI	Não	134.388	27.215	107.173	0	0	0	134.388	27.215	107.173				0	0	0
240325 Parnamirim/RN	Não	54.500	54.500		0	0	0	54.500	54.500	0				0	0	0
251080 Patos/PB	Sim	27.656			5.400			22.256						0		
261060 Paudalho/PE	Não	2.880	2.000	880	2.880	2.000	880	0	0	0				0	0	0
292400 Paulo Afonso/BA	Não	22.471	17.863	4.608	17.863	17.863	0	4.608	0	4.608				0	0	0
210810 Paulo Ramos/MA	Sim	5.472			0			5.472						0		
292405 Pé de Serra/BA	Não	650	400	250	650	400	250	0	0	0	0	0		0	0	0
251110 Pedra Lavrada/PB	Sim	1.728			1.728			0						0		
280500 Pedra Mole/SE	Sim	36			36			0						0		
251120 Pedras de Fogo/PB	Sim															
270670 Penedo/AL	Não	10.920	10.895	25	25	0	25	10.895	10.895	0				0	0	0
261090 Pesqueira/PE	Não	18.840	10.200	8.640	8.640	0	8.640	10.200	10.200	0				0	0	0
220800 Picos/PI	Não	26.200	14.500	11.700	26.200	14.500	11.700	0	0	0				0	0	0
251140 Picuí/PB	Não	2.145	2.145	0	0	0	0	2.145	2.145	0				0	0	0
251160 Pilões/PB	Sim															
292450 Pindai/BA	Sim															

TABELA Co02b - INFORMAÇÕES SOBRE QUANTIDADES DE RESÍDUOS SÓLIDOS DOMICILIARES E PÚBLICOS COLETADOS, SEGUNDO A NATUREZA DO AGENTE-EXECUTOR

 ANO DE
REFERÊNCIA
2010

Município	Ocorrência de coleta de RPU junto com RDO	Qtde. total de resíduos coletados			Qtde. total coletada por agente público			Qtde. total coletada por agente privado			Qtde. Tot. col. por catadores c/apoio Pref.			Qtde. total coletada por outros agentes		
		Total	Domiciliar	Público	Total	Domiciliar	Público	Total	Domiciliar	Público	Total	Domiciliar	Público	Total	Domiciliar	Público
		t	t	t	t	t	t	t	t	t	t	t	t	t	t	t
Região Nordeste	Co154	Co119	Co111	Co115	Co116	Co108	Co112	Co117	Co109	Co113	Cs048	Cs048		Co142	Co140	Co141
270700 Pindoba/AL	Sim	210			210			0						0		
231085 Pindoretama/CE	Não	5.274	5.274	0	3.744	3.744	0	1.530	1.530	0				0	0	0
210860 Pinheiro/MA	Não	60.960	60.480	480	60.960	60.480	480	0	0	0				0	0	0
210870 Pio XII/MA	Sim	1.102			332			770						0		
231090 Piquet Carneiro/CE	Não	3.168	2.928	240	0	0	0	3.168	2.928	240	0	0		0	0	0
280530 Pirambu/SE	Não															
251200 Pocinhos/PB	Não	1.700	1.600	100	1.700	1.600	100	0	0	0				0	0	0
251203 Poço Dantas/PB	Não	19	17	2	19	17	2	0	0	0				0	0	0
251207 Poço de José de Moura/PB	Sim	1.848			1.848			0						0		
280540 Poço Redondo/SE	Sim	12.400			2.800			9.600						0		
280550 Poço Verde/SE	Sim	3.858			0			3.858						0		
292520 Pojuca/BA	Não															
251210 Pombal/PB	Sim	9.600			3.133			6.467						0		
241020 Portalegre/RN	Não	720	480	240	720	480	240	0	0	0				0	0	0
280560 Porto da Folha/SE	Não	1.556	1.556	0	1.556	1.556	0	0	0	0				0	0	0
241025 Porto do Mangue/RN	Sim															
292560 Presidente Dutra/BA	Sim	3.600			3.600			0						0		
292570 Presidente Jânio Quadros/BA	Sim															
241030 Presidente Juscelino/RN	Sim															
261140 Primavera/PE	Sim	10.000			10.000			0						0		
280570 Propriá/SE	Não	8.098	7.900	198	8.098	7.900	198	0	0	0				0	0	0
292590 Quijingue/BA	Não															
251260 Quixaba/PB	Não	8	7	1	8	7	1	0	0	0				0	0	0
261153 Quixaba/PE	Sim	400			260			140						0		
292593 Quixabeira/BA	Sim	30			30			0						0		
231135 Quixelô/CE	Não	2.340	2.196	144	2.340	2.196	144	0	0	0				0	0	0
292595 Rafael Jambeiro/BA	Sim	3.285			0			3.285						0		
261160 Recife/PE	Sim	507.294	1.563		633			505.098			1.563	1.563		0		
261170 Riacho das Almas/PE	Sim	5.400			5.400			0						0		
292690 Rio do Pires/BA	Sim	1.939			1.939			0						0		
261190 Rio Formoso/PE	Sim															
270770 Rio Largo/AL	Sim															
292700 Rio Real/BA	Sim	6.000			6.000			0						0		
241100 Rodolfo Fernandes/RN	Sim	1.320			0			1.320						0		
231180 Russas/CE	Sim															
251300 Salgadinho/PB	Não	19	17	2	19	17	2	0	0	0				0	0	0
292740 Salvador/BA	Sim	830.231	2.600		0			827.631			2.600	2.600		0		
292750 Santa Bárbara/BA	Sim	82			82			0						0		
292760 Santa Brígida/BA	Não															

TABELA Co02b - INFORMAÇÕES SOBRE QUANTIDADES DE RESÍDUOS SÓLIDOS DOMICILIARES E PÚBLICOS COLETADOS, SEGUNDO A NATUREZA DO AGENTE-EXECUTOR
**ANO DE
REFERÊNCIA
2010**

Município	Ocorrência de coleta de RPU junto com RDO	Qtde. total de resíduos coletados			Qtde. total coletada por agente público			Qtde. total coletada por agente privado			Qtde. Tot. col. por catadores c/apoio Pref.			Qtde. total coletada por outros agentes		
		Total	Domiciliar	Público	Total	Domiciliar	Público	Total	Domiciliar	Público	Total	Domiciliar	Público	Total	Domiciliar	Público
		t	t	t	t	t	t	t	t	t	t	t	t	t	t	t
Região Nordeste	Co154	Co119	Co111	Co115	Co116	Co108	Co112	Co117	Co109	Co113	Cs048	Cs048		Co142	Co140	Co141
292780 Santa Cruz da Vitória/BA	Sim	1.800			0			1.800						0		
292790 Santa Inês/BA	Sim	5.052			5.000			2						50		
251340 Santa Luzia/PB	Não	2.480	2.280	200	200	0	200	2.280	2.280	0				0	0	0
292810 Santa Maria da Vitória/BA	Não	11.132	9.566	1.567	11.048	9.488	1.560	41	36	5	30	30		13	12	2
261270 Santa Maria do Cambucá/PE	Sim	1.020			0			1.020			0	0		0		
292840 Santa Rita de Cássia/BA	Sim	12.500			125.000			0						0		
231210 Santana do Cariri/CE	Sim	3.200			0			3.200						0		
270800 Santana do Ipanema/AL	Sim	14.600			14.600			0						0		
241142 Santana do Seridó/RN	Não	300	200	100	300	200	100	0	0	0				0	0	0
251360 Santana dos Garrotes/PB	Não	15	13	2	15	13	2	0	0	0				0	0	0
251365 Santarém/PB	Sim															
292870 Santo Antônio de Jesus/BA	Não	32.000	19.000	13.000	0	0	0	32.000	19.000	13.000				0	0	0
292880 Santo Estêvão/BA	Sim	7.500			7.500			0						0		
292890 São Desidério/BA	Não	5.016	3.960	1.056	5.016	3.960	1.056	0	0	0				0	0	0
220960 São Félix do Piauí/PI	Não	2	1	1	2	1	1	0	0	0				0	0	0
220965 São Francisco de Assis do Piauí/PI	Sim	2.000			2.000			0						0		
251398 São Francisco/PB	Sim	156			156			0						0		
241200 São Gonçalo do Amarante/RN	Sim	14.400			0			14.400						0		
292930 São Gonçalo dos Campos/BA	Não	27	3	24	27	3	24	0	0	0				0	0	0
220985 São João da Canabrava/PI	Sim	528			528			0						0		
211107 São João do Soter/MA	Sim	4.307			4.307			0						0		
241220 São José de Mipibu/RN	Não															
221005 São José do Divino/PI	Não	620	500	120	0	0	0	620	500	120				0	0	0
221020 São José do Piauí/PI	Sim	588			88			500						0		
251445 São José dos Ramos/PB	Sim	912			912			0						0		
261370 São Lourenço da Mata/PE	Não	0	0	0	0	0	0	0	0	0				0	0	0
211130 São Luís/MA	Sim	103.544			0			103.544						0		
251490 São Mamede/PB	Não	1.760	1.728	32	1.760	1.728	32	0	0	0				0	0	0
292940 São Miguel das Matas/BA	Não	0	0	0	0	0	0	0	0	0				0	0	0
251500 São Miguel de Taipu/PB	Sim	1.939			1.939			0						0		
280700 São Miguel do Aleixo/SE	Não	360	200	160	360	200	160	0	0	0				0	0	0
270860 São Miguel dos Campos/AL	Não	59.130	29.565	29.565	59.130	29.565	29.565	0	0	0				0	0	0
241270 São Pedro/RN	Sim															
211160 São Raimundo das Mangabeiras/MA	Não	0	0	0	0	0	0	0	0	0				0	0	0
251510 São Sebastião de Lagoa de Roça/PB	Não	821	816	5	821	816	5	0	0	0				0	0	0
270890 Satuba/AL	Não	2.000	1.500	500	2.000	1.500	500	0	0	0				0	0	0
211172 Satubinha/MA	Sim	13			13			0						0		
241340 Serra Negra do Norte/RN	Sim															
293040 Serra Preta/BA	Sim															

TABELA Co02b - INFORMAÇÕES SOBRE QUANTIDADES DE RESÍDUOS SÓLIDOS DOMICILIARES E PÚBLICOS COLETADOS, SEGUNDO A NATUREZA DO AGENTE-EXECUTOR

 ANO DE
REFERÊNCIA
2010

Município	Ocorrência de coleta de RPU junto com RDO	Qtde. total de resíduos coletados			Qtde. total coletada por agente público			Qtde. total coletada por agente privado			Qtde. Tot. col. por catadores c/apoio Pref.			Qtde. total coletada por outros agentes		
		Total	Domiciliar	Público	Total	Domiciliar	Público	Total	Domiciliar	Público	Total	Domiciliar	Público	Total	Domiciliar	Público
		t	t	t	t	t	t	t	t	t	t	t	t	t	t	t
Região Nordeste	Co154	Co119	Co111	Co115	Co116	Co108	Co112	Co117	Co109	Co113	Cs048	Cs048		Co142	Co140	Co141
261390 Serra Talhada/PE	Sim															
241350 Serrinha/RN	Não															
293060 Serrolândia/BA	Sim	3.120			3.120			0						0		
280710 Simão Dias/SE	Sim	5.591			5.591			0						0		
261420 Sirinhaém/PE	Não	456	432	24	24	0	24	432	432	0				0	0	0
293076 Sítio do Quinto/BA	Sim	480			480			0						0		
231290 Sobral/CE	Não	88.019	71.202	16.817	8.269	6.781	1.488	79.749	64.421	15.329				0	0	0
251620 Sousa/PB	Não	23.500	17.800	5.700	23.500	17.800	5.700	0	0	0				0	0	0
293080 Souto Soares/BA	Não	3.090	2.600	490	3.090	2.600	490	0	0	0				0	0	0
261460 Tabira/PE	Não	3.740	3.360	380	3.740	3.360	380	0	0	0				0	0	0
261470 Tacaimbó/PE	Sim	2.640			2.640			0						0		
293130 Tapiramutá/BA	Não	17.000	14.000	3.000	17.000	14.000	3.000	0	0	0				0	0	0
270910 Taquarana/AL	Não	3.096	2.580	516	3.096	2.580	516	0	0	0				0	0	0
261500 Taquaritinga do Norte/PE	Sim	10.000			10.000			0						0		
251660 Tavares/PB	Sim	1.095			1.095			0						0		
241415 Tenente Laurentino Cruz/RN	Sim	125			125			0						0		
293150 Teofilândia/BA	Sim	3.000			3.000			0						0		
221100 Teresina/PI	Não	435.767	197.352	238.416	0	0	0	416.810	188.478	228.333				18.957	8.874	10.083
261530 Timbaúba/PE	Sim	7.448			6.615			833						0		
211220 Timon/MA	Sim	2.310			0			2.310						0		
261550 Tracunhaém/PE	Sim															
231350 Trairi/CE	Sim															
293240 Uibai/BA	Sim	2.984			2.984			0						0		
251690 Uiraúna/PB	Sim	13.700			700			13.000						0		
231375 Umirim/CE	Sim															
293250 Una/BA	Sim															
241460 Upanema/RN	Não	7.850	4.600	3.250	4.300	2.400	1.900	3.550	2.200	1.350				0	0	0
293270 Uruçuca/BA	Sim	9.510			9.510			0						0		
293280 Utinga/BA	Sim	13.000			0			13.000						0		
231395 Varjota/CE	Sim	1.056			0			1.056						0		
251710 Várzea/PB	Não	19	17	2	19	17	2	0	0	0				0	0	0
241470 Várzea/RN	Sim	1.456			1.456			0						0		
293317 Varzedo/BA	Sim	4.500			4.000			0						500		
241480 Vera Cruz/RN	Sim	400			400			0						0		
261620 Vertentes/PE	Sim	18.000			18.000			0						0		
231410 Viçosa do Ceará/CE	Sim	13.505														
270940 Viçosa/AL	Sim	1.440			1.440			0						0		
251720 Vieirópolis/PB	Não															
293330 Vitória da Conquista/BA	Sim	59.587	779		629			52.217			779	779		5.961		

TABELA Co02b - INFORMAÇÕES SOBRE QUANTIDADES DE RESÍDUOS SÓLIDOS DOMICILIARES E PÚBLICOS COLETADOS,
SEGUNDO A NATUREZA DO AGENTE-EXECUTOR

ANO DE
REFERÊNCIA
2010

Município		Ocorrência de coleta de RPU junto com RDO	Qtde. total de resíduos coletados			Qtde. total coletada por agente público			Qtde. total coletada por agente privado			Qtde. Tot. col. por catadores c/apoio Pref.			Qtde. total coletada por outros agentes		
			Total	Domiciliar	Público	Total	Domiciliar	Público	Total	Domiciliar	Público	Total	Domiciliar	Público	Total	Domiciliar	Público
			t	t	t	t	t	t	t	t	t	t	t	t	t	t	t
Região Nordeste		Co154	Co119	Co111	Co115	Co116	Co108	Co112	Co117	Co109	Co113	Cs048	Cs048		Co142	Co140	Co141
261640	Vitória de Santo Antão/PE	Não															
211300	Vitorino Freire/MA	Sim	5.389			5.389			0						0		
221170	Wall Ferraz/PI	Sim															
293345	Wanderley/BA	Sim	1.200			1.200			0						0		
293350	Wenceslau Guimarães/BA	Sim	2.400			2.400			0						0		

TABELA Co03
INFORMAÇÕES DIVERSAS SOBRE COLETA DE RESÍDUOS SÓLIDOS

TABELA Co03 - INFORMAÇÕES DIVERSAS SOBRE COLETA DE RESÍDUOS SÓLIDOS

ANO DE
REFERÊNCIA
2010

Município		Remessa de resíduos domiciliares ou públicos p/ outro município		Uso de balança	Serviço terceirizado de Coleta de RDO+RPU			Serviço terceirizado de transporte da unidade transbordo à destino final		Serv. terc. de disposição final em aterro	
		Ocor- rência	Município(s) de destino		Valor contratual	Incluído transporte até a und. transbordo ou destino final	Distância média até a unidade	Valor contratual	Distância média até a unidade	Ocorrência de operação do aterro por execução privado	Valor Contratual
Código	Nome/UF					R\$/t	exist.	Km	R\$/t	km	exist.
Região Nordeste		Co019	Co020	Co021	Co012	Co148	Co150	Co146	Co152	Up060	Up014
220005	Acauá/PI	Não		Não	21,21	Não		< 15Km		Não	
290035	Adustina/BA	Não		Não							
260030	Agrestina/PE	Não		Sim	91,50	Sim	< 15Km			Sim	91,50
250010	Água Branca/PB	Não		Não							
220020	Água Branca/PI	Não		Não	65,00	Sim	< 15Km			Não	
290070	Alagoinhas/BA	Não		Sim	49,81	Sim	< 15Km			Não	
210020	Alcântara/MA	Não		Não							
230060	Altaneira/CE	Não		Não	309,17	Sim	< 15Km			Não	
260080	Altinho/PE										
210043	Alto Alegre do Maranhão/MA	Não		Não							
220045	Alvorada do Gurgueia/PI	Não		Não	14,85	Sim	< 15Km			Não	
290100	Amargosa/BA	Não		Sim		Não		< 15Km		Não	
290110	Amélia Rodrigues/BA	Não		Não		Sim	12			Não	
290135	Andorinha/BA	Não		Não	38,00	Sim	< 15Km			Não	
290170	Antônio Cardoso/BA	Não		Não							
240090	Antônio Martins/RN	Não		Não	30,00	Sim	< 15Km			Não	
250077	Aparecida/PB	Não		Não						Sim	
290190	Aporá/BA			Não							
290195	Apuarema/BA	Não		Não		Não		< 15Km		Não	
280030	Aracaju/SE	Não		Sim	89,81	Sim	20			Sim	14,85
290205	Araças/BA	Sim	Alagoinhas/BA	Não							
290210	Araci/BA	Não		Não							
260105	Araçoiaba/PE	Não		Não	46,45	Sim	< 15Km			Não	
290220	Aramari/BA	Não		Não							
270030	Arapiraca/AL	Não		Sim							
230140	Aratuba/CE	Não		Não	211,70	Sim	< 15Km			Não	
290230	Aratuípe/BA	Não		Não	350,00	Sim	< 15Km			Sim	140,00
250110	Areia/PB	Sim	Remigio/PB	Não						Não	
250120	Areial/PB	Sim	Pocinhos/PB	Não		Sim	< 15Km				
220105	Assunção do Piauí/PI	Não		Não	380,00	Não		380,00	< 15Km	Não	
230170	Aurora/CE	Não		Não	40,00	Sim	< 15Km			Sim	
210120	Bacabal/MA	Não		Não	30,00	Não		50,00	18	Sim	60,00
210125	Bacabeira/MA	Não		Não						Não	
290265	Banzaê/BA										
230190	Barbalha/CE	Não		Não	31,27	Não		31,27	< 15Km	Não	
250170	Barra de São Miguel/PB										
290290	Barra do Choça/BA	Não		Não		Sim	< 15Km			Não	
290270	Barra/BA	Não		Não	253,40	Sim	75			Sim	
290323	Barro Alto/BA	Não		Não		Não				Não	

TABELA Co03 - INFORMAÇÕES DIVERSAS SOBRE COLETA DE RESÍDUOS SÓLIDOS

ANO DE
REFERÊNCIA
2010

Município		Remessa de resíduos domiciliares ou públicos p/ outro município		Uso de balança	Serviço terceirizado de Coleta de RDO+RPU			Serviço terceirizado de transporte da unidade transbordo à destino final		Serv. terc. de disposição final em aterro	
		Ocor- rência	Município(s) de destino		Valor contratual	Incluído transporte até a und. transbordo ou destino final	Distância média até a unidade	Valor contratual	Distância média até a unidade	Ocorrência de operação do aterro por execução privado	Valor Contratual
					R\$/t	exist.	Km	R\$/t	km		
Código	Nome/UF				Co012	Co148	Co150	Co146	Co152	Up060	Up014
Região Nordeste		Co019	Co020	Co021							
290327	Barrocas/BA	Não		Não						Não	
230205	Barroquinha/CE	Não		Não	37,11	Sim	< 15Km			Sim	37,11
230220	Beberibe/CE	Sim	Fortim/CE	Não							
220155	Bela Vista do Piauí/PI	Não		Não	56,43	Sim	< 15Km			Não	
260170	Belo Jardim/PE	Não		Sim	41,73	Sim				Sim	19,10
250205	Bernardino Batista/PB	Não		Não	216,00	Sim	< 15Km			Não	
260180	Betânia/PE	Não		Não		Não				Não	
220177	Boa Hora/PI	Não		Não							
230240	Boa Viagem/CE	Não		Não							
290395	Bom Jesus da Serra/BA	Não		Não	10,00	Não			< 15Km	Não	
240170	Bom Jesus/RN	Não		Não	67,79	Sim	< 15Km			Não	
250230	Bom Sucesso/PB	Não		Não		Não			< 15Km	Não	
290400	Boninal/BA	Não		Não		Sim	< 15Km				
250240	Bonito de Santa Fé/PB	Não		Não		Não			< 15Km	Não	
230250	Brejo Santo/CE	Não		Não						Não	
290450	Brotas de Macaúbas/BA	Não		Não							
290460	Brumado/BA	Não		Não	85,31	Sim	< 15Km			Sim	8,77
210230	Buriti Bravo/MA	Não		Não							
250310	Cabaceiras/PB	Não		Não						Não	
220205	Cabeceiras do Piauí/PI			Não							
250320	Cabedelo/PB	Não		Sim	89,96	Sim	8,4			Sim	0,00
260290	Cabo de Santo Agostinho/PE	Sim	Jaboatão dos Guararapes/PE	Sim	70,52	Não		28,98	24	Sim	28,98
260300	Cabrobó/PE	Não		Não							
290515	Caetanópolis/BA	Não		Não	342,86	Sim	< 15Km			Não	
240200	Caicó/RN	Não		Não						Não	
290540	Cairu/BA	Não		Não		Não			< 15Km	Não	
220207	Cajazeiras do Piauí/PI	Não		Não	15,00	Sim				Não	
290570	Camaçari/BA	Não		Sim	107,98	Sim	< 15Km			Não	
260350	Camocim de São Félix/PE	Sim	Sairé/PE	Não							
230260	Camocim/CE	Não		Não	34,49	Sim	< 15Km			Não	
250400	Campina Grande/PB	Não		Sim	71,47	Sim	< 15Km			Não	
220210	Campinas do Piauí/PI										
270140	Campo Alegre/AL	Não		Não		Não				Não	
290600	Campo Formoso/BA	Não		Não	80,76	Sim	< 15Km			Não	
220220	Campo Maior/PI	Não		Não	300,00	Não		200,00	< 15Km	Não	
230270	Campos Sales/CE	Não		Não		Não			< 15Km	Não	
260360	Camutanga/PE	Não		Não							
290660	Candiba/BA	Não		Não							
240220	Canquaretama/RN	Não		Não							

TABELA Co03 - INFORMAÇÕES DIVERSAS SOBRE COLETA DE RESÍDUOS SÓLIDOS

ANO DE
REFERÊNCIA
2010

Município		Remessa de resíduos domiciliares ou públicos p/ outro município		Uso de balança	Serviço terceirizado de Coleta de RDO+RPU			Serviço terceirizado de transporte da unidade transbordo à destino final		Serv. terc. de disposição final em aterro	
		Ocor- rência	Município(s) de destino		Valor contratual	Incluído transporte até a und. transbordo ou destino final	Distância média até a unidade	Valor contratual	Distância média até a unidade	Ocorrência de operação do aterro por execução privado	Valor Contratual
Código	Nome/UF				R\$/t	exist.	Km	R\$/t	km		exist.
Região Nordeste		Co019	Co020	Co021	Co012	Co148	Co150	Co146	Co152	Up060	Up014
280120	Canindé de São Francisco/SE	Não		Não							
220230	Canto do Buriti/PI	Não		Não	35,00	Sim	< 15Km			Não	
290685	Capela do Alto Alegre/BA	Não		Não							
270170	Capela/AL	Não		Não							
290690	Caravelas/BA	Não		Não	25,00	Sim	25			Sim	
290700	Cardeal da Silva/BA	Não		Não	20,00	Sim	< 15Km			Não	
290710	Carinhanha/BA	Não		Não	43,46	Sim	< 15Km			Não	
230320	Caririaçu/CE	Não		Não	10,92	Sim	< 15Km			Não	
230330	Cariús/CE	Não		Não	55,24	Sim	< 15Km			Sim	58,33
260390	Carnaíba/PE	Não		Não	138,89	Sim	< 15Km			Não	
240240	Carnaúba dos Dantas/RN	Não		Não							
250410	Carrapateira/PB	Não		Não							
290730	Castro Alves/BA	Não		Não							
290750	Catu/BA	Não		Sim	96,85	Sim	< 15Km			Não	
230370	Caucaia/CE	Não		Sim	95,38	Sim	25			Sim	0,00
210300	Caxias/MA	Não		Sim							
220265	Caxingó/PI			Não							
240270	Cerro Corá/RN	Não		Não	116,66	Sim	< 15Km			Não	
230395	Chorozinho/CE	Não		Não	56,10	Sim	< 15Km			Não	
290770	Chorrochó/BA	Não		Não	400,00	Sim	< 15Km			Não	
290790	Cipó/BA	Não		Não	40,28	Sim	< 15Km			Não	
210330	Codó/MA	Não		Não							
210350	Colinas/MA	Não		Não							
290820	Conceição da Feira/BA	Sim	Muritiba/BA	Sim							
250460	Conde/PB	Sim	João Pessoa/PB	Sim	67,39	Sim	20			Sim	20,36
250470	Congo/PB	Não		Não							
290910	Coribe/BA	Não		Não	300,00	Sim	< 15Km			Não	
290920	Coronel João Sá/BA	Não		Não	250,00	Não		83,32	< 15Km	Não	
220290	Corrente/PI	Não		Não							
290930	Correntina/BA	Não		Não							
270230	Coruripe/AL	Não		Não							
290940	Cotegipe/BA	Não		Não	10,50	Não		397,50	< 15Km	Não	
290950	Cravolândia/BA	Não		Não	22,03	Sim	< 15Km			Sim	0,00
230423	Croatá/CE	Não		Não	43,00	Sim	< 15Km				
230425	Cruz/CE	Não		Não	227,62	Sim	< 15Km			Não	
240300	Cruzeta/RN	Não		Não						Não	
290990	Curaçá/BA	Sim	Petrolina/PE	Não							
240310	Currais Novos/RN	Não		Não		Sim	18			Sim	
291005	Dias d'Ávila/BA	Sim	Camaçari/BA	Sim						Não	

TABELA Co03 - INFORMAÇÕES DIVERSAS SOBRE COLETA DE RESÍDUOS SÓLIDOS

ANO DE
REFERÊNCIA
2010

Município		Remessa de resíduos domiciliares ou públicos p/ outro município		Uso de balança	Serviço terceirizado de Coleta de RDO+RPU			Serviço terceirizado de transporte da unidade transbordo à destino final		Serv. terc. de disposição final em aterro	
		Ocor- rência	Município(s) de destino		Valor contratual	Incluído transporte até a und. transbordo ou destino final	Distância média até a unidade	Valor contratual	Distância média até a unidade	Ocorrência de operação do aterro por execução privado	Valor Contratual
Código	Nome/UF				R\$/t	exist.	Km	R\$/t	km		exist.
Região Nordeste		Co019	Co020	Co021	Co012	Co148	Co150	Co146	Co152	Up060	Up014
260515 Dormentes/PE		Não		Não	10,00	Sim	< 15Km			Não	
210390 Duque Bacelar/MA		Não		Não		Não			< 15Km	Sim	
291050 Entre Rios/BA		Não		Não	171,66	Sim	< 15Km			Não	
280210 Estância/SE		Não		Não		Não			< 15Km	Sim	
291072 Eunápolis/BA		Não		Sim						Não	
230430 Farias Brito/CE		Não		Não	28,26	Sim	< 15Km			Não	
291077 Feira da Mata/BA		Não		Não	40,00	Sim	< 15Km			Não	
291080 Feira de Santana/BA		Não		Sim	63,90	Sim	< 15Km			Sim	
260550 Ferreiros/PE											
220380 Flores do Piauí/PI		Não		Não							
291100 Floresta Azul/BA		Não		Não	18,40	Sim	< 15Km			Não	
260570 Floresta/PE		Não		Não	67,20	Sim	< 15Km			Não	
220390 Floriano/PI		Não		Não							
230435 Forquilha/CE		Não		Não	99,30	Sim	< 15Km			Não	
230440 Fortaleza/CE		Sim	Caucaia/CE	Sim	91,62	Sim	18,5			Sim	15,00
220415 Francisco Macedo/PI		Não		Não							
240400 Frutuoso Gomes/RN		Não		Não		Não			< 15Km	Não	
230460 General Sampaio/CE		Não		Não						Sim	2,43
291130 Gentio do Ouro/BA		Não		Não							
291150 Gongogi/BA		Não		Não						Não	
230490 Groairas/CE		Não		Não							
291165 Guajeru/BA		Não		Não							
291170 Guanambi/BA		Sim		Sim	10,00	Sim	< 15Km			Não	
210500 Humberto de Campos/MA		Não		Não						Não	
291240 Ibipeba/BA		Não		Não							
291330 Ichu/BA		Não		Não							
230540 Icó/CE		Não		Não	70,36	Sim	< 15Km			Não	
270310 Igaci/AL		Não		Não							
291350 Iguai/BA		Não		Não							
291360 Ilhéus/BA		Não		Não	36,00	Sim	18			Não	
210530 Imperatriz/MA		Não		Sim	81,25	Sim	< 15Km			Não	
230560 Independência/CE		Não		Não	14,34	Sim	< 15Km			Não	
260710 Ingazeira/PE		Não		Não							
291370 Inhambupe/BA		Não		Não							
230570 Ipaumirim/CE		Não		Não	52,72	Sim	< 15Km			Não	
291400 Ipirá/BA		Não		Não							
240480 Ipueira/RN		Não		Não						Não	
291440 Iraquara/BA		Não		Não							
291450 Irará/BA		Não		Não						Não	

TABELA Co03 - INFORMAÇÕES DIVERSAS SOBRE COLETA DE RESÍDUOS SÓLIDOS

ANO DE
REFERÊNCIA
2010

Município		Remessa de resíduos domiciliares ou públicos p/ outro município		Uso de balança	Serviço terceirizado de Coleta de RDO+RPU			Serviço terceirizado de transporte da unidade transbordo à destino final		Serv. terc. de disposição final em aterro	
		Ocor- rência	Município(s) de destino		Valor contratual	Incluído transporte até a und. transbordo ou destino final	Distância média até a unidade	Valor contratual	Distância média até a unidade	Ocorrência de operação do aterro por execução privado	Valor Contratual
					R\$/t	exist.	Km	R\$/t	km	exist.	R\$/t
Código	Nome/UF										
Região Nordeste		Co019	Co020	Co021	Co012	Co148	Co150	Co146	Co152	Up060	Up014
230610	Irauçuba/CE	Não		Não	12,00	Não		100,00	< 15Km	Sim	220,00
291460	Irecê/BA	Não		Não	68,76	Sim	< 15Km			Não	
280290	Itabaiana/SE	Não		Não		Sim	< 15Km			Não	
280310	Itabi/SE	Não		Não							
291480	Itabuna/BA	Não		Sim	193,28	Sim	< 15Km			Sim	
291490	Itacaré/BA	Sim	Itabuna/BA	Não	169,68	Sim	< 15Km			Sim	101,66
230620	Itaíçaba/CE	Não		Não						Não	
240485	Itajá/RN	Não		Não	138,88	Sim	< 15Km			Não	
291550	Itajuípe/BA			Não		Não			< 15Km	Sim	
291680	Itarantim/BA	Não		Não	45,00	Sim	< 15Km			Não	
210542	Itinga do Maranhão/MA	Não		Não						Não	
291690	Itiruçu/BA	Não		Não							
291733	Iuiú/BA	Não		Não							
260790	Jaboatão dos Guararapes/PE	Não		Sim	63,67	Sim	< 15Km			Sim	30,61
291750	Jacobina/BA	Não		Não	55,39					Não	
291760	Jaguaquara/BA	Não		Sim						Não	
230690	Jaguaribe/CE	Não		Não	19,73	Sim	< 15Km			Não	
291790	Jandaira/BA			Não							
230720	Jati/CE	Não		Não	86,00	Sim	< 15Km			Sim	
260805	Jatobá/PE	Não		Não							
291800	Jequié/BA	Não		Sim	63,25	Sim	< 15Km			Sim	22,30
230725	Jijoca de Jericoacoara/CE	Não		Não		Sim	18			Sim	
250750	João Pessoa/PB	Não		Sim	73,95	Sim	25			Sim	20,36
230730	Juazeiro do Norte/CE	Não		Sim		Sim	< 15Km			Não	
291840	Juazeiro/BA	Não		Sim	12,50	Sim	< 15Km			Não	
291845	Jucuruçu/BA	Não		Não							
240610	Jucurutu/RN	Sim	São Gonçalo do Amarante/RN	Não		Não				Não	
220552	Júlio Borges/PI			Não							
291855	Jussari/BA	Não		Não							
291860	Jussiape/BA			Não							
291870	Lafaiete Coutinho/BA	Não		Não							
280350	Lagarto/SE	Não		Não	97,14	Sim	< 15Km			Não	
240620	Lagoa d'Anta/RN	Não		Não							
210592	Lagoa do Mato/MA	Não		Não							
260860	Lagoa do Ouro/PE	Sim	Garanhuns/PE	Sim							
260875	Lagoa Grande/PE	Não		Não							
250830	Lagoa Seca/PB	Não		Não		Sim	< 15Km			Não	
291880	Laje/BA	Não		Não							
291900	Lajedinho/BA	Não		Não	311,48	Não		311,48	< 15Km	Não	

TABELA Co03 - INFORMAÇÕES DIVERSAS SOBRE COLETA DE RESÍDUOS SÓLIDOS

ANO DE
REFERÊNCIA
2010

Município		Remessa de resíduos domiciliares ou públicos p/ outro município		Uso de balança	Serviço terceirizado de Coleta de RDO+RPU			Serviço terceirizado de trasnporte da unidade transbordo à destino final		Serv. terc. de disposição final em aterro	
		Ocor- rência	Município(s) de destino		Valor contratual	Incluído transporte até a und. transbordo ou destino final	Distância média até a unidade	Valor contratual	Distância média até a unidade	Ocorrência de operação do aterro por execução privado	Valor Contratual
Código	Nome/UF				R\$/t	exist.	Km	R\$/t	km		exist.
Região Nordeste		Co019	Co020	Co021	Co012	Co148	Co150	Co146	Co152	Up060	Up014
291905	Lajedo do Tabocal/BA	Não		Não		Sim	< 15Km			Não	
260880	Lajedo/PE	Não		Sim							
250840	Lastro/PB	Não		Não						Sim	180,00
291920	Lauro de Freitas/BA	Sim	Salvador/BA	Sim	86,01	Sim	< 15Km			Sim	49,42
291930	Lençóis/BA	Não		Não	18,30	Não		18,30	< 15Km	Não	
230760	Limoeiro do Norte/CE	Não		Não	149,50	Sim	20			Não	
291950	Livramento de Nossa Senhora/BA	Não		Não	72,00	Sim	< 15Km			Não	
250850	Livramento/PB	Não		Não							
291955	Luis Eduardo Magalhães/BA	Não		Sim	103,74	Sim	< 15Km			Sim	28,77
280370	Macambira/SE	Não		Não							
270430	Maceió/AL	Não		Sim	97,39	Não			< 15Km	Sim	61,17
291992	Madre de Deus/BA	Sim	São Francisco do Conde/BA	Sim	79,70	Não		54,40	17	Sim	
250870	Mãe d'Água/PB	Não		Não							
291995	Maetinga/BA	Não		Não	100,00	Não		100,00	< 15Km	Não	
292000	Maiquinique/BA	Não		Não		Sim	< 15Km			Não	
292010	Mairi/BA	Não		Não	93,10	Não		93,10	< 15Km	Não	
292030	Malhada de Pedras/BA	Não		Não	80,00	Não		80,00	< 15Km	Não	
280390	Malhador/SE	Não		Não							
220590	Manoel Emídio/PI	Não		Não		Sim	< 15Km			Não	
292040	Manoel Vitorino/BA	Não		Não	33,00	Sim	< 15Km			Não	
230765	Maracanau/CE	Não		Sim	97,14	Sim	< 15Km			Sim	20,59
292060	Maragogipe/BA	Não		Sim	58,00	Sim	< 15Km			Sim	
230770	Maranguape/CE	Sim	Maracanau/CE	Sim		Não			< 15Km	Sim	22,00
270460	Maravilha/AL	Não		Não		Não			< 15Km	Não	
292080	Marcionílio Souza/BA	Não		Não							
240740	Martins/RN	Não		Não	50,00						
292090	Mascote/BA	Não		Não							
250920	Massaranduba/PB	Não		Não	300,00	Sim	< 15Km			Não	
292100	Mata de São João/BA	Sim	Camaçari/BA		38,09	Sim	35			Sim	
210663	Matões do Norte/MA	Sim	Miranda do Norte/MA	Não		Sim	< 15Km				
230820	Meruoca/CE	Sim	Sobral/CE	Não	75,53	Sim	32			Sim	12,50
260930	Mirandiba/PE	Não		Não		Sim	< 15Km				
292145	Mirante/BA	Não		Não							
250960	Monte Horebe/PB	Não		Não							
250970	Monteiro/PB	Não		Não							
230870	Morada Nova/CE	Não		Não							
260940	Moreno/PE	Sim	Jaboatão dos Guararapes/PE	Sim		Não			< 15Km	Não	
220667	Morro do Chapéu do Piauí/PI	Não		Não							
240800	Mossoró/RN	Não		Sim	89,55	Sim	< 15Km			Não	

TABELA Co03 - INFORMAÇÕES DIVERSAS SOBRE COLETA DE RESÍDUOS SÓLIDOS

ANO DE
REFERÊNCIA
2010

Município		Remessa de resíduos domiciliares ou públicos p/ outro município		Uso de balança	Serviço terceirizado de Coleta de RDO+RPU			Serviço terceirizado de transporte da unidade transbordo à destino final		Serv. terc. de disposição final em aterro	
		Ocor- rência	Município(s) de destino		Valor contratual	Incluído transporte até a und. transbordo ou destino final	Distância média até a unidade	Valor contratual	Distância média até a unidade	Ocorrência de operação do aterro por execução privado	Valor Contratual
					R\$/t	exist.	Km	R\$/t	km	exist.	R\$/t
Código	Nome/UF										
Região Nordeste		Co019	Co020	Co021	Co012	Co148	Co150	Co146	Co152	Up060	Up014
292190	Mucugê/BA	Não		Sim							
292210	Mundo Novo/BA	Não		Não	68,00	Sim	0			Não	
292220	Muniz Ferreira/BA	Sim	Santo Antônio de Jesus/BA	Não	100,00	Não		120,00	< 15Km	Não	
240810	Natal/RN	Sim	Ceará-Mirim/RN	Sim	93,42	Não		20,79	30	Sim	43,79
260950	Nazaré da Mata/PE	Não		Não							
251000	Nazarezinho/PB	Não		Não	200,00	Sim	< 15Km			Não	
240820	Nisia Floresta/RN	Não		Não	50,00	Não		11,00	< 15Km	Não	
292265	Nordestina/BA	Não		Não							
280480	Nossa Senhora do Socorro/SE	Não		Sim	295,09	Sim	< 15Km			Não	
210725	Nova Colinas/MA			Não							
240830	Nova Cruz/RN	Não		Não							
230920	Nova Olinda/CE	Não		Não							
251030	Nova Palmeira/PB	Não		Não							
292285	Nova Redenção/BA	Não		Não	150,00	Sim	< 15Km			Não	
230945	Ocara/CE	Não		Não							
260960	Olinda/PE	Sim	Igarassu/PE	Sim	62,60	Não		24,80	38	Sim	27,50
292320	Oliveira dos Brejinhos/BA	Não		Não						Não	
270610	Ouro Branco/AL	Não		Não		Não			< 15Km	Não	
240850	Ouro Branco/RN	Não		Não	10,00	Não		10,00	< 15Km	Não	
230970	Pacatuba/CE	Não		Sim	20,00	Sim	< 15Km			Não	
280490	Pacatuba/SE	Não		Não	138,16	Não		360,00	< 15Km	Não	
231000	Palhano/CE	Não		Não							
231030	Parambu/CE										
220770	Parnaíba/PI	Não		Sim	21,22	Não		14,41	< 15Km	Não	
240325	Parnamirim/RN	Sim	Ceará-Mirim/RN	Sim	78,66	Não		32,16	30	Não	
251080	Patos/PB	Não		Não	49,68	Sim	< 15Km			Não	
261060	Paudalho/PE	Não		Não						Não	
292400	Paulo Afonso/BA	Não		Não							
210810	Paulo Ramos/MA	Não		Não	35,00	Sim	< 15Km			Não	
292405	Pé de Serra/BA	Não		Não		Não			< 15Km	Não	
251110	Pedra Lavrada/PB	Não		Não							
280500	Pedra Mole/SE	Não		Não			0				
251120	Pedras de Fogo/PB	Não		Não							
270670	Penedo/AL	Não		Não							
261090	Pesqueira/PE	Não		Sim	89,00	Sim	< 15Km			Sim	25,00
220800	Picos/PI	Não		Não						Não	
251140	Picuí/PB	Não		Não	141,67	Sim	< 15Km			Não	
251160	Pilões/PB	Não		Não							
292450	Pindai/BA	Não		Não						Não	

TABELA Co03 - INFORMAÇÕES DIVERSAS SOBRE COLETA DE RESÍDUOS SÓLIDOS

ANO DE
REFERÊNCIA
2010

Município		Remessa de resíduos domiciliares ou públicos p/ outro município		Uso de balança	Serviço terceirizado de Coleta de RDO+RPU			Serviço terceirizado de trasnporte da unidade transbordo à destino final		Serv. terc. de disposição final em aterro	
		Ocor- rência	Município(s) de destino		Valor contratual	Incluído transporte até a und. transbordo ou destino final	Distância média até a unidade	Valor contratual	Distância média até a unidade	Ocorrência de operação do aterro por execução privado	Valor Contratual
					R\$/t	exist.	Km	R\$/t	km		
Código	Nome/UF										
Região Nordeste		Co019	Co020	Co021	Co012	Co148	Co150	Co146	Co152	Up060	Up014
270700	Pindoba/AL	Sim	Viçosa/AL	Não	252,19	Sim	< 15Km			Sim	0,00
231085	Pindoretama/CE	Não		Não		Não			< 15Km	Não	
210860	Pinheiro/MA	Não		Não							
210870	Pio XII/MA	Não		Não	399,50	Sim	< 15Km			Não	
231090	Piquet Carneiro/CE	Não		Não		Não			< 15Km	Sim	
280530	Pirambu/SE	Não		Não							
251200	Pocinhos/PB	Não		Não							
251203	Poço Dantas/PB	Não		Não		Não			< 15Km	Não	
251207	Poço de José de Moura/PB	Não		Não							
280540	Poço Redondo/SE	Não		Não	18,12	Sim	< 15Km				
280550	Poço Verde/SE	Não		Não	83,60	Sim	< 15Km			Não	
292520	Pojuca/BA	Sim	Camaçari/BA	Sim	400,00	Sim	27			Sim	220,00
251210	Pombal/PB	Não		Não	85,55	Sim	< 15Km			Não	
241020	Portalegre/RN	Não		Não		Não			< 15Km	Sim	0,00
280560	Porto da Folha/SE	Não		Não	68,38	Sim	< 15Km			Não	
241025	Porto do Mangue/RN	Não		Não							
292560	Presidente Dutra/BA	Não		Não							
292570	Presidente Jânio Quadros/BA	Não		Não							
241030	Presidente Juscelino/RN	Não		Não						Não	
261140	Primavera/PE	Não		Não							
280570	Propriá/SE	Não		Não		Não			< 15Km	Não	
292590	Quijingue/BA	Não		Não							
251260	Quixabá/PB	Não		Não	400,00	Não		400,00	< 15Km	Não	
261153	Quixaba/PE	Sim	Afogados da Ingazeira/PE	Não	250,00	Sim	< 15Km			Não	
292593	Quixabeira/BA	Não		Não							
231135	Quixelô/CE	Não		Não							
292595	Rafael Jambeiro/BA	Não		Não	43,83	Sim	< 15Km			Não	
261160	Recife/PE	Sim	Igarassu/PE; Jaboatão dos Guararapes/PE	Sim	89,21	Não		19,00	25	Sim	26,60
261170	Riacho das Almas/PE	Não		Não	57,82	Sim	< 15Km			Sim	139,68
292690	Rio do Pires/BA	Não		Não	340,00	Não		10,00		Não	
261190	Rio Formoso/PE	Não		Não						Não	
270770	Rio Largo/AL	Não		Não	294,96	Não		318,82	25	Sim	
292700	Rio Real/BA	Não		Não	30,20	Sim	< 15Km			Não	
241100	Rodolfo Fernandes/RN	Não		Não	43,31	Sim	< 15Km			Sim	
231180	Russas/CE	Não		Não	50,00	Sim	< 15Km			Não	
251300	Salgadinho/PB	Não		Não		Não			< 15Km		
292740	Salvador/BA	Não		Sim	84,22	Não		22,19	45	Sim	38,03
292750	Santa Bárbara/BA	Não		Não	10,62	Não		116,25	< 15Km	Não	
292760	Santa Brígida/BA										

TABELA Co03 - INFORMAÇÕES DIVERSAS SOBRE COLETA DE RESÍDUOS SÓLIDOS

ANO DE
REFERÊNCIA
2010

Município		Remessa de resíduos domiciliares ou públicos p/ outro município		Uso de balança	Serviço terceirizado de Coleta de RDO+RPU			Serviço terceirizado de trasnporte da unidade transbordo à destino final		Serv. terc. de disposição final em aterro	
		Ocor- rência	Município(s) de destino		Valor contratual	Incluído transporte até a und. transbordo ou destino final	Distância média até a unidade	Valor contratual	Distância média até a unidade	Ocorrência de operação do aterro por execução privado	Valor Contratual
Código	Nome/UF				R\$/t	exist.	Km	R\$/t	km		
Região Nordeste		Co019	Co020	Co021	Co012	Co148	Co150	Co146	Co152	Up060	Up014
292780	Santa Cruz da Vitória/BA	Não		Não	33,33	Sim	< 15Km				
292790	Santa Inês/BA	Não		Não	300,00	Sim	< 15Km			Não	
251340	Santa Luzia/PB	Não		Não	10,00	Sim	< 15Km			Não	
292810	Santa Maria da Vitória/BA	Não		Não						Não	
261270	Santa Maria do Cambucá/PE	Não		Não						Não	
292840	Santa Rita de Cássia/BA	Não		Não		Não			< 15Km	Não	
231210	Santana do Cariri/CE	Não		Não	97,00	Sim	< 15Km			Não	
270800	Santana do Ipanema/AL	Não		Não							
241142	Santana do Seridó/RN	Não		Não							
251360	Santana dos Garrotes/PB	Não		Não		Não			< 15Km	Não	
251365	Santarém/PB	Não		Não							
292870	Santo Antônio de Jesus/BA	Não		Sim	40,00	Não			< 15Km	Sim	20,00
292880	Santo Estêvão/BA	Não		Não							
292890	São Desidério/BA	Não									
220960	São Félix do Piauí/PI	Não		Não	15,00	Sim	< 15Km			Não	
220965	São Francisco de Assis do Piauí/PI	Não		Não							
251398	São Francisco/PB	Não		Não	400,00	Sim	< 15Km			Não	
241200	São Gonçalo do Amarante/RN	Sim	Ceará-Mirim/RN		61,76	Não		36,05	22	Sim	
292930	São Gonçalo dos Campos/BA	Sim	Feira de Santana/BA	Sim		Sim	20			Sim	
220985	São João da Canabrava/PI	Não		Não							
211107	São João do Soter/MA	Não		Não							
241220	São José de Mipibu/RN	Não		Não		Sim	0				
221005	São José do Divino/PI	Não		Não	127,20	Sim	< 15Km			Não	
221020	São José do Piauí/PI	Não		Não	350,00	Sim	< 15Km			Não	
251445	São José dos Ramos/PB	Não		Não							
261370	São Lourenço da Mata/PE	Não		Não	80,81	Não				Não	
211130	São Luis/MA	Não		Sim	82,69	Sim	30			Sim	19,39
251490	São Mamede/PB	Não		Não		Não			< 15Km	Não	
292940	São Miguel das Matas/BA	Não		Não		Sim	< 15Km			Sim	
251500	São Miguel de Taipu/PB	Sim	Pilar/PB	Não							
280700	São Miguel do Aleixo/SE	Não		Não	368,00	Sim	< 15Km			Não	
270860	São Miguel dos Campos/AL	Não		Não							
241270	São Pedro/RN	Sim	Bom Jesus/RN	Não		Não			< 15Km	Não	
211160	São Raimundo das Mangabeiras/MA	Não		Não	64,10	Sim				Não	
251510	São Sebastião de Lagoa de Roça/PB	Não		Não		Não			< 15Km	Não	
270890	Satuba/AL	Não		Não							
211172	Satubinha/MA	Sim	Santa Inês/MA	Não	36,00	Sim	< 15Km			Não	
241340	Serra Negra do Norte/RN	Não		Não	245,70	Não		16,00	< 15Km	Não	
293040	Serra Preta/BA	Não		Não							

TABELA Co03 - INFORMAÇÕES DIVERSAS SOBRE COLETA DE RESÍDUOS SÓLIDOS

ANO DE
REFERÊNCIA
2010

Município		Remessa de resíduos domiciliares ou públicos p/ outro município		Uso de balança	Serviço terceirizado de Coleta de RDO+RPU			Serviço terceirizado de trasnporte da unidade transbordo à destino final		Serv. terc. de disposição final em aterro	
		Ocor- rência	Município(s) de destino		Valor contratual	Incluído transporte até a und. transbordo ou destino final	Distância média até a unidade	Valor contratual	Distância média até a unidade	Ocorrência de operação do aterro por execução privado	Valor Contratual
Código	Nome/UF				R\$/t	exist.	Km	R\$/t	km	exist.	R\$/t
Região Nordeste		Co019	Co020	Co021	Co012	Co148	Co150	Co146	Co152	Up060	Up014
261390	Serra Talhada/PE	Não		Não	57,66	Sim	20			Sim	
241350	Serrinha/RN	Não		Não							
293060	Serrolândia/BA	Não		Não	155,00	Sim	< 15Km			Não	
280710	Simão Dias/SE	Não		Não	123,71	Sim	< 15Km			Não	
261420	Sirinhaém/PE	Não		Sim		Sim	< 15Km			Não	
293076	Sítio do Quinto/BA	Não		Não							
231290	Sobral/CE	Não		Não	11,31	Não		10,16	< 15Km	Não	
251620	Sousa/PB	Não		Não							
293080	Souto Soares/BA	Não		Não							
261460	Tabira/PE	Não		Não		Não			< 15Km	Não	
261470	Tacaimbó/PE	Não		Não		Sim	< 15Km			Não	
293130	Tapiramutá/BA	Não		Não							
270910	Taquarana/AL	Não		Não							
261500	Taquaritinga do Norte/PE	Não		Não	61,00	Sim	17			Não	
251660	Tavares/PB	Não		Não							
241415	Tenente Laurentino Cruz/RN	Sim	Florânia/RN	Não						Não	
293150	Teofilândia/BA	Não		Não							
221100	Teresina/PI	Não		Sim	79,50	Sim	< 15Km			Sim	24,45
261530	Timbaúba/PE	Sim	Recife/PE	Não	42,50	Sim	< 15Km			Sim	11,71
211220	Timon/MA	Não		Não	118,10	Sim	< 15Km			Não	
261550	Tracunhaém/PE	Não		Não							
231350	Trairi/CE	Não		Não		Sim	< 15Km			Sim	
293240	Uibaí/BA	Não		Não							
251690	Uiraúna/PB	Não		Não	40,40	Sim	< 15Km			Não	
231375	Umirim/CE	Não		Não							
293250	Una/BA	Não		Não		Sim				Sim	0,00
241460	Upanema/RN	Não		Não	150,00	Sim	< 15Km			Não	
293270	Uruçuca/BA	Sim	Ilhéus/BA	Não							
293280	Utinga/BA	Não		Não	36,93	Sim	< 15Km			Não	
231395	Varjota/CE	Não		Não	14,00	Sim	< 15Km			Não	
251710	Várzea/PB	Não		Não		Não			< 15Km		
241470	Várzea/RN	Não		Não							
293317	Varzedo/BA	Sim	Santo Antônio de Jesus/BA	Sim							
241480	Vera Cruz/RN	Não		Não						Não	
261620	Vertentes/PE	Não		Não		Sim	< 15Km				
231410	Viçosa do Ceará/CE	Não		Não	120,74	Não		122,50	< 15Km	Não	
270940	Viçosa/AL	Não		Não		Não			< 15Km	Não	
251720	Vieirópolis/PB	Não		Não							
293330	Vitória da Conquista/BA	Não		Sim	81,00	Sim	< 15Km			Não	

TABELA Co03 - INFORMAÇÕES DIVERSAS SOBRE COLETA DE RESÍDUOS SÓLIDOS

ANO DE
REFERÊNCIA
2010

Município		Remessa de resíduos domiciliares ou públicos p/ outro município		Uso de balança	Serviço terceirizado de Coleta de RDO+RPU			Serviço terceirizado de transporte da unidade transbordo à destino final		Serv. terc. de disposição final em aterro	
		Ocor- rência	Município(s) de destino		Valor contratual	Incluído transporte até a und. transbordo ou destino final	Distância média até a unidade	Valor contratual	Distância média até a unidade	Ocorrência de operação do aterro por execução privado	Valor Contratual
Código	Nome/UF				R\$/t	exist.	Km				
Região Nordeste		Co019	Co020	Co021	Co012	Co148	Co150	Co146	Co152	Up060	Up014
261640	Vitória de Santo Antão/PE	Não		Sim	56,03	Sim	< 15Km			Sim	21,48
211300	Vitorino Freire/MA	Não		Não		Não			< 15Km	Não	
221170	Wall Ferraz/PI	Não		Não							
293345	Wanderley/BA	Não		Não	200,00	Sim	< 15Km			Não	
293350	Wenceslau Guimarães/BA	Não		Não							

TABELA Co04a

INFORMAÇÕES SOBRE VEÍCULOS DE AGENTES PÚBLICOS
NA COLETA DE RESÍDUOS SÓLIDOS DOMICILIARES E PÚBLICOS

TABELA Co04a - INFORMAÇÕES SOBRE VEÍCULOS DE AGENTES PÚBLICOS
NA COLETA DE RESÍDUOS SÓLIDOS DOMICILIARES E PÚBLICOS

ANO DE
REFERÊNCIA
2010

Município	Quantidade de veículos de agentes públicos, por idade, em anos																	
	Caminhão compactador			Cam. bascul. carroceria ou baú			Caminhões poliguindaste			Trator agrícola com reboque			Tração animal			Embarcações		
	Até 5	6 a 10	Mais de 10	Até 5	6 a 10	Mais de 10	Até 5	6 a 10	Mais de 10	Até 5	6 a 10	Mais de 10	Até 5	6 a 10	Mais de 10	Até 5	6 a 10	Mais de 10
	unidade	unidade	unidade	unidade	unidade	unidade	unidade	unidade	unidade	unidade	unidade	unidade	unidade	unidade	unidade	unidade	unidade	unidade
Código Nome/UF	Co054	Co055	Co056	Co063	Co064	Co065	Co072	Co073	Co074	Co081	Co082	Co083	Co090	Co091	Co092	Co155	Co156	Co157
Região Nordeste																		
220005 Acauã/PI	0	0	0	0	0	0	0	0	0	0	0	0	0	0	0	0	0	0
290035 Adustina/BA																		
260030 Agrestina/PE																		
250010 Água Branca/PB	0	0	0	1	0	0	0	0	0	0	0	0	0	0	0	0	0	0
220020 Água Branca/PI	0	0	0	0	0	0	0	0	0	0	0	0	0	0	0	0	0	0
290070 Alagoinhas/BA				1							1							
210020 Alcântara/MA	0	0	0	1	0	0	0	0	0	1	1	0	1	0	0	0	0	0
230060 Altaneira/CE	0	0	0	0	0	0	0	0	0	0	0	0	0	0	0	0	0	0
260080 Altinho/PE																		
210043 Alto Alegre do Maranhão/MA						4												
220045 Alvorada do Gurguéia/PI	0	0	0	0	0	0	0	0	0	0	0	0	0	0	0	0	0	0
290100 Amargosa/BA	0	0	1	0	0	5	0	0	0	0	0	0	0	0	0	0	0	0
290110 Amélia Rodrigues/BA										1								
290135 Andorinha/BA	0	0	0	0	1	0	0	0	0	0	0	0	0	0	0	0	0	0
290170 Antônio Cardoso/BA		1		2									1					
240090 Antônio Martins/RN	0	0	0	0	0	2	0	0	0	2	0	0	0	0	0	0	0	0
250077 Aparecida/PB						1												
290190 Aporá/BA																		
290195 Apuarema/BA	0	0	0	0	0	2	0	0	0	0	0	0	0	0	0	0	0	0
280030 Aracaju/SE	0	0	3	0	0	1	0	0	0	0	0	3	0	0	0	0	0	0
290205 Araças/BA		1			1													
290210 Araci/BA		1																
260105 Araçoiaba/PE																		
290220 Aramari/BA																		
270030 Arapiraca/AL	8	3	0	5	0	0	0	0	1	1	0	0	0	0	0	0	0	0
230140 Aratuba/CE	0	0	0	0	0	0	0	0	0	0	0	0	0	0	0	0	0	0
290230 Aratuípe/BA	0	0	0	0	0	2	0	0	0	0	0	0	0	0	0	0	0	0
250110 Areia/PB	0	0	0	0	2	0	0	0	0	0	0	0	0	0	0	0	0	0
250120 Areial/PB													1					
220105 Assunção do Piauí/PI	0	0	0	0	0	0	0	0	0	0	0	0	0	0	0	0	0	0
230170 Aurora/CE																		
210120 Bacabal/MA	2				9		0			2			0			0		
210125 Bacabeira/MA	0	0	0	0	0	0	0	0	0	0	0	1	0	0	0	0	0	0
290265 Banaé/BA				1														
230190 Barbalha/CE	0	0	0	0	0	0	0	0	0	0	0	0	0	0	0	0	0	0
250170 Barra de São Miguel/PB				2														
290290 Barra do Choça/BA						3						1						
290270 Barra/BA																		
290323 Barro Alto/BA	0	0	0	1	0	0	0	0	0	0	0	0	2	0	0	0	0	0

**TABELA Co04a - INFORMAÇÕES SOBRE VEÍCULOS DE AGENTES PÚBLICOS
NA COLETA DE RESÍDUOS SÓLIDOS DOMICILIARES E PÚBLICOS**

ANO DE
REFERÊNCIA
2010

Município	Quantidade de veículos de agentes públicos, por idade, em anos																	
	Caminhão compactador			Cam. bascul. carroceria ou baú			Caminhões poliguindaste			Trator agrícola com reboque			Tração animal			Embarcações		
	Até 5	6 a 10	Mais de 10	Até 5	6 a 10	Mais de 10	Até 5	6 a 10	Mais de 10	Até 5	6 a 10	Mais de 10	Até 5	6 a 10	Mais de 10	Até 5	6 a 10	Mais de 10
	unidade	unidade	unidade	unidade	unidade	unidade	unidade	unidade	unidade	unidade	unidade	unidade	unidade	unidade	unidade	unidade	unidade	unidade
Código Nome/UF	Co054	Co055	Co056	Co063	Co064	Co065	Co072	Co073	Co074	Co081	Co082	Co083	Co090	Co091	Co092	Co155	Co156	Co157
Região Nordeste																		
290327 Barrocas/BA		1		2										1				
230205 Barroquinha/CE	0	0	0	0	0	0	0	0	0	0	1	0	0	0	0	0	0	0
230220 Beberibe/CE	0	0	0	1	0	1	0	0	0	0	0	2	2	0	0	0	0	0
220155 Bela Vista do Piauí/PI																		
260170 Belo Jardim/PE	0	0	0	0	0	2	0	0	0	0	0	0	0	0	0	0	0	0
250205 Bernardino Batista/PB				1						1								
260180 Betânia/PE				1						2								
220177 Boa Hora/PI																		
230240 Boa Viagem/CE												1						
290395 Bom Jesus da Serra/BA	0	0	0	0	0	0	0	0	0	0	2	0	0	0	0	0	0	0
240170 Bom Jesus/RN												1						
250230 Bom Sucesso/PB	0	0	0	0	0	0	0	0	0	0	1	0	0	0	0	0	0	0
290400 Boninal/BA																		
250240 Bonito de Santa Fé/PB	0	0	0	0	0	3	0	0	0	0	0	1	0	0	0	0	0	0
230250 Brejo Santo/CE	0	0	1	0	0	9	0	0	0	0	0	0	0	2	0	0	0	0
290450 Brotas de Macaúbas/BA	0	0	0	0	0	1	0	0	0	0	0	1	0	0	0	0	0	0
290460 Brumado/BA	0	0	0	0	0	0	0	0	0	0	0	0	0	0	0	0	0	0
210230 Buriti Bravo/MA	0	0	0	1	1	1	0	0	0	0	0	0	0	0	0	0	0	0
250310 Cabaceiras/PB						1						1						
220205 Cabeceiras do Piauí/PI										1								
250320 Cabedelo/PB																		
260290 Cabo de Santo Agostinho/PE	0	0	0	3	0	2	0	0	1	0	0	0	0	0	0	0	0	0
260300 Cabrobó/PE	0	0	0	0	0	8	0	0	0	0	0	2	0	0	0	0	0	0
290515 Caetanópolis/BA																		
240200 Caicó/RN	0	0	1	0	0	3	0	0	2	0	0	4	0	0	0	0	0	0
290540 Cairu/BA	0	0	0	0	0	0	0	0	0	0	0	0	0	0	0	0	0	0
220207 Cajazeiras do Piauí/PI										1								
290570 Camaçari/BA	3		3			4			4									
260350 Camocim de São Félix/PE						1						1						
230260 Camocim/CE																		
250400 Campina Grande/PB	0	0	0	1	0	0	1	0	0	0	0	0	0	0	0	0	0	0
220210 Campinas do Piauí/PI						2												
270140 Campo Alegre/AL	0	0	0		0	8	0	0	0	0	0	1	0	0	0	0	0	0
290600 Campo Formoso/BA																		
220220 Campo Maior/PI																		
230270 Campos Sales/CE	0	0	0	0	0	0	0	0	0	1	0	0	0	0	0	0	0	0
260360 Camutanga/PE																		
290660 Candiba/BA	1	0	0	0	0	3												
240220 Canguaretama/RN						5												

TABELA Co04a - INFORMAÇÕES SOBRE VEÍCULOS DE AGENTES PÚBLICOS
NA COLETA DE RESÍDUOS SÓLIDOS DOMICILIARES E PÚBLICOS

ANO DE
REFERÊNCIA
2010

Município		Quantidade de veículos de agentes públicos, por idade, em anos																	
		Caminhão compactador			Cam. bascul. carroceria ou baú			Caminhões poliguindaste			Trator agrícola com reboque			Tração animal			Embarcações		
		Até 5	6 a 10	Mais de 10	Até 5	6 a 10	Mais de 10	Até 5	6 a 10	Mais de 10	Até 5	6 a 10	Mais de 10	Até 5	6 a 10	Mais de 10	Até 5	6 a 10	Mais de 10
		unidade	unidade	unidade	unidade	unidade	unidade	unidade	unidade	unidade	unidade	unidade	unidade	unidade	unidade	unidade	unidade	unidade	unidade
Código	Nome/UF	Co054	Co055	Co056	Co063	Co064	Co065	Co072	Co073	Co074	Co081	Co082	Co083	Co090	Co091	Co092	Co155	Co156	Co157
280120	Canindé de São Francisco/SE		1			8			0			1			0			0	
220230	Canto do Buriti/PI				0	0	5												
290685	Capela do Alto Alegre/BA									2									
270170	Capela/AL	0	0	0	0	0	1	0	0	0	0	0	1	0	0	0	0	0	0
290690	Caravelas/BA	0	0	0	1	0	1	0	0	0	2	0	0	1	0	0	0	0	0
290700	Cardeal da Silva/BA																		
290710	Carinhanha/BA	0	0	0	0	0	0	0	0	0	0	0	0	0	0	0	0	0	0
230320	Caririaçu/CE	0	0	0	0	0	0	0	0	0	0	1	0	0	0	0	0	0	0
230330	Cariús/CE	0	0	0	0	0	0	0	0	0	0	0	0	0	0	0	0	0	0
260390	Carnaíba/PE																		
240240	Carnaúba dos Dantas/RN	0	0	0	1	0	0	0	0	0	1	0	0	0	0	0	0	0	0
250410	Carrapateira/PB	0	0	0	0	0	1	0	0	0	0	0	0	0	0	0	0	0	0
290730	Castro Alves/BA						1												
290750	Catu/BA	0	0	0	0	0	0	0	0	0	0	0	0	0	0	0	0		0
230370	Caucaia/CE	0	0	0	0	0	0	0	0	0	0	0	0	0	0	0	0	0	0
210300	Caxias/MA																		
220265	Caxingó/PI				1						1			1					
240270	Cerro Corá/RN					1						1							
230395	Chorozinho/CE	0	0	0	0	0	0	0	0	0	0	0	0	0	0	0	0	0	0
290770	Chorrochó/BA	0			1			0			1			0			0		
290790	Cipó/BA																		
210330	Codó/MA																		
210350	Colinas/MA	0	0	0	2	2	0	0	0		0	0	0	0	0	0	0	0	0
290820	Conceição da Feira/BA					1													
250460	Conde/PB	0	0	0	0	0	0	0	0	0	0	0	0	0	0	0	0	0	0
250470	Congo/PB						1						1						
290910	Coribe/BA	0	0	0	0	0	1	0	0	0	0	0	1	0	0	0	0	0	0
290920	Coronel João Sá/BA	0			1			0			1			0			0		
220290	Corrente/PI						4						3						
290930	Correntina/BA		1			5													
270230	Coruripe/AL	1	3		2		5						1						
290940	Cotegipe/BA				0	0	2												
290950	Cravolândia/BA	0	0	0	1	1		0	0	0	0	0	0	0	0	0	0	0	0
230423	Croatá/CE	0	0	0	0	0	0	0	0	0	0	0	0	0	0	0	0	0	0
230425	Cruz/CE	0	0	0	0	0	0	0	0	0	0	0	0	0	1	0	0	0	0
240300	Cruzeta/RN	0	0	0	0	0	0	0	0	0	1	0	1	0	0	0	0	0	0
290990	Curaçá/BA	0	0	0	0	1	0	0	0	0	0	0	0	0	0	0	0	0	0
240310	Currais Novos/RN	0	0	0	0	0	1	0	0	0	0	0	1	0	0	0	0	0	0
291005	Dias d'Ávila/BA	0	0	0	0	0	0	0	0	0	0	0	0	0	0	0	0	0	0

**TABELA Co04a - INFORMAÇÕES SOBRE VEÍCULOS DE AGENTES PÚBLICOS
NA COLETA DE RESÍDUOS SÓLIDOS DOMICILIARES E PÚBLICOS**
**ANO DE
REFERÊNCIA
2010**

Município	Quantidade de veículos de agentes públicos, por idade, em anos																	
	Caminhão compactador			Cam. bascul. carroceria ou baú			Caminhões poliguindaste			Trator agrícola com reboque			Tração animal			Embarcações		
	Até 5	6 a 10	Mais de 10	Até 5	6 a 10	Mais de 10	Até 5	6 a 10	Mais de 10	Até 5	6 a 10	Mais de 10	Até 5	6 a 10	Mais de 10	Até 5	6 a 10	Mais de 10
	unidade	unidade	unidade	unidade	unidade	unidade	unidade	unidade	unidade	unidade	unidade	unidade	unidade	unidade	unidade	unidade	unidade	unidade
Código Nome/UF	Co054	Co055	Co056	Co063	Co064	Co065	Co072	Co073	Co074	Co081	Co082	Co083	Co090	Co091	Co092	Co155	Co156	Co157
Região Nordeste																		
260515 Dormentes/PE	0	0	0	0	0	1	0	0	0	0	0	0	0	0	0	0	0	0
210390 Duque Bacelar/MA				1						1								
291050 Entre Rios/BA	0	0	0	0	0	0	0	0	0	0	0	0	0	0	0	0	0	0
280210 Estância/SE			2	3	2			1		2								
291072 Eunápolis/BA												1						
230430 Farias Brito/CE	1	0	0	0	0	0	0	0	0	0	1	0	0	0	0	0	0	0
291077 Feira da Mata/BA	0	0	0	0	0	1	0	0	0	0	0	1	0	0	2	0	0	0
291080 Feira de Santana/BA																		
260550 Ferreiros/PE																		
220380 Flores do Piauí/PI	0	0	0	0	0	0	0	0	0	0	0	0	0	0	0	0	0	0
291100 Floresta Azul/BA	0	0	0	0	0	0	0	0	0	0	0	0	0	0	0	0	0	0
260570 Floresta/PE																		
220390 Floriano/PI	0	2	0	0	0	0	0	0	0	1	0	0	0	0	0	0	0	0
230435 Forquilha/CE	0	0	0	0	0	0	0	0	0	0	0	0	0	0	0	0	0	0
230440 Fortaleza/CE	0	0	3	0	0	6	0	0	0	0	0	1	0	0	0	0	0	0
220415 Francisco Macedo/PI	0	0	0	0	0	1	0	0	0	0	1	0	0	0	0	0	0	0
240400 Frutuoso Gomes/RN						1				1		1						
230460 General Sampaio/CE				1												1		
291130 Gentio do Ouro/BA						1												
291150 Gongogi/BA	0	0	0	0	0	0	0	0	0	0	0	0	0	0	0	0	0	0
230490 Groaíras/CE																		
291165 Guajeru/BA	0	0	0	0	0	0	0	0	0	0	0	1	0	0	0	0	0	0
291170 Guanambi/BA																		
210500 Humberto de Campos/MA																		
291240 Ibipêba/BA	1	0	0	0	0	0	0	0	0	3	0	0	1	0	0	0	0	0
291330 Ichu/BA	0	0	1	0	0	0	0	0	0	0	0	0	0	0	0	0	0	0
230540 Icó/CE	0	0	0	0	0	0	0	0	0	0	0	0	0	0	0	0	0	0
270310 Igaci/AL												2	2	4				
291350 Iguaí/BA			1	0			0			0				8		0		
291360 Ilhéus/BA	0	0	0	0	0	2	0	0	0	0	0	0	0	0	0	1	0	0
210530 Imperatriz/MA	0	0	0	0	0	0	0	0	0	0	0	0	0	0	0	0	0	0
230560 Independência/CE				4	0	0												
260710 Ingazeira/PE											1							
291370 Inhambupe/BA	1	0	0	0	3	0	0	0	1	0	0	0	0	0	0	0	0	0
230570 Ipaumirim/CE																		
291400 Ipirá/BA																		
240480 Ipueira/RN	0	0	0	0	0	1	0	0	0	1	0	0	0	0	2	0	0	0
291440 Iraquara/BA	0	0	0	0	0	2	0	0	0	0	0	0	0	5	0	0	0	0
291450 Irará/BA			1		2										1			

**TABELA Co04a - INFORMAÇÕES SOBRE VEÍCULOS DE AGENTES PÚBLICOS
NA COLETA DE RESÍDUOS SÓLIDOS DOMICILIARES E PÚBLICOS**
**ANO DE
REFERÊNCIA
2010**

Município	Quantidade de veículos de agentes públicos, por idade, em anos																	
	Caminhão compactador			Cam. bascul. carroceria ou baú			Caminhões poliguindaste			Trator agrícola com reboque			Tração animal			Embarcações		
	Até 5	6 a 10	Mais de 10	Até 5	6 a 10	Mais de 10	Até 5	6 a 10	Mais de 10	Até 5	6 a 10	Mais de 10	Até 5	6 a 10	Mais de 10	Até 5	6 a 10	Mais de 10
	unidade	unidade	unidade	unidade	unidade	unidade	unidade	unidade	unidade	unidade	unidade	unidade	unidade	unidade	unidade	unidade	unidade	unidade
Código Nome/UF	Co054	Co055	Co056	Co063	Co064	Co065	Co072	Co073	Co074	Co081	Co082	Co083	Co090	Co091	Co092	Co155	Co156	Co157
Região Nordeste																		
230610 Irauçuba/CE						1												
291460 Irecê/BA	1	1	0	0	6	0	0	0	0	0	0	0	0	0	0	0	0	0
280290 Itabaiana/SE	4			3	4								5					
280310 Itabi/SE														5				
291480 Itabuna/BA	0	0	0	0	0	1	0	0	0	0	0	0	0	0	0	0	0	0
291490 Itacaré/BA	0	0	0	0	0	0	0	0	0	0	0	0	0	0	0	0	0	0
230620 Itaíçaba/CE	0	0	0	0	0	1	0	0	0	0	0	1	0	0	0	0	0	0
240485 Itajá/RN	1	0	0	1	0	0	0	0	0	2	0	0	0	0	0	0	0	0
291550 Itajuípe/BA	0	0	0	0	0	0	0	0	0	0	0	0	0	0	0	0	0	0
291680 Itarantim/BA	0	0	0	0	0	0	0	0	0	0	0	0	0	0	0	0	0	0
210542 Itinga do Maranhão/MA																		
291690 Itiruçu/BA						2												
291733 Iuiú/BA	0	0	0	0	0	3	0	0	0	0	0	0	0	0	0	0	0	0
260790 Jaboatão dos Guararapes/PE	0	0	0	0	0	0	0	0	0	0	0	0	0	0	0	0	0	0
291750 Jacobina/BA	0	0	0	2	0	0	0	0	0	1	0	0	0	0	0	0	0	0
291760 Jaguaquara/BA	0	0	0	0	0	15	0	0	0	0	0	0	0	0	0	0	0	0
230690 Jaguaribe/CE												1						
291790 Jandaíra/BA					1			2			3			3				
230720 Jati/CE	0	0	0	0	2	0	0	0	0	0	0	0	0	0	0	0	0	0
260805 Jatobá/PE	0	0	0	0	2	0	0	0	0	0	0	0	0	0	0	0	0	0
291800 Jequié/BA																		
230725 Jijoca de Jericoacoara/CE	2				3													
250750 João Pessoa/PB				2	2		2		1									
230730 Juazeiro do Norte/CE	2	0	0	0	2	0	0		0	1	0	0	0	0	0	0	0	0
291840 Juazeiro/BA	0	0	1	0	0	0	0	0	1	0	0	2	0	0	0	0	0	0
291845 Jucuruçu/BA	0	0	0	0	0	1	0	0	0	0	0	2	0	0	2	0	0	0
240610 Jucurutu/RN	0	0	0	0	0	1	0	0	0	1	1	0	0	0	0	0	0	0
220552 Júlio Borges/PI				1						1			1					
291855 Jussari/BA						1						1						
291860 Jussiape/BA	0	0	0	0	0	1	0	0	0	0	0	0	0	0	0	0	0	0
291870 Lafaiete Coutinho/BA	0	0	0	0	3	0	0	0	0	0	1	0	0	0	0	0	0	0
280350 Lagarto/SE					1	1												
240620 Lagoa d'Anta/RN	0	0	0	0	0	1	0	0	0	0	0	2	0	0	0	0	0	0
210592 Lagoa do Mato/MA	0	0	0	0	0	1	0	0	0	0	0	0	0	0	0	0	0	0
260860 Lagoa do Ouro/PE								2			4							
260875 Lagoa Grande/PE	0	0	0			2	0	0	0	0	0	1	0	0	0	0	0	0
250830 Lagoa Seca/PB						3												
291880 Laje/BA	0	0	0	0	4	0	0	0	0	0	0	0	0	0	0	0	0	0
291900 Lajedinho/BA					1													

**TABELA Co04a - INFORMAÇÕES SOBRE VEÍCULOS DE AGENTES PÚBLICOS
NA COLETA DE RESÍDUOS SÓLIDOS DOMICILIARES E PÚBLICOS**

ANO DE
REFERÊNCIA
2010

Município		Quantidade de veículos de agentes públicos, por idade, em anos																		
		Caminhão compactador			Cam. bascul. carroceria ou baú			Caminhões poliguindaste			Trator agrícola com reboque			Tração animal			Embarcações			
		Até 5	6 a 10	Mais de 10	Até 5	6 a 10	Mais de 10	Até 5	6 a 10	Mais de 10	Até 5	6 a 10	Mais de 10	Até 5	6 a 10	Mais de 10	Até 5	6 a 10	Mais de 10	
Código	Nome/UF	unidade	unidade	unidade	unidade	unidade	unidade	unidade	unidade	unidade	unidade	unidade	unidade	unidade	unidade	unidade	unidade	unidade	unidade	
Região Nordeste		Co054	Co055	Co056	Co063	Co064	Co065	Co072	Co073	Co074	Co081	Co082	Co083	Co090	Co091	Co092	Co155	Co156	Co157	
291905	Lajedo do Tabocal/BA	0	0	0	0	0	2	0	0	0	0	0	0	0	0	0	0	0	0	
260880	Lajedo/PE	0	0	0	1	0	4	0	0	0	0	0	2	0	0	0	0	0	0	
250840	Lastro/PB												1							
291920	Lauro de Freitas/BA	0	0	0		1	0	0	0	0	0	0	0	0	0	0	0	0	0	
291930	Lençóis/BA				1										0					
230760	Limoeiro do Norte/CE	0	0	2	0	0	0	0	0	0	0	0	1	0	0	0	0	0	0	
291950	Livramento de Nossa Senhora/BA	0	1	0	0	0	2	0	0	0	0	0	0	0	2	0	0	0	0	
250850	Livramento/PB												1							
291955	Luis Eduardo Magalhães/BA	0	0	0	0	0	12	0	0	0	0	0	0	0	0	0	0	0	0	
280370	Macambira/SE	0	0	0	0	0	0	0	0	0	1	0	0	0	0	0	0	0	0	
270430	Maceió/AL			2			1			1			1							
291992	Madre de Deus/BA																			
250870	Mãe d'Água/PB	0	0	0				0	0	0	0	0	1	0	2	0	0	0	0	
291995	Maetinga/BA	1	0	0	1	0	0	0	0	0	0	0	0	0	0	0	0	0	0	
292000	Maiquinique/BA					2														
292010	Mairi/BA	0	0	0	0	0	0	0	0	0	0	0	0	0	0	0	0	0	0	
292030	Malhada de Pedras/BA	0	0	0	1	0	0	0	0	0	0	0	1	0	0	0	0	0	0	
280390	Malhador/SE						2						2							
220590	Manoel Emídio/PI	0	0	0	1	0	0	0	0	0	1	0	0	0	0	0	0	0	0	
292040	Manoel Vitorino/BA	0	0	0	0	0	1	0	0	0	0	0	0	0	0	0	0	0	1	
230765	Maracanau/CE	0	0	0	0	0	0	0	0	0	0	0	0	0	0	0	0	0	0	
292060	Maragogipe/BA						1													
230770	Maranguape/CE	0	0	0	0	0	1	0	0	0	0	0	0	0	0	0	0	0	0	
270460	Maravilha/AL	0	0	0	0	0	0	0	0	0	0	0	0	0	0	0	0	0	0	
292080	Marcionílio Souza/BA	0	0	0	0	2	0	0	0	0	0	0	0	0	0	0	0	0	0	
240740	Martins/RN	0	0	0	0	0	0	0	0	0	2	0	0	0	0	0	0	0	0	
292090	Mascote/BA																			
250920	Massaranduba/PB						1													
292100	Mata de São João/BA																			
210663	Matões do Norte/MA	0	0	0	0	0	0	0	0	0	0	0	0	0	0	0	0	0	0	
230820	Meruoca/CE																			
260930	Mirandiba/PE			1									1							
292145	Mirante/BA	1	0	0	0	0	0	0	0	0	0	0	0	0	0	0	0	0	0	
250960	Monte Horebe/PB																			
250970	Monteiro/PB	0	0	0	0	1	0	0	0	0	1	0	0	0	0	0	0	0	0	
230870	Morada Nova/CE																			
260940	Moreno/PE	1					2						2							
220667	Morro do Chapéu do Piauí/PI																			
240800	Mossoró/RN	0	0	0	0	0	0	0	1	0	0	0	2	0	0	0	0	0	0	

**TABELA Co04a - INFORMAÇÕES SOBRE VEÍCULOS DE AGENTES PÚBLICOS
NA COLETA DE RESÍDUOS SÓLIDOS DOMICILIARES E PÚBLICOS**
**ANO DE
REFERÊNCIA
2010**

Município	Quantidade de veículos de agentes públicos, por idade, em anos																	
	Caminhão compactador			Cam. bascul. carroceria ou baú			Caminhões poliguindaste			Trator agrícola com reboque			Tração animal			Embarcações		
	Até 5	6 a 10	Mais de 10	Até 5	6 a 10	Mais de 10	Até 5	6 a 10	Mais de 10	Até 5	6 a 10	Mais de 10	Até 5	6 a 10	Mais de 10	Até 5	6 a 10	Mais de 10
	unidade	unidade	unidade	unidade	unidade	unidade	unidade	unidade	unidade	unidade	unidade	unidade	unidade	unidade	unidade	unidade	unidade	unidade
Código Nome/UF	Co054	Co055	Co056	Co063	Co064	Co065	Co072	Co073	Co074	Co081	Co082	Co083	Co090	Co091	Co092	Co155	Co156	Co157
Região Nordeste																		
292190 Mucugê/BA	0	0	0	1	1	1	0	0	0	0	0	1	0	0	0	0	0	0
292210 Mundo Novo/BA																		
292220 Muniz Ferreira/BA	0	0	0	0	0	0	0	0	0	0	0	0	0	0	0	0	0	0
240810 Natal/RN	0	0	0	0	0	0	0	0	1	0	0	0	0	0	0	0	0	0
260950 Nazaré da Mata/PE			1			2						2						
251000 Nazarezinho/PB																		
240820 Nisia Floresta/RN	0	0	0	0	6	2	0	0	0	0	0	2	0	0	0	0	0	0
292265 Nordestina/BA	0	0	0		1	0	0	0	0	0	0	0	0	0	0	0	0	0
280480 Nossa Senhora do Socorro/SE																		
210725 Nova Colinas/MA				0	0	1				0	1	0						
240830 Nova Cruz/RN	0	0	0	0	1	2	0	0	3	2	0	3	0	0	0	0	0	0
230920 Nova Olinda/CE	0	0	0	0	0	0	0	0	0	0	1	0	0	0	0	0	0	0
251030 Nova Palmeira/PB	0	0	0	0	0	1	0	0	0	0	0	1	0	0	0	0	0	0
292285 Nova Redenção/BA						5												
230945 Ocara/CE	0	0	0	0	0	0	0	0	0	0	0	1	0	0	0	0	0	0
260960 Olinda/PE	0	0	0	0	0	0	0	0	0	0	0	0	0	0	0	0	0	0
292320 Oliveira dos Brejinhos/BA	1	0	0	0	1	2	0	0	0	0	0	0	0	0	0	0	0	0
270610 Ouro Branco/AL	0	0	0	0	0	0	0	0	0	1	0	2	0	0	0	0	0	0
240850 Ouro Branco/RN	0	0	0	0	0	0	0	0	0	1	1	0	0	0	0	0	0	0
230970 Pacatuba/CE			2															
280490 Pacatuba/SE																		
231000 Palhano/CE	0	0	0	0	0	0	0	0	0	0	0	0			0	0	0	0
231030 Parambu/CE	0	0	0	0	0	0	0	0	0	0	0	0	0	0	0	0	0	0
220770 Parnaíba/PI	0	0	0	0	0	0	0	0	0	0	0	0	0	0	0	0	0	0
240325 Pamamirim/RN												3						
251080 Patos/PB	4	0	0	0	0	2	0	0	0	0	0	0	0	0	0	0	0	0
261060 Paudalho/PE			1															
292400 Paulo Afonso/BA	4			1	3							1						
210810 Paulo Ramos/MA	0	0	0	0	0	0	0	0	0	0	0	0	0	0	0	0	0	0
292405 Pé de Serra/BA	0	0	0	1	1	1	0	0	0	1	1	1	1	1	1	0	0	0
251110 Pedra Lavrada/PB						1												
280500 Pedra Mole/SE										1	1							
251120 Pedras de Fogo/PB					2	2						1						
270670 Penedo/AL				2	3													
261090 Pesqueira/PE	0	0	1	0	0	2	0	0	0	0	0	0	0	0	0	0	0	0
220800 Picos/PI	2	2	0	0	5	2	0	0	0	0	0	0	0	0	0	0	0	0
251140 Picuí/PB												3						
251160 Pilões/PB	0			0			0			1			0			0		
292450 Pindai/BA	0	0	0			2						0			0			0

**TABELA Co04a - INFORMAÇÕES SOBRE VEÍCULOS DE AGENTES PÚBLICOS
NA COLETA DE RESÍDUOS SÓLIDOS DOMICILIARES E PÚBLICOS**

ANO DE
REFERÊNCIA
2010

Município	Quantidade de veículos de agentes públicos, por idade, em anos																	
	Caminhão compactador			Cam. bascul. carroceria ou baú			Caminhões poliguindaste			Trator agrícola com reboque			Tração animal			Embarcações		
	Até 5	6 a 10	Mais de 10	Até 5	6 a 10	Mais de 10	Até 5	6 a 10	Mais de 10	Até 5	6 a 10	Mais de 10	Até 5	6 a 10	Mais de 10	Até 5	6 a 10	Mais de 10
	unidade	unidade	unidade	unidade	unidade	unidade	unidade	unidade	unidade	unidade	unidade	unidade	unidade	unidade	unidade	unidade	unidade	unidade
Código Nome/UF	Co054	Co055	Co056	Co063	Co064	Co065	Co072	Co073	Co074	Co081	Co082	Co083	Co090	Co091	Co092	Co155	Co156	Co157
Região Nordeste																		
270700 Pindoba/AL	0	0	0	0	0	1	0	0	0	0	0	1	0	0	0	0	0	0
231085 Pindoretama/CE			1									1						
210860 Pinheiro/MA	0	0	0	0	0	8	0	2	0	0	0	0	0	0	0	0	0	0
210870 Pio XII/MA	0	0	0	2	2	1	0	0	0	1	0	0	0	0	0	0	0	0
231090 Piquet Carneiro/CE												1		1				
280530 Pirambu/SE		2			1							1						
251200 Pocinhos/PB	0	0	0	0	0	4	0	0	0	0	0	1	0	0	0	0	0	0
251203 Poço Dantas/PB	0	0	1	0	0	0	0	0	0	0	0	0	0	0	0	0	0	0
251207 Poço de José de Moura/PB						1												
280540 Poço Redondo/SE																		
280550 Poço Verde/SE	0	0	0	0	0	0	0	0	0	0	0	0	0	0	0	0	0	0
292520 Pojuca/BA	0	3	0	0	0	0	0	0	0	0	1	0	0	0	0	0	0	0
251210 Pombal/PB			2			1						1	0	0	0	0	0	0
241020 Portalegre/RN	0	0	0	1	1	0	0	0	0	0	1	0	0	0	0	0	0	0
280560 Porto da Folha/SE																		
241025 Porto do Mangue/RN																		
292560 Presidente Dutra/BA	0	0	0	0	0	0	0	0	0	0	1	2	0	0	0	0	0	0
292570 Presidente Jânio Quadros/BA												1						
241030 Presidente Juscelino/RN																		
261140 Primavera/PE						4						1						
280570 Propriá/SE	0	0	0	1	0	0	0	0	0	0	2	0	0	0	0	0	0	0
292590 Quijingue/BA																		
251260 Quixabá/PB	0	0	0	0	0	1	0	0	0	0	0		0	0	0	0	0	0
261153 Quixaba/PE																		
292593 Quixabeira/BA						3						6						
231135 Quixelô/CE	0	0	1	0	0	0	0	0	0	0	0	1	0	0	0	0	0	0
292595 Rafael Jambeiro/BA	0	0	0	0	0	0	0	0	0	0	0	0	0	0	0	0	0	0
261160 Recife/PE	0	0	0	0	0	12	1	0	3	0	0	0	0	0	0	0	0	0
261170 Riacho das Almas/PE	0	0	0	0	0	0	0	0	0	0	0	0	0	0	0	0	0	0
292690 Rio do Pires/BA	0	0	0	0	0	2	0	0	0	0	0	0	0	0	0	0	0	0
261190 Rio Formoso/PE	1				1													
270770 Rio Largo/AL																		
292700 Rio Real/BA	0	0	0	0	0	0	0	0	0	0	0	0	0	0	0	0	0	0
241100 Rodolfo Fernandes/RN																		
231180 Russas/CE			2									1						
251300 Salgadinho/PB																		
292740 Salvador/BA	0	0	1	0	0	0	0	0	0	0	0	0	0	0	0	0	0	0
292750 Santa Bárbara/BA	0	0	0	5	0	0	0	0	0	0	0	0	2	0	0	0	0	0
292760 Santa Brigida/BA																		

TABELA Co04a - INFORMAÇÕES SOBRE VEÍCULOS DE AGENTES PÚBLICOS
NA COLETA DE RESÍDUOS SÓLIDOS DOMICILIARES E PÚBLICOS

ANO DE
REFERÊNCIA
2010

Município		Quantidade de veículos de agentes públicos, por idade, em anos																	
		Caminhão compactador			Cam. bascul. carroceria ou baú			Caminhões poliguindaste			Trator agrícola com reboque			Tração animal			Embarcações		
		Até 5	6 a 10	Mais de 10	Até 5	6 a 10	Mais de 10	Até 5	6 a 10	Mais de 10	Até 5	6 a 10	Mais de 10	Até 5	6 a 10	Mais de 10	Até 5	6 a 10	Mais de 10
Código	Nome/UF	unidade	unidade	unidade	unidade	unidade	unidade	unidade	unidade	unidade	unidade	unidade	unidade	unidade	unidade	unidade	unidade	unidade	unidade
Região Nordeste		Co054	Co055	Co056	Co063	Co064	Co065	Co072	Co073	Co074	Co081	Co082	Co083	Co090	Co091	Co092	Co155	Co156	Co157
292780	Santa Cruz da Vitória/BA																		
292790	Santa Inês/BA	1	0	0	0	0	2	0	0	0	0	0	0	0	0	0	0	0	0
251340	Santa Luzia/PB	0	0	0	0	0	1	0	0	0	1	0	0	0	0	0	0	0	0
292810	Santa Maria da Vitória/BA		2			10	4												
261270	Santa Maria do Cambuçá/PE																		
292840	Santa Rita de Cássia/BA	0	0	0	0	6	0	0	0	0	0	1	0	0	0	0	0	0	0
231210	Santana do Cariri/CE	0	0	0	0	0	0	0	0	0	0	0	1	0	0	0	0	0	0
270800	Santana do Ipanema/AL	0	2			1													
241142	Santana do Seridó/RN	0	0	0	0	0	1	0	0	0	0	1	0	0	0	0	0	0	0
251360	Santana dos Garrotes/PB	0	0	0	0	0	0	0	0	0	0	0	0	0	0	0	0	0	0
251365	Santarém/PB					1					1			2					
292870	Santo Antônio de Jesus/BA																		
292880	Santo Estêvão/BA																		
292890	São Desidério/BA		1			2												1	
220960	São Félix do Piauí/PI										1								
220965	São Francisco de Assis do Piauí/PI					1													
251398	São Francisco/PB	1	0	0	0	0	0	0	0	0	1	0	0	0	0	0	0	0	0
241200	São Gonçalo do Amarante/RN	0	0	0	0	0	0	0	0	0	0	0	0	0	0	0	0	0	0
292930	São Gonçalo dos Campos/BA																		
220985	São João da Canabrava/PI											1							
211107	São João do Soter/MA					1													
241220	São José de Mipibu/RN						1				2								
221005	São José do Divino/PI	0	0	0	0	0	0	0	0	0	0	0	0	0	0	0	0	0	0
221020	São José do Piauí/PI																		
251445	São José dos Ramos/PB	0	0	0	0	0	1	0	0	0	0	0	0	0	0	0	0	0	0
261370	São Lourenço da Mata/PE																		
211130	São Luís/MA																		
251490	São Mamede/PB	0	0	0	0	0	1	0	0	0	0	1	2	0	0	0	0	0	0
292940	São Miguel das Matas/BA	0	0	0	0	0	1	0	0	0	0	0	0	0	0	0	0	0	0
251500	São Miguel de Taipu/PB					1							1						
280700	São Miguel do Aleixo/SE										1								
270860	São Miguel dos Campos/AL	0	3	0	0	6	0	0	0	0	0	2	0	0	0	0	0	0	0
241270	São Pedro/RN																		
211160	São Raimundo das Mangabeiras/MA	0	0	0	0	0	0	0	0	0	0	0	0	0	0	0	0	0	0
251510	São Sebastião de Lagoa de Roça/PB	1				2													
270890	Satuba/AL		1				2												
211172	Satubinha/MA	0	0	0	0	0	0	0	0	0	1	1	0	0	0	0	0	0	0
241340	Serra Negra do Norte/RN																		
293040	Serra Preta/BA					2							1		3				

**TABELA Co04a - INFORMAÇÕES SOBRE VEÍCULOS DE AGENTES PÚBLICOS
NA COLETA DE RESÍDUOS SÓLIDOS DOMICILIARES E PÚBLICOS**

ANO DE
REFERÊNCIA
2010

Município		Quantidade de veículos de agentes públicos, por idade, em anos																		
		Caminhão compactador			Cam. bascul. carroceria ou baú			Caminhões poliguindaste			Trator agrícola com reboque			Tração animal			Embarcações			
		Até 5	6 a 10	Mais de 10	Até 5	6 a 10	Mais de 10	Até 5	6 a 10	Mais de 10	Até 5	6 a 10	Mais de 10	Até 5	6 a 10	Mais de 10	Até 5	6 a 10	Mais de 10	
Código	Nome/UF	unidade	unidade	unidade	unidade	unidade	unidade	unidade	unidade	unidade	unidade	unidade	unidade	unidade	unidade	unidade	unidade	unidade	unidade	
Região Nordeste		Co054	Co055	Co056	Co063	Co064	Co065	Co072	Co073	Co074	Co081	Co082	Co083	Co090	Co091	Co092	Co155	Co156	Co157	
261390	Serra Talhada/PE				2															
241350	Serrinha/RN	0	0	0	0	1	0	0	0	0	0	0	1	0	0	0	0	0	0	
293060	Serrolândia/BA	0	0	0	0	0	1	0	0	0	0	0	0	0	1	0	0	0	0	
280710	Simão Dias/SE	0	0	0	3		1	0	0	0	0	2	0	0	0	0	0	0	0	
261420	Sirinhaém/PE																			
293076	Sítio do Quinto/BA	0	0	3	0	0	0	0	0	0	0	0	0	0	0	0	0	0	0	
231290	Sobral/CE	4	5	2	0	1	1	0	1	1	0	0	0	0	0	0	0	0	0	
251620	Sousa/PB						1													
293080	Souto Soares/BA	0	0	1	0	0	2	0	0	0	0	0	1	0	0	0	0	0	0	
261460	Tabira/PE	0	1	0	3	2	0	0	0	0	0	1	2	0	0	0	0	0	0	
261470	Tacaimbó/PE																			
293130	Tapiramutá/BA	0	0	0	0	1	0	0	0	0	2	1	0	0	0	0	0	0	0	
270910	Taquarana/AL	0	0	0	0	0	2	0	0	0	0	0	1	0	0	0	0	0	0	
261500	Taquaritinga do Norte/PE	1	0	0	0	3	0	0	0	0	0	2	0	0	1	0	0	0	0	
251660	Tavares/PB	0	0	0	0	0	0	0	0	0	0	0	0	0	0	0	0	0	0	
241415	Tenente Laurentino Cruz/RN				1							2								
293150	Teofilândia/BA		1		2										1					
221100	Teresina/PI																			
261530	Timbaúba/PE				1			1												
211220	Timon/MA																			
261550	Tracunhaém/PE																			
231350	Trairi/CE	0	0	0	0	0	0	0	0	0	0	0	0	1	0	0	0	0	0	
293240	Uibaí/BA	1	0	0	5	0	0	0	0	0	1	0	0	0	0	0	0	0	0	
251690	Uiraúna/PB	0	0	0	0	0	2	0	0	0	1	1	0	0	0	0	0	0	0	
231375	Umirim/CE																			
293250	Una/BA	0	0	0	0	0	0	0	0	0	0	0	0	0	0	0	0	0	0	
241460	Upanema/RN	1									1		2							
293270	Uruçuca/BA			1			2													
293280	Utinga/BA												3							
231395	Varjota/CE																			
251710	Várzea/PB						1				1									
241470	Várzea/RN			1								2								
293317	Varzedo/BA																			
241480	Vera Cruz/RN				1		2													
261620	Vertentes/PE	1					3					2	1							
231410	Viçosa do Ceará/CE	1		1				4												
270940	Viçosa/AL	0	0	0	0	1	3			1	0	0	0	0	0	0	0	0	0	
251720	Vieirópolis/PB																			
293330	Vitória da Conquista/BA	1	0	0	0	1	0	0	0	0	0	4	0	0	0	0	0	0	0	

TABELA Co04a - INFORMAÇÕES SOBRE VEÍCULOS DE AGENTES PÚBLICOS
NA COLETA DE RESÍDUOS SÓLIDOS DOMICILIARES E PÚBLICOS

ANO DE
REFERÊNCIA
2010

Município		Quantidade de veículos de agentes públicos, por idade, em anos																				
		Caminhão compactador			Cam. bascul. carroceria ou baú			Caminhões poliguindaste			Trator agrícola com reboque			Tração animal			Embarcações					
		Até 5	6 a 10	Mais de 10	Até 5	6 a 10	Mais de 10	Até 5	6 a 10	Mais de 10	Até 5	6 a 10	Mais de 10	Até 5	6 a 10	Mais de 10	Até 5	6 a 10	Mais de 10			
		unidade	unidade	unidade	unidade	unidade	unidade	unidade	unidade	unidade	unidade	unidade	unidade	unidade	unidade	unidade	unidade	unidade	unidade			
Código	Nome/UF																					
Região Nordeste		Co054	Co055	Co056	Co063	Co064	Co065	Co072	Co073	Co074	Co081	Co082	Co083	Co090	Co091	Co092	Co155	Co156	Co157			
261640	Vitória de Santo Antão/PE																					
211300	Vitorino Freire/MA				1			4			1											
221170	Wall Ferraz/PI	0	0	0	0	0	0	0	0	0	2	0	0	0	0	0	0	0	0	0		
293345	Wanderley/BA	0	0	0	0	1	0	0	0	0	0	0	1	0	0	0	0	0	0	0		
293350	Wenceslau Guimarães/BA	2																				

TABELA Co04b

INFORMAÇÕES SOBRE VEÍCULOS DE AGENTES PRIVADOS
NA COLETA DE RESÍDUOS SÓLIDOS DOMICILIARES E PÚBLICOS

**TABELA Co04b - INFORMAÇÕES SOBRE VEÍCULOS DE AGENTES PRIVADOS
NA COLETA DE RESÍDUOS SÓLIDOS DOMICILIARES E PÚBLICOS**
**ANO DE
REFERÊNCIA
2010**

Município	Quantidade de veículos dos agentes privados, por idade, em anos																	
	Caminhão compactador			Cam. bascul. carroceria ou baú			Caminhões poliguindaste			Trator agrícola com reboque			Tração animal			Embarcações		
	Até 5	6 a 10	Mais de 10	Até 5	6 a 10	Mais de 10	Até 5	6 a 10	Mais de 10	Até 5	6 a 10	Mais de 10	Até 5	6 a 10	Mais de 10	Até 5	6 a 10	Mais de 10
	unidade	unidade	unidade	unidade	unidade	unidade	unidade	unidade	unidade	unidade	unidade	unidade	unidade	unidade	unidade	unidade	unidade	unidade
Código Nome/UF	Co057	Co058	Co059	Co066	Co067	Co068	Co075	Co076	Co077	Co084	Co085	Co086	Co093	Co094	Co095	Co158	Co159	Co160
Região Nordeste																		
220005 Acauã/PI	0	0	0	0	0	0	0	0	0	0	0	0	0	0	0	0	0	0
290035 Adustina/BA																		
260030 Agrestina/PE	1			3						2								
250010 Água Branca/PB																		
220020 Água Branca/PI	0	0	0	0	0	2	0	0	0	0	0	0	0	0	0	0	0	0
290070 Alagoinhas/BA	8			7										45				
210020 Alcântara/MA																		
230060 Altaneira/CE	0	0	0	1	0	0	0	0	0	0	0	0	0	0	0	0	0	0
260080 Altinho/PE																		
210043 Alto Alegre do Maranhão/MA																		
220045 Alvorada do Gurgueia/PI	0	0	0	0	0	1	0	0	0	0	0	0	0	0	0	0	0	0
290100 Amargosa/BA	0	0	0	0	0	0	0	0	0	0	0	0	0	0	0	0	0	0
290110 Amélia Rodrigues/BA			1			3												
290135 Andorinha/BA	0	0	1	0	0	2	0	0	0	0	0	0	0	0	0	0	0	0
290170 Antônio Cardoso/BA																		
240090 Antônio Martins/RN	0	0	0	0	0	0	0	0	0	0	0	0	0	0	0	0	0	0
250077 Aparecida/PB																		
290190 Aporá/BA																		
290195 Apuarema/BA	0	0	0	0	0	0	0	0	0	0	0	0	0	0	0	0	0	0
280030 Aracaju/SE	28	0	0	3	4	41	3	0	0	1	0	0	0	6	0	0	0	0
290205 Araças/BA																		
290210 Araci/BA						11												
260105 Araçoiaba/PE	1			1														
290220 Aramari/BA																		
270030 Arapiraca/AL	0	0	0	0	6	0	0	1	0	0	0	0	0	2	0	0	0	0
230140 Aratuba/CE	0	0	0	0	0	1	0	0	0	0	0	0	0	0	0	0	0	0
290230 Aratuípe/BA	0	0	0	0	1	0	0	0	0	0	0	0	0	0	0	0	0	0
250110 Areia/PB	0	0	0	0	0	0	0	0	0	0	0	0	0	0	0	0	0	0
250120 Areial/PB					1													
220105 Assunção do Piauí/PI	0	0	0	0	0	0	0	0	0	0	3	0	0	0	0	0	0	0
230170 Aurora/CE					4													
210120 Bacabal/MA																		
210125 Bacabeira/MA	0	0	0	0	1	0	0	0	0	0	0	0	0	0	0	0	0	0
290265 Banaê/BA				3														
230190 Barbalha/CE	1	0	0	0	0	4	0	0	0	0	0	0	0	0	0	0	0	0
250170 Barra de São Miguel/PB																		
290290 Barra do Choça/BA	1								1									
290270 Barra/BA		2	1															
290323 Barro Alto/BA	0	0	0	0	0	0	0	0	0	0	0	0	0	0	0	0	0	0

**TABELA Co04b - INFORMAÇÕES SOBRE VEÍCULOS DE AGENTES PRIVADOS
NA COLETA DE RESÍDUOS SÓLIDOS DOMICILIARES E PÚBLICOS**

ANO DE
REFERÊNCIA
2010

Município	Quantidade de veículos dos agentes privados, por idade, em anos																	
	Caminhão compactador			Cam. bascul. carroceria ou baú			Caminhões poliguindaste			Trator agrícola com reboque			Tração animal			Embarcações		
	Até 5	6 a 10	Mais de 10	Até 5	6 a 10	Mais de 10	Até 5	6 a 10	Mais de 10	Até 5	6 a 10	Mais de 10	Até 5	6 a 10	Mais de 10	Até 5	6 a 10	Mais de 10
	unidade	unidade	unidade	unidade	unidade	unidade	unidade	unidade	unidade	unidade	unidade	unidade	unidade	unidade	unidade	unidade	unidade	unidade
Código Nome/UF	Co057	Co058	Co059	Co066	Co067	Co068	Co075	Co076	Co077	Co084	Co085	Co086	Co093	Co094	Co095	Co158	Co159	Co160
Região Nordeste																		
290327 Barrocas/BA																		
230205 Barroquinha/CE	0	0	0	0	0	4	0	0	0	0		0	0	0	0	0	0	0
230220 Beberibe/CE	0	0	0	0	6	1	0	0	0	1	0	0	0	0	0	0	0	0
220155 Bela Vista do Piauí/PI						2												
260170 Belo Jardim/PE	1	0	0	2	0	0	0	0	0	0	0	0	0	0	0	0	0	0
250205 Bernardino Batista/PB																		
260180 Betânia/PE																		
220177 Boa Hora/PI					2									7				
230240 Boa Viagem/CE					1	5												
290395 Bom Jesus da Serra/BA	0	0	0	0	1	3	0	0	0	0	0	0	0	0	0	0	0	0
240170 Bom Jesus/RN						2												
250230 Bom Sucesso/PB	0		0	0	0	0	0	0	0	0	0	0	0	0	0	0	0	0
290400 Boninal/BA						3												
250240 Bonito de Santa Fé/PB	0	0	0	0	0	0	0	0	0	0	0	0	0	0	0	0	0	0
230250 Brejo Santo/CE	0	0	0	0	0	0	0	0	0	0	0	0	0	0	0	0	0	0
290450 Brotas de Macaúbas/BA	0	0	0	0	0	0	0	0	0	0	0	0	0	0	0	0	0	0
290460 Brumado/BA	0	4	0	0	1	0	0	1	0	0	0	0	0	0	0	0	0	0
210230 Buriti Bravo/MA	0	0	0	0	0	0	0	0	0	0	0	0	0	0	0	0	0	0
250310 Cabaceiras/PB																		
220205 Cabeceiras do Piauí/PI				1														
250320 Cabedelo/PB	3			2	6													
260290 Cabo de Santo Agostinho/PE	13	1	0	0	2	0	0	0	0	0	0	0	0	0	0	0	0	0
260300 Cabrobó/PE																		
290515 Caetanópolis/BA		1																
240200 Caicó/RN	0	0	0	0	0	0	0	0	0	0	0	0	0	0	0	0	0	0
290540 Cairu/BA	0	0	0	1	0	0	0	0	0	4	0	0	0	0	0	0	0	0
220207 Cajazeiras do Piauí/PI																		
290570 Camaçari/BA	12			7			0			1			0			0		
260350 Camocim de São Félix/PE					1													
230260 Camocim/CE					4	3												
250400 Campina Grande/PB	1	8	0	0	0	11	1	0	1	0	0	0	0	0	0	0	0	0
220210 Campinas do Piauí/PI																		
270140 Campo Alegre/AL	0	0	0	0	0	0	0	0	0	0	0	0	0	0	0	0	0	0
290600 Campo Formoso/BA		2	1			3												
220220 Campo Maior/PI						8												
230270 Campos Sales/CE	0	0	0	1	2	2	1	0	0	0	0	0	0	0	0	0	0	0
260360 Camutanga/PE																		
290660 Candiba/BA	0	0	0															
240220 Canguaretama/RN																		

TABELA Co04b - INFORMAÇÕES SOBRE VEÍCULOS DE AGENTES PRIVADOS
NA COLETA DE RESÍDUOS SÓLIDOS DOMICILIARES E PÚBLICOS

ANO DE
REFERÊNCIA
2010

Município		Quantidade de veículos dos agentes privados, por idade, em anos																	
		Caminhão compactador			Cam. bascul. carroceria ou baú			Caminhões poliguindaste			Trator agrícola com reboque			Tração animal			Embarcações		
		Até 5	6 a 10	Mais de 10	Até 5	6 a 10	Mais de 10	Até 5	6 a 10	Mais de 10	Até 5	6 a 10	Mais de 10	Até 5	6 a 10	Mais de 10	Até 5	6 a 10	Mais de 10
		unidade	unidade	unidade	unidade	unidade	unidade	unidade	unidade	unidade	unidade	unidade	unidade	unidade	unidade	unidade	unidade	unidade	unidade
Código	Nome/UF	Co057	Co058	Co059	Co066	Co067	Co068	Co075	Co076	Co077	Co084	Co085	Co086	Co093	Co094	Co095	Co158	Co159	Co160
Região Nordeste		Co057	Co058	Co059	Co066	Co067	Co068	Co075	Co076	Co077	Co084	Co085	Co086	Co093	Co094	Co095	Co158	Co159	Co160
280120	Canindé de São Francisco/SE																		
220230	Canto do Buriti/PI				0	0	0												
290685	Capela do Alto Alegre/BA	1																	
270170	Capela/AL	0	0	0	0	3	0	0	0	0	0	0	0	0	0	0	0	0	0
290690	Caravelas/BA	0	2	0	0	3	0	0	0	0	0	0	0	0	0	0	0	0	0
290700	Cardeal da Silva/BA					5	1					1							
290710	Carinhanha/BA	0	2	0	0	0	1	0	0	0	0	0	1	0	0	11	0	0	0
230320	Caririaçu/CE	0	0	0	0	2	0	0	0	0	0	0	0	0	0	0	0	0	0
230330	Cariús/CE	0	0	0	0	7	0	0	0	0	0	0	0	0	0	0	0	0	0
260390	Carnaíba/PE																		
240240	Carnaúba dos Dantas/RN	0	0	0	0	0	0	0	0	0	0	0	0	0	0	0	0	0	0
250410	Carrapateira/PB	0	0	0	0	0	0	0	0	0	0	0	0	0	0	0	0	0	0
290730	Castro Alves/BA						3												
290750	Catu/BA	4	0	0	2	0	0	0	0	0	0	0	0	0	0	0	0	0	0
230370	Caucaia/CE	5	0	0	0	27	0	0	0	0	0	1	0	0	0	0	0	0	0
210300	Caxias/MA						25						6						
220265	Caxingó/PI																		
240270	Cerro Corá/RN																		
230395	Chorozinho/CE	0	0	0	0	0	5	0	0	0	0	0	0	0	0	0	0	0	0
290770	Chorrochó/BA	0			3			0			0			0			0		
290790	Cipó/BA						5												
210330	Codó/MA						19									20			
210350	Colinas/MA	0	0	0	0	0	0	0	0	0	0	0	0	0	0	0	0	0	0
290820	Conceição da Feira/BA		1			1													
250460	Conde/PB	0	0	0	0	8	0	0	0	0	0	0	0	0	0	0	0	0	0
250470	Congo/PB																		
290910	Coribe/BA	1	0	0	0	3	0	0	0	0	0	0	0	1	0	0	0	0	0
290920	Coronel João Sá/BA																		
220290	Corrente/PI																		
290930	Correntina/BA																		
270230	Coruripe/AL																		
290940	Cotegipe/BA				0	0	1												
290950	Cravolândia/BA	0	0	0		1	0	0	0	0	0	0	0	0	0	0	0	0	0
230423	Croatá/CE	0	0	0	2	0	5	0	0	0	0	0	0	0	0	0	0	0	0
230425	Cruz/CE	0	0	0	0	0	4	0	0	0	0	0	1	0	4	0	0	0	0
240300	Cruzeta/RN	0	0	0	0	0	0	0	0	0	0	0	0	0	0	0	0	0	0
290990	Curaçá/BA	0	0	0		0	0	0	0	0	0	0	0	0	0	0	0	0	0
240310	Currais Novos/RN	3	0	0	1	0	0	0	0	0	0	0	0	0	0	0	0	0	0
291005	Dias d'Ávila/BA	4	0	0	0	13	0	0	0	0	0	0	0	0	0	0	0	0	0

**TABELA Co04b - INFORMAÇÕES SOBRE VEÍCULOS DE AGENTES PRIVADOS
NA COLETA DE RESÍDUOS SÓLIDOS DOMICILIARES E PÚBLICOS**

ANO DE
REFERÊNCIA
2010

Município	Quantidade de veículos dos agentes privados, por idade, em anos																	
	Caminhão compactador			Cam. bascul. carroceria ou baú			Caminhões poliguindaste			Trator agrícola com reboque			Tração animal			Embarcações		
	Até 5	6 a 10	Mais de 10	Até 5	6 a 10	Mais de 10	Até 5	6 a 10	Mais de 10	Até 5	6 a 10	Mais de 10	Até 5	6 a 10	Mais de 10	Até 5	6 a 10	Mais de 10
	unidade	unidade	unidade	unidade	unidade	unidade	unidade	unidade	unidade	unidade	unidade	unidade	unidade	unidade	unidade	unidade	unidade	unidade
Código Nome/UF	Co057	Co058	Co059	Co066	Co067	Co068	Co075	Co076	Co077	Co084	Co085	Co086	Co093	Co094	Co095	Co158	Co159	Co160
Região Nordeste																		
260515 Dormentes/PE	0	0	0	0	0	0	0	0	0	0	0	0	0	0	0	0	0	0
210390 Duque Bacelar/MA																		
291050 Entre Rios/BA	0	2	0	0	9	0	0	0	0	0	0	0	0	2	0	0	0	0
280210 Estância/SE	2																	
291072 Eunápolis/BA	5					10												
230430 Farias Brito/CE	0	0	0	0	2	0	0	0	0	0	0	0	0	1	0	0	0	0
291077 Feira da Mata/BA	0	0	0	0	0	0	0	0	0	0	0	0	0	0	0	0	0	0
291080 Feira de Santana/BA	16			8			2									1		
260550 Ferreiros/PE																		
220380 Flores do Piauí/PI	0	0	0	2	0	0	0	0	0	0	0	0	0		0	0	0	0
291100 Floresta Azul/BA	0	0	0	0	0	1	0	0	0	0	0	0	0	0	0	0	0	0
260570 Floresta/PE			1			1			0			0			0			0
220390 Floriano/PI	0	0	0	0	0	4	0	0	0	0	0	0	0	0	0	0	0	0
230435 Forquilha/CE	0	0	0	0	0	3	0	0	0	0	0	2	0	2	0	0	0	0
230440 Fortaleza/CE	60	40	0	0	49	194	0	0	0	0	0	2	0	0	0	1	0	0
220415 Francisco Macedo/PI	0	0	0	0	0	0	0	0	0	0	0	0	0	0	0	0	0	0
240400 Frutuoso Gomes/RN																		
230460 General Sampaio/CE																		
291130 Gentio do Ouro/BA																		
291150 Gongogi/BA	0	0	0	0	0	1	0	0	0	0	0	0	0	0	0	0	0	0
230490 Groaíras/CE	1					1												
291165 Guajeru/BA	0	0	0	0	0	0	0	0	0	0	0	0	0	0	0	0	0	0
291170 Guanambi/BA		3			7			0			1			0			0	
210500 Humberto de Campos/MA					1						1							
291240 Ibipêba/BA	0	0	0	0	0	0	0	0	0	0	0	0	0	0	0	0	0	0
291330 Ichu/BA	0	0	0	0	0	0	0	0	0	0	0	0	0	0	0	0	0	0
230540 Icó/CE	0	0	0	4	4	0	0	0	0	0	0	0	0	0	0	0	0	0
270310 Igaci/AL					2	2												
291350 Iguaí/BA																		
291360 Ilhéus/BA	0	12	0	1	0	0	0	1	0	0	0	0	0	0	0	0	0	0
210530 Imperatriz/MA	7	1	0	0	10	0	0	0	0	0	0	0	0	0	0	0	0	0
230560 Independência/CE				0	0	0												
260710 Ingazeira/PE																		
291370 Inhambupe/BA	0	0	0	0	0	0	0	0	0	0	0	0	0	0	0	0	0	0
230570 Ipaumirim/CE																		
291400 Ipirá/BA			1			2												
240480 Ipueira/RN	0	0	0	0	0	0	0	0	0	0	0	0	0	0	0	0	0	0
291440 Iraquara/BA	0	0	0	0	0	0	0	0	0	0	0	0	0	0	0	0	0	0
291450 Irará/BA																		

**TABELA Co04b - INFORMAÇÕES SOBRE VEÍCULOS DE AGENTES PRIVADOS
NA COLETA DE RESÍDUOS SÓLIDOS DOMICILIARES E PÚBLICOS**

 ANO DE
REFERÊNCIA
2010

Município	Quantidade de veículos dos agentes privados, por idade, em anos																	
	Caminhão compactador			Cam. bascul. carroceria ou baú			Caminhões poliguindaste			Trator agrícola com reboque			Tração animal			Embarcações		
	Até 5	6 a 10	Mais de 10	Até 5	6 a 10	Mais de 10	Até 5	6 a 10	Mais de 10	Até 5	6 a 10	Mais de 10	Até 5	6 a 10	Mais de 10	Até 5	6 a 10	Mais de 10
Código Nome/UF	unidade	unidade	unidade	unidade	unidade	unidade	unidade	unidade	unidade	unidade	unidade	unidade	unidade	unidade	unidade	unidade	unidade	unidade
Região Nordeste	Co057	Co058	Co059	Co066	Co067	Co068	Co075	Co076	Co077	Co084	Co085	Co086	Co093	Co094	Co095	Co158	Co159	Co160
230610 Irauçuba/CE	1	1	4															
291460 Irecê/BA	0	0	0	0	0	0	0	0	0	0	0	0	0	0	0	0	0	0
280290 Itabaiana/SE													4					
280310 Itabi/SE																		
291480 Itabuna/BA	5	0	0	4	0	0	0	0	0	0	0	0	0	0	0	0	0	0
291490 Itacaré/BA	0	1	0	0	0	2	0	0	0	0	0	0	0	0	30	0	0	0
230620 Itaíçaba/CE	0	0	0	0	0	0	0	0	0	0	0	0	0	0	0	0	0	0
240485 Itajá/RN	0	0	0	0	0	1	0	0	0	0	0	0	0	0	0	0	0	0
291550 Itajuípe/BA	0	0	0	1	5	0	0	0	0	0	0	0	0	0	0	0	0	0
291680 Itarantim/BA	0	2	0	0	2	0	0	0	0	0	1	0	0	2	0	0	0	0
210542 Itinga do Maranhão/MA																		
291690 Itirucu/BA																		
291733 Iuiú/BA	0	0	0	0	0	0	0	0	0	0	0	0	0	0	0	0	0	0
260790 Jaboatão dos Guararapes/PE	0	19	0	0	36	0	0	4	0	0	0	0	0	0	0	0	0	0
291750 Jacobina/BA	2	0	0	5	0	0	0	0	0	0	0	0	0	0	0	0	0	0
291760 Jaguaquara/BA																		
230690 Jaguaribe/CE					5			1										
291790 Jandaira/BA																		
230720 Jati/CE	0	0	0	0	0	0	0	0	0	0	0	0	0	0	0	0	0	0
260805 Jatobá/PE	0	0	0	0	0	0	0	0	0	0	0	0	0	0	0	0	0	0
291800 Jequié/BA	10			4			1											
230725 Jijoca de Jericoacoara/CE	1																	
250750 João Pessoa/PB	28			25	22		2											
230730 Juazeiro do Norte/CE	6	0	0	0	6	0	0	0	0	0	0	0	0	0	0	0	0	0
291840 Juazeiro/BA	0	8	0	0	1	0	0	0	0	0	0	1	0	0	0	0	0	0
291845 Jucuruçu/BA	0	0	0	0	0	0	0	0	0	0	0	0	0	0	0	0	0	0
240610 Jucurutu/RN	0	0	0	0	0	0	0	0	0	0	0	0	0	0	0	0	0	0
220552 Júlio Borges/PI																		
291855 Jussari/BA																		
291860 Jussiape/BA	0	0	0	0	1	0	0	0	0	0	0	0	0	0	0	0	0	0
291870 Lafaiete Coutinho/BA	0	0	0	0	0	0	0	0	0	0	0	0	0	0	0	0	0	0
280350 Lagarto/SE	4				3							1						
240620 Lagoa d'Anta/RN	0	0	0	0	0	0	0	0	0	0	0	0	0	0	0	0	0	0
210592 Lagoa do Mato/MA	0	0	0	0	0	0	0	0	0	0	0	0	0	0	0	0	0	0
260860 Lagoa do Ouro/PE																		
260875 Lagoa Grande/PE																		
250830 Lagoa Seca/PB		1																
291880 Laje/BA	0	0	0	0	0	0	0	0	0	0	0	0	0	0	0	0	0	0
291900 Lajedinho/BA																		

**TABELA Co04b - INFORMAÇÕES SOBRE VEÍCULOS DE AGENTES PRIVADOS
NA COLETA DE RESÍDUOS SÓLIDOS DOMICILIARES E PÚBLICOS**

 ANO DE
REFERÊNCIA
2010

Município	Quantidade de veículos dos agentes privados, por idade, em anos																	
	Caminhão compactador			Cam. bascul. carroceria ou baú			Caminhões poliguindaste			Trator agrícola com reboque			Tração animal			Embarcações		
	Até 5	6 a 10	Mais de 10	Até 5	6 a 10	Mais de 10	Até 5	6 a 10	Mais de 10	Até 5	6 a 10	Mais de 10	Até 5	6 a 10	Mais de 10	Até 5	6 a 10	Mais de 10
Código Nome/UF	unidade	unidade	unidade	unidade	unidade	unidade	unidade	unidade	unidade	unidade	unidade	unidade	unidade	unidade	unidade	unidade	unidade	unidade
Região Nordeste	Co057	Co058	Co059	Co066	Co067	Co068	Co075	Co076	Co077	Co084	Co085	Co086	Co093	Co094	Co095	Co158	Co159	Co160
291905 Lajedo do Tabocal/BA	0	0	0	0	0	0	0	0	0	0	0	0	0	0	0	0	0	0
260880 Lajedo/PE	0	0	0	0	0	0	0	0	0	0	0	0	0	0	0	0	0	0
250840 Lastro/PB						1												
291920 Lauro de Freitas/BA	0	1	5	0	3	0	0	0	0	0	0	0	0	0	0	0	0	0
291930 Lençóis/BA					0													
230760 Limoeiro do Norte/CE	0	0	0	0	0	6	0	0	0	0	0	0	0	0	0	0	0	0
291950 Livramento de Nossa Senhora/BA	1	0	0	0	0	0	0	0	0	0	0	0	0	0	0	0	0	0
250850 Livramento/PB																		
291955 Luis Eduardo Magalhães/BA	0	2	1	0	0	0	0	0	0	0	0	0	0	0	0	0	0	0
280370 Macambira/SE	0	0	0	0	0	0	0	0	0	0	0	0	0	0	0	0	0	0
270430 Maceió/AL	46			43			4		1									
291992 Madre de Deus/BA	3			1	3												2	
250870 Mãe d'Água/PB	0	0	0				0	0	0	0	0	0	0	0	0	0	0	0
291995 Maetinga/BA	0	0	0	0	0	0	0	0	0	0	0	0	0	0	0	0	0	0
292000 Maiquinique/BA																		
292010 Mairi/BA	0	0	0	2	0	0	0	0	0	0	0	0	1	0	0	0	0	0
292030 Malhada de Pedras/BA	0	0	0	0	0	0	0	0	0	0	0	0	0	0	0	0	0	0
280390 Malhador/SE																		
220590 Manoel Emídio/PI	0	0	0	0	0	0	0	0	0	0	0	0	0	0	0	0	0	0
292040 Manoel Vitorino/BA	0	0	0	0	4	0	0	0	0	0	0	0	0	0	0	0	4	0
230765 Maracanau/CE	3	5	0	0	2	22	0	2	0	0	0	0	0	0	0	0	0	0
292060 Maragogipe/BA	1				3				1			2						
230770 Maranguape/CE	0	0	0	10		0	0	0	0	0	0	0	0	0	0	0	0	0
270460 Maravilha/AL	0	0	0	0	0	4	0	0	0	0	0	0	1	0	0	0	0	0
292080 Marcionílio Souza/BA	0	0	0	0	0	0	0	0	0	0	0	0	0	0	0	0	0	
240740 Martins/RN	0	0	0	0	0	0	0	0	0	0	0	0	0	0	0	0	0	
292090 Mascote/BA					2													
250920 Massaranduba/PB					1													
292100 Mata de São João/BA																		
210663 Matões do Norte/MA	0	0	0	0	2	2	0	0	0	0	0	0	0	0	0	0	0	0
230820 Meruoca/CE					3													
260930 Mirandiba/PE																		
292145 Mirante/BA	0	0	0	0	0	0	0	0	0	0	0	0	0	0	0	0	0	0
250960 Monte Horebe/PB																		
250970 Monteiro/PB	3	0	0	4	0	0	0	0	0	0	0	0	0	0	0	0	0	0
230870 Morada Nova/CE																		
260940 Moreno/PE						5						3						
220667 Morro do Chapéu do Piauí/PI																		
240800 Mossoró/RN		0	0	0	0	0	0	0	0	0	0	0	0	0	0	0	0	0

TABELA Co04b - INFORMAÇÕES SOBRE VEÍCULOS DE AGENTES PRIVADOS
NA COLETA DE RESÍDUOS SÓLIDOS DOMICILIARES E PÚBLICOS

ANO DE
REFERÊNCIA
2010

Município	Quantidade de veículos dos agentes privados, por idade, em anos																	
	Caminhão compactador			Cam. bascul. carrocera ou baú			Caminhões poliguindaste			Trator agrícola com reboque			Tração animal			Embarcações		
	Até 5	6 a 10	Mais de 10	Até 5	6 a 10	Mais de 10	Até 5	6 a 10	Mais de 10	Até 5	6 a 10	Mais de 10	Até 5	6 a 10	Mais de 10	Até 5	6 a 10	Mais de 10
	unidade	unidade	unidade	unidade	unidade	unidade	unidade	unidade	unidade	unidade	unidade	unidade	unidade	unidade	unidade	unidade	unidade	unidade
Código Nome/UF	Co057	Co058	Co059	Co066	Co067	Co068	Co075	Co076	Co077	Co084	Co085	Co086	Co093	Co094	Co095	Co158	Co159	Co160
Região Nordeste																		
292190 Mucugê/BA																		
292210 Mundo Novo/BA					2													
292220 Muniz Ferreira/BA	0	0	0	0	0	0	0	0	0	0	0	0	0	0	0	0	0	0
240810 Natal/RN	0	35	0	0	5	0	0	4	0	0			0	14	0	0	0	0
260950 Nazaré da Mata/PE																		
251000 Nazarezinho/PB																		
240820 Nisia Floresta/RN	0	0	0	0	0	0	0	0	0	0	0	0	0	0	0	0	0	0
292265 Nordestina/BA	0	0	0	0	5	0	0	0	0	0	0	0	0	0	0	0	0	0
280480 Nossa Senhora do Socorro/SE		6			0			1			0			30				
210725 Nova Colinas/MA																		
240830 Nova Cruz/RN	0	0	0	0	0	0	0	0	0	0	0	0	0	0	0	0	0	0
230920 Nova Olinda/CE	1	0	0	0	3	0	0	0	0	0	0	0	0	0	0	0	0	0
251030 Nova Palmeira/PB	0	0	0	0	0	0	0	0	0	0	0	0	0	0	0	0	0	0
292285 Nova Redenção/BA																		
230945 Ocara/CE	0	0	0	0	0	3	0	0	0	0	0	0	0	0	0	0	0	0
260960 Olinda/PE	6	16	0	0	18	0	0	2	0	0	0	0	0	0	0	0	0	0
292320 Oliveira dos Brejinhos/BA	0	0	0	0	0	2	0	0	0	0	0	0	0	0	0	0	0	0
270610 Ouro Branco/AL	0	0	0	0	0	1	0	0	0	0	0	0	5	0	0	0	0	0
240850 Ouro Branco/RN	0	0	0	0	0	1	0	0	0	0	0	0	0	0		0	0	0
230970 Pacatuba/CE						10							1					
280490 Pacatuba/SE					1													
231000 Palhano/CE	0	0	0	0	0	0	0	0	0	0	0	1	0	0	1	0	0	0
231030 Parambu/CE	0	1	0	0	1	0	0	0	0	0	2	0	0	0	0	0	0	0
220770 Parnaíba/PI	0	3	0	2	1	6	0	0	0	1	0	0	0	0	0	0	0	0
240325 Parnamirim/RN	14																	
251080 Patos/PB	0	0	0	0	0	0	0	0	0	0	0	0	0	0	0	0	0	0
261060 Paudalho/PE	1			1														
292400 Paulo Afonso/BA																		
210810 Paulo Ramos/MA	0	0	0	0	0	4	0	0	0	0	0	0	0	0	0	0	0	0
292405 Pé de Serra/BA	0	0	0	0	0	0	0	0	0	0	0	0	0	0	0	0	0	0
251110 Pedra Lavrada/PB																		
280500 Pedra Mole/SE																		
251120 Pedras de Fogo/PB																		
270670 Penedo/AL	3				1									3				
261090 Pesqueira/PE	1	0	0	0	0	0	0	0	0	0	0	0	0	0	0	0	0	0
220800 Picos/PI	0	0	0	0	0	0	0	0	0	0	0	0	0	0	0	0	0	0
251140 Picuí/PB			1			2												
251160 Pilões/PB																		
292450 Pindai/BA																		

**TABELA Co04b - INFORMAÇÕES SOBRE VEÍCULOS DE AGENTES PRIVADOS
NA COLETA DE RESÍDUOS SÓLIDOS DOMICILIARES E PÚBLICOS**

 ANO DE
REFERÊNCIA
2010

Município	Quantidade de veículos dos agentes privados, por idade, em anos																	
	Caminhão compactador			Cam. bascul. carroceria ou baú			Caminhões poliguindaste			Trator agrícola com reboque			Tração animal			Embarcações		
Código	Até 5	6 a 10	Mais de 10	Até 5	6 a 10	Mais de 10	Até 5	6 a 10	Mais de 10	Até 5	6 a 10	Mais de 10	Até 5	6 a 10	Mais de 10	Até 5	6 a 10	Mais de 10
Nome/UF	unidade	unidade	unidade	unidade	unidade	unidade	unidade	unidade	unidade	unidade	unidade	unidade	unidade	unidade	unidade	unidade	unidade	unidade
Região Nordeste	Co057	Co058	Co059	Co066	Co067	Co068	Co075	Co076	Co077	Co084	Co085	Co086	Co093	Co094	Co095	Co158	Co159	Co160
270700 Pindoba/AL	0	0	0	0	0	0	0	0	0	0	0	0	0	0	0	0	0	0
231085 Pindoretama/CE		1				4												
210860 Pinheiro/MA	0	0	0	0	0	0	0	0	0	0	0	0	0	0	0	0	0	0
210870 Pio XII/MA	0	0	0	3	4	2	0	0	0	2	0	0	0	0	0	0	0	0
231090 Piquet Carneiro/CE						3						1						
280530 Pirambu/SE																		
251200 Pocinhos/PB	0	0	0	0	0	0	0	0	0	0	0	0	0	0	0	0	0	0
251203 Poço Dantas/PB	0	0	0	0	0	0	0	0	0	0	0	0	0	0	0	0	0	0
251207 Poço de José de Moura/PB																		
280540 Poço Redondo/SE					5													
280550 Poço Verde/SE	0	0	0	5	1	1	0	0	0	0	0	0	2	0	0	0	0	0
292520 Pojuca/BA	0	0	0	0	10	0	0	0	0	0	0	0	0	0	0	0	0	0
251210 Pombal/PB						5							0	0	0	0	0	0
241020 Portalegre/RN	0	0	0	0	0	0	0	0	0	0	0	0	0	0	0	0	0	0
280560 Porto da Folha/SE				2						1			16					
241025 Porto do Mangue/RN					1	1												
292560 Presidente Dutra/BA	0	0	0	0	0	0	0	0	0	0	0	0	0	0	0	0	0	0
292570 Presidente Jânio Quadros/BA																		
241030 Presidente Juscelino/RN																		
261140 Primavera/PE																		
280570 Propriá/SE	0	0	0	0	0	2	0	0	0	0	0	0	0	0	0	0	0	0
292590 Quijingue/BA											2	2						
251260 Quixabá/PB	0	0	0	0	0	0	0	0	0	0	0	0	0	0	0	0	0	0
261153 Quixaba/PE																		
292593 Quixabeira/BA																		
231135 Quixelô/CE	0	0	0	0	0	0	0	0	0	0	0	0	0	0	0	0	0	0
292595 Rafael Jambeiro/BA	0	0	0	0	1	0	0	0	0	0	0	0	0	0	0	0	0	0
261160 Recife/PE	81	0	0	55	4	0	6	2	0	2	0	0	0	0	0	2	0	0
261170 Riacho das Almas/PE	0	0	1	0	0	1	0	0	0	0	0	0	0	0	0	0	0	0
292690 Rio do Pires/BA																		
261190 Rio Formoso/PE																		
270770 Rio Largo/AL	4			7			1			1								
292700 Rio Real/BA	0	1	0	0	0	4	0	0	1	0	0	0	0	0	0	0	0	0
241100 Rodolfo Fernandes/RN						1												
231180 Russas/CE						16												
251300 Salgadinho/PB																		
292740 Salvador/BA	90	1	0	54	20	35	4	3	0	0	3	0	0	0	0	2	0	0
292750 Santa Bárbara/BA	0	0	0	0	0	0	0	0	0	0	0	0	0	0	0	0	0	0
292760 Santa Brigida/BA																		

TABELA Co04b - INFORMAÇÕES SOBRE VEÍCULOS DE AGENTES PRIVADOS
NA COLETA DE RESÍDUOS SÓLIDOS DOMICILIARES E PÚBLICOS

ANO DE
REFERÊNCIA
2010

Município		Quantidade de veículos dos agentes privados, por idade, em anos																	
		Caminhão compactador			Cam. bascul. carroceria ou baú			Caminhões poliguindaste			Trator agrícola com reboque			Tração animal			Embarcações		
		Até 5	6 a 10	Mais de 10	Até 5	6 a 10	Mais de 10	Até 5	6 a 10	Mais de 10	Até 5	6 a 10	Mais de 10	Até 5	6 a 10	Mais de 10	Até 5	6 a 10	Mais de 10
		unidade	unidade	unidade	unidade	unidade	unidade	unidade	unidade	unidade	unidade	unidade	unidade	unidade	unidade	unidade	unidade	unidade	unidade
Código	Nome/UF	Co057	Co058	Co059	Co066	Co067	Co068	Co075	Co076	Co077	Co084	Co085	Co086	Co093	Co094	Co095	Co158	Co159	Co160
Região Nordeste		Co057	Co058	Co059	Co066	Co067	Co068	Co075	Co076	Co077	Co084	Co085	Co086	Co093	Co094	Co095	Co158	Co159	Co160
292780	Santa Cruz da Vitória/BA						2												
292790	Santa Inês/BA	0	0	0	0	0	0	0	0	0	0	0	0	0	0	0	0	0	0
251340	Santa Luzia/PB	1	0	0	1	0	0	0	0	0	0	0	0	0	0	0	0	0	0
292810	Santa Maria da Vitória/BA																		
261270	Santa Maria do Cambucá/PE						2												
292840	Santa Rita de Cássia/BA	0	0	0	0	0	0	0	0	0	0	0	0	0	0	0	0	0	0
231210	Santana do Cariri/CE	0	0	0	2	3	0	0	0	0	0	0	0	0	0	0	0	0	0
270800	Santana do Ipanema/AL																		
241142	Santana do Seridó/RN	0	0	0	0	0	0	0	0	0	0	0	0	0	0	0	0	0	0
251360	Santana dos Garrotes/PB	0	0	0	0	0	1	0	0	0	0	0	0	0	0	0	0	0	1
251365	Santarém/PB																		
292870	Santo Antônio de Jesus/BA	4				2													
292880	Santo Estêvão/BA																		
292890	São Desidério/BA																		
220960	São Félix do Piauí/PI																		
220965	São Francisco de Assis do Piauí/PI																		
251398	São Francisco/PB	0	0	0	0	0	0	0	0	0	0	0	0	0	0	0	0	0	0
241200	São Gonçalo do Amarante/RN	1	3	0	0	8	0	0	1	0	0	2	0	0	0	0	0	0	0
292930	São Gonçalo dos Campos/BA	2					2												
220985	São João da Canabrava/PI																		
211107	São João do Soter/MA																		
241220	São José de Mipibu/RN	1				6													
221005	São José do Divino/PI	0	0	0	0	0	1	0	0	0	0	0	0	0	0	0	0	0	0
221020	São José do Piauí/PI											3							
251445	São José dos Ramos/PB	0	0	0	0	0	0	0	0	0	0	0	0	0	0	0	0	0	0
261370	São Lourenço da Mata/PE	4			4														
211130	São Luís/MA	32			13			2											
251490	São Mamede/PB	0	0	0	0	0	0	0	0	0	0	0	0	0	0	0	0	0	0
292940	São Miguel das Matas/BA	0	0	0	1	0	0	0	0	0	0	0	0	0	0	0	0	0	0
251500	São Miguel de Taipu/PB																		
280700	São Miguel do Aleixo/SE																		
270860	São Miguel dos Campos/AL	0	0	0	0	0	0	0	0	0	0	0	0	0	0	0	0	0	0
241270	São Pedro/RN																		
211160	São Raimundo das Mangabeiras/MA	0	0	1	0	0	3	0	0	0	0	0	2	0	0	0	0	0	0
251510	São Sebastião de Lagoa de Roça/PB																		
270890	Satuba/AL																		
211172	Satubinha/MA	0	0	0	0	0	0	0	0	0	0	0	0	0	0	0	0	0	0
241340	Serra Negra do Norte/RN																		
293040	Serra Preta/BA																		

**TABELA Co04b - INFORMAÇÕES SOBRE VEÍCULOS DE AGENTES PRIVADOS
NA COLETA DE RESÍDUOS SÓLIDOS DOMICILIARES E PÚBLICOS**

 ANO DE
REFERÊNCIA
2010

Município	Quantidade de veículos dos agentes privados, por idade, em anos																	
	Caminhão compactador			Cam. bascul. carroceria ou baú			Caminhões poliguindaste			Trator agrícola com reboque			Tração animal			Embarcações		
	Até 5	6 a 10	Mais de 10	Até 5	6 a 10	Mais de 10	Até 5	6 a 10	Mais de 10	Até 5	6 a 10	Mais de 10	Até 5	6 a 10	Mais de 10	Até 5	6 a 10	Mais de 10
Código Nome/UF	unidade	unidade	unidade	unidade	unidade	unidade	unidade	unidade	unidade	unidade	unidade	unidade	unidade	unidade	unidade	unidade	unidade	unidade
Região Nordeste	Co057	Co058	Co059	Co066	Co067	Co068	Co075	Co076	Co077	Co084	Co085	Co086	Co093	Co094	Co095	Co158	Co159	Co160
261390 Serra Talhada/PE	2			1														
241350 Serrinha/RN	0	0	0	0	0	0	0	0	0	0	0	0	0	0	0	0	0	0
293060 Serrolândia/BA	0		0	0	0	0	0	0	0	0	0	0	0	0	0	0	0	0
280710 Simão Dias/SE	0	0	0	0	0	1	0	0	0	0	1	0	0	0	0	0	0	0
261420 Sirinhaém/PE		3			2			0			3			0			0	
293076 Sítio do Quinto/BA	0	0	0	0	0	0	0	0	0	0	0	0	0	0	0	0	0	0
231290 Sobral/CE	0	0	0	0	4	8	0	0	0	0	0	0	6	12	7	0	0	0
251620 Sousa/PB	2	1		1	1													
293080 Souto Soares/BA	0	0	0	0	0	0	0	0	0	0	0	0	0	0	0	0	0	0
261460 Tabira/PE	0	1	0	0	1	0	0	0	0	0	0	0	0	0	0	0	0	0
261470 Tacaimbó/PE	1																	
293130 Tapiramutá/BA	0	0	0	0	0	0	0	0	0	0	0	0	0	0	0	0	0	0
270910 Taquarana/AL	0	0	0	0	0	0	0	0	0	0	0	0	0	0	0	0	0	0
261500 Taquaritinga do Norte/PE	0	0	0	0	0	0	0	0	0	0	0	0	0	0	0	0	0	0
251660 Tavares/PB	0	0	0	0	0	0	0	0	0	0	0	0	0	0	0	0	0	0
241415 Tenente Laurentino Cruz/RN																		
293150 Teofilândia/BA																		
221100 Teresina/PI	26				75													
261530 Timbaúba/PE	2			4														
211220 Timon/MA		6				5		1				1						
261550 Tracunhaém/PE																		
231350 Traini/CE	0	0	0	0	0	11	0	0	0	0	0	0	0	0	0	0	0	0
293240 Uibai/BA	0	0	0	0	0	0	0	0	0	0	0	0	0	0	0	0	0	0
251690 Uiraúna/PB	1	0	0	0	0	0	0	0	0	0	0	0	0	0	0	0	0	0
231375 Umirim/CE				6														
293250 Una/BA	1	0	0	2	0	0	0	0	0	0	0	0	0	0	0	0	0	0
241460 Upanema/RN					2													
293270 Uruçuca/BA																		
293280 Utinga/BA	1			1														
231395 Varjota/CE					4	4												
251710 Várzea/PB																		
241470 Várzea/RN																		
293317 Varzedo/BA						1												
241480 Vera Cruz/RN																		
261620 Vertentes/PE																		
231410 Viçosa do Ceará/CE				1			1			1								
270940 Viçosa/AL	0	0	0	0	0	0	0	0	0	0	0	0	0	0	0	0	0	0
251720 Vieirópolis/PB																		
293330 Vitória da Conquista/BA	9	0	0	0	0	8	0	0	0	0	0	0	0	55	0	0	0	0

TABELA Co04b - INFORMAÇÕES SOBRE VEÍCULOS DE AGENTES PRIVADOS
NA COLETA DE RESÍDUOS SÓLIDOS DOMICILIARES E PÚBLICOS

ANO DE
REFERÊNCIA
2010

Município		Quantidade de veículos dos agentes privados, por idade, em anos																	
		Caminhão compactador			Cam. bascul. carroceria ou baú			Caminhões poliguindaste			Trator agrícola com reboque			Tração animal			Embarcações		
		Até 5	6 a 10	Mais de 10	Até 5	6 a 10	Mais de 10	Até 5	6 a 10	Mais de 10	Até 5	6 a 10	Mais de 10	Até 5	6 a 10	Mais de 10	Até 5	6 a 10	Mais de 10
Código	Nome/UF	unidade	unidade	unidade	unidade	unidade	unidade	unidade	unidade	unidade	unidade	unidade	unidade	unidade	unidade	unidade	unidade	unidade	unidade
Região Nordeste		Co057	Co058	Co059	Co066	Co067	Co068	Co075	Co076	Co077	Co084	Co085	Co086	Co093	Co094	Co095	Co158	Co159	Co160
261640	Vitória de Santo Antão/PE	5			1	3													
211300	Vitorino Freire/MA																		
221170	Wall Ferraz/PI	0	0	0	0	0	0	0	0	0	0	0	0	0	0	0	0	0	0
293345	Wanderley/BA	1	0	0	0	0	0	0	0	0	0	0	0	0	0	0	0	0	0
293350	Wenceslau Guimarães/BA																		

TABELA Cs01
INFORMAÇÕES SOBRE COLETA SELETIVA DE RESÍDUOS SÓLIDOS

TABELA Cs01 - INFORMAÇÕES SOBRE COLETA SELETIVA DE RESÍDUOS SÓLIDOS

ANO DE REFERÊNCIA
2010

Município		Existência de coleta seletiva	Quantidade recolhida (exceto matéria orgânica)					Forma de Execução															
			Total	Prefeitura ou SLU	Empresas contradas	Catadores c/ apoio Pref.	Outros	Porta a porta em dias específicos					Postos de entrega voluntária					Outra forma					
								Pref. ou contrat.	Catad. com Apoio	Catad. sem Apoio	Emp. ramo sucateamento	Outro Executor	Pref. ou contrat.	Catad. com Apoio	Catad. sem Apoio	Emp. ramo sucateamento	Outro Executor	Pref. ou contrat.	Catad. com Apoio	Catad. sem Apoio	Emp. ramo sucateamento	Outro Executor	
Código	Nome/UF		t	t	t	t	t	Cs027	CS042	Cs045	Cs028	Cs030	Cs031	Cs043	Cs046	Cs032	Cs034	Cs035	Cs044	Cs047	Cs036	Cs038	
Região Nordeste			Cs001	Cs026	Cs023	Cs024	Cs048	Cs025	Cs027	CS042	Cs045	Cs028	Cs030	Cs031	Cs043	Cs046	Cs032	Cs034	Cs035	Cs044	Cs047	Cs036	Cs038
220005	Acauã/PI	Não							Não	Não	Não	Não	Não	Não	Não	Não	Não	Não	Não	Não	Não	Não	
290035	Adustina/BA	Não							Não	Não	Não	Não	Não	Não	Não	Não	Não	Não	Não	Não	Não	Não	
260030	Agrestina/PE	Não							Não	Não	Não	Não	Não	Não	Não	Não	Não	Não	Não	Não	Não	Não	
250010	Água Branca/PB	Não							Não	Não	Não	Não	Não	Não	Não	Não	Não	Não	Não	Não	Não	Não	
220020	Água Branca/PI	Não							Não	Não	Não	Não	Não	Não	Não	Não	Não	Não	Não	Não	Não	Não	
290070	Alagoinhas/BA	Sim				0			Não	Não	Sim	Não	Não	Não	Não	Não	Não	Não	Não	Não	Não	Não	
210020	Alcântara/MA	Não							Não	Não	Não	Não	Não	Não	Não	Não	Não	Não	Não	Não	Não	Não	
230060	Altaneira/CE	Não							Não	Não	Não	Não	Não	Não	Não	Não	Não	Não	Não	Não	Não	Não	
260080	Altinho/PE								Não	Não	Não	Não	Não	Não	Não	Não	Não	Não	Não	Não	Não	Não	
210043	Alto Alegre do Maranhão/MA	Não							Não	Não	Não	Não	Não	Não	Não	Não	Não	Não	Não	Não	Não	Não	
220045	Alvorada do Gurguéia/PI	Não							Não	Não	Não	Não	Não	Não	Não	Não	Não	Não	Não	Não	Não	Não	
290100	Amargosa/BA	Não							Não	Não	Não	Não	Não	Não	Não	Não	Não	Não	Não	Não	Não	Não	
290110	Amélia Rodrigues/BA	Não							Não	Não	Não	Não	Não	Não	Não	Não	Não	Não	Não	Não	Não	Não	
290135	Andorinha/BA	Não							Não	Não	Não	Não	Não	Não	Não	Não	Não	Não	Não	Não	Não	Não	
290170	Antônio Cardoso/BA	Não							Não	Não	Não	Não	Não	Não	Não	Não	Não	Não	Não	Não	Não	Não	
240090	Antônio Martins/RN	Não							Não	Não	Não	Não	Não	Não	Não	Não	Não	Não	Não	Não	Não	Não	
250077	Aparecida/PB	Não							Não	Não	Não	Não	Não	Não	Não	Não	Não	Não	Não	Não	Não	Não	
290190	Aporá/BA	Não							Não	Não	Não	Não	Não	Não	Não	Não	Não	Não	Não	Não	Não	Não	
290195	Apuarema/BA	Não							Não	Não	Não	Não	Não	Não	Não	Não	Não	Não	Não	Não	Não	Não	
280030	Aracaju/SE	Sim	1.435	1.435	0	0	0		Não	Sim	Não	Não	Não	Não	Não	Não	Não	Não	Não	Não	Não	Não	
290205	Araças/BA	Não							Não	Não	Não	Não	Não	Não	Não	Não	Não	Não	Não	Não	Não	Não	
290210	Araci/BA	Não							Não	Não	Não	Não	Não	Não	Não	Não	Não	Não	Não	Não	Não	Não	
260105	Araçoiaba/PE	Não							Não	Não	Não	Não	Não	Não	Não	Não	Não	Não	Não	Não	Não	Não	
290220	Aramari/BA	Não							Não	Não	Não	Não	Não	Não	Não	Não	Não	Não	Não	Não	Não	Não	
270030	Arapiraca/AL	Não							Não	Não	Não	Não	Não	Não	Não	Não	Não	Não	Não	Não	Não	Não	
230140	Aratuba/CE	Não							Não	Não	Não	Não	Não	Não	Não	Não	Não	Não	Não	Não	Não	Não	
290230	Aratuípe/BA	Não							Não	Não	Não	Não	Não	Não	Não	Não	Não	Não	Não	Não	Não	Não	
250110	Areia/PB	Não							Não	Não	Não	Não	Não	Não	Não	Não	Não	Não	Não	Não	Não	Não	
250120	Areial/PB	Não							Não	Não	Não	Não	Não	Não	Não	Não	Não	Não	Não	Não	Não	Não	
220105	Assunção do Piauí/PI	Não							Não	Não	Não	Não	Não	Não	Não	Não	Não	Não	Não	Não	Não	Não	
230170	Aurora/CE	Não							Não	Não	Não	Não	Não	Não	Não	Não	Não	Não	Não	Não	Não	Não	
210120	Bacabal/MA	Sim	638	638	0	0	0		Sim	Não	Não	Não	Não	Não	Não	Não	Não	Não	Não	Não	Não	Não	
210125	Bacabeira/MA	Não							Não	Não	Não	Não	Não	Não	Não	Não	Não	Não	Não	Não	Não	Não	
290265	Banzaê/BA	Não							Não	Não	Não	Não	Não	Não	Não	Não	Não	Não	Não	Não	Não	Não	
230190	Barbalha/CE	Não							Não	Não	Não	Não	Não	Não	Não	Não	Não	Não	Não	Não	Não	Não	
250170	Barra de São Miguel/PB								Não	Não	Não	Não	Não	Não	Não	Não	Não	Não	Não	Não	Não	Não	
290290	Barra do Choça/BA	Sim	126	0	0	126	0		Não	Sim	Não	Não	Não	Não	Não	Não	Não	Não	Não	Não	Não	Não	
290270	Barra/BA	Não							Não	Não	Não	Não	Não	Não	Não	Não	Não	Não	Não	Não	Não	Não	
290323	Barro Alto/BA	Não							Não	Não	Não	Não	Não	Não	Não	Não	Não	Não	Não	Não	Não	Não	

TABELA Cs01 - INFORMAÇÕES SOBRE COLETA SELETIVA DE RESÍDUOS SÓLIDOS

ANO DE
REFERÊNCIA
2010

Município		Existência de coleta seletiva	Quantidade recolhida (exceto matéria orgânica)					Forma de Execução														
			Total	Prefeitura ou SLU	Empresas contradas	Catadores c/ apoio Pref.	Outros	Porta a porta em dias específicos					Postos de entrega voluntária					Outra forma				
Código	Nome/UF							Pref. ou contrat.	Catad. com Apoio	Catad. sem Apoio	Emp. ramo sucut.	Outro Executor	Pref. ou contrat.	Catad. com Apoio	Catad. sem Apoio	Emp. ramo sucut.	Outro Executor	Pref. ou contrat.	Catad. com Apoio	Catad. sem Apoio	Emp. ramo sucut.	Outro Executor
			t	t	t	t	t	Cs027	CS042	Cs045	Cs028	Cs030	Cs031	Cs043	Cs046	Cs032	Cs034	Cs035	Cs044	Cs047	Cs036	Cs038
Região Nordeste			Cs001	Cs026	Cs023	Cs024	Cs048	Cs025														
290327	Barrocas/BA	Não							Não	Não	Não	Não	Não	Não	Não	Não	Não	Não	Não	Não	Não	Não
230205	Barroquinha/CE	Sim	1.058	0	0	1.058	0		Não	Não	Não	Não	Não	Não	Não	Não	Sim	Não	Não	Não	Não	Sim
230220	Beberibe/CE	Não							Não	Não	Não	Não	Não	Não	Não	Não	Não	Não	Não	Não	Não	Não
220155	Bela Vista do Piauí/PI	Não							Não	Não	Não	Não	Não	Não	Não	Não	Não	Não	Não	Não	Não	Não
260170	Belo Jardim/PE	Sim	0	0	0	0	0		Não	Não	Não	Não	Não	Não	Não	Não	Não	Não	Não	Não	Não	Não
250205	Bernardino Batista/PB	Sim							Não	Não	Não	Não	Não	Não	Não	Não	Não	Não	Não	Não	Não	Não
260180	Betânia/PE	Não							Não	Não	Não	Não	Não	Não	Não	Não	Não	Não	Não	Não	Não	Não
220177	Boa Hora/PI								Não	Não	Não	Não	Não	Não	Não	Não	Não	Não	Não	Não	Não	Não
230240	Boa Viagem/CE	Não							Não	Não	Não	Não	Não	Não	Não	Não	Não	Não	Não	Não	Não	Não
290395	Bom Jesus da Serra/BA	Não							Não	Não	Não	Não	Não	Não	Não	Não	Não	Não	Não	Não	Não	Não
240170	Bom Jesus/RN	Não							Não	Não	Não	Não	Não	Não	Não	Não	Não	Não	Não	Não	Não	Não
250230	Bom Sucesso/PB	Não							Não	Não	Não	Não	Não	Não	Não	Não	Não	Não	Não	Não	Não	Não
290400	Boninal/BA	Não							Não	Não	Não	Não	Não	Não	Não	Não	Não	Não	Não	Não	Não	Não
250240	Bonito de Santa Fé/PB	Não							Não	Não	Não	Não	Não	Não	Não	Não	Não	Não	Não	Não	Não	Não
230250	Brejo Santo/CE	Não							Não	Não	Não	Não	Não	Não	Não	Não	Não	Não	Não	Não	Não	Não
290450	Brotas de Macaúbas/BA	Não							Não	Não	Não	Não	Não	Não	Não	Não	Não	Não	Não	Não	Não	Não
290460	Brumado/BA	Sim	3.702	0	3.702	0	0		Não	Não	Não	Não	Não	Não	Não	Não	Não	Não	Não	Não	Não	Não
210230	Buriti Bravo/MA	Não							Não	Não	Não	Não	Não	Não	Não	Não	Não	Não	Não	Não	Não	Não
250310	Cabaceiras/PB	Não							Não	Não	Não	Não	Não	Não	Não	Não	Não	Não	Não	Não	Não	Não
220205	Cabeceiras do Piauí/PI	Não							Não	Não	Não	Não	Não	Não	Não	Não	Não	Não	Não	Não	Não	Não
250320	Cabedelo/PB	Não							Não	Não	Não	Não	Não	Não	Não	Não	Não	Não	Não	Não	Não	Não
260290	Cabo de Santo Agostinho/PE	Não							Não	Não	Não	Não	Não	Não	Não	Não	Não	Não	Não	Não	Não	Não
260300	Cabrobó/PE								Não	Não	Não	Não	Não	Não	Não	Não	Não	Não	Não	Não	Não	Não
290515	Caetanós/BA	Não							Não	Não	Não	Não	Não	Não	Não	Não	Não	Não	Não	Não	Não	Não
240200	Caicó/RN	Não							Não	Não	Não	Não	Não	Não	Não	Não	Não	Não	Não	Não	Não	Não
290540	Cairu/BA	Não							Não	Não	Não	Não	Não	Não	Não	Não	Não	Não	Não	Não	Não	Não
220207	Cajazeiras do Piauí/PI	Não							Não	Não	Não	Não	Não	Não	Não	Não	Não	Não	Não	Não	Não	Não
290570	Camaçari/BA	Sim	418	0	0	418	0		Não	Não	Não	Não	Não	Sim	Não	Não	Não	Não	Não	Não	Não	Não
260350	Camocim de São Félix/PE	Não							Não	Não	Não	Não	Não	Não	Não	Não	Não	Não	Não	Não	Não	Não
230260	Camocim/CE	Não							Não	Não	Não	Não	Não	Não	Não	Não	Não	Não	Não	Não	Não	Não
250400	Campina Grande/PB	Não							Não	Não	Não	Não	Não	Não	Não	Não	Não	Não	Não	Não	Não	Não
220210	Campinas do Piauí/PI	Não							Não	Não	Não	Não	Não	Não	Não	Não	Não	Não	Não	Não	Não	Não
270140	Campo Alegre/AL	Não							Não	Não	Não	Não	Não	Não	Não	Não	Não	Não	Não	Não	Não	Não
290600	Campo Formoso/BA	Não							Não	Não	Não	Não	Não	Não	Não	Não	Não	Não	Não	Não	Não	Não
220220	Campo Maior/PI	Não							Não	Não	Não	Não	Não	Não	Não	Não	Não	Não	Não	Não	Não	Não
230270	Campos Sales/CE	Não							Não	Não	Não	Não	Não	Não	Não	Não	Não	Não	Não	Não	Não	Não
260360	Camutanga/PE	Não							Não	Não	Não	Não	Não	Não	Não	Não	Não	Não	Não	Não	Não	Não
290660	Candiba/BA	Não							Não	Não	Não	Não	Não	Não	Não	Não	Não	Não	Não	Não	Não	Não
240220	Canguaretama/RN	Não							Não	Não	Não	Não	Não	Não	Não	Não	Não	Não	Não	Não	Não	Não

TABELA Cs01 - INFORMAÇÕES SOBRE COLETA SELETIVA DE RESÍDUOS SÓLIDOS

ANO DE REFERÊNCIA
2010

Município		Existência de coleta seletiva	Quantidade recolhida (exceto matéria orgânica)					Forma de Execução															
			Total	Prefeitura ou SLU	Empresas contradas	Catadores c/ apoio Pref.	Outros	Porta a porta em dias específicos					Postos de entrega voluntária					Outra forma					
								Pref. ou contrat.	Catad. com Apoio	Catad. sem Apoio	Emp. ramo sucut.	Outro Executor	Pref. ou contrat.	Catad. com Apoio	Catad. sem Apoio	Emp. ramo sucut.	Outro Executor	Pref. ou contrat.	Catad. com Apoio	Catad. sem Apoio	Emp. ramo sucut.	Outro Executor	
Código	Nome/UF		t	t	t	t	t	Cs027	CS042	Cs045	Cs028	Cs030	Cs031	Cs043	Cs046	Cs032	Cs034	Cs035	Cs044	Cs047	Cs036	Cs038	
Região Nordeste			Cs001	Cs026	Cs023	Cs024	Cs048	Cs025	Cs027	CS042	Cs045	Cs028	Cs030	Cs031	Cs043	Cs046	Cs032	Cs034	Cs035	Cs044	Cs047	Cs036	Cs038
280120	Canindé de São Francisco/SE	Não							Não	Não	Não	Não	Não	Não	Não	Não	Não	Não	Não	Não	Não	Não	
220230	Canto do Buriti/PI	Não							Não	Não	Não	Não	Não	Não	Não	Não	Não	Não	Não	Não	Não	Não	
290685	Capela do Alto Alegre/BA	Sim	84	84	0	0	0		Não	Não	Não	Não	Não	Não	Não	Não	Não	Não	Não	Não	Não	Não	
270170	Capela/AL	Não							Não	Não	Não	Não	Não	Não	Não	Não	Não	Não	Não	Não	Não	Não	
290690	Caravelas/BA	Não							Não	Não	Não	Não	Não	Não	Não	Não	Não	Não	Não	Não	Não	Não	
290700	Cardeal da Silva/BA	Não							Não	Não	Não	Não	Não	Não	Não	Não	Não	Não	Não	Não	Não	Não	
290710	Carinhanha/BA	Não							Não	Não	Não	Não	Não	Não	Não	Não	Não	Não	Não	Não	Não	Não	
230320	Caririaçu/CE	Não							Não	Não	Não	Não	Não	Não	Não	Não	Não	Não	Não	Não	Não	Não	
230330	Cariús/CE	Não							Não	Não	Não	Não	Não	Não	Não	Não	Não	Não	Não	Não	Não	Não	
260390	Carnaíba/PE	Não							Não	Não	Não	Não	Não	Não	Não	Não	Não	Não	Não	Não	Não	Não	
240240	Carnaúba dos Dantas/RN	Não							Não	Não	Não	Não	Não	Não	Não	Não	Não	Não	Não	Não	Não	Não	
250410	Carrapateira/PB	Não							Não	Não	Não	Não	Não	Não	Não	Não	Não	Não	Não	Não	Não	Não	
290730	Castro Alves/BA	Não							Não	Não	Não	Não	Não	Não	Não	Não	Não	Não	Não	Não	Não	Não	
290750	Catu/BA	Não							Não	Não	Não	Não	Não	Não	Não	Não	Não	Não	Não	Não	Não	Não	
230370	Caucaia/CE	Sim	1.500	0	0	1.500	0	Sim	Não	Sim	Não	Não	Não	Não	Não	Não	Não	Não	Não	Não	Não	Não	
210300	Caxias/MA	Não							Não	Não	Não	Não	Não	Não	Não	Não	Não	Não	Não	Não	Não	Não	
220265	Caxingó/PI	Não							Não	Não	Não	Não	Não	Não	Não	Não	Não	Não	Não	Não	Não	Não	
240270	Cerro Corá/RN	Não							Não	Não	Não	Não	Não	Não	Não	Não	Não	Não	Não	Não	Não	Não	
230395	Chorozinho/CE	Não							Não	Não	Não	Não	Não	Não	Não	Não	Não	Não	Não	Não	Não	Não	
290770	Chorrochó/BA	Não							Não	Não	Não	Não	Não	Não	Não	Não	Não	Não	Não	Não	Não	Não	
290790	Cipó/BA	Não							Não	Não	Não	Não	Não	Não	Não	Não	Não	Não	Não	Não	Não	Não	
210330	Codó/MA	Sim		0	0	0			Não	Não	Não	Não	Não	Não	Não	Não	Não	Não	Não	Não	Não	Não	
210350	Colinas/MA	Não							Não	Não	Não	Não	Não	Não	Não	Não	Não	Não	Não	Não	Não	Não	
290820	Conceição da Feira/BA	Não							Não	Não	Não	Não	Não	Não	Não	Não	Não	Não	Não	Não	Não	Não	
250460	Conde/PB	Não							Não	Não	Não	Não	Não	Não	Não	Não	Não	Não	Não	Não	Não	Não	
250470	Congo/PB	Não							Não	Não	Não	Não	Não	Não	Não	Não	Não	Não	Não	Não	Não	Não	
290910	Coribe/BA	Não							Não	Não	Não	Não	Não	Não	Não	Não	Não	Não	Não	Não	Não	Não	
290920	Coronel João Sá/BA	Não							Não	Não	Não	Não	Não	Não	Não	Não	Não	Não	Não	Não	Não	Não	
220290	Corrente/PI	Não							Não	Não	Não	Não	Não	Não	Não	Não	Não	Não	Não	Não	Não	Não	
290930	Correntina/BA	Não							Não	Não	Não	Não	Não	Não	Não	Não	Não	Não	Não	Não	Não	Não	
270230	Coruripe/AL	Não							Não	Não	Não	Não	Não	Não	Não	Não	Não	Não	Não	Não	Não	Não	
290940	Cotegipe/BA	Não							Não	Não	Não	Não	Não	Não	Não	Não	Não	Não	Não	Não	Não	Não	
290950	Cravolândia/BA	Não							Não	Não	Não	Não	Não	Não	Não	Não	Não	Não	Não	Não	Não	Não	
230423	Croatá/CE	Não							Não	Não	Não	Não	Não	Não	Não	Não	Não	Não	Não	Não	Não	Não	
230425	Cruz/CE	Sim		0		0		Sim	Não	Não	Não	Não	Não	Não	Não	Não	Não	Não	Não	Não	Não	Não	
240300	Cruzeta/RN	Não							Não	Não	Não	Não	Não	Não	Não	Não	Não	Não	Não	Não	Não	Não	
290990	Curaçá/BA	Não							Não	Não	Não	Não	Não	Não	Não	Não	Não	Não	Não	Não	Não	Não	
240310	Currais Novos/RN	Não							Não	Não	Não	Não	Não	Não	Não	Não	Não	Não	Não	Não	Não	Não	
291005	Dias d'Ávila/BA	Não							Não	Não	Não	Não	Não	Não	Não	Não	Não	Não	Não	Não	Não	Não	

TABELA Cs01 - INFORMAÇÕES SOBRE COLETA SELETIVA DE RESÍDUOS SÓLIDOS

ANO DE
REFERÊNCIA
2010

Município		Existência de coleta seletiva	Quantidade recolhida (exceto matéria orgânica)					Forma de Execução															
			Total	Prefeitura ou SLU	Empresas contradas	Catadores c/ apoio Pref.	Outros	Porta a porta em dias específicos					Postos de entrega voluntária					Outra forma					
								Pref. ou contrat.	Catad. com Apoio	Catad. sem Apoio	Emp. ramo sucateamento	Outro Executor	Pref. ou contrat.	Catad. com Apoio	Catad. sem Apoio	Emp. ramo sucateamento	Outro Executor	Pref. ou contrat.	Catad. com Apoio	Catad. sem Apoio	Emp. ramo sucateamento	Outro Executor	
Código	Nome/UF		t	t	t	t	t	Cs027	CS042	Cs045	Cs028	Cs030	Cs031	Cs043	Cs046	Cs032	Cs034	Cs035	Cs044	Cs047	Cs036	Cs038	
Região Nordeste			Cs001	Cs026	Cs023	Cs024	Cs048	Cs025	Cs027	CS042	Cs045	Cs028	Cs030	Cs031	Cs043	Cs046	Cs032	Cs034	Cs035	Cs044	Cs047	Cs036	Cs038
260515	Dormentes/PE	Não							Não	Não	Não	Não	Não	Não	Não	Não	Não	Não	Não	Não	Não	Não	
210390	Duque Bacelar/MA	Não							Não	Não	Não	Não	Não	Não	Não	Não	Não	Não	Não	Não	Não	Não	
291050	Entre Rios/BA	Não							Não	Não	Não	Não	Não	Não	Não	Não	Não	Não	Não	Não	Não	Não	
280210	Estância/SE	Sim	1	0	0	1	0	Não	Não	Não	Não	Não	Não	Não	Não	Não	Não	Não	Sim	Não	Não	Não	
291072	Eunápolis/BA	Não							Não	Não	Não	Não	Não	Não	Não	Não	Não	Não	Não	Não	Não	Não	
230430	Farias Brito/CE	Não							Não	Não	Não	Não	Não	Não	Não	Não	Não	Não	Não	Não	Não	Não	
291077	Feira da Mata/BA	Não							Não	Não	Não	Não	Não	Não	Não	Não	Não	Não	Não	Não	Não	Não	
291080	Feira de Santana/BA	Sim	0	0	0	0	0	Não	Sim	Não	Não	Não	Não	Sim	Não	Não	Não	Não	Sim	Não	Não	Não	
260550	Ferreiros/PE	Sim							Sim	Não	Não	Não	Não	Sim	Não	Não	Não	Não	Não	Não	Não	Não	
220380	Flores do Piauí/PI	Não							Não	Não	Não	Não	Não	Não	Não	Não	Não	Não	Não	Não	Não	Não	
291100	Floresta Azul/BA	Não							Não	Não	Não	Não	Não	Não	Não	Não	Não	Não	Não	Não	Não	Não	
260570	Floresta/PE	Não							Não	Não	Não	Não	Não	Não	Não	Não	Não	Não	Não	Não	Não	Não	
220390	Floriano/PI	Não							Não	Não	Não	Não	Não	Não	Não	Não	Não	Não	Não	Não	Não	Não	
230435	Forquilha/CE	Não							Não	Não	Não	Não	Não	Não	Não	Não	Não	Não	Não	Não	Não	Não	
230440	Fortaleza/CE	Sim	502	0	0	0	502	Não	Não	Não	Não	Não	Não	Sim	Não	Não	Não	Não	Não	Sim	Não	Não	
220415	Francisco Macedo/PI	Não							Não	Não	Não	Não	Não	Não	Não	Não	Não	Não	Não	Não	Não	Não	
240400	Frutuoso Gomes/RN	Não							Não	Não	Não	Não	Não	Não	Não	Não	Não	Não	Não	Não	Não	Não	
230460	General Sampaio/CE	Sim	47	10	0	0	37	Não	Não	Não	Não	Não	Não	Não	Não	Não	Não	Sim	Não	Não	Não	Não	
291130	Gentio do Ouro/BA	Não							Não	Não	Não	Não	Não	Não	Não	Não	Não	Não	Não	Não	Não	Não	
291150	Gongogi/BA	Não							Não	Não	Não	Não	Não	Não	Não	Não	Não	Não	Não	Não	Não	Não	
230490	Groaíras/CE	Não							Não	Não	Não	Não	Não	Não	Não	Não	Não	Não	Não	Não	Não	Não	
291165	Guajeru/BA	Não							Não	Não	Não	Não	Não	Não	Não	Não	Não	Não	Não	Não	Não	Não	
291170	Guanambi/BA	Não							Não	Não	Não	Não	Não	Não	Não	Não	Não	Não	Não	Não	Não	Não	
210500	Humberto de Campos/MA	Não							Não	Não	Não	Não	Não	Não	Não	Não	Não	Não	Não	Não	Não	Não	
291240	Ibipeba/BA	Não							Não	Não	Não	Não	Não	Não	Não	Não	Não	Não	Não	Não	Não	Não	
291330	Ichu/BA	Não							Não	Não	Não	Não	Não	Não	Não	Não	Não	Não	Não	Não	Não	Não	
230540	Icó/CE	Não							Não	Não	Não	Não	Não	Não	Não	Não	Não	Não	Não	Não	Não	Não	
270310	Igaci/AL	Não							Não	Não	Não	Não	Não	Não	Não	Não	Não	Não	Não	Não	Não	Não	
291350	Iguai/BA	Sim	2.880	2.880	0	0	0	Sim	Não	Não	Não	Não	Não	Não	Não	Não	Não	Não	Não	Não	Não	Não	
291360	Ilhéus/BA	Não							Não	Não	Não	Não	Não	Não	Não	Não	Não	Não	Não	Não	Não	Não	
210530	Imperatriz/MA	Sim							Sim	Não	Não	Não	Não	Não	Não	Não	Não	Não	Não	Não	Não	Não	
230560	Independência/CE	Não							Não	Não	Não	Não	Não	Não	Não	Não	Não	Não	Não	Não	Não	Não	
260710	Ingazeira/PE	Não							Não	Não	Não	Não	Não	Não	Não	Não	Não	Não	Não	Não	Não	Não	
291370	Inhambupe/BA	Não							Não	Não	Não	Não	Não	Não	Não	Não	Não	Não	Não	Não	Não	Não	
230570	Ipaumirim/CE	Não							Não	Não	Não	Não	Não	Não	Não	Não	Não	Não	Não	Não	Não	Não	
291400	Ipirá/BA	Não							Não	Não	Não	Não	Não	Não	Não	Não	Não	Não	Não	Não	Não	Não	
240480	Ipueira/RN	Não							Não	Não	Não	Não	Não	Não	Não	Não	Não	Não	Não	Não	Não	Não	
291440	Iraquara/BA	Não							Não	Não	Não	Não	Não	Não	Não	Não	Não	Não	Não	Não	Não	Não	
291450	Irará/BA	Não							Não	Não	Não	Não	Não	Não	Não	Não	Não	Não	Não	Não	Não	Não	

TABELA Cs01 - INFORMAÇÕES SOBRE COLETA SELETIVA DE RESÍDUOS SÓLIDOS

ANO DE REFERÊNCIA
2010

Município		Existência de coleta seletiva	Quantidade recolhida (exceto matéria orgânica)					Forma de Execução															
			Total	Prefeitura ou SLU	Empresas contradas	Catadores c/ apoio Pref.	Outros	Porta a porta em dias específicos					Postos de entrega voluntária					Outra forma					
								Pref. ou contrat.	Catad. com Apoio	Catad. sem Apoio	Emp. ramo sucut.	Outro Executor	Pref. ou contrat.	Catad. com Apoio	Catad. sem Apoio	Emp. ramo sucut.	Outro Executor	Pref. ou contrat.	Catad. com Apoio	Catad. sem Apoio	Emp. ramo sucut.	Outro Executor	
Código	Nome/UF		t	t	t	t	t	Cs027	CS042	Cs045	Cs028	Cs030	Cs031	Cs043	Cs046	Cs032	Cs034	Cs035	Cs044	Cs047	Cs036	Cs038	
Região Nordeste			Cs001	Cs026	Cs023	Cs024	Cs048	Cs025	Cs027	CS042	Cs045	Cs028	Cs030	Cs031	Cs043	Cs046	Cs032	Cs034	Cs035	Cs044	Cs047	Cs036	Cs038
230610	Irauçuba/CE	Não							Não	Não	Não	Não	Não	Não	Não	Não	Não	Não	Não	Não	Não	Não	
291460	Irecê/BA	Sim	264	0	0	264	0		Não	Sim	Não	Não	Não	Não	Sim	Não	Não	Não	Não	Não	Não	Não	
280290	Itabaiana/SE	Não							Não	Não	Não	Não	Não	Não	Não	Não	Não	Não	Não	Não	Não	Não	
280310	Itabi/SE	Não							Não	Não	Não	Não	Não	Não	Não	Não	Não	Não	Não	Não	Não	Não	
291480	Itabuna/BA	Não							Não	Não	Não	Não	Não	Não	Não	Não	Não	Não	Não	Não	Não	Não	
291490	Itacaré/BA	Sim	0	0	0	0	0		Não	Não	Não	Não	Não	Não	Não	Não	Não	Não	Não	Não	Não	Não	
230620	Itaíçaba/CE	Não							Não	Não	Não	Não	Não	Não	Não	Não	Não	Não	Não	Não	Não	Não	
240485	Itajá/RN	Não							Não	Não	Não	Não	Não	Não	Não	Não	Não	Não	Não	Não	Não	Não	
291550	Itajuípe/BA	Não							Não	Não	Não	Não	Não	Não	Não	Não	Não	Não	Não	Não	Não	Não	
291680	Itarantim/BA	Não							Não	Não	Não	Não	Não	Não	Não	Não	Não	Não	Não	Não	Não	Não	
210542	Itinga do Maranhão/MA	Não							Não	Não	Não	Não	Não	Não	Não	Não	Não	Não	Não	Não	Não	Não	
291690	Itiruçu/BA	Não							Não	Não	Não	Não	Não	Não	Não	Não	Não	Não	Não	Não	Não	Não	
291733	Iuiú/BA	Não							Não	Não	Não	Não	Não	Não	Não	Não	Não	Não	Não	Não	Não	Não	
260790	Jaboatão dos Guararapes/PE	Sim	2.739	2.739	0	0	0		Não	Sim	Não	Não	Não	Não	Não	Não	Não	Não	Não	Não	Não	Não	
291750	Jacobina/BA	Não							Não	Não	Não	Não	Não	Não	Não	Não	Não	Não	Não	Não	Não	Não	
291760	Jaguaquara/BA	Sim	360	0	0	360	0		Não	Não	Não	Não	Não	Não	Não	Não	Não	Não	Não	Não	Não	Não	
230690	Jaguaribe/CE	Não							Não	Não	Não	Não	Não	Não	Não	Não	Não	Não	Não	Não	Não	Não	
291790	Jandaira/BA	Não							Não	Não	Não	Não	Não	Não	Não	Não	Não	Não	Não	Não	Não	Não	
230720	Jati/CE	Não							Não	Não	Não	Não	Não	Não	Não	Não	Não	Não	Não	Não	Não	Não	
260805	Jatobá/PE	Não							Não	Não	Não	Não	Não	Não	Não	Não	Não	Não	Não	Não	Não	Não	
291800	Jequié/BA	Sim	6.000			6.000			Não	Sim	Não	Não	Não	Não	Não	Não	Não	Não	Não	Não	Não	Não	
230725	Jijoca de Jericoacoara/CE	Não							Não	Não	Não	Não	Não	Não	Não	Não	Não	Não	Não	Não	Não	Não	
250750	João Pessoa/PB	Sim	34.743	0	0	34.743	0		Não	Sim	Não	Não	Não	Não	Não	Não	Não	Não	Não	Não	Não	Não	
230730	Juazeiro do Norte/CE	Sim	15	0	0	3	13		Não	Não	Não	Não	Sim	Não	Não	Não	Não	Não	Sim	Não	Não	Não	
291840	Juazeiro/BA	Não							Não	Não	Não	Não	Não	Não	Não	Não	Não	Não	Não	Não	Não	Não	
291845	Jucuruçu/BA	Não							Não	Não	Não	Não	Não	Não	Não	Não	Não	Não	Não	Não	Não	Não	
240610	Jucurutu/RN	Sim	4	0	0	0	4		Não	Não	Não	Não	Não	Não	Não	Não	Não	Não	Sim	Não	Não	Não	
220552	Júlio Borges/PI	Não							Não	Não	Não	Não	Não	Não	Não	Não	Não	Não	Não	Não	Não	Não	
291855	Jussari/BA	Não							Não	Não	Não	Não	Não	Não	Não	Não	Não	Não	Não	Não	Não	Não	
291860	Jussiape/BA	Não							Não	Não	Não	Não	Não	Não	Não	Não	Não	Não	Não	Não	Não	Não	
291870	Lafaiete Coutinho/BA	Não							Não	Não	Não	Não	Não	Não	Não	Não	Não	Não	Não	Não	Não	Não	
280350	Lagarto/SE	Não							Não	Não	Não	Não	Não	Não	Não	Não	Não	Não	Não	Não	Não	Não	
240620	Lagoa d'Anta/RN	Não							Não	Não	Não	Não	Não	Não	Não	Não	Não	Não	Não	Não	Não	Não	
210592	Lagoa do Mato/MA	Não							Não	Não	Não	Não	Não	Não	Não	Não	Não	Não	Não	Não	Não	Não	
260860	Lagoa do Ouro/PE	Não							Não	Não	Não	Não	Não	Não	Não	Não	Não	Não	Não	Não	Não	Não	
260875	Lagoa Grande/PE	Não							Não	Não	Não	Não	Não	Não	Não	Não	Não	Não	Não	Não	Não	Não	
250830	Lagoa Seca/PB	Não							Não	Não	Não	Não	Não	Não	Não	Não	Não	Não	Não	Não	Não	Não	
291880	Laje/BA	Não							Não	Não	Não	Não	Não	Não	Não	Não	Não	Não	Não	Não	Não	Não	
291900	Lajedinho/BA	Não							Não	Não	Não	Não	Não	Não	Não	Não	Não	Não	Não	Não	Não	Não	

TABELA Cs01 - INFORMAÇÕES SOBRE COLETA SELETIVA DE RESÍDUOS SÓLIDOS

ANO DE
REFERÊNCIA
2010

Município		Existência de coleta seletiva	Quantidade recolhida (exceto matéria orgânica)					Forma de Execução														
			Total	Prefeitura ou SLU	Empresas contradas	Catadores c/ apoio Pref.	Outros	Porta a porta em dias específicos					Postos de entrega voluntária					Outra forma				
Código	Nome/UF							Pref. ou contrat.	Catad. com Apoio	Catad. sem Apoio	Emp. ramo sucat.	Outro Executor	Pref. ou contrat.	Catad. com Apoio	Catad. sem Apoio	Emp. ramo sucat.	Outro Executor	Pref. ou contrat.	Catad. com Apoio	Catad. sem Apoio	Emp. ramo sucat.	Outro Executor
			t	t	t	t	t	Cs027	CS042	Cs045	Cs028	Cs030	Cs031	Cs043	Cs046	Cs032	Cs034	Cs035	Cs044	Cs047	Cs036	Cs038
Região Nordeste			Cs001	Cs026	Cs023	Cs024	Cs048	Cs025														
291905	Lajedo do Tabocal/BA	Não							Não	Não	Não	Não	Não	Não	Não	Não	Não	Não	Não	Não	Não	Não
260880	Lajedo/PE	Não							Não	Não	Não	Não	Não	Não	Não	Não	Não	Não	Não	Não	Não	Não
250840	Lastro/PB	Não							Não	Não	Não	Não	Não	Não	Não	Não	Não	Não	Não	Não	Não	Não
291920	Lauro de Freitas/BA	Sim	1.984	0	0	1.984	0		Não	Sim	Não	Não	Não	Sim	Não	Não	Não	Não	Sim	Não	Não	Não
291930	Lençóis/BA	Não							Não	Não	Não	Não	Não	Não	Não	Não	Não	Não	Não	Não	Não	Não
230760	Limoeiro do Norte/CE	Não							Não	Não	Não	Não	Não	Não	Não	Não	Não	Não	Não	Não	Não	Não
291950	Livramento de Nossa Senhora/BA	Não							Não	Não	Não	Não	Não	Não	Não	Não	Não	Não	Não	Não	Não	Não
250850	Livramento/PB	Não							Não	Não	Não	Não	Não	Não	Não	Não	Não	Não	Não	Não	Não	Não
291955	Luis Eduardo Magalhães/BA	Não							Não	Não	Não	Não	Não	Não	Não	Não	Não	Não	Não	Não	Não	Não
280370	Macambira/SE	Não							Não	Não	Não	Não	Não	Não	Não	Não	Não	Não	Não	Não	Não	Não
270430	Maceió/AL	Sim				0			Não	Não	Não	Não	Não	Não	Não	Não	Não	Não	Não	Não	Não	Não
291992	Madre de Deus/BA	Não							Não	Não	Não	Não	Não	Não	Não	Não	Não	Não	Não	Não	Não	Não
250870	Mãe d'Água/PB	Não							Não	Não	Não	Não	Não	Não	Não	Não	Não	Não	Não	Não	Não	Não
291995	Maetinga/BA	Não							Não	Não	Não	Não	Não	Não	Não	Não	Não	Não	Não	Não	Não	Não
292000	Maiquinique/BA	Não							Não	Não	Não	Não	Não	Não	Não	Não	Não	Não	Não	Não	Não	Não
292010	Mairi/BA	Não							Não	Não	Não	Não	Não	Não	Não	Não	Não	Não	Não	Não	Não	Não
292030	Malhada de Pedras/BA	Não							Não	Não	Não	Não	Não	Não	Não	Não	Não	Não	Não	Não	Não	Não
280390	Malhador/SE	Não							Não	Não	Não	Não	Não	Não	Não	Não	Não	Não	Não	Não	Não	Não
220590	Manoel Emidio/PI	Não							Não	Não	Não	Não	Não	Não	Não	Não	Não	Não	Não	Não	Não	Não
292040	Manoel Vitorino/BA	Não							Não	Não	Não	Não	Não	Não	Não	Não	Não	Não	Não	Não	Não	Não
230765	Maracanau/CE	Sim	12	0	0	12	0		Não	Não	Não	Não	Não	Não	Não	Não	Não	Sim	Sim	Não	Não	Não
292060	Maragogipe/BA	Não							Não	Não	Não	Não	Não	Não	Não	Não	Não	Não	Não	Não	Não	Não
230770	Maranguape/CE	Sim	0	0	0	0	0		Sim	Não	Não	Não	Não	Não	Não	Não	Não	Não	Não	Não	Não	Não
270460	Maravilha/AL	Não							Não	Não	Não	Não	Não	Não	Não	Não	Não	Não	Não	Não	Não	Não
292080	Marcionilio Souza/BA	Não							Não	Não	Não	Não	Não	Não	Não	Não	Não	Não	Não	Não	Não	Não
240740	Martins/RN	Não							Não	Não	Não	Não	Não	Não	Não	Não	Não	Não	Não	Não	Não	Não
292090	Mascote/BA	Não							Não	Não	Não	Não	Não	Não	Não	Não	Não	Não	Não	Não	Não	Não
250920	Massaranduba/PB	Não							Não	Não	Não	Não	Não	Não	Não	Não	Não	Não	Não	Não	Não	Não
292100	Mata de São João/BA	Sim							Não	Sim	Não	Não	Não	Não	Não	Não	Não	Não	Não	Não	Não	Não
210663	Matões do Norte/MA	Não							Não	Não	Não	Não	Não	Não	Não	Não	Não	Não	Não	Não	Não	Não
230820	Meruoca/CE	Não							Não	Não	Não	Não	Não	Não	Não	Não	Não	Não	Não	Não	Não	Não
260930	Mirandiba/PE	Não							Não	Não	Não	Não	Não	Não	Não	Não	Não	Não	Não	Não	Não	Não
292145	Mirante/BA	Não							Não	Não	Não	Não	Não	Não	Não	Não	Não	Não	Não	Não	Não	Não
250960	Monte Horebe/PB								Não	Não	Não	Não	Não	Não	Não	Não	Não	Não	Não	Não	Não	Não
250970	Monteiro/PB	Não							Não	Não	Não	Não	Não	Não	Não	Não	Não	Não	Não	Não	Não	Não
230870	Morada Nova/CE	Não							Não	Não	Não	Não	Não	Não	Não	Não	Não	Não	Não	Não	Não	Não
260940	Moreno/PE	Não							Não	Não	Não	Não	Não	Não	Não	Não	Não	Não	Não	Não	Não	Não
220667	Morro do Chapéu do Piauí/PI	Não							Não	Não	Não	Não	Não	Não	Não	Não	Não	Não	Não	Não	Não	Não
240800	Mossoró/RN	Sim	8	0	0	4	4		Não	Sim	Não	Não	Não	Não	Não	Não	Não	Não	Não	Não	Não	Não

TABELA Cs01 - INFORMAÇÕES SOBRE COLETA SELETIVA DE RESÍDUOS SÓLIDOS

ANO DE REFERÊNCIA
2010

Município		Existência de coleta seletiva	Quantidade recolhida (exceto matéria orgânica)					Forma de Execução															
			Total	Prefeitura ou SLU	Empresas contradas	Catadores c/ apoio Pref.	Outros	Porta a porta em dias específicos					Postos de entrega voluntária					Outra forma					
								Pref. ou contrat.	Catad. com Apoio	Catad. sem Apoio	Emp. ramo sucat.	Outro Executor	Pref. ou contrat.	Catad. com Apoio	Catad. sem Apoio	Emp. ramo sucat.	Outro Executor	Pref. ou contrat.	Catad. com Apoio	Catad. sem Apoio	Emp. ramo sucat.	Outro Executor	
Código	Nome/UF		t	t	t	t	t	Cs027	CS042	Cs045	Cs028	Cs030	Cs031	Cs043	Cs046	Cs032	Cs034	Cs035	Cs044	Cs047	Cs036	Cs038	
Região Nordeste			Cs001	Cs026	Cs023	Cs024	Cs048	Cs025	Cs027	CS042	Cs045	Cs028	Cs030	Cs031	Cs043	Cs046	Cs032	Cs034	Cs035	Cs044	Cs047	Cs036	Cs038
292190	Mucugê/BA								Não	Não	Não	Não	Não	Não	Não	Não	Não	Não	Não	Não	Não	Não	
292210	Mundo Novo/BA	Não							Não	Não	Não	Não	Não	Não	Não	Não	Não	Não	Não	Não	Não	Não	
292220	Muniz Ferreira/BA	Não							Não	Não	Não	Não	Não	Não	Não	Não	Não	Não	Não	Não	Não	Não	
240810	Natal/RN	Sim	2.305	0	0	2.305	0		Não	Sim	Não	Não	Não	Não	Não	Não	Não	Não	Não	Não	Não	Não	
260950	Nazaré da Mata/PE	Não							Não	Não	Não	Não	Não	Não	Não	Não	Não	Não	Não	Não	Não	Não	
251000	Nazarezinho/PB	Não							Não	Não	Não	Não	Não	Não	Não	Não	Não	Não	Não	Não	Não	Não	
240820	Nisia Floresta/RN	Não							Não	Não	Não	Não	Não	Não	Não	Não	Não	Não	Não	Não	Não	Não	
292265	Nordestina/BA	Não							Não	Não	Não	Não	Não	Não	Não	Não	Não	Não	Não	Não	Não	Não	
280480	Nossa Senhora do Socorro/SE	Sim	0	0	0	0	0		Não	Sim	Não	Não	Não	Não	Sim	Não	Não	Não	Não	Não	Não	Não	
210725	Nova Colinas/MA	Não							Não	Não	Não	Não	Não	Não	Não	Não	Não	Não	Não	Não	Não	Não	
240830	Nova Cruz/RN	Não							Não	Não	Não	Não	Não	Não	Não	Não	Não	Não	Não	Não	Não	Não	
230920	Nova Olinda/CE	Não							Não	Não	Não	Não	Não	Não	Não	Não	Não	Não	Não	Não	Não	Não	
251030	Nova Palmeira/PB	Não							Não	Não	Não	Não	Não	Não	Não	Não	Não	Não	Não	Não	Não	Não	
292285	Nova Redenção/BA	Não							Não	Não	Não	Não	Não	Não	Não	Não	Não	Não	Não	Não	Não	Não	
230945	Ocara/CE	Não							Não	Não	Não	Não	Não	Não	Não	Não	Não	Não	Não	Não	Não	Não	
260960	Olinda/PE	Sim	316	0	0	316	0		Não	Sim	Não	Não	Não	Não	Não	Não	Não	Não	Não	Não	Não	Não	
292320	Oliveira dos Brejinhos/BA	Não							Não	Não	Não	Não	Não	Não	Não	Não	Não	Não	Não	Não	Não	Não	
270610	Ouro Branco/AL	Não							Não	Não	Não	Não	Não	Não	Não	Não	Não	Não	Não	Não	Não	Não	
240850	Ouro Branco/RN	Não							Não	Não	Não	Não	Não	Não	Não	Não	Não	Não	Não	Não	Não	Não	
230970	Pacatuba/CE	Não							Não	Não	Não	Não	Não	Não	Não	Não	Não	Não	Não	Não	Não	Não	
280490	Pacatuba/SE	Não							Não	Não	Não	Não	Não	Não	Não	Não	Não	Não	Não	Não	Não	Não	
231000	Palhano/CE	Não							Não	Não	Não	Não	Não	Não	Não	Não	Não	Não	Não	Não	Não	Não	
231030	Parambu/CE	Não							Não	Não	Não	Não	Não	Não	Não	Não	Não	Não	Não	Não	Não	Não	
220770	Parnaíba/PI	Não							Não	Não	Não	Não	Não	Não	Não	Não	Não	Não	Não	Não	Não	Não	
240325	Parnamirim/RN	Não							Não	Não	Não	Não	Não	Não	Não	Não	Não	Não	Não	Não	Não	Não	
251080	Patos/PB	Não							Não	Não	Não	Não	Não	Não	Não	Não	Não	Não	Não	Não	Não	Não	
261060	Paudalho/PE	Não							Não	Não	Não	Não	Não	Não	Não	Não	Não	Não	Não	Não	Não	Não	
292400	Paulo Afonso/BA	Não							Não	Não	Não	Não	Não	Não	Não	Não	Não	Não	Não	Não	Não	Não	
210810	Paulo Ramos/MA	Não							Não	Não	Não	Não	Não	Não	Não	Não	Não	Não	Não	Não	Não	Não	
292405	Pé de Serra/BA	Sim	650	650	0	0	0		Sim	Não	Não	Não	Não	Não	Não	Não	Não	Não	Não	Não	Não	Não	
251110	Pedra Lavrada/PB	Não							Não	Não	Não	Não	Não	Não	Não	Não	Não	Não	Não	Não	Não	Não	
280500	Pedra Mole/SE	Não							Não	Não	Não	Não	Não	Não	Não	Não	Não	Não	Não	Não	Não	Não	
251120	Pedras de Fogo/PB	Não							Não	Não	Não	Não	Não	Não	Não	Não	Não	Não	Não	Não	Não	Não	
270670	Penedo/AL	Não							Não	Não	Não	Não	Não	Não	Não	Não	Não	Não	Não	Não	Não	Não	
261090	Pesqueira/PE	Não							Não	Não	Não	Não	Não	Não	Não	Não	Não	Não	Não	Não	Não	Não	
220800	Picos/PI	Não							Não	Não	Não	Não	Não	Não	Não	Não	Não	Não	Não	Não	Não	Não	
251140	Picuí/PB	Não							Não	Não	Não	Não	Não	Não	Não	Não	Não	Não	Não	Não	Não	Não	
251160	Pilões/PB	Não							Não	Não	Não	Não	Não	Não	Não	Não	Não	Não	Não	Não	Não	Não	
292450	Pindai/BA	Não							Não	Não	Não	Não	Não	Não	Não	Não	Não	Não	Não	Não	Não	Não	

TABELA Cs01 - INFORMAÇÕES SOBRE COLETA SELETIVA DE RESÍDUOS SÓLIDOS

ANO DE
REFERÊNCIA
2010

Município		Existência de coleta seletiva	Quantidade recolhida (exceto matéria orgânica)					Forma de Execução														
			Total	Prefeitura ou SLU	Empresas contradas	Catadores c/ apoio Pref.	Outros	Porta a porta em dias específicos					Postos de entrega voluntária					Outra forma				
Código	Nome/UF							Pref. ou contrat.	Catad. com Apoio	Catad. sem Apoio	Emp. ramo sucat.	Outro Executor	Pref. ou contrat.	Catad. com Apoio	Catad. sem Apoio	Emp. ramo sucat.	Outro Executor	Pref. ou contrat.	Catad. com Apoio	Catad. sem Apoio	Emp. ramo sucat.	Outro Executor
			t	t	t	t	t	Cs027	CS042	Cs045	Cs028	Cs030	Cs031	Cs043	Cs046	Cs032	Cs034	Cs035	Cs044	Cs047	Cs036	Cs038
Região Nordeste			Cs001	Cs026	Cs023	Cs024	Cs048	Cs025														
270700	Pindoba/AL	Não							Não	Não	Não	Não	Não	Não	Não	Não	Não	Não	Não	Não	Não	Não
231085	Pindoretama/CE	Não							Não	Não	Não	Não	Não	Não	Não	Não	Não	Não	Não	Não	Não	Não
210860	Pinheiro/MA	Não							Não	Não	Não	Não	Não	Não	Não	Não	Não	Não	Não	Não	Não	Não
210870	Pio XII/MA	Não							Não	Não	Não	Não	Não	Não	Não	Não	Não	Não	Não	Não	Não	Não
231090	Piquet Carneiro/CE	Sim				0			Não	Não	Não	Não	Sim	Não	Não	Não	Não	Não	Não	Não	Não	Não
280530	Pirambu/SE	Não							Não	Não	Não	Não	Não	Não	Não	Não	Não	Não	Não	Não	Não	Não
251200	Pocinhos/PB	Não							Não	Não	Não	Não	Não	Não	Não	Não	Não	Não	Não	Não	Não	Não
251203	Poço Dantas/PB	Não							Não	Não	Não	Não	Não	Não	Não	Não	Não	Não	Não	Não	Não	Não
251207	Poço de José de Moura/PB	Não							Não	Não	Não	Não	Não	Não	Não	Não	Não	Não	Não	Não	Não	Não
280540	Poço Redondo/SE	Não							Não	Não	Não	Não	Não	Não	Não	Não	Não	Não	Não	Não	Não	Não
280550	Poço Verde/SE								Não	Não	Não	Não	Não	Não	Não	Não	Não	Não	Não	Não	Não	Não
292520	Pojuca/BA	Não							Não	Não	Não	Não	Não	Não	Não	Não	Não	Não	Não	Não	Não	Não
251210	Pombal/PB	Não							Não	Não	Não	Não	Não	Não	Não	Não	Não	Não	Não	Não	Não	Não
241020	Portalegre/RN	Sim							Não	Não	Não	Não	Sim	Não	Não	Não	Não	Não	Não	Não	Não	Não
280560	Porto da Folha/SE	Não							Não	Não	Não	Não	Não	Não	Não	Não	Não	Não	Não	Não	Não	Não
241025	Porto do Mangue/RN	Não							Não	Não	Não	Não	Não	Não	Não	Não	Não	Não	Não	Não	Não	Não
292560	Presidente Dutra/BA	Sim							Não	Não	Não	Não	Não	Não	Não	Não	Não	Não	Não	Não	Não	Não
292570	Presidente Jânio Quadros/BA	Não							Não	Não	Não	Não	Não	Não	Não	Não	Não	Não	Não	Não	Não	Não
241030	Presidente Juscelino/RN	Não							Não	Não	Não	Não	Não	Não	Não	Não	Não	Não	Não	Não	Não	Não
261140	Primavera/PE	Não							Não	Não	Não	Não	Não	Não	Não	Não	Não	Não	Não	Não	Não	Não
280570	Propriá/SE	Não							Não	Não	Não	Não	Não	Não	Não	Não	Não	Não	Não	Não	Não	Não
292590	Quijingue/BA	Não							Não	Não	Não	Não	Não	Não	Não	Não	Não	Não	Não	Não	Não	Não
251260	Quixabá/PB	Não							Não	Não	Não	Não	Não	Não	Não	Não	Não	Não	Não	Não	Não	Não
261153	Quixaba/PE	Não							Não	Não	Não	Não	Não	Não	Não	Não	Não	Não	Não	Não	Não	Não
292593	Quixabeira/BA	Não							Não	Não	Não	Não	Não	Não	Não	Não	Não	Não	Não	Não	Não	Não
231135	Quixelô/CE	Não							Não	Não	Não	Não	Não	Não	Não	Não	Não	Não	Não	Não	Não	Não
292595	Rafael Jambeiro/BA	Não							Não	Não	Não	Não	Não	Não	Não	Não	Não	Não	Não	Não	Não	Não
261160	Recife/PE	Sim	2.588	633	392	1.563	0	Sim	Não	Não	Não	Não	Sim	Não	Não	Não	Não	Não	Sim	Sim	Não	Não
261170	Riacho das Almas/PE	Não							Não	Não	Não	Não	Não	Não	Não	Não	Não	Não	Não	Não	Não	Não
292690	Rio do Pires/BA	Não							Não	Não	Não	Não	Não	Não	Não	Não	Não	Não	Não	Não	Não	Não
261190	Rio Formoso/PE	Não							Não	Não	Não	Não	Não	Não	Não	Não	Não	Não	Não	Não	Não	Não
270770	Rio Largo/AL	Não							Não	Não	Não	Não	Não	Não	Não	Não	Não	Não	Não	Não	Não	Não
292700	Rio Real/BA	Não							Não	Não	Não	Não	Não	Não	Não	Não	Não	Não	Não	Não	Não	Não
241100	Rodolfo Fernandes/RN	Não							Não	Não	Não	Não	Não	Não	Não	Não	Não	Não	Não	Não	Não	Não
231180	Russas/CE	Não							Não	Não	Não	Não	Não	Não	Não	Não	Não	Não	Não	Não	Não	Não
251300	Salgadinho/PB	Não							Não	Não	Não	Não	Não	Não	Não	Não	Não	Não	Não	Não	Não	Não
292740	Salvador/BA	Sim	2.600	0	0	2.600	0	Não	Sim	Sim	Não	Não	Sim	Não	Não	Não	Não	Não	Não	Não	Não	Não
292750	Santa Bárbara/BA	Não							Não	Não	Não	Não	Não	Não	Não	Não	Não	Não	Não	Não	Não	Não
292760	Santa Brigida/BA	Sim							Não	Não	Não	Não	Não	Não	Não	Não	Não	Não	Não	Não	Não	Não

TABELA Cs01 - INFORMAÇÕES SOBRE COLETA SELETIVA DE RESÍDUOS SÓLIDOS

ANO DE REFERÊNCIA
2010

Município		Existência de coleta seletiva	Quantidade recolhida (exceto matéria orgânica)					Forma de Execução															
			Total	Prefeitura ou SLU	Empresas contradas	Catadores c/ apoio Pref.	Outros	Porta a porta em dias específicos					Postos de entrega voluntária					Outra forma					
								Pref. ou contrat.	Catad. com Apoio	Catad. sem Apoio	Emp. ramo sucateamento	Outro Executor	Pref. ou contrat.	Catad. com Apoio	Catad. sem Apoio	Emp. ramo sucateamento	Outro Executor	Pref. ou contrat.	Catad. com Apoio	Catad. sem Apoio	Emp. ramo sucateamento	Outro Executor	
Código	Nome/UF		t	t	t	t	t	Cs027	CS042	Cs045	Cs028	Cs030	Cs031	Cs043	Cs046	Cs032	Cs034	Cs035	Cs044	Cs047	Cs036	Cs038	
Região Nordeste			Cs001	Cs026	Cs023	Cs024	Cs048	Cs025	Cs027	CS042	Cs045	Cs028	Cs030	Cs031	Cs043	Cs046	Cs032	Cs034	Cs035	Cs044	Cs047	Cs036	Cs038
292780	Santa Cruz da Vitória/BA	Não							Não	Não	Não	Não	Não	Não	Não	Não	Não	Não	Não	Não	Não	Não	
292790	Santa Inês/BA	Não							Não	Não	Não	Não	Não	Não	Não	Não	Não	Não	Não	Não	Não	Não	
251340	Santa Luzia/PB	Não							Não	Não	Não	Não	Não	Não	Não	Não	Não	Não	Não	Não	Não	Não	
292810	Santa Maria da Vitória/BA	Sim	33	3	0	30	0		Não	Não	Não	Não	Não	Sim	Não	Não	Não	Sim	Não	Não	Não	Não	
261270	Santa Maria do Cambuçá/PE	Sim	0	0	0	0	0		Não	Não	Não	Não	Não	Não	Não	Não	Não	Não	Não	Não	Não	Não	
292840	Santa Rita de Cássia/BA	Não							Não	Não	Não	Não	Não	Não	Não	Não	Não	Não	Não	Não	Não	Não	
231210	Santana do Cariri/CE	Não							Não	Não	Não	Não	Não	Não	Não	Não	Não	Não	Não	Não	Não	Não	
270800	Santana do Ipanema/AL	Não							Não	Não	Não	Não	Não	Não	Não	Não	Não	Não	Não	Não	Não	Não	
241142	Santana do Seridó/RN	Não							Não	Não	Não	Não	Não	Não	Não	Não	Não	Não	Não	Não	Não	Não	
251360	Santana dos Garrotes/PB	Não							Não	Não	Não	Não	Não	Não	Não	Não	Não	Não	Não	Não	Não	Não	
251365	Santarém/PB	Não							Não	Não	Não	Não	Não	Não	Não	Não	Não	Não	Não	Não	Não	Não	
292870	Santo Antônio de Jesus/BA	Não							Não	Não	Não	Não	Não	Não	Não	Não	Não	Não	Não	Não	Não	Não	
292880	Santo Estêvão/BA								Não	Não	Não	Não	Não	Não	Não	Não	Não	Não	Não	Não	Não	Não	
292890	São Desidério/BA	Não							Não	Não	Não	Não	Não	Não	Não	Não	Não	Não	Não	Não	Não	Não	
220960	São Félix do Piauí/PI	Não							Não	Não	Não	Não	Não	Não	Não	Não	Não	Não	Não	Não	Não	Não	
220965	São Francisco de Assis do Piauí/PI	Não							Não	Não	Não	Não	Não	Não	Não	Não	Não	Não	Não	Não	Não	Não	
251398	São Francisco/PB	Não							Não	Não	Não	Não	Não	Não	Não	Não	Não	Não	Não	Não	Não	Não	
241200	São Gonçalo do Amarante/RN	Não							Não	Não	Não	Não	Não	Não	Não	Não	Não	Não	Não	Não	Não	Não	
292930	São Gonçalo dos Campos/BA	Não							Não	Não	Não	Não	Não	Não	Não	Não	Não	Não	Não	Não	Não	Não	
220985	São João da Canabrava/PI	Não							Não	Não	Não	Não	Não	Não	Não	Não	Não	Não	Não	Não	Não	Não	
211107	São João do Soter/MA	Não							Não	Não	Não	Não	Não	Não	Não	Não	Não	Não	Não	Não	Não	Não	
241220	São José de Mipibu/RN	Não							Não	Não	Não	Não	Não	Não	Não	Não	Não	Não	Não	Não	Não	Não	
221005	São José do Divino/PI	Não							Não	Não	Não	Não	Não	Não	Não	Não	Não	Não	Não	Não	Não	Não	
221020	São José do Piauí/PI	Não							Não	Não	Não	Não	Não	Não	Não	Não	Não	Não	Não	Não	Não	Não	
251445	São José dos Ramos/PB	Não							Não	Não	Não	Não	Não	Não	Não	Não	Não	Não	Não	Não	Não	Não	
261370	São Lourenço da Mata/PE	Não							Não	Não	Não	Não	Não	Não	Não	Não	Não	Não	Não	Não	Não	Não	
211130	São Luís/MA	Não							Não	Não	Não	Não	Não	Não	Não	Não	Não	Não	Não	Não	Não	Não	
251490	São Mamede/PB	Não							Não	Não	Não	Não	Não	Não	Não	Não	Não	Não	Não	Não	Não	Não	
292940	São Miguel das Matas/BA	Não							Não	Não	Não	Não	Não	Não	Não	Não	Não	Não	Não	Não	Não	Não	
251500	São Miguel de Taipu/PB	Não							Não	Não	Não	Não	Não	Não	Não	Não	Não	Não	Não	Não	Não	Não	
280700	São Miguel do Aleixo/SE	Não							Não	Não	Não	Não	Não	Não	Não	Não	Não	Não	Não	Não	Não	Não	
270860	São Miguel dos Campos/AL	Não							Não	Não	Não	Não	Não	Não	Não	Não	Não	Não	Não	Não	Não	Não	
241270	São Pedro/RN	Não							Não	Não	Não	Não	Não	Não	Não	Não	Não	Não	Não	Não	Não	Não	
211160	São Raimundo das Mangabeiras/MA	Não							Não	Não	Não	Não	Não	Não	Não	Não	Não	Não	Não	Não	Não	Não	
251510	São Sebastião de Lagoa de Roça/PB	Não							Não	Não	Não	Não	Não	Não	Não	Não	Não	Não	Não	Não	Não	Não	
270890	Satuba/AL	Não							Não	Não	Não	Não	Não	Não	Não	Não	Não	Não	Não	Não	Não	Não	
211172	Satubinha/MA	Não							Não	Não	Não	Não	Não	Não	Não	Não	Não	Não	Não	Não	Não	Não	
241340	Serra Negra do Norte/RN	Sim							Não	Não	Não	Não	Não	Não	Não	Não	Não	Não	Não	Não	Não	Não	
293040	Serra Preta/BA	Não							Não	Não	Não	Não	Não	Não	Não	Não	Não	Não	Não	Não	Não	Não	

TABELA Cs01 - INFORMAÇÕES SOBRE COLETA SELETIVA DE RESÍDUOS SÓLIDOS

ANO DE
REFERÊNCIA
2010

Município		Existência de coleta seletiva	Quantidade recolhida (exceto matéria orgânica)					Forma de Execução															
			Total	Prefeitura ou SLU	Empresas contradas	Catadores c/ apoio Pref.	Outros	Porta a porta em dias específicos					Postos de entrega voluntária					Outra forma					
Código	Nome/UF							Pref. ou contrat.	Catad. com Apoio	Catad. sem Apoio	Emp. ramo sucut.	Outro Executor	Pref. ou contrat.	Catad. com Apoio	Catad. sem Apoio	Emp. ramo sucut.	Outro Executor	Pref. ou contrat.	Catad. com Apoio	Catad. sem Apoio	Emp. ramo sucut.	Outro Executor	
			t	t	t	t	t	Cs027	CS042	Cs045	Cs028	Cs030	Cs031	Cs043	Cs046	Cs032	Cs034	Cs035	Cs044	Cs047	Cs036	Cs038	
Região Nordeste			Cs001	Cs026	Cs023	Cs024	Cs048	Cs025	Cs027	CS042	Cs045	Cs028	Cs030	Cs031	Cs043	Cs046	Cs032	Cs034	Cs035	Cs044	Cs047	Cs036	Cs038
261390 Serra Talhada/PE			Não						Não	Não	Não	Não	Não	Não	Não	Não	Não	Não	Não	Não	Não	Não	
241350 Serrinha/RN			Não						Não	Não	Não	Não	Não	Não	Não	Não	Não	Não	Não	Não	Não	Não	
293060 Serrolândia/BA			Não						Não	Não	Não	Não	Não	Não	Não	Não	Não	Não	Não	Não	Não	Não	
280710 Simão Dias/SE			Não						Não	Não	Não	Não	Não	Não	Não	Não	Não	Não	Não	Não	Não	Não	
261420 Sirinhaém/PE			Não						Não	Não	Não	Não	Não	Não	Não	Não	Não	Não	Não	Não	Não	Não	
293076 Sítio do Quinto/BA			Não						Não	Não	Não	Não	Não	Não	Não	Não	Não	Não	Não	Não	Não	Não	
231290 Sobral/CE			Não						Não	Não	Não	Não	Não	Não	Não	Não	Não	Não	Não	Não	Não	Não	
251620 Sousa/PB			Não						Não	Não	Não	Não	Não	Não	Não	Não	Não	Não	Não	Não	Não	Não	
293080 Souto Soares/BA			Não						Não	Não	Não	Não	Não	Não	Não	Não	Não	Não	Não	Não	Não	Não	
261460 Tabira/PE			Não						Não	Não	Não	Não	Não	Não	Não	Não	Não	Não	Não	Não	Não	Não	
261470 Tacaimbó/PE			Não						Não	Não	Não	Não	Não	Não	Não	Não	Não	Não	Não	Não	Não	Não	
293130 Tapiramutá/BA			Não						Não	Não	Não	Não	Não	Não	Não	Não	Não	Não	Não	Não	Não	Não	
270910 Taquarana/AL			Não						Não	Não	Não	Não	Não	Não	Não	Não	Não	Não	Não	Não	Não	Não	
261500 Taquaritinga do Norte/PE			Não						Não	Não	Não	Não	Não	Não	Não	Não	Não	Não	Não	Não	Não	Não	
251660 Tavares/PB			Não						Não	Não	Não	Não	Não	Não	Não	Não	Não	Não	Não	Não	Não	Não	
241415 Tenente Laurentino Cruz/RN			Não						Não	Não	Não	Não	Não	Não	Não	Não	Não	Não	Não	Não	Não	Não	
293150 Teofilândia/BA			Não						Não	Não	Não	Não	Não	Não	Não	Não	Não	Não	Não	Não	Não	Não	
221100 Teresina/PI			Não						Não	Não	Não	Não	Não	Não	Não	Não	Não	Não	Não	Não	Não	Não	
261530 Timbaúba/PE			Não						Não	Não	Não	Não	Não	Não	Não	Não	Não	Não	Não	Não	Não	Não	
211220 Timon/MA			Não						Não	Não	Não	Não	Não	Não	Não	Não	Não	Não	Não	Não	Não	Não	
261550 Tracunhaém/PE			Não						Não	Não	Não	Não	Não	Não	Não	Não	Não	Não	Não	Não	Não	Não	
231350 Trairi/CE			Não						Não	Não	Não	Não	Não	Não	Não	Não	Não	Não	Não	Não	Não	Não	
293240 Uibaí/BA			Não						Não	Não	Não	Não	Não	Não	Não	Não	Não	Não	Não	Não	Não	Não	
251690 Uiraúna/PB			Não						Não	Não	Não	Não	Não	Não	Não	Não	Não	Não	Não	Não	Não	Não	
231375 Umirim/CE			Não						Não	Não	Não	Não	Não	Não	Não	Não	Não	Não	Não	Não	Não	Não	
293250 Una/BA			Não						Não	Não	Não	Não	Não	Não	Não	Não	Não	Não	Não	Não	Não	Não	
241460 Upanema/RN			Não						Não	Não	Não	Não	Não	Não	Não	Não	Não	Não	Não	Não	Não	Não	
293270 Uruçuca/BA			Não						Não	Não	Não	Não	Não	Não	Não	Não	Não	Não	Não	Não	Não	Não	
293280 Utinga/BA			Não						Não	Não	Não	Não	Não	Não	Não	Não	Não	Não	Não	Não	Não	Não	
231395 Varjota/CE			Não						Não	Não	Não	Não	Não	Não	Não	Não	Não	Não	Não	Não	Não	Não	
251710 Várzea/PB			Não						Não	Não	Não	Não	Não	Não	Não	Não	Não	Não	Não	Não	Não	Não	
241470 Várzea/RN			Não						Não	Não	Não	Não	Não	Não	Não	Não	Não	Não	Não	Não	Não	Não	
293317 Varzedo/BA			Não						Não	Não	Não	Não	Não	Não	Não	Não	Não	Não	Não	Não	Não	Não	
241480 Vera Cruz/RN			Não						Não	Não	Não	Não	Não	Não	Não	Não	Não	Não	Não	Não	Não	Não	
261620 Vertentes/PE			Não						Não	Não	Não	Não	Não	Não	Não	Não	Não	Não	Não	Não	Não	Não	
231410 Viçosa do Ceará/CE			Não						Não	Não	Não	Não	Não	Não	Não	Não	Não	Não	Não	Não	Não	Não	
270940 Viçosa/AL			Não						Não	Não	Não	Não	Não	Não	Não	Não	Não	Não	Não	Não	Não	Não	
251720 Vieirópolis/PB			Não						Não	Não	Não	Não	Não	Não	Não	Não	Não	Não	Não	Não	Não	Não	
293330 Vitória da Conquista/BA			Sim	779	0	0	779	0	Não	Não	Não	Não	Não	Não	Não	Não	Não	Não	Não	Não	Não	Não	

TABELA Cs01 - INFORMAÇÕES SOBRE COLETA SELETIVA DE RESÍDUOS SÓLIDOS

ANO DE
REFERÊNCIA
2010

Município		Existência de coleta seletiva	Quantidade recolhida (exceto matéria orgânica)					Forma de Execução														
			Total	Prefeitura ou SLU	Empresas contradas	Catadores c/ apoio Pref.	Outros	Porta a porta em dias específicos					Postos de entrega voluntária					Outra forma				
Pref. ou contrat.	Catad. com Apoio							Catad. sem Apoio	Emp. ramo sucut.	Outro Executor	Pref. ou contrat.	Catad. com Apoio	Catad. sem Apoio	Emp. ramo sucut.	Outro Executor	Pref. ou contrat.	Catad. com Apoio	Catad. sem Apoio	Emp. ramo sucut.	Outro Executor		
																					Código	Nome/UF
			t	t	t	t	t	Cs027	CS042	Cs045	Cs028	Cs030	Cs031	Cs043	Cs046	Cs032	Cs034	Cs035	Cs044	Cs047	Cs036	Cs038
Região Nordeste		Cs001	Cs026	Cs023	Cs024	Cs048	Cs025	Cs027	CS042	Cs045	Cs028	Cs030	Cs031	Cs043	Cs046	Cs032	Cs034	Cs035	Cs044	Cs047	Cs036	Cs038
261640	Vitória de Santo Antão/PE	Não						Não	Não	Não	Não	Não	Não	Não	Não	Não	Não	Não	Não	Não	Não	Não
211300	Vitorino Freire/MA	Não						Não	Não	Não	Não	Não	Não	Não	Não	Não	Não	Não	Não	Não	Não	Não
221170	Wall Ferraz/PI	Não						Não	Não	Não	Não	Não	Não	Não	Não	Não	Não	Não	Não	Não	Não	Não
293345	Wanderley/BA	Não						Não	Não	Não	Não	Não	Não	Não	Não	Não	Não	Não	Não	Não	Não	Não
293350	Wenceslau Guimarães/BA	Não						Não	Não	Não	Não	Não	Não	Não	Não	Não	Não	Não	Não	Não	Não	Não

TABELA Cs02
INFORMAÇÕES SOBRE TRIAGEM DE RESÍDUOS SÓLIDOS
(PROVENIENTES OU NÃO DA COLETA SELETIVA)

**TABELA Cs02 - INFORMAÇÕES SOBRE TRIAGEM DE RESÍDUOS SÓLIDOS
(PROVENIENTES OU NÃO DA COLETA SELETIVA)**

 ANO DE
REFERÊNCIA
2010

Município	Materiais recuperados, exceto material orgânico e rejeito					
	Total	Papel e papelão	Plásticos	Metais	Vidros	Outros
	t	t	t	t	t	t
Código Nome/UF						
Região Nordeste	Cs009	Cs010	Cs011	Cs012	Cs013	Cs014
220005 Acauã/PI	0,0	0,0	0,0	0,0	0,0	0,0
290035 Adustina/BA						
260030 Agrestina/PE	4,0	1,0	1,0	1,0	0,5	0,5
250010 Água Branca/PB	0,0	0,0	0,0	0,0	0,0	0,0
220020 Água Branca/PI	0,0	0,0	0,0	0,0	0,0	0,0
290070 Alagoinhas/BA						
210020 Alcântara/MA	3,9	3,0	0,6	0,3	0,0	0,0
230060 Altaneira/CE	0,0	0,0	0,0	0,0	0,0	0,0
260080 Altinho/PE						
210043 Alto Alegre do Maranhão/MA						
220045 Alvorada do Gurguéia/PI	0,0	0,0	0,0	0,0	0,0	0,0
290100 Amargosa/BA						
290110 Amélia Rodrigues/BA						
290135 Andorinha/BA						
290170 Antônio Cardoso/BA	0,0	0,0	0,0	0,0	0,0	0,0
240090 Antônio Martins/RN	0,0	0,0	0,0	0,0	0,0	0,0
250077 Aparecida/PB						
290190 Aporá/BA						
290195 Apuarema/BA						
280030 Aracaju/SE	1.435,0	1.087,1	176,1	73,0	98,8	0,0
290205 Araças/BA						
290210 Araci/BA						
260105 Araçoiaba/PE						
290220 Aramari/BA						
270030 Arapiraca/AL						
230140 Aratuba/CE	0,0	0,0	0,0	0,0	0,0	0,0
290230 Aratuípe/BA	0,0	0,0	0,0	0,0	0,0	0,0
250110 Areia/PB	0,0	0,0	0,0	0,0	0,0	0,0
250120 Areial/PB						
220105 Assunção do Piauí/PI	0,0	0,0	0,0	0,0	0,0	0,0
230170 Aurora/CE						
210120 Bacabal/MA	376,3	191,4	127,6	19,1	19,1	19,1
210125 Bacabeira/MA						
290265 Banzaê/BA						
230190 Barbalha/CE	0,0	0,0	0,0	0,0	0,0	0,0
250170 Barra de São Miguel/PB						
290290 Barra do Choça/BA	126,0	30,0	18,0	36,0	42,0	0,0
290270 Barra/BA						
290323 Barro Alto/BA						

**TABELA Cs02 - INFORMAÇÕES SOBRE TRIAGEM DE RESÍDUOS SÓLIDOS
(PROVENIENTES OU NÃO DA COLETA SELETIVA)**

ANO DE
REFERÊNCIA
2010

Município	Materiais recuperados, exceto material orgânico e rejeito					
	Total	Papel e papelão	Plásticos	Metais	Vidros	Outros
	t	t	t	t	t	t
Código Nome/UF						
Região Nordeste	Cs009	Cs010	Cs011	Cs012	Cs013	Cs014
290327 Barrocas/BA	0,0	0,0	0,0	0,0	0,0	0,0
230205 Barroquinha/CE	1.058,3	150,0	590,0	195,0	55,0	68,3
230220 Beberibe/CE						
220155 Bela Vista do Piauí/PI						
260170 Belo Jardim/PE						
250205 Bernardino Batista/PB	0,0	0,0	0,0	0,0	0,0	0,0
260180 Betânia/PE	0,0	0,0	0,0	0,0	0,0	0,0
220177 Boa Hora/PI						
230240 Boa Viagem/CE						
290395 Bom Jesus da Serra/BA	0,0	0,0	0,0	0,0	0,0	0,0
240170 Bom Jesus/RN						
250230 Bom Sucesso/PB	0,0	0,0	0,0	0,0	0,0	0,0
290400 Boninal/BA						
250240 Bonito de Santa Fé/PB	0,0	0,0	0,0	0,0	0,0	0,0
230250 Brejo Santo/CE	1.201,0					
290450 Brotas de Macaúbas/BA						
290460 Brumado/BA	1.149,0	414,0	354,0	193,0	0,0	188,0
210230 Buriti Bravo/MA	0,0	0,0	0,0	0,0	0,0	0,0
250310 Cabaceiras/PB						
220205 Cabeceiras do Piauí/PI						
250320 Cabedelo/PB						
260290 Cabo de Santo Agostinho/PE	180,0					
260300 Cabrobó/PE						
290515 Caetanópolis/BA						
240200 Caicó/RN						
290540 Cairu/BA						
220207 Cajazeiras do Piauí/PI	0,0	0,0	0,0	0,0	0,0	0,0
290570 Camaçari/BA	418,3	185,3	203,1	15,8	8,2	5,9
260350 Camocim de São Félix/PE						
230260 Camocim/CE						
250400 Campina Grande/PB						
220210 Campinas do Piauí/PI	25,0	3,0	3,0	5,0	4,0	10,0
270140 Campo Alegre/AL	0,0	0,0	0,0	0,0	0,0	0,0
290600 Campo Formoso/BA						
220220 Campo Maior/PI						
230270 Campos Sales/CE		2.000,0	1.000,0	2.000,0		
260360 Camutanga/PE						
290660 Candiba/BA						
240220 Canguaretama/RN						

**TABELA Cs02 - INFORMAÇÕES SOBRE TRIAGEM DE RESÍDUOS SÓLIDOS
(PROVENIENTES OU NÃO DA COLETA SELETIVA)**

 ANO DE
REFERÊNCIA
2010

Município	Materiais recuperados, exceto material orgânico e rejeito					
	Total	Papel e papelão	Plásticos	Metais	Vidros	Outros
	t	t	t	t	t	t
Código Nome/UF						
Região Nordeste	Cs009	Cs010	Cs011	Cs012	Cs013	Cs014
280120 Canindé de São Francisco/SE						
220230 Canto do Buriti/PI	0,0	0,0	0,0	0,0	0,0	0,0
290685 Capela do Alto Alegre/BA	84,0	40,0	20,0	10,0	12,0	2,0
270170 Capela/AL	0,0	0,0	0,0	0,0	0,0	0,0
290690 Caravelas/BA						
290700 Cardeal da Silva/BA						
290710 Carinhanha/BA	0,0	0,0	0,0	0,0	0,0	0,0
230320 Caririaçu/CE	0,0	0,0	0,0	0,0	0,0	0,0
230330 Cariús/CE	0,0	0,0	0,0	0,0	0,0	0,0
260390 Carnaíba/PE	0,0	0,0	0,0	0,0	0,0	0,0
240240 Carnaúba dos Dantas/RN						
250410 Carrapateira/PB	0,0	0,0	0,0	0,0	0,0	0,0
290730 Castro Alves/BA						
290750 Catu/BA	0,0	0,0	0,0	0,0	0,0	0,0
230370 Caucaia/CE	820,0	0,0	820,0	0,0	0,0	0,0
210300 Caxias/MA						
220265 Caxingó/PI						
240270 Cerro Corá/RN	42,0	23,0	15,0	2,0	2,0	0,0
230395 Chorozinho/CE	0,0	0,0	0,0	0,0	0,0	0,0
290770 Chorrochó/BA						
290790 Cipó/BA						
210330 Codó/MA			120,0			
210350 Colinas/MA						
290820 Conceição da Feira/BA						
250460 Conde/PB	0,0	0,0	0,0	0,0	0,0	0,0
250470 Congo/PB						
290910 Coribe/BA	0,0	0,0	0,0	0,0	0,0	0,0
290920 Coronel João Sá/BA	0,0	0,0	0,0	0,0	0,0	0,0
220290 Corrente/PI						
290930 Correntina/BA	13,0	8,0	3,0	2,0	0,0	0,0
270230 Coruripe/AL						
290940 Cotegipe/BA						
290950 Cravolândia/BA	0,0	0,0	0,0	0,0	0,0	0,0
230423 Croatá/CE						
230425 Cruz/CE						
240300 Cruzeta/RN	0,0	0,0	0,0	0,0	0,0	0,0
290990 Curaçá/BA	185,0	53,0	52,0	18,0	23,0	39,0
240310 Currais Novos/RN						
291005 Dias d'Ávila/BA	0,0	0,0	0,0	0,0	0,0	0,0

**TABELA Cs02 - INFORMAÇÕES SOBRE TRIAGEM DE RESÍDUOS SÓLIDOS
(PROVENIENTES OU NÃO DA COLETA SELETIVA)**

ANO DE
REFERÊNCIA
2010

Município	Materiais recuperados, exceto material orgânico e rejeito					
	Total	Papel e papelão	Plásticos	Metais	Vidros	Outros
	t	t	t	t	t	t
Código Nome/UF	Cs009	Cs010	Cs011	Cs012	Cs013	Cs014
Região Nordeste						
260515 Dormentes/PE	0,0	0,0	0,0	0,0	0,0	0,0
210390 Duque Bacelar/MA						
291050 Entre Rios/BA						
280210 Estância/SE						
291072 Eunápolis/BA						
230430 Farias Brito/CE	0,0	0,0	0,0	0,0	0,0	0,0
291077 Feira da Mata/BA	0,0	0,0	0,0	0,0	0,0	0,0
291080 Feira de Santana/BA	0,0	0,0	0,0	0,0	0,0	0,0
260550 Ferreiros/PE						
220380 Flores do Piauí/PI						
291100 Floresta Azul/BA						
260570 Floresta/PE	0,0	0,0	0,0	0,0	0,0	0,0
220390 Floriano/PI	0,0	0,0	0,0	0,0	0,0	0,0
230435 Forquilha/CE	0,0	0,0	0,0	0,0	0,0	0,0
230440 Fortaleza/CE	456,7	245,3	29,6	85,4	62,6	33,8
220415 Francisco Macedo/PI	0,0	0,0	0,0	0,0	0,0	0,0
240400 Frutuoso Gomes/RN						
230460 General Sampaio/CE	47,0	13,8	19,1	2,8	11,3	0,0
291130 Gentio do Ouro/BA						
291150 Gongogi/BA						
230490 Groaíras/CE						
291165 Guajeru/BA	0,0	0,0	0,0	0,0	0,0	0,0
291170 Guanambi/BA						
210500 Humberto de Campos/MA						
291240 Ibipêba/BA						
291330 Ichu/BA	0,0	0,0	0,0	0,0	0,0	0,0
230540 Icó/CE						
270310 Igaci/AL						
291350 Iguaí/BA	0,0	0,0	0,0	0,0	0,0	0,0
291360 Ilhéus/BA	0,0	0,0	0,0	0,0	0,0	0,0
210530 Imperatriz/MA						
230560 Independência/CE						
260710 Ingazeira/PE						
291370 Inhambupe/BA	0,0	0,0	0,0	0,0	0,0	0,0
230570 Ipaumirim/CE						
291400 Ipirá/BA						
240480 Ipueira/RN						
291440 Iraquara/BA	27,0	2,0	0,0	10,0	15,0	0,0
291450 Irará/BA	0,0	0,0	0,0	0,0	0,0	0,0

**TABELA Cs02 - INFORMAÇÕES SOBRE TRIAGEM DE RESÍDUOS SÓLIDOS
(PROVENIENTES OU NÃO DA COLETA SELETIVA)**

 ANO DE
REFERÊNCIA
2010

Município	Materiais recuperados, exceto material orgânico e rejeito					
	Total	Papel e papelão	Plásticos	Metais	Vidros	Outros
	t	t	t	t	t	t
Código Nome/UF						
Região Nordeste	Cs009	Cs010	Cs011	Cs012	Cs013	Cs014
230610 Irauçuba/CE	40,0	10,0	9,0	20,0	1,0	0,0
291460 Irecê/BA						
280290 Itabaiana/SE						
280310 Itabi/SE						
291480 Itabuna/BA	0,0	0,0	0,0	0,0	0,0	0,0
291490 Itacaré/BA	0,0	0,0	0,0	0,0	0,0	0,0
230620 Itaíçaba/CE						
240485 Itajá/RN	0,0	0,0	0,0	0,0	0,0	0,0
291550 Itajuípe/BA						
291680 Itarantim/BA						
210542 Itinga do Maranhão/MA						
291690 Itirucu/BA	0,0	0,0	0,0	0,0	0,0	0,0
291733 Iuiú/BA						
260790 Jaboatão dos Guararapes/PE	2.738,6	1.412,1	198,7	433,3	286,0	408,5
291750 Jacobina/BA	0,0	0,0	0,0	0,0	0,0	0,0
291760 Jaguaquara/BA	270,0	86,4	36,0	3,6	144,0	0,0
230690 Jaguaribe/CE						
291790 Jandaira/BA						
230720 Jati/CE						
260805 Jatobá/PE	0,0	0,0	0,0	0,0	0,0	0,0
291800 Jequié/BA	4.000,0	1.000,0	1.000,0	1.000,0	0,0	1.000,0
230725 Jijoca de Jericoacoara/CE						
250750 João Pessoa/PB	3.516,0	1.646,0	912,8	708,7	235,8	12,7
230730 Juazeiro do Norte/CE	15,1	7,0	5,4	0,9	1,8	0,0
291840 Juazeiro/BA	676,8	230,4	345,0	56,4	45,0	0,0
291845 Jucuruçu/BA	0,0	0,0	0,0	0,0	0,0	0,0
240610 Jucurutu/RN	2,6	0,2	0,5	0,7	0,7	0,5
220552 Júlio Borges/PI						
291855 Jussari/BA						
291860 Jussiape/BA						
291870 Lafaíete Coutinho/BA	0,0	0,0	0,0	0,0	0,0	0,0
280350 Lagarto/SE						
240620 Lagoa d'Anta/RN						
210592 Lagoa do Mato/MA	0,0	0,0	0,0	0,0	0,0	0,0
260860 Lagoa do Ouro/PE		10,0				
260875 Lagoa Grande/PE	0,0	0,0	0,0	0,0	0,0	0,0
250830 Lagoa Seca/PB						
291880 Laje/BA	0,0	0,0	0,0	0,0	0,0	0,0
291900 Lajedinho/BA	0,0	0,0	0,0	0,0	0,0	0,0

**TABELA Cs02 - INFORMAÇÕES SOBRE TRIAGEM DE RESÍDUOS SÓLIDOS
(PROVENIENTES OU NÃO DA COLETA SELETIVA)**

ANO DE
REFERÊNCIA
2010

Município	Materiais recuperados, exceto material orgânico e rejeito					
	Total	Papel e papelão	Plásticos	Metais	Vidros	Outros
Código Nome/UF	t	t	t	t	t	t
Região Nordeste	Cs009	Cs010	Cs011	Cs012	Cs013	Cs014
291905 Lajedo do Tabocal/BA						
260880 Lajedo/PE						
250840 Lastro/PB						
291920 Lauro de Freitas/BA	1.984,0	1.540,0	144,0	96,0	132,0	72,0
291930 Lençóis/BA						
230760 Limoeiro do Norte/CE	0,0	0,0	0,0	0,0	0,0	0,0
291950 Livramento de Nossa Senhora/BA	0,0	0,0	0,0	0,0	0,0	0,0
250850 Livramento/PB						
291955 Luis Eduardo Magalhães/BA	0,0	0,0	0,0	0,0	0,0	0,0
280370 Macambira/SE						
270430 Maceió/AL	384,0	255,5	35,5	60,0	29,5	3,5
291992 Madre de Deus/BA						
250870 Mãe d'Água/PB						
291995 Maetinga/BA	0,0	0,0	0,0	0,0	0,0	0,0
292000 Maiquinique/BA						
292010 Mairi/BA						
292030 Malhada de Pedras/BA	0,0	0,0	0,0	0,0	0,0	0,0
280390 Malhador/SE	0,0	0,0	0,0	0,0	0,0	0,0
220590 Manoel Emídio/PI						
292040 Manoel Vitorino/BA	5,0	2,0	1,5	1,5	0,0	0,0
230765 Maracanaú/CE	0,3	0,3	0,0	0,0	0,0	0,0
292060 Maragogipe/BA						
230770 Maranguape/CE	0,0	0,0	0,0	0,0	0,0	0,0
270460 Maravilha/AL						
292080 Marcionílio Souza/BA						
240740 Martins/RN						
292090 Mascote/BA						
250920 Massaranduba/PB						
292100 Mata de São João/BA						
210663 Matões do Norte/MA	0,0	0,0	0,0	0,0	0,0	0,0
230820 Meruoca/CE	203,3	27,0	32,0	45,0	54,3	45,0
260930 Mirandiba/PE						
292145 Mirante/BA						
250960 Monte Horebe/PB						
250970 Monteiro/PB						
230870 Morada Nova/CE						
260940 Moreno/PE						
220667 Morro do Chapéu do Piauí/PI						
240800 Mossoró/RN	7,6	1,8	1,3	2,6	1,5	0,4

**TABELA Cs02 - INFORMAÇÕES SOBRE TRIAGEM DE RESÍDUOS SÓLIDOS
(PROVENIENTES OU NÃO DA COLETA SELETIVA)**

ANO DE
REFERÊNCIA
2010

Município	Materiais recuperados, exceto material orgânico e rejeito					
	Total	Papel e papelão	Plásticos	Metais	Vidros	Outros
Código Nome/UF	t	t	t	t	t	t
Região Nordeste	Cs009	Cs010	Cs011	Cs012	Cs013	Cs014
292190 Mucugê/BA						
292210 Mundo Novo/BA						
292220 Muniz Ferreira/BA	0,0	0,0	0,0	0,0	0,0	0,0
240810 Natal/RN	2.288,0	1.281,0	458,0	183,0	366,0	0,0
260950 Nazaré da Mata/PE						
251000 Nazarezinho/PB						
240820 Nisia Floresta/RN						
292265 Nordestina/BA						
280480 Nossa Senhora do Socorro/SE	0,0	0,0	0,0	0,0	0,0	0,0
210725 Nova Colinas/MA						
240830 Nova Cruz/RN						
230920 Nova Olinda/CE						
251030 Nova Palmeira/PB						
292285 Nova Redenção/BA						
230945 Ocara/CE						
260960 Olinda/PE	303,6	138,7	53,5	63,6	19,8	28,0
292320 Oliveira dos Brejinhos/BA	0,0	0,0	0,0	0,0	0,0	0,0
270610 Ouro Branco/AL						
240850 Ouro Branco/RN	0,0	0,0	0,0	0,0	0,0	0,0
230970 Pacatuba/CE						
280490 Pacatuba/SE	1,7	0,8	0,3	0,5	0,1	0,0
231000 Palhano/CE						
231030 Parambu/CE						
220770 Parnaíba/PI	0,0	0,0	0,0	0,0	0,0	0,0
240325 Pamamirim/RN						
251080 Patos/PB	0,0	0,0	0,0	0,0	0,0	0,0
261060 Paudalho/PE						
292400 Paulo Afonso/BA						
210810 Paulo Ramos/MA	0,0	0,0	0,0	0,0	0,0	0,0
292405 Pé de Serra/BA	130,0	27,0	23,0	25,0	22,0	33,0
251110 Pedra Lavrada/PB						
280500 Pedra Mole/SE						
251120 Pedras de Fogo/PB						
270670 Penedo/AL						
261090 Pesqueira/PE						
220800 Picos/PI	0,0	0,0	0,0	0,0	0,0	0,0
251140 Picuí/PB						
251160 Pilões/PB						
292450 Pindai/BA	0,0	0,0	0,0	0,0	0,0	0,0

**TABELA Cs02 - INFORMAÇÕES SOBRE TRIAGEM DE RESÍDUOS SÓLIDOS
(PROVENIENTES OU NÃO DA COLETA SELETIVA)**

 ANO DE
REFERÊNCIA
2010

Município	Materiais recuperados, exceto material orgânico e rejeito					
	Total	Papel e papelão	Plásticos	Metais	Vidros	Outros
Código Nome/UF	t	t	t	t	t	t
Região Nordeste	Cs009	Cs010	Cs011	Cs012	Cs013	Cs014
270700 Pindoba/AL						
231085 Pindoretama/CE	0,0	0,0	0,0	0,0	0,0	0,0
210860 Pinheiro/MA						
210870 Pio XII/MA						
231090 Piquet Carneiro/CE	69,7	24,6	18,3	19,5	7,3	0,0
280530 Pirambu/SE						
251200 Pocinhos/PB						
251203 Poço Dantas/PB	0,0	0,0	0,0	0,0	0,0	0,0
251207 Poço de José de Moura/PB						
280540 Poço Redondo/SE						
280550 Poço Verde/SE	0,0	0,0	0,0	0,0	0,0	0,0
292520 Pojuca/BA						
251210 Pombal/PB	0,0	0,0	0,0	0,0	0,0	0,0
241020 Portalegre/RN						
280560 Porto da Folha/SE	0,0	0,0	0,0	0,0	0,0	0,0
241025 Porto do Mangue/RN						
292560 Presidente Dutra/BA						
292570 Presidente Jânio Quadros/BA						
241030 Presidente Juscelino/RN						
261140 Primavera/PE						
280570 Propriá/SE	0,0	0,0	0,0	0,0	0,0	0,0
292590 Quijingue/BA						
251260 Quixabá/PB	0,0	0,0	0,0	0,0	0,0	0,0
261153 Quixaba/PE						
292593 Quixabeira/BA	0,0	0,0	0,0	0,0	0,0	0,0
231135 Quixelô/CE						
292595 Rafael Jambeiro/BA						
261160 Recife/PE	2.446,0	1.962,0	267,0	88,0	129,0	0,0
261170 Riacho das Almas/PE						
292690 Rio do Pires/BA	5,5	2,0	1,5	1,0	1,0	0,0
261190 Rio Formoso/PE						
270770 Rio Largo/AL						
292700 Rio Real/BA						
241100 Rodolfo Fernandes/RN						
231180 Russas/CE						
251300 Salgadinho/PB						
292740 Salvador/BA						
292750 Santa Bárbara/BA	75,0	10,0	15,0	30,0	20,0	0,0
292760 Santa Brigida/BA						

**TABELA Cs02 - INFORMAÇÕES SOBRE TRIAGEM DE RESÍDUOS SÓLIDOS
(PROVENIENTES OU NÃO DA COLETA SELETIVA)**

 ANO DE
REFERÊNCIA
2010

Município	Materiais recuperados, exceto material orgânico e rejeito						
	Total	Papel e papelão	Plásticos	Metais	Vidros	Outros	
Código Nome/UF	t	t	t	t	t	t	
Região Nordeste	Cs009	Cs010	Cs011	Cs012	Cs013	Cs014	
292780 Santa Cruz da Vitória/BA							
292790 Santa Inês/BA							
251340 Santa Luzia/PB							
292810 Santa Maria da Vitória/BA	28,0	7,0	4,0	10,0	5,0	2,0	
261270 Santa Maria do Cambucá/PE							
292840 Santa Rita de Cássia/BA	0,0	0,0	0,0	0,0	0,0	0,0	
231210 Santana do Cariri/CE	0,0	0,0	0,0	0,0	0,0	0,0	
270800 Santana do Ipanema/AL	20,0						
241142 Santana do Seridó/RN	0,0	0,0	0,0	0,0	0,0	0,0	
251360 Santana dos Garrotes/PB	0,0	0,0	0,0	0,0	0,0	0,0	
251365 Santarém/PB							
292870 Santo Antônio de Jesus/BA							
292880 Santo Estêvão/BA							
292890 São Desidério/BA							
220960 São Félix do Piauí/PI	0,0	0,0	0,0	0,0	0,0	0,0	
220965 São Francisco de Assis do Piauí/PI							
251398 São Francisco/PB	0,0	0,0	0,0	0,0	0,0	0,0	
241200 São Gonçalo do Amarante/RN							
292930 São Gonçalo dos Campos/BA							
220985 São João da Canabrava/PI							
211107 São João do Soter/MA	0,0	0,0	0,0	0,0	0,0	0,0	
241220 São José de Mipibu/RN							
221005 São José do Divino/PI	0,0	0,0	0,0	0,0	0,0	0,0	
221020 São José do Piauí/PI	0,0	0,0	0,0	0,0	0,0	0,0	
251445 São José dos Ramos/PB							
261370 São Lourenço da Mata/PE							
211130 São Luís/MA							
251490 São Mamede/PB	0,0	0,0	0,0	0,0	0,0	0,0	
292940 São Miguel das Matas/BA	1,0						
251500 São Miguel de Taipu/PB							
280700 São Miguel do Aleixo/SE							
270860 São Miguel dos Campos/AL	0,0	0,0	0,0	0,0	0,0	0,0	
241270 São Pedro/RN							
211160 São Raimundo das Mangabeiras/MA							
251510 São Sebastião de Lagoa de Roça/PB							
270890 Satuba/AL							
211172 Satubinha/MA	0,0	0,0	0,0	0,0	0,0	0,0	
241340 Serra Negra do Norte/RN							
293040 Serra Preta/BA							

**TABELA Cs02 - INFORMAÇÕES SOBRE TRIAGEM DE RESÍDUOS SÓLIDOS
(PROVENIENTES OU NÃO DA COLETA SELETIVA)**

ANO DE
REFERÊNCIA
2010

Município	Materiais recuperados, exceto material orgânico e rejeito					
	Total	Papel e papelão	Plásticos	Metais	Vidros	Outros
	t	t	t	t	t	t
Código Nome/UF						
Região Nordeste	Cs009	Cs010	Cs011	Cs012	Cs013	Cs014
261390 Serra Talhada/PE						
241350 Serrinha/RN						
293060 Serrolândia/BA	0,0	0,0	0,0	0,0	0,0	0,0
280710 Simão Dias/SE	0,0	0,0	0,0	0,0	0,0	0,0
261420 Sirinhaém/PE						
293076 Sítio do Quinto/BA						
231290 Sobral/CE						
251620 Sousa/PB	2.600,0	900,0	1.300,0	400,0	0,0	0,0
293080 Souto Soares/BA						
261460 Tabira/PE	0,0	0,0	0,0	0,0	0,0	0,0
261470 Tacaimbó/PE						
293130 Tapiramutá/BA	140,0	10,0	45,0	85,0	0,0	0,0
270910 Taquarana/AL						
261500 Taquaritinga do Norte/PE	30,0					
251660 Tavares/PB						
241415 Tenente Laurentino Cruz/RN						
293150 Teofilândia/BA	0,0	0,0	0,0	0,0	0,0	0,0
221100 Teresina/PI						
261530 Timbaúba/PE						
211220 Timon/MA						
261550 Tracunhaém/PE						
231350 Traini/CE	0,0	0,0	0,0	0,0	0,0	0,0
293240 Uibaí/BA						
251690 Uiraúna/PB	0,0	0,0	0,0	0,0	0,0	0,0
231375 Umirim/CE						
293250 Una/BA						
241460 Upanema/RN	2.550,0	600,0	350,0	1.200,0	0,0	400,0
293270 Uruçuca/BA						
293280 Utinga/BA	0,0	0,0	0,0	0,0	0,0	0,0
231395 Varjota/CE						
251710 Várzea/PB	0,0	0,0	0,0	0,0	0,0	0,0
241470 Várzea/RN						
293317 Varzedo/BA	400,0	50,0	200,0	50,0	100,0	0,0
241480 Vera Cruz/RN	0,0	0,0	0,0	0,0	0,0	0,0
261620 Vertentes/PE						
231410 Viçosa do Ceará/CE	78,0					
270940 Viçosa/AL	0,0	0,0	0,0	0,0	0,0	0,0
251720 Vieirópolis/PB	0,0	0,0	0,0	0,0	0,0	0,0
293330 Vitória da Conquista/BA	779,3	488,3	189,8	92,7	8,5	0,0

TABELA Cs02 - INFORMAÇÕES SOBRE TRIAGEM DE RESÍDUOS SÓLIDOS
(PROVENIENTES OU NÃO DA COLETA SELETIVA)

ANO DE
REFERÊNCIA
2010

Município	Materiais recuperados, exceto material orgânico e rejeito						
	Total	Papel e papelão	Plásticos	Metais	Vidros	Outros	
	t	t	t	t	t	t	
Código	Nome/UF						
Região Nordeste							
	Cs009	Cs010	Cs011	Cs012	Cs013	Cs014	
261640	Vitória de Santo Antão/PE						
211300	Vitorino Freire/MA	0,0	0,0	0,0	0,0	0,0	0,0
221170	Wall Ferraz/PI						
293345	Wanderley/BA	35,0	0,0	0,0	15,0	20,0	0,0
293350	Wenceslau Guimarães/BA	0,0	0,0	0,0	0,0	0,0	0,0

TABELA Rs01
INFORMAÇÕES SOBRE COLETA DE RESÍDUOS SÓLIDOS DE SERVIÇOS DE
SAÚDE

TABELA Rs01 - INFORMAÇÕES SOBRE COLETA DE RESÍDUOS SÓLIDOS DE SERVIÇOS DE SAÚDE

ANO DE
REFERÊNCIA
2010

Município		Execução de coleta dif. de RSS				Veículos utilizados		Ocorr. de cobrança pela coleta diferenciada	Quant. de RSS coletados			Coleta de RSS em unidades públicas de saúde terceirizada			Trat. de RSS Terceirizado	Prefeitura controla executores	Remessa de RSS para outros municípios	
		Existe	Prefeitura ou SLU	Empresa contr. ou SLU	Próprio Gerador ou contr.	Exclusivo	Da coleta domiciliar em viagem exclusiva		Total	Prefeitura ou contratados	Geradores ou contratados	Ocorrência	Valor contratual	Inclui tratamento RSS			Valor contratual	Ocorrência
															t			
Código	Nome/UF	Rs020	Rs045	Rs046	Rs003	Rs038	Rs036	Rs004	Rs044	Rs028	Rs008	Rs040	Rs041	Rs042	Rs043	Rs026	Rs030	Rs031
220005	Acauã/PI	Não																
290035	Adustina/BA	Não																
260030	Agrestina/PE	Sim	Não	Sim	Não	Sim	Não	Não	6,00	6,0	0,0	Sim	3.300,00	Sim		Sim	Não	
250010	Água Branca/PB	Sim	Sim	Não	Não	Não	Não	Não	2,00	2,0	0,0					Não	Não	
220020	Água Branca/PI	Sim	Sim	Não	Não		Sim		25.000,00	25.000,0	0,0					Sim	Não	
290070	Alagoinhas/BA	Sim	Não	Não	Sim	Sim	Não			0,0						Não	Sim	Dias D'ávila/BA
210020	Alcântara/MA	Não																
230060	Altaneira/CE	Sim	Não	Sim	Não	Sim	Não	Não				Sim						
260080	Altinho/PE																	
210043	Alto Alegre do Maranhão/MA	Sim	Sim	Não	Não	Não	Sim	Não	7,20	7,2	0,0					Não	Não	
220045	Alvorada do Gurguéia/PI	Sim		Sim			Sim		0,00	0,0	0,0					Sim	Não	
290100	Amargosa/BA	Sim	Sim	Não	Não	Não	Sim	Não	45,30	45,3	0,0						Não	
290110	Amélia Rodrigues/BA	Não																
290135	Andorinha/BA	Sim	Sim	Não	Não	Sim	Não	Não	0,60	0,6	0,0					Não	Não	
290170	Antônio Cardoso/BA	Sim	Não	Sim	Sim	Sim	Não	Não	19,00	19,0	0,0	Sim	146,30	Sim		Sim	Não	
240090	Antônio Martins/RN	Sim	Sim	Não	Não	Não	Sim	Não	1,00	1,0	0,0					Não	Não	
250077	Aparecida/PB	Sim	Não	Sim	Não	Sim	Não	Não				Sim	1.050,00			Sim	Sousa/PB	
290190	Aporá/BA																	
290195	Apuarema/BA	Sim	Sim			Não	Sim	Não	3,00	3,0	0,0					Não	Não	
280030	Aracaju/SE	Sim	Sim	Sim	Sim	Sim	Não	Não	1.549,00	102,0	1.447,0	Sim	238,63	Sim		Sim	Não	
290205	Araças/BA	Sim		Sim								Sim	6.000,00	Não	6.000,00	Sim	Não	
290210	Araci/BA	Sim	Sim				Sim			6,0							Não	
260105	Araçoiaba/PE	Não																
290220	Aramari/BA	Sim	Sim	Não	Não	Não	Sim	Não								Não	Não	
270030	Arapiraca/AL	Sim	Sim	Não	Sim	Sim	Não	Não	31,00	13,0	18,0					Sim	Sim	Maceió/AL
230140	Aratuba/CE	Não																
290230	Aratuípe/BA	Sim	Não	Sim	Sim	Sim	Não	Não	0,00	0,0	0,0	Sim	525,00	Sim		Não	Não	
250110	Areia/PB	Sim	Sim	Não	Não	Não	Sim	Não	47,40	47,4						Não	Sim	Remígio/PB
250120	Areial/PB	Sim	Sim	Sim	Não	Não	Não					Não						
220105	Assunção do Piauí/PI	Não																
230170	Aurora/CE	Sim	Sim	Sim	Não	Sim	Não	Não	1,80	1,5	0,3	Não		Não		Sim	Não	
210120	Bacabal/MA	Sim	Sim	Não	Não	Sim	Não	Não	19,00	19,0	0,0					Não	Não	
210125	Bacabeira/MA	Não																
290265	Banzaê/BA	Sim	Não	Não	Sim	Não	Sim									Sim	Não	
230190	Barbalha/CE	Sim	Não	Sim	Não	Sim	Não	Não	384,00	384,0		Sim	572,50	Não	572,50	Não	Sim	Juazeiro do Norte/CE
250170	Barra de São Miguel/PB																	
290290	Barra do Choça/BA	Sim	Não	Sim	Não	Não	Sim	Não	0,00			Sim	120,00	Não	150,00	Sim	Não	
290270	Barra/BA	Sim	Não	Sim	Não	Sim	Não	Não				Sim	100,00	Não	100,00	Não	Não	
290323	Barro Alto/BA	Sim	Sim				Sim		1,00	1,0	0,0					Sim	Não	

TABELA Rs01 - INFORMAÇÕES SOBRE COLETA DE RESÍDUOS SÓLIDOS DE SERVIÇOS DE SAÚDE

ANO DE
REFERÊNCIA
2010

Município		Execução de coleta dif. de RSS				Veículos utilizados		Ocorr. de cobrança pela coleta diferenciada	Quant. de RSS coletados			Coleta de RSS em unidades públicas de saúde terceirizada			Trat. de RSS Terceirizado	Prefeitura controla executores	Remessa de RSS para outros municípios	
		Existe	Prefeitura ou SLU	Empresa contr. ou SLU	Próprio Gerador ou contr.	Exclusivo	Da coleta domiciliar em viagem exclusiva		Total	Prefeitura ou contratados	Geradores ou contratados	Ocorrência	Valor contratual R\$/t	Inclui tratamento RSS	Valor contratual R\$/t		Ocorrência	Municípios
Código	Nome/UF																	
Região Nordeste		Rs020	Rs045	Rs046	Rs003	Rs038	Rs036	Rs004	Rs044	Rs028	Rs008	Rs040	Rs041	Rs042	Rs043	Rs026	Rs030	Rs031
290327	Barrocas/BA	Sim	Não	Sim	Sim	Sim	Não	Não	19,20	19,2	0,0	Sim	146,30	Sim		Sim	Não	
230205	Barroquinha/CE	Sim	Sim			Sim			0,00	0,0	0,0						Não	
230220	Beberibe/CE	Sim	Não	Sim	Não	Não	Sim	Não				Não		Não		Não	Não	
220155	Bela Vista do Piauí/PI	Sim	Sim	Não	Não	Não	Sim	Não	0,20	0,2	0,0					Não	Não	
260170	Belo Jardim/PE	Sim	Sim	Não	Não	Sim	Não	Não	280,00	280,0						Não	Sim	Belo Jardim/PE, Serra dos Ventos/PE, Xucuru/PE, Ag
250205	Bernardino Batista/PB	Sim	Sim	Não	Não	Não	Sim	Não	0,50	0,5	0,0					Não	Não	
260180	Betânia/PE	Sim	Sim			Não	Sim	Não								Não	Não	
220177	Boa Hora/PI	Não																
230240	Boa Viagem/CE	Não																
290395	Bom Jesus da Serra/BA	Não																
240170	Bom Jesus/RN	Sim		Sim		Sim						Sim	130,00	Sim		Não	Sim	São Gonçalo do Amarante/RN
250230	Bom Sucesso/PB	Sim	Sim	Não	Não	Não	Não	Não	0,50	0,5	0,0					Não	Não	
290400	Boninal/BA	Não																
250240	Bonito de Santa Fé/PB	Sim	Sim	Não	Não	Sim	Sim	Não	0,50	0,5	0,0					Sim	Não	
230250	Brejo Santo/CE	Sim	Sim	Não	Não	Não	Sim	Não	312,00	312,0	0,0					Não	Não	
290450	Brotas de Macaúbas/BA	Não																
290460	Brumado/BA	Não							0,00									
210230	Buriti Bravo/MA	Sim	Sim	Não	Não	Não	Sim	Não	10,00	10,0	0,0					Não	Não	
250310	Cabaceiras/PB	Não																
220205	Cabeceiras do Piauí/PI	Sim	Sim			Sim	Sim											
250320	Cabedelo/PB	Sim		Sim		Não	Não	Não				Sim				Não	Não	
260290	Cabo de Santo Agostinho/PE	Sim	Não	Sim	Não	Sim	Não	Não	50,70	50,7		Sim	1.452,92	Sim		Sim	Sim	Recife/PE
260300	Cabrobó/PE	Sim		Sim		Sim		Não		0,0		Sim	4.500,00	Sim		Não		
290515	Caetanos/BA	Sim	Não	Sim	Não	Não	Sim	Não				Não		Não		Sim	Não	
240200	Caicó/RN	Sim	Sim	Não	Não	Não	Sim	Não								Não	Não	
290540	Cairu/BA	Não																
220207	Cajazeiras do Piauí/PI	Sim	Sim				Sim	Não	0,00	0,0	0,0					Não	Não	
290570	Camaçari/BA	Sim	Sim	Não	Sim	Sim	Não	Sim	226,40							Sim	Não	
260350	Camocim de São Félix/PE	Sim	Não	Sim	Não	Não	Não	Não				Não				Não	Não	
230260	Camocim/CE	Não																
250400	Campina Grande/PB	Sim	Não	Sim	Sim	Sim	Não	Não	82,80	82,8	0,0	Sim	2.291,70	Sim		Não	Não	
220210	Campinas do Piauí/PI	Não																
270140	Campo Alegre/AL	Sim	Não	Sim	Sim	Sim	Não	Não			0,0	Sim	650,00	Sim		Não	Sim	Maceió/AL
290600	Campo Formoso/BA	Sim	Não	Sim	Não	Não	Sim	Sim		36,0		Não		Não		Não	Não	
220220	Campo Maior/PI	Não																
230270	Campos Sales/CE	Sim	Sim	Não	Não	Não	Sim	Não	4.320,00	4.320,0	0,0					Sim	Não	
260360	Camutanga/PE																	
290660	Candiba/BA	Sim	Sim			Não	Sim	Não	9,30	9,3	0,0					Sim	Não	
240220	Canguaretama/RN	Sim	Não	Sim	Não	Sim	Não	Não				Sim	100,00	Não	100,00	Não	Sim	Natal/RN

TABELA Rs01 - INFORMAÇÕES SOBRE COLETA DE RESÍDUOS SÓLIDOS DE SERVIÇOS DE SAÚDE

ANO DE
REFERÊNCIA
2010

Município		Execução de coleta dif. de RSS				Veículos utilizados		Ocorr. de cobrança pela coleta diferenciada	Quant. de RSS coletados			Coleta de RSS em unidades públicas de saúde terceirizada			Trat. de RSS Terceirizado	Prefeitura controla executores	Remessa de RSS para outros municípios		
		Existe	Prefeitura ou SLU	Empresa contr. ou SLU	Próprio Gerador ou contr.	Exclusivo	Da coleta domiciliar em viagem exclusiva		Total	Prefeitura ou contratados	Geradores ou contratados	Ocor- rência	Valor contratual	Inclui tratamento RSS			Valor contratual	Ocor- rência	Municípios
Código	Nome/UF	Rs020	Rs045	Rs046	Rs003	Rs038	Rs036	Rs004	Rs044	Rs028	Rs008	Rs040	Rs041	Rs042	Rs043	Rs026	Rs030	Rs031	
280120	Canindé de São Francisco/SE	Sim	Sim	Não	Não	Não	Sim	Não		0,0						Não	Não		
220230	Canto do Buriti/PI	Sim	Sim	Não	Não	Não	Sim	Não	21,60	21,6	0,0					Não	Não		
290685	Capela do Alto Alegre/BA	Sim	Sim				Não			4,8						Sim	Não		
270170	Capela/AL	Sim	Sim	Não	Não	Não	Sim	Não	8,40	8,4	0,0						Não		
290690	Caravelas/BA	Sim	Sim	Não	Não	Sim	Não	Não	2,00	2,0	0,0					Não	Não		
290700	Cardeal da Silva/BA	Não																	
290710	Carinhanha/BA	Sim	Não	Sim	Sim	Não	Não	Não	4,00	0,0	4,0	Sim	111,20	Sim		Não	Não		
230320	Caririaçu/CE	Sim	Sim	Não	Não	Sim	Não	Não	12,00	12,0	0,0					Não	Não		
230330	Cariús/CE	Não																	
260390	Carnaíba/PE	Não																	
240240	Carnaúba dos Dantas/RN	Não																	
250410	Carrapateira/PB	Não																	
290730	Castro Alves/BA	Não																	
290750	Catu/BA	Sim	Não	Sim	Sim	Sim	Não	Não	26,40	26,4	0,0	Sim	5.555,46	Sim		Não	Sim	Camaçari/BA	
230370	Caucaia/CE	Sim	Não	Sim	Não	Sim	Não	Não	115,10	115,1	0,0	Sim	1.830,00	Não	1.520,00	Sim	Não		
210300	Caxias/MA	Sim	Sim				Sim		183,00	183,0	0,0					Sim	Não		
220265	Caxingó/PI	Sim	Sim			Sim													
240270	Cerro Corá/RN	Não																	
230395	Chorozinho/CE	Sim	Sim	Sim	Não	Não	Sim	Não	7,00	7,0	0,0	Sim	100,00	Sim		Sim	Não		
290770	Chorrochó/BA	Não																	
290790	Cipó/BA	Não																	
210330	Codó/MA	Sim	Sim			Não	Sim	Não	280,00	280,0	0,0					Não	Não		
210350	Colinas/MA	Sim	Sim	Não	Não	Sim	Não	Não	50,00	50,0	0,0					Não	Não		
290820	Conceição da Feira/BA	Sim		Sim		Sim													
250460	Conde/PB	Sim		Sim		Sim	Não			0,5		Não				Não	Não		
250470	Congo/PB	Sim	Sim	Não	Não	Sim	Não	Não	3,00	3,0	0,0					Não	Não		
290910	Coribe/BA	Não																	
290920	Coronel João Sá/BA	Não																	
220290	Corrente/PI	Sim	Sim	Não	Não	Sim	Não	Não	72,00	72,0	0,0					Não	Não		
290930	Correntina/BA	Sim	Sim				Sim		2,00	2,0	0,0					Não	Não		
270230	Coruripe/AL	Sim	Sim	Não	Sim	Sim	Não	Não								Não	Não		
290940	Cotegipe/BA	Sim	Sim	Sim	Não	Sim		Não	14,00	14,0	0,0	Sim	1.500,00	Sim		Sim	Não		
290950	Cravolândia/BA	Não																	
230423	Croatá/CE	Não																	
230425	Cruz/CE	Sim		Sim		Sim	Não	Não				Sim		Não		Sim	Não		
240300	Cruzeta/RN	Sim	Não	Sim	Não	Sim	Não	Não	1,00	1,0	0,0	Sim	7.920,00	Não	720,00	Não	Não		
290990	Curaçá/BA	Sim		Sim		Sim	Não	Não		12,0		Sim	2.500,00	Sim		Sim	Sim	Petrolina/PE	
240310	Currais Novos/RN	Sim	Não	Sim	Sim	Sim	Sim	Não				Sim		Sim		Sim	Sim	Natal/RN	
291005	Dias d'Ávila/BA	Não																	

TABELA Rs01 - INFORMAÇÕES SOBRE COLETA DE RESÍDUOS SÓLIDOS DE SERVIÇOS DE SAÚDE

ANO DE
REFERÊNCIA
2010

Município		Execução de coleta dif. de RSS				Veículos utilizados		Ocorr. de cobrança pela coleta diferenciada	Quant. de RSS coletados			Coleta de RSS em unidades públicas de saúde terceirizada			Trat. de RSS Terceirizado	Prefeitura controla executores	Remessa de RSS para outros municípios		
		Existe	Prefeitura ou SLU	Empresa contr. ou SLU	Próprio Gerador ou contr.	Exclusivo	Da coleta domiciliar em viagem exclusiva		Total	Prefeitura ou contratados	Geradores ou contratados	Ocorrência	Valor contratual R\$/t	Inclui tratamento RSS			Valor contratual R\$/t	Ocorrência	Municípios
Código	Nome/UF																		
Região Nordeste		Rs020	Rs045	Rs046	Rs003	Rs038	Rs036	Rs004	Rs044	Rs028	Rs008	Rs040	Rs041	Rs042	Rs043	Rs026	Rs030	Rs031	
260515	Dormentes/PE	Sim	Sim	Não	Não	Não	Sim	Não	35,00	35,0	0,0					Não	Não		
210390	Duque Bacelar/MA	Sim	Não	Não	Sim														
291050	Entre Rios/BA	Sim	Não	Sim	Não	Sim	Não	Não	7,00	7,0	0,0	Sim	100,00	Sim		Sim	Não		
280210	Estância/SE	Sim	Sim	Não	Não	Sim	Não	Não	4,30	4,3	0,0					Não	Não		
291072	Eunápolis/BA	Sim	Não	Sim	Não	Sim	Não	Não								Sim	Não		
230430	Farias Brito/CE	Sim	Não	Sim	Não	Sim	Não	Não	108,00	108,0	0,0	Sim	321,17	Sim		Sim	Não		
291077	Feira da Mata/BA	Não																	
291080	Feira de Santana/BA	Sim	Sim	Sim	Sim	Sim	Não	Não	271,10	271,1	0,0	Sim		Não	183,40	Sim	Não		
260550	Ferreiros/PE	Sim	Não	Sim	Não												Não		
220380	Flores do Piauí/PI	Não																	
291100	Floresta Azul/BA	Não																	
260570	Floresta/PE	Não																	
220390	Floriano/PI	Sim	Sim	Não	Não	Não	Sim	Não	100,00	100,0	0,0					Não	Não		
230435	Forquilha/CE	Sim	Não	Sim	Não	Não	Sim	Não	7,20	7,2	0,0	Sim	120,00	Sim		Não	Não		
230440	Fortaleza/CE	Sim	Não	Sim	Sim	Sim	Não	Não	3.471,60	1.039,9	2.431,7	Sim	660,00	Não	1.710,00	Sim	Não		
220415	Francisco Macedo/PI	Sim	Não	Não	Sim	Sim	Não		1,00	0,0	1,0					Não	Não		
240400	Frutuoso Gomes/RN	Não																	
230460	General Sampaio/CE	Sim	Sim							10,0						Não	Não		
291130	Gentio do Ouro/BA	Não																	
291150	Gongogi/BA	Não																	
230490	Groaíras/CE	Não																	
291165	Guajeru/BA	Sim	Sim				Sim			0,0						Não	Não		
291170	Guanambi/BA	Não																	
210500	Humberto de Campos/MA	Sim	Sim	Não	Não	Não	Sim	Não		0,0						Não	Não		
291240	Ibipeba/BA	Não																	
291330	Ichu/BA	Não																	
230540	Icó/CE	Sim	Não	Sim	Não	Sim	Não	Não	100,00	100,0	0,0	Sim	1.716,52	Sim		Não	Não		
270310	Igaci/AL	Sim	Não	Sim	Não	Sim	Sim	Não		36,0		Sim	900,00	Não	900,00	Não	Não		
291350	Iguai/BA	Sim	Sim	Não	Não	Sim	Sim	Não	0,00	0,0	0,0					Não	Não		
291360	Ilhéus/BA	Sim	Sim	Não	Sim	Sim	Sim	Sim								Sim	Não		
210530	Imperatriz/MA	Sim	Não	Sim	Não	Sim	Não	Não	508,10	508,1	0,0	Sim	286,54	Sim		Não	Não		
230560	Independência/CE	Sim		Sim								Sim	2.080,00	Não			Não		
260710	Ingazeira/PE	Sim	Sim	Não	Não	Não	Sim	Não	1,30	1,3	0,0					Não	Não		
291370	Inhambupe/BA	Sim	Não	Sim	Não	Sim	Não	Não	110,00	110,0		Sim	110,00	Não	100,00	Sim	Não		
230570	Ipaumirim/CE	Não																	
291400	Ipirá/BA	Sim	Não	Sim	Não	Não	Sim		60,00	60,0	0,0	Sim	118,91	Não	118,91	Não	Não		
240480	Ipueira/RN	Sim	Sim			Sim			0,50	0,5	0,0					Não	Não		
291440	Iraquara/BA	Não																	
291450	Irará/BA	Sim	Não	Sim	Sim	Sim	Não	Não	19,20	19,2	0,0	Sim	146,25	Sim		Sim	Sim	Simões Filho/BA, Camaçari/BA, São Francisco do Con	

TABELA Rs01 - INFORMAÇÕES SOBRE COLETA DE RESÍDUOS SÓLIDOS DE SERVIÇOS DE SAÚDE

ANO DE
REFERÊNCIA
2010

Município		Execução de coleta dif. de RSS				Veículos utilizados		Ocorr. de cobrança pela coleta diferenciada	Quant. de RSS coletados			Coleta de RSS em unidades públicas de saúde terceirizada			Trat. de RSS Terceirizado	Prefeitura controla executores	Remessa de RSS para outros municípios	
		Existe	Prefeitura ou SLU	Empresa contr. ou SLU	Próprio Gerador ou contr.	Exclusivo	Da coleta domiciliar em viagem exclusiva		Total	Prefeitura ou contratados	Geradores ou contratados	Ocorrência	Valor contratual	Inclui tratamento RSS			Valor contratual	Ocorrência
															t			
Código	Nome/UF	Rs020	Rs045	Rs046	Rs003	Rs038	Rs036	Rs004	Rs044	Rs028	Rs008	Rs040	Rs041	Rs042	Rs043	Rs026	Rs030	Rs031
230610	Irauçuba/CE	Sim			Sim	Sim	Não		6,00	0,0	6,0					Não	Não	
291460	Irecê/BA	Sim	Não	Sim	Não	Sim	Não	Não	360,00	360,0	0,0	Sim	187,84	Não		Sim	Não	
280290	Itabaiana/SE	Não																
280310	Itabi/SE	Sim	Sim	Não	Não	Sim	Sim	Não								Não	Não	
291480	Itabuna/BA	Sim	Sim	Sim	Sim	Sim	Sim	Não	502,00	0,0	502,0	Sim	380,00	Não	380,00	Sim	Não	
291490	Itacaré/BA	Sim		Sim		Sim			1,50	1,5		Sim	288,00	Não	288,00	Sim	Sim	Itabuna/BA
230620	Itaíçaba/CE	Não																
240485	Itajá/RN	Sim	Não	Sim	Não	Sim	Não	Não	2,00	2,0		Sim	400,00	Não	4.800,00	Não	Sim	Parnamirim/RN
291550	Itajuípe/BA	Sim		Sim	Não		Sim		3,60	3,6	0,0					Sim		
291680	Itarantim/BA	Sim	Sim	Sim		Não	Sim	Não		5,0		Sim		Não		Não	Não	
210542	Itinga do Maranhão/MA	Não																
291690	Itiruçu/BA	Sim	Sim	Não	Não	Não	Sim	Não	36,00	36,0	0,0					Sim	Não	
291733	Iuiú/BA	Não																
260790	Jaboatão dos Guararapes/PE	Sim	Não	Sim	Não	Sim	Não	Não	73,60	73,6		Sim	3.577,63	Sim		Sim	Sim	Recife/PE
291750	Jacobina/BA	Sim	Sim	Não	Não	Sim	Não	Não	115,20	115,2	0,0					Não	Não	
291760	Jaguaquara/BA	Sim	Sim	Não	Não	Sim	Não	Não								Não	Não	
230690	Jaguaribe/CE	Sim	Sim	Não	Não	Não	Sim	Não	3.240,00	3.240,0	0,0					Sim	Não	
291790	Jandaira/BA	Não																
230720	Jati/CE	Sim	Não	Sim	Não	Sim	Não	Não				Sim		Não		Sim	Não	
260805	Jatobá/PE	Sim	Sim	Sim			Sim	Não		5,0						Não	Não	
291800	Jequié/BA	Sim		Sim		Sim			461,00	461,0	0,0	Sim	6.252,78	Sim	6.252,78	Não		
230725	Jijoca de Jericoacoara/CE	Sim	Sim			Sim		Não		0,6						Não	Não	
250750	João Pessoa/PB	Sim	Não	Não	Sim	Sim	Não									Sim	Não	
230730	Juazeiro do Norte/CE	Sim	Não	Sim	Sim	Sim	Não	Não	195,10	195,1	0,0	Sim	3.001,20	Sim		Sim	Não	
291840	Juazeiro/BA	Sim	Não	Sim	Não	Sim	Não	Não	78,00	78,0		Sim	300,00	Sim		Sim	Sim	Petrolina/PE
291845	Jucuruçu/BA	Não																
240610	Jucurutu/RN	Sim	Não	Sim		Sim	Não					Sim		Sim		Sim	Sim	São Gonçalo do Amarante/RN
220552	Julio Borges/PI	Sim	Sim															
291855	Jussari/BA	Não																
291860	Jussiape/BA	Não																
291870	Lafaiete Coutinho/BA	Sim	Sim	Não	Não	Não	Sim	Não	6,00	6,0	0,0					Não	Não	
280350	Lagarto/SE	Sim		Sim		Sim			12,00	12,0	0,0	Sim				Não	Não	
240620	Lagoa d'Anta/RN	Não																
210592	Lagoa do Mato/MA	Não																
260860	Lagoa do Ouro/PE	Não																
260875	Lagoa Grande/PE	Não																
250830	Lagoa Seca/PB	Sim	Não	Sim	Não	Sim	Não	Não	2,00	2,0		Sim	1.000,00	Sim		Sim	João Pessoa/PB	
291880	Laje/BA	Não																
291900	Lajedinho/BA	Não																

TABELA Rs01 - INFORMAÇÕES SOBRE COLETA DE RESÍDUOS SÓLIDOS DE SERVIÇOS DE SAÚDE

ANO DE
REFERÊNCIA
2010

Município		Execução de coleta dif. de RSS				Veículos utilizados		Ocorr. de cobrança pela coleta diferenciada	Quant. de RSS coletados			Coleta de RSS em unidades públicas de saúde terceirizada			Trat. de RSS Terceirizado	Prefeitura controla executores	Remessa de RSS para outros municípios	
		Existe	Prefeitura ou SLU	Empresa contr. ou SLU	Próprio Gerador ou contr.	Exclusivo	Da coleta domiciliar em viagem exclusiva		Total	Prefeitura ou contratados	Geradores ou contratados	Ocorrência	Valor contratual R\$/t	Inclui tratamento RSS	Valor contratual R\$/t		Ocorrência	Municípios
Código	Nome/UF																	
Região Nordeste		Rs020	Rs045	Rs046	Rs003	Rs038	Rs036	Rs004	Rs044	Rs028	Rs008	Rs040	Rs041	Rs042	Rs043	Rs026	Rs030	Rs031
291905	Lajedo do Tabocal/BA	Sim	Não	Sim	Não	Não	Sim	Não				Sim		Não		Não	Não	
260880	Lajedo/PE	Sim	Não	Sim	Não							Sim		Sim		Não	Não	
250840	Lastro/PB	Não																
291920	Lauro de Freitas/BA	Sim	Não	Sim	Sim	Sim	Não	Não	40,00	40,0	0,0	Sim	717,00	Sim		Sim	Sim	Camaçari/BA
291930	Lençóis/BA	Não																
230760	Limoeiro do Norte/CE	Sim	Sim	Não	Não	Sim	Sim	Não	0,00	0,0	0,0					Não	Não	
291950	Livramento de Nossa Senhora/BA	Sim	Não	Não		Sim	Sim		0,00	0,0	0,0					Não	Não	
250850	Livramento/PB	Não																
291955	Luis Eduardo Magalhães/BA	Sim	Não	Sim	Sim	Sim	Não	Não				Sim	668,74	Não	492,31	Não	Sim	Salvador/BA
280370	Macambira/SE	Sim	Sim	Não	Não	Não	Sim	Não	45,80	45,8	0,0					Não	Não	
270430	Maceió/AL	Sim			Sim	Sim										Sim	Não	
291992	Madre de Deus/BA	Sim		Sim		Sim				6,5		Sim	3.720,00	Não	2.000,00	Sim	Sim	Camaçari/BA
250870	Mãe d'Água/PB	Não																
291995	Maetinga/BA	Não																
292000	Maiquinique/BA	Não																
292010	Mairi/BA	Não																
292030	Malhada de Pedras/BA	Não																
280390	Malhador/SE	Sim			Sim	Não	Não		0,50	0,5	0,0					Não	Não	
220590	Manoel Emídio/PI	Não																
292040	Manoel Vitorino/BA	Não																
230765	Maracanaú/CE	Sim	Não	Sim	Sim	Sim	Não	Não	118,70	118,7	0,0	Sim	135,26	Sim		Sim	Não	
292060	Maragogipe/BA	Sim	Sim			Sim		Não										
230770	Maranguape/CE	Sim	Sim	Sim	Não	Sim	Não	Não	26,00	26,0						Sim	Sim	Fortaleza/CE
270460	Maravilha/AL	Não																
292080	Marcionílio Souza/BA	Não																
240740	Martins/RN	Sim	Sim	Não	Não	Não	Sim	Não	72,00	72,0	0,0					Não	Não	
292090	Mascote/BA	Não																
250920	Massaranduba/PB	Sim		Sim		Sim			2,00	2,0		Sim	600,00	Não	600,00	Sim	Sim	João Pessoa/PB
292100	Mata de São João/BA	Sim		Não		Sim											Sim	Camaçari/BA
210663	Matões do Norte/MA	Não																
230820	Meruoca/CE	Não																
260930	Mirandiba/PE	Sim	Sim	Sim	Sim	Não	Sim	Não	280,00	280,0	0,0	Não		Não			Não	
292145	Mirante/BA	Sim	Sim	Não	Não	Não	Sim	Não	2,00	2,0	0,0					Sim	Não	
250960	Monte Horebe/PB																	
250970	Monteiro/PB	Sim	Sim			Sim	Não	Não									Não	
230870	Morada Nova/CE	Sim	Sim	Não	Não	Não	Não	Não								Não	Não	
260940	Moreno/PE	Sim		Sim		Sim						Sim	3.300,00	Sim		Sim		
220667	Morro do Chapéu do Piauí/PI	Sim	Sim	Não	Não	Não	Sim	Não	2,00	2,0	0,0					Sim	Não	
240800	Mossoró/RN	Sim	Não	Sim	Não	Sim	Sim	Não	129,60	9,4		Sim	265,00	Não	273,00	Não	Sim	São Gonçalo do Amarante/RN

TABELA Rs01 - INFORMAÇÕES SOBRE COLETA DE RESÍDUOS SÓLIDOS DE SERVIÇOS DE SAÚDE

ANO DE
REFERÊNCIA
2010

Município		Execução de coleta dif. de RSS				Veículos utilizados		Ocorr. de cobrança pela coleta diferenciada	Quant. de RSS coletados			Coleta de RSS em unidades públicas de saúde terceirizada			Trat. de RSS Terceirizado	Prefeitura controla execu-tores	Remessa de RSS para outros municípios	
		Existe	Prefeitura ou SLU	Empresa contr. ou SLU	Próprio Gerador ou contr.	Exclusi-vo	Da coleta domiciliar em viagem exclusiva		Total	Prefeitura ou contratados	Geradores ou contratados	Ocor-rência		Valor contratual			Inclui tratamento RSS	Ocor-rência
												t	t		t			
Código	Nome/UF																	
Região Nordeste		Rs020	Rs045	Rs046	Rs003	Rs038	Rs036	Rs004	Rs044	Rs028	Rs008	Rs040	Rs041	Rs042	Rs043	Rs026	Rs030	Rs031
292190	Mucugê/BA	Sim	Sim	Não	Sim	Não	Sim	Não	15,00	15,0	0,0					Não	Não	
292210	Mundo Novo/BA	Sim		Sim			Sim	Não		202,2		Sim	100,00	Sim		Não	Não	
292220	Muniz Ferreira/BA	Não																
240810	Natal/RN	Sim	Não	Sim	Sim	Sim	Não	Não	4.311,20	3.339,2	972,0	Sim	216,17	Não	1.900,59	Sim	Sim	São Gonçalo do Amarante/RN
260950	Nazaré da Mata/PE	Sim		Sim		Sim	Não	Sim				Sim				Não	Não	
251000	Nazarezinho/PB	Não																
240820	Nisia Floresta/RN	Sim	Não	Sim	Não	Sim	Não	Sim	4,00	4,0		Sim	330,00	Sim		Não	Sim	Ceará-Mirim/RN
292265	Nordestina/BA	Não																
280480	Nossa Senhora do Socorro/SE	Sim	Não	Sim	Não	Não	Sim	Não	8,00	8,0	0,0	Sim					Não	
210725	Nova Colinas/MA	Sim	Sim		Sim		Sim	Não		0,7						Não	Não	
240830	Nova Cruz/RN	Não																
230920	Nova Olinda/CE																	
251030	Nova Palmeira/PB	Não																
292285	Nova Redenção/BA	Não																
230945	Ocara/CE	Sim	Sim	Não	Não	Não	Sim	Não									Não	
260960	Olinda/PE	Não																
292320	Oliveira dos Brejinhos/BA	Não																
270610	Ouro Branco/AL	Sim	Sim	Não	Não	Sim	Sim	Não	0,30	0,3	0,0					Não	Não	
240850	Ouro Branco/RN	Não																
230970	Pacatuba/CE	Sim	Sim	Não	Não	Sim	Não	Não	11,70	11,7	0,0					Não	Não	
280490	Pacatuba/SE	Não																
231000	Palhano/CE	Sim	Não	Sim		Não	Sim	Não	36,00	36,0	0,0	Sim	100,00	Sim		Não	Não	
231030	Parambu/CE	Não																
220770	Parnaíba/PI	Sim	Não	Sim	Não	Sim	Sim	Não	210,50	210,5	0,0	Sim	134,80	Não	130,30	Não	Não	
240325	Parnamirim/RN	Sim	Não	Sim	Não	Sim	Não	Sim	1.466,00	1.466,0		Sim	241,91	Não	2.202,66	Sim	Sim	Natal/RN
251080	Patos/PB	Sim	Não	Sim	Não	Sim	Não	Não	264,00	264,0		Sim	217,40	Não	217,40	Não	Sim	João Pessoa/PB
261060	Paudalho/PE	Sim	Não	Sim	Não	Sim	Não	Sim	1,50	1,5	0,0	Sim	1.500,00	Sim		Não	Não	
292400	Paulo Afonso/BA	Sim	Não	Sim	Não	Sim	Não	Não	17,00	17,0		Sim	4.623,00	Sim		Não	Sim	Simões Filho/BA
210810	Paulo Ramos/MA	Não																
292405	Pé de Serra/BA	Sim	Sim	Não	Sim	Sim	Sim	Sim	24,00	12,0	12,0					Sim	Não	
251110	Pedra Lavrada/PB	Não																
280500	Pedra Mole/SE	Não																
251120	Pedras de Fogo/PB	Sim	Não	Sim	Não	Sim	Não	Não		6,0		Sim	2.400,00	Sim		Sim	Sim	João Pessoa/PB
270670	Penedo/AL	Sim	Não	Sim	Não	Sim	Não	Não				Sim	7.000,00	Sim			Não	
261090	Pesqueira/PE	Sim	Não	Sim	Não	Sim	Não	Não				Sim		Sim		Sim	Sim	Recife/PE
220800	Picos/PI	Sim	Sim	Não	Não	Não	Sim	Não	0,00	730,0	730,0					Não	Não	
251140	Picuí/PB	Sim	Não	Sim	Não	Sim	Não	Não				Sim	1.303,75	Não		Não	Não	
251160	Pilões/PB	Não																
292450	Pindai/BA	Não																

TABELA Rs01 - INFORMAÇÕES SOBRE COLETA DE RESÍDUOS SÓLIDOS DE SERVIÇOS DE SAÚDE

ANO DE
REFERÊNCIA
2010

Município		Execução de coleta dif. de RSS				Veículos utilizados		Ocorr. de cobrança pela coleta diferenciada	Quant. de RSS coletados			Coleta de RSS em unidades públicas de saúde terceirizada			Trat. de RSS Terceirizado	Prefeitura controla executores	Remessa de RSS para outros municípios	
		Existe	Prefeitura ou SLU	Empresa contr. ou SLU	Próprio Gerador ou contr.	Exclusivo	Da coleta domiciliar em viagem exclusiva		Total	Prefeitura ou contratados	Geradores ou contratados	Ocorrência	Valor contratual R\$/t	Inclui tratamento RSS	Valor contratual R\$/t		Ocorrência	Municípios
Código	Nome/UF								t	t	t							
Região Nordeste		Rs020	Rs045	Rs046	Rs003	Rs038	Rs036	Rs004	Rs044	Rs028	Rs008	Rs040	Rs041	Rs042	Rs043	Rs026	Rs030	Rs031
270700 Pindoba/AL		Não																
231085 Pindoretama/CE		Sim	Sim	Sim		Não	Sim	Não				Não		Não		Não		
210860 Pinheiro/MA		Não																
210870 Pio XII/MA		Não																
231090 Piquet Carneiro/CE		Sim	Sim			Sim			0,90	0,9	0,0					Sim	Não	
280530 Pirambu/SE		Sim	Sim				Sim	Não									Não	
251200 Pocinhos/PB		Sim	Sim	Não	Não	Não	Sim	Não	5,00	5,0	0,0					Não	Não	
251203 Poço Dantas/PB		Sim	Sim	Não	Não	Não	Não	Não	0,50	0,5	0,0					Não	Não	
251207 Poço de José de Moura/PB		Não																
280540 Poço Redondo/SE		Não																
280550 Poço Verde/SE		Não																
292520 Pojuca/BA		Sim	Não	Sim	Sim	Sim	Sim	Sim	41.000,00	27.000,0	14.000,0	Sim	6.265,80	Sim		Sim	Sim	Camaçari/BA
251210 Pombal/PB		Não																
241020 Portalegre/RN		Sim	Sim	Não	Não	Não	Sim	Não	6,00	6,0	0,0					Não	Não	
280560 Porto da Folha/SE		Não																
241025 Porto do Mangue/RN		Sim		Sim		Não	Sim	Não				Sim				Não	Não	
292560 Presidente Dutra/BA		Sim	Sim	Não	Não	Não	Sim	Não	1,20	1,2	0,0					Não	Não	
292570 Presidente Jânio Quadros/BA		Não																
241030 Presidente Juscelino/RN		Não																
261140 Primavera/PE		Sim	Não	Sim	Não	Sim	Não	Não	0,60	0,6		Sim		Sim		Não	Sim	Goiania/GO
280570 Propriá/SE		Sim	Sim	Não	Não	Não	Sim	Não	0,00	0,0	0,0					Não	Não	
292590 Quijingue/BA		Sim	Sim	Não	Não	Sim	Não	Não	4,00	4,0	0,0					Não	Não	
251260 Quixaba/PB		Sim	Sim	Não	Não	Não	Sim	Não	0,10	0,1	0,0					Não	Não	
261153 Quixaba/PE		Não																
292593 Quixabeira/BA		Não																
231135 Quixelô/CE		Sim	Sim		Sim		Sim		5,00	5,0	0,0					Não	Não	
292595 Rafael Jambeiro/BA		Não																
261160 Recife/PE		Sim	Não	Sim	Sim	Sim	Não	Não	6.158,00	573,0	5.585,0	Sim	1.440,00	Sim		Sim	Não	
261170 Riacho das Almas/PE		Sim	Não	Sim	Não	Não	Sim	Não				Sim		Não		Não	Não	
292690 Rio do Pires/BA		Sim	Sim	Não	Não	Não	Sim	Não	1,00	1,0						Não	Não	
261190 Rio Formoso/PE		Sim		Sim		Sim			1,60	1,6	0,0	Sim	1.700,16	Não	1.700,16	Não	Não	
270770 Rio Largo/AL		Sim		Sim		Sim				0,6		Sim	7.500,00	Não		Sim	Não	
292700 Rio Real/BA		Sim	Não	Sim	Não	Sim	Não	Não	3,60	3,6	0,0	Sim	10.000,00	Sim		Não	Não	
241100 Rodolfo Fernandes/RN		Não																
231180 Russas/CE		Sim	Sim	Sim	Não	Não	Sim	Não	312,00	312,0	0,0	Não				Sim	Não	
251300 Salgadinho/PB		Sim	Sim	Não	Não	Não	Não	Não	0,50	0,5	0,0					Não	Não	
292740 Salvador/BA		Sim	Não	Não	Sim	Sim	Não		3.813,20	0,0	3.813,2					Sim	Sim	Simões Filho/BA, Dias D'ávilva/BA
292750 Santa Bárbara/BA		Sim	Não	Sim	Não	Sim	Não	Não				Sim				Sim	Sim	Feira de Santana/BA
292760 Santa Brigida/BA																		

TABELA Rs01 - INFORMAÇÕES SOBRE COLETA DE RESÍDUOS SÓLIDOS DE SERVIÇOS DE SAÚDE

ANO DE
REFERÊNCIA
2010

Município		Execução de coleta dif. de RSS				Veículos utilizados		Ocorr. de cobrança pela coleta diferenciada	Quant. de RSS coletados			Coleta de RSS em unidades públicas de saúde terceirizada			Trat. de RSS Terceirizado	Prefeitura controla executores	Remessa de RSS para outros municípios	
		Existe	Prefeitura ou SLU	Empresa contr. ou SLU	Próprio Gerador ou contr.	Exclusivo	Da coleta domiciliar em viagem exclusiva		Total	Prefeitura ou contratados	Geradores ou contratados	Ocor- rência	Valor contratual R\$/t	Inclui tratamento RSS			Valor contratual R\$/t	Ocor- rência
															t			
Código	Nome/UF																	
Região Nordeste		Rs020	Rs045	Rs046	Rs003	Rs038	Rs036	Rs004	Rs044	Rs028	Rs008	Rs040	Rs041	Rs042	Rs043	Rs026	Rs030	Rs031
292780	Santa Cruz da Vitória/BA	Não																
292790	Santa Inês/BA	Sim	Sim	Não	Não	Sim	Não	Não	20,00	20,0						Sim	Sim	Jaguaquara/BA
251340	Santa Luzia/PB	Não																
292810	Santa Maria da Vitória/BA	Sim	Sim	Não	Sim	Sim	Não	Não	70,00	70,0	0,0					Não	Não	
261270	Santa Maria do Cambuçá/PE	Sim	Não	Sim	Não	Sim	Não	Não	20,40	20,4		Sim	1.350,00	Não	1.350,00	Sim	Sim	Goiania /PE
292840	Santa Rita de Cássia/BA	Sim		Sim	Sim	Sim	Sim	Não	6,70	0,0	6,7	Sim	4.250,00	Sim		Sim	Não	
231210	Santana do Cariri/CE	Sim	Sim	Não	Não	Não	Sim	Não	15,00	15,0	0,0					Não	Não	
270800	Santana do Ipanema/AL	Sim	Não	Sim	Sim	Sim	Não	Não	1,00	1,0	0,0	Sim	100,00	Sim		Não	Não	
241142	Santana do Seridó/RN	Sim	Sim	Não	Não	Sim	Não	Não	1,20	1,2	0,0					Não	Não	
251360	Santana dos Garrotes/PB	Sim	Sim	Não	Não	Não	Não	Não	0,40	0,4	0,0					Não	Não	
251365	Santarém/PB	Não																
292870	Santo Antônio de Jesus/BA	Não																
292880	Santo Estêvão/BA	Não																
292890	São Desidério/BA	Sim	Sim			Sim	Não	Não		12,0						Não	Não	
220960	São Félix do Piauí/PI	Sim	Sim				Sim	Não	0,50	0,5	0,0					Não	Não	
220965	São Francisco de Assis do Piauí/PI	Não																
251398	São Francisco/PB	Não							0,00									
241200	São Gonçalo do Amarante/RN	Sim	Não	Sim	Não	Sim	Não	Não	12,40	12,4		Sim		Não		Não	Sim	Natal/RN
292930	São Gonçalo dos Campos/BA	Sim	Sim	Sim	Não	Sim	Não	Não		0,5		Sim		Sim		Sim	Sim	Feira de Santana/BA
220985	São João da Canabrava/PI	Não																
211107	São João do Soter/MA	Sim	Sim	Não	Não	Não	Sim	Não	3,20	3,2						Não	Não	
241220	São José de Mipibu/RN	Sim	Não	Sim	Não	Sim	Não	Não				Sim				Não	Sim	Ceara Mirim/RN
221005	São José do Divino/PI	Não																
221020	São José do Piauí/PI	Não																
251445	São José dos Ramos/PB	Não																
261370	São Lourenço da Mata/PE	Sim		Sim		Sim						Sim	2.500,00				Não	
211130	São Luís/MA	Sim		Sim		Sim	Não	Sim				Não				Sim	Não	
251490	São Mamede/PB	Sim	Sim	Não	Não	Sim	Sim	Não	12,00	12,0	0,0					Não	Não	
292940	São Miguel das Matas/BA	Não																
251500	São Miguel de Taipu/PB	Sim	Sim	Não	Não	Não	Sim	Não	19,00	19,0						Não	Sim	Pilar/PB
280700	São Miguel do Aleixo/SE	Não																
270860	São Miguel dos Campos/AL	Sim	Não	Sim	Não				72,00	72,0		Sim	2.484,00	Sim				
241270	São Pedro/RN	Não																
211160	São Raimundo das Mangabeiras/MA	Não																
251510	São Sebastião de Lagoa de Roça/PB	Sim	Sim	Não	Não	Não	Sim	Não	15,00	15,0	0,0					Não	Não	
270890	Satuba/AL	Não																
211172	Satubinha/MA	Não																
241340	Serra Negra do Norte/RN	Sim	Não	Sim	Não	Sim	Não	Não	5,00	5,0		Sim	1.200,12	Sim		Não	Sim	São Gonçalo do Amarante/RN
293040	Serra Preta/BA	Sim	Sim	Não	Não	Não	Sim	Não								Não	Não	

TABELA Rs01 - INFORMAÇÕES SOBRE COLETA DE RESÍDUOS SÓLIDOS DE SERVIÇOS DE SAÚDE

ANO DE
REFERÊNCIA
2010

Município		Execução de coleta dif. de RSS				Veículos utilizados		Ocorr. de cobrança pela coleta diferenciada	Quant. de RSS coletados			Coleta de RSS em unidades públicas de saúde terceirizada			Trat. de RSS Terceirizado	Prefeitura controla executores	Remessa de RSS para outros municípios	
		Existe	Prefeitura ou SLU	Empresa contr. ou SLU	Próprio Gerador ou contr.	Exclusivo	Da coleta domiciliar em viagem exclusiva		Total	Prefeitura ou contratados	Geradores ou contratados	Ocorrência	Valor contratual R\$/t	Inclui tratamento RSS	Valor contratual R\$/t		Ocorrência	Municípios
Código	Nome/UF								t	t	t							
Região Nordeste		Rs020	Rs045	Rs046	Rs003	Rs038	Rs036	Rs004	Rs044	Rs028	Rs008	Rs040	Rs041	Rs042	Rs043	Rs026	Rs030	Rs031
261390	Serra Talhada/PE	Não																
241350	Serrinha/RN	Sim	Sim	Não	Não	Sim	Sim	Não	0,50	0,5						Não	Sim	Santo Antônio/RN
293060	Serrolândia/BA	Sim	Sim	Não	Não	Não	Sim	Não	52,00	52,0	0,0					Não	Não	
280710	Simão Dias/SE	Sim	Sim	Não	Sim	Não	Sim	Não	27,00	19,0	8,0					Não	Não	
261420	Sirinhaém/PE	Sim		Sim		Sim			12,00	12,0		Sim				Sim	Sim	Recife/PE
293076	Sítio do Quinto/BA	Sim	Sim	Não	Não	Não	Não	Não								Não	Não	
231290	Sobral/CE	Sim	Sim	Sim	Sim	Não	Sim	Não	572,10	534,7	37,4	Sim	214,75	Sim		Sim	Não	
251620	Sousa/PB	Sim	Sim	Não	Sim	Não	Sim	Não								Não	Não	
293080	Souto Soares/BA	Sim	Sim	Não	Não	Não	Sim	Não	18,00	18,0	0,0						Não	
261460	Tabira/PE	Sim	Não	Sim	Não	Sim	Não	Não	5,00	5,0		Sim		Não		Sim	Sim	Recife/PE
261470	Tacaimbó/PE	Sim	Não	Sim	Sim	Sim	Sim	Não		4,3		Sim	2.645,00	Não	2.645,00	Não	Não	
293130	Tapiramutá/BA	Sim	Sim	Não	Não	Não	Sim	Não		30,0						Não	Não	
270910	Taquarana/AL	Não																
261500	Taquaritinga do Norte/PE	Sim	Não	Sim	Não	Sim	Não	Não	5,00	5,0		Sim	5.856,00	Sim		Não	Sim	Igarassu/PE
251660	Tavares/PB	Não																
241415	Tenente Laurentino Cruz/RN	Não																
293150	Teofilândia/BA	Sim	Não	Sim	Sim	Sim	Não	Não	19,20	19,2	0,0	Sim	146,30	Sim		Sim	Não	
221100	Teresina/PI	Sim	Não	Sim	Não	Sim	Não	Não		2.718,5		Sim	297,33	Não		Sim	Não	
261530	Timbaúba/PE	Sim		Sim		Sim			13,00	13,0		Sim	100,00	Não	3.336,63	Sim	Sim	Recife/PE
211220	Timon/MA	Sim		Sim		Sim	Não	Não	0,00	0,0	0,0	Não		Não		Sim	Não	
261550	Tracunhaém/PE	Sim		Sim	Não	Sim	Não					Sim				Não	Não	
231350	Trairi/CE	Sim		Sim		Não	Sim	Não	3,00	3,0	0,0	Sim		Sim		Sim	Não	
293240	Uibaí/BA	Sim	Sim	Não	Não													
251690	Uiraúna/PB	Sim	Não	Sim	Não	Não	Sim	Não	18,00	18,0	0,0	Sim	100,00	Não		Não	Não	
231375	Umirim/CE	Não																
293250	Una/BA	Não																
241460	Upanema/RN	Sim	Sim	Não	Sim	Sim	Sim	Não	230,00	230,0	0,0					Sim	Não	
293270	Uruçuca/BA	Não																
293280	Utinga/BA	Sim	Sim	Não	Não	Não	Sim	Não	48,00	48,0	0,0					Não	Não	
231395	Varjota/CE	Não																
251710	Várzea/PB	Sim	Sim	Não	Não	Não	Não		0,50	0,5	0,0						Não	
241470	Várzea/RN	Sim	Sim	Não	Não	Não	Não	Não								Não	Não	
293317	Varzedo/BA	Sim	Não	Sim	Não	Sim	Não	Não	10,00	10,0		Sim	250,00	Não	250,00	Não	Sim	Salvador/BA
241480	Vera Cruz/RN	Sim	Não	Sim	Não	Sim	Não	Não	14.440,00	0,0	14.440,0	Sim	5.760,00	Não		Não	Não	
261620	Vertentes/PE	Não																
231410	Viçosa do Ceará/CE	Não																
270940	Viçosa/AL	Sim	Sim	Não	Não	Não	Sim	Não	6,00	6,0						Não	Não	
251720	Vieirópolis/PB	Sim	Sim			Sim			0,00	0,0	0,0					Não	Não	
293330	Vitória da Conquista/BA	Sim	Sim	Não	Sim	Sim	Não	Não		89,5						Sim	Não	

TABELA Rs01 - INFORMAÇÕES SOBRE COLETA DE RESÍDUOS SÓLIDOS DE SERVIÇOS DE SAÚDE

ANO DE
REFERÊNCIA
2010

Município		Execução de coleta dif. de RSS				Veículos utilizados		Ocorr. de cobrança pela coleta diferenciada	Quant. de RSS coletados			Coleta de RSS em unidades públicas de saúde terceirizada			Trat. de RSS Terceirizado	Prefeitura controla executores	Remessa de RSS para outros municípios	
		Existe	Prefeitura ou SLU	Empresa contr. ou SLU	Próprio Gerador ou contr.	Exclusivo	Da coleta domiciliar em viagem exclusiva		Total	Prefeitura ou contratados	Geradores ou contratados	Ocorrência	Valor contratual R\$/t	Inclui tratamento RSS			Valor contratual R\$/t	Ocorrência
Código	Nome/UF																	
Região Nordeste		Rs020	Rs045	Rs046	Rs003	Rs038	Rs036	Rs004	Rs044	Rs028	Rs008	Rs040	Rs041	Rs042	Rs043	Rs026	Rs030	Rs031
261640	Vitória de Santo Antão/PE	Sim		Sim		Sim			52,00	52,0	0,0	Sim	1.430,03	Sim		Não	Não	
211300	Vitorino Freire/MA	Sim	Sim	Não	Não	Não	Sim	Não	22,00	22,0	0,0					Não	Não	
221170	Wall Ferraz/PI	Não																
293345	Wanderley/BA	Não																
293350	Wenceslau Guimarães/BA	Sim	Sim	Não	Não	Não	Sim	Não	48,00	48,0	0,0					Não	Não	

TABELA Cc01
INFORMAÇÕES SOBRE COLETA DE RESÍDUOS SÓLIDOS DA CONSTRUÇÃO CIVIL

TABELA Cc01 - INFORMAÇÕES SOBRE COLETA DE RESÍDUOS SÓLIDOS DA CONSTRUÇÃO CIVIL

ANO DE
REFERÊNCIA
2010

Município		Serviço executado pela Prefeitura		Existência de empresa especializada	Existência de serviço de coleta de RCD feita por autônomos		Quantidade coletada		
Código	Nome/UF	Existência	Cobrança		Com caminhões tipo basculantes ou carroceria	Com carroças ou outro tipo de veículo de pequena capacidade	Pref. ou contratado por ela	Caçambeiros e autônomos contratados pelo gerador	Próprio gerador
							t	t	t
Região Nordeste		Co027	Cc010	Co028	Cc017	Cc018	Cc013	Cc014	Cc015
220005	Acauá/PI	Sim	Não	Não	Sim	Não	84	0	34
290035	Adustina/BA	Sim	Não	Não	Não	Não			
260030	Agrestina/PE	Sim	Não	Sim	Não	Não	36	0	0
250010	Água Branca/PB	Sim	Não	Não	Não	Não	1.820		
220020	Água Branca/PI	Não		Não	Sim	Sim			
290070	Alagoinhas/BA	Não		Não	Sim	Sim			
210020	Alcântara/MA	Sim	Não	Não	Não	Não	91		18
230060	Altaneira/CE	Não		Não	Não	Sim			1.200
260080	Altinho/PE	Não							
210043	Alto Alegre do Maranhão/MA	Sim	Não	Não	Não	Não	48		48
220045	Alvorada do Gurgueia/PI	Não		Não	Não	Não			15
290100	Amargosa/BA	Sim	Não	Não	Sim	Não	6.500	720	0
290110	Amélia Rodrigues/BA	Sim	Sim	Sim	Sim	Não			
290135	Andorinha/BA	Sim	Sim	Sim	Sim	Não	12	0	0
290170	Antônio Cardoso/BA	Sim	Sim	Não	Sim	Sim	0	0	0
240090	Antônio Martins/RN	Sim	Não	Não	Não	Não	29		0
250077	Aparecida/PB	Sim	Não	Não	Não	Não			
290190 Aporá/BA									
290195	Apuarema/BA	Sim	Não	Não	Não	Sim	300		
280030	Aracaju/SE	Sim	Sim	Sim	Sim	Sim	152.170	22.584	0
290205	Araças/BA	Sim	Não	Sim	Não	Não			
290210	Araci/BA	Sim	Não	Sim	Sim	Sim			
260105	Araçoiaba/PE	Não		Sim	Não	Não		544	0
290220	Aramari/BA	Sim	Não	Não	Não	Não	700		
270030	Arapiraca/AL	Sim		Sim	Sim	Sim	33.605		
230140	Aratuba/CE	Sim	Não	Sim	Não	Não	0	100	100
290230	Aratuípe/BA	Sim	Não	Não	Não	Não	0		0
250110	Areia/PB	Sim	Não	Não	Sim	Não	180	0	0
250120 Areial/PB									
220105	Assunção do Piauí/PI	Não		Não	Não	Não			1.000
230170	Aurora/CE	Sim	Não	Não	Não	Sim			
210120	Bacabal/MA	Não		Sim	Não	Sim		0	0
210125	Bacabeira/MA	Sim	Não	Não	Sim	Não	100	0	0
290265	Banzaé/BA	Não		Sim	Não	Não			
230190	Barbalha/CE	Não		Não	Não	Sim		0	1.300
250170	Barra de São Miguel/PB	Não		Não	Não	Não			0
290290	Barra do Choça/BA	Sim	Não	Não	Sim	Sim		0	0
290270	Barra/BA	Não		Sim	Sim	Não		6	1
290323	Barro Alto/BA	Sim	Não	Não	Sim	Sim	360	100	

TABELA Cc01 - INFORMAÇÕES SOBRE COLETA DE RESÍDUOS SÓLIDOS DA CONSTRUÇÃO CIVIL

ANO DE
REFERÊNCIA
2010

Município		Serviço executado pela Prefeitura		Existência de empresa especializada	Existência de serviço de coleta de RCD feita por autônomos		Quantidade coletada		
Código	Nome/UF	Existência	Cobrança		Com caminhões tipo basculantes ou carroceria	Com carroças ou outro tipo de veículo de pequena capacidade	Pref. ou contratado por ela	Caçambeiros e autônomos contratados pelo gerador	Próprio gerador
							t	t	t
Região Nordeste		Co027	Cc010	Co028	Cc017	Cc018	Cc013	Cc014	Cc015
290327	Barrocas/BA	Sim	Sim	Não	Sim	Sim			
230205	Barroquinha/CE	Sim	Não	Não	Não	Não	0		0
230220	Beberibe/CE	Sim	Não	Não	Sim	Não	460		
220155	Bela Vista do Piauí/PI	Sim	Não	Não	Sim	Não	50		
260170	Belo Jardim/PE	Sim	Não	Não	Não	Não	3.200		0
250205	Bernardino Batista/PB	Sim	Não	Não	Não	Não	0		0
260180	Betânia/PE	Sim	Sim	Não	Não	Não	4		4
220177	Boa Hora/PI	Não		Não	Sim	Sim		50	0
230240	Boa Viagem/CE	Sim	Não	Não	Sim	Não	6.300		
290395	Bom Jesus da Serra/BA	Sim	Não	Não	Não	Não	10		10
240170	Bom Jesus/RN	Não		Sim	Não	Não		42	
250230	Bom Sucesso/PB	Sim	Não	Não	Não	Não	8		8
290400	Boninal/BA	Sim		Sim	Sim	Não		700	
250240	Bonito de Santa Fé/PB	Sim	Não	Não	Não	Não	6		6
230250	Brejo Santo/CE	Sim	Não	Não	Sim	Sim	8.869		3.804
290450	Brotas de Macaúbas/BA	Não		Sim	Sim	Não			
290460	Brumado/BA	Não		Não	Sim	Não		3.000	0
210230	Buriti Bravo/MA	Não		Não	Sim	Não		1.500	500
250310	Cabaceiras/PB	Não		Não	Não	Não			0
220205	Cabeceiras do Piauí/PI	Não		Sim	Sim	Sim			
250320	Cabedelo/PB	Não		Não	Não	Não			
260290	Cabo de Santo Agostinho/PE	Sim	Não	Não	Não	Não	98.748		
260300	Cabrobó/PE	Sim	Sim	Não	Não	Não	720		720
290515	Caetanós/BA	Sim	Não	Sim	Não	Sim	40		
240200	Caicó/RN	Sim	Não	Sim	Sim	Sim	15.840		
290540	Cairu/BA	Sim		Sim	Sim	Sim			
220207	Cajazeiras do Piauí/PI	Sim	Não	Não	Sim	Sim	1	0	
290570	Camaçari/BA	Sim	Sim	Sim	Sim	Não	59.423	0	0
260350	Camocim de São Félix/PE	Sim	Não	Sim	Sim	Não	550		
230260	Camocim/CE	Sim	Sim	Não	Sim	Sim	3.000	500	700
250400	Campina Grande/PB	Não		Sim	Sim	Sim			
220210	Campinas do Piauí/PI	Sim	Não	Não	Sim	Não			
270140	Campo Alegre/AL	Sim	Não	Não	Sim	Não	1.920	0	0
290600	Campo Formoso/BA	Sim	Sim	Sim		Não	720		
220220	Campo Maior/PI	Sim		Não	Sim	Não			
230270	Campos Sales/CE	Sim	Não	Sim	Não	Não	180	180	0
260360	Camutanga/PE	Sim							
290660	Candiba/BA	Sim	Não	Não	Sim	Sim	90	30	15
240220	Canguaretama/RN	Sim	Não	Não	Não	Não	0		0

TABELA Cc01 - INFORMAÇÕES SOBRE COLETA DE RESÍDUOS SÓLIDOS DA CONSTRUÇÃO CIVIL

ANO DE
REFERÊNCIA
2010

Município		Serviço executado pela Prefeitura		Existência de empresa especializada	Existência de serviço de coleta de RCD feita por autônomos		Quantidade coletada		
Código	Nome/UF	Existência	Cobrança		Com caminhões tipo basculantes ou carroceria	Com carroças ou outro tipo de veículo de pequena capacidade	Pref. ou contratado por ela	Caçambeiros e autônomos contratados pelo gerador	Próprio gerador
							t	t	t
Região Nordeste		Co027	Cc010	Co028	Cc017	Cc018	Cc013	Cc014	Cc015
280120	Canindé de São Francisco/SE	Sim	Não	Não	Sim	Não			
220230	Canto do Buriti/PI	Sim	Não	Sim	Sim	Não	420	0	0
290685	Capela do Alto Alegre/BA	Sim	Não	Não	Não	Não	300		210
270170	Capela/AL	Sim	Não	Não	Não	Não	380		0
290690	Caravelas/BA	Não		Não	Não	Não			
290700	Cardeal da Silva/BA	Sim	Não	Não	Não	Não	600		
290710	Carinhanha/BA	Não				Sim			
230320	Caririaçu/CE	Não		Não	Sim			19	0
230330	Cariús/CE	Sim	Não	Não	Não	Não			
260390	Carnaíba/PE	Sim	Sim	Não	Não	Sim	4	1	1
240240	Carnaúba dos Dantas/RN	Sim	Não	Não	Não	Não			
250410	Carrapateira/PB	Sim	Não	Não	Sim	Não	15	0	0
290730	Castro Alves/BA	Não		Não	Não	Sim			
290750	Catu/BA	Sim	Não	Sim	Não	Não	30.215	0	0
230370	Caucaia/CE	Sim	Não	Sim	Sim	Não	3.500	0	0
210300	Caxias/MA	Não		Não	Não	Sim			
220265	Caxingó/PI	Sim							
240270	Cerro Corá/RN	Sim	Não	Não	Sim	Não	1.075	49	192
230395	Chorozinho/CE	Sim	Não	Não	Não	Não	217		0
290770	Chorrochó/BA	Não		Sim	Não	Não		127	0
290790	Cipó/BA	Não		Não	Não	Não			
210330	Codó/MA	Sim	Não	Não	Sim	Sim	14.600	0	0
210350	Colinas/MA	Sim	Não	Não	Sim	Não	3.000	5.000	1.000
290820	Conceição da Feira/BA	Sim	Não	Sim	Sim	Sim	44	30	15
250460	Conde/PB	Não		Não	Não	Sim			
250470	Congo/PB	Sim	Não	Não	Sim	Sim	1.800		
290910	Coribe/BA	Não		Não	Não	Não			300
290920	Coronel João Sá/BA	Não		Não	Não	Não			1.139
220290	Corrente/PI	Não		Não	Sim	Sim		1.880	38
290930	Correntina/BA	Sim	Sim	Sim	Sim	Sim	30	80	20
270230	Coruripe/AL	Sim	Não	Não	Não	Não	4.992		
290940	Cotegipe/BA	Sim	Não	Não	Não	Não	84		84
290950	Cravolândia/BA	Sim	Não	Não	Sim	Não	300	60	0
230423	Croatá/CE	Sim	Não	Não	Sim	Não	4.992		
230425	Cruz/CE	Sim	Não	Não	Sim	Sim			
240300	Cruzeta/RN	Sim	Não	Não	Não	Não	2		1
290990	Curaçá/BA	Sim	Não	Não	Sim	Sim	300	100	40
240310	Currais Novos/RN	Sim	Não	Não	Não	Não	1		
291005	Dias d'Ávila/BA	Sim	Não	Não	Não	Não	4.400		0

TABELA Cc01 - INFORMAÇÕES SOBRE COLETA DE RESÍDUOS SÓLIDOS DA CONSTRUÇÃO CIVIL

ANO DE
REFERÊNCIA
2010

Município		Serviço executado pela Prefeitura		Existência de empresa especializada	Existência de serviço de coleta de RCD feita por autônomos		Quantidade coletada		
Código	Nome/UF	Existência	Cobrança		Com caminhões tipo basculantes ou carroceria	Com carroças ou outro tipo de veículo de pequena capacidade	Pref. ou contratado por ela	Caçambeiros e autônomos contratados pelo gerador	Próprio gerador
							t	t	t
Região Nordeste		Co027	Cc010	Co028	Cc017	Cc018	Cc013	Cc014	Cc015
260515	Dormentes/PE	Não		Sim	Sim	Sim		120	50
210390	Duque Bacelar/MA	Sim	Não	Sim	Não	Não	30		
291050	Entre Rios/BA	Não		Não	Não	Não			200
280210	Estância/SE	Sim	Não	Sim	Não	Não	25		
291072	Eunápolis/BA	Sim	Não	Sim	Sim	Sim	15.550		
230430	Farias Brito/CE	Não		Não	Sim	Sim		0	0
291077	Feira da Mata/BA	Não		Não	Sim	Sim			
291080	Feira de Santana/BA	Sim	Não	Sim	Sim	Sim	66.270	68.820	0
260550	Ferreiros/PE	Sim							
220380	Flores do Piauí/PI	Não		Não	Sim	Não		12	10
291100	Floresta Azul/BA	Sim	Não	Não	Não	Não			0
260570	Floresta/PE	Sim	Não	Sim	Não	Sim	17.200		
220390	Florianópolis/PI	Sim	Não	Não	Sim	Sim	5.512		5.512
230435	Forquilha/CE	Sim	Não	Sim	Sim	Sim	865	0	0
230440	Fortaleza/CE	Sim	Não	Sim	Sim	Sim	220.386		
220415	Francisco Macedo/PI	Sim	Não	Não	Sim	Não	12	0	12
240400	Frutuoso Gomes/RN	Sim	Não	Não	Não	Não	50		50
230460	General Sampaio/CE	Sim	Não				1.560		
291130	Gentio do Ouro/BA	Sim	Não	Não	Não	Não	100		10
291150	Gongogi/BA	Não		Não	Não	Não			0
230490	Groaíras/CE	Sim	Não	Não	Sim	Sim			
291165	Guajeru/BA	Não		Não	Não	Sim			
291170	Guanambi/BA				Sim	Não			
210500	Humberto de Campos/MA	Não		Não	Não	Não			
291240	Ibipeba/BA	Sim	Não	Sim	Não	Sim	3.600		
291330	Ichu/BA	Não		Não	Não	Não			125
230540	Icó/CE	Não		Não	Sim	Sim		3.585	1.000
270310	Igaci/AL	Sim	Não	Não	Sim	Sim		3.072	
291350	Iguai/BA	Sim	Não	Não	Não	Não	1.728		1.728
291360	Ilhéus/BA	Não		Sim	Sim	Sim		50	50
210530	Imperatriz/MA	Não		Não	Sim	Sim			
230560	Independência/CE	Não		Não	Sim	Sim			
260710	Ingazeira/PE	Sim	Sim	Não	Não	Não	50		11
291370	Inhambupe/BA	Sim	Não	Sim	Sim	Não	6.000	0	0
230570	Ipaumirim/CE	Não		Não	Sim	Não		317	
291400	Ipirá/BA	Sim	Não	Sim	Sim	Sim	3.348		
240480	Ipueira/RN	Sim	Não	Não	Não	Não	60		0
291440	Iraquara/BA	Sim	Sim	Sim	Sim	Sim	1.456	300	150
291450	Irará/BA	Sim	Sim	Não	Sim	Sim			

TABELA Cc01 - INFORMAÇÕES SOBRE COLETA DE RESÍDUOS SÓLIDOS DA CONSTRUÇÃO CIVIL

ANO DE
REFERÊNCIA
2010

Município		Serviço executado pela Prefeitura		Existência de empresa especializada	Existência de serviço de coleta de RCD feita por autônomos		Quantidade coletada		
Código	Nome/UF	Existência	Cobrança		Com caminhões tipo basculantes ou carroceria	Com carroças ou outro tipo de veículo de pequena capacidade	Pref. ou contratado por ela	Caçambeiros e autônomos contratados pelo gerador	Próprio gerador
							t	t	t
Região Nordeste		Co027	Cc010	Co028	Cc017	Cc018	Cc013	Cc014	Cc015
230610	Irauçuba/CE	Não		Não	Sim	Não		0	0
291460	Irecê/BA	Sim	Não	Sim	Sim	Sim	7.200		
280290	Itabaiana/SE	Não		Não	Não	Não			
280310	Itabi/SE	Não		Não	Não	Sim		0	0
291480	Itabuna/BA	Sim	Não	Não	Sim	Não	534	0	0
291490	Itacaré/BA	Sim	Não	Sim	Sim	Não	2.700	0	0
230620	Itaíçaba/CE	Sim	Não	Não	Não	Não	4.000		0
240485	Itajá/RN	Sim	Não	Não	Não	Não	400		0
291550	Itajuípe/BA	Sim	Não	Não	Não	Não			
291680	Itarantim/BA	Sim	Não	Sim	Sim	Não	600	30	15
210542	Itinga do Maranhão/MA	Não		Não	Não	Não			
291690	Itiruçu/BA	Sim	Não	Não	Não	Não	9.100		9.100
291733	Iuiú/BA	Sim	Não	Não	Não	Não	960		
260790	Jaboatão dos Guararapes/PE	Sim	Não	Sim	Sim	Sim	0	0	0
291750	Jacobina/BA	Sim	Não	Não	Sim	Sim	14.400	0	0
291760	Jaguaquara/BA	Sim	Não	Sim	Sim	Sim	1.200	600	100
230690	Jaguaribe/CE	Sim	Não	Sim	Sim	Sim	5.000	15.000	3.000
291790	Jandaira/BA	Não		Não	Não	Não			0
230720	Jati/CE	Sim	Não	Sim	Não	Não			
260805	Jatobá/PE	Não		Não	Sim	Sim			500
291800	Jequié/BA	Sim	Não	Sim	Sim	Sim	30.000		30.000
230725	Jijoca de Jericoacoara/CE	Sim	Não	Sim	Sim	Sim	504	25	
250750	João Pessoa/PB	Não		Sim	Sim	Sim		45.843	
230730	Juazeiro do Norte/CE	Sim	Não	Sim	Sim	Sim	0	280	110
291840	Juazeiro/BA	Sim	Sim	Sim	Sim	Sim	360	1.200	500
291845	Jucuruçu/BA	Sim	Não	Não	Não	Não	0		0
240610	Jucurutu/RN	Sim	Não		Sim	Não			
220552	Júlio Borges/PI	Sim							
291855	Jussari/BA	Não		Sim	Não	Não		18.000	
291860	Jussiape/BA	Sim	Não	Não	Não	Não	25		
291870	Lafaiete Coutinho/BA	Sim	Não	Sim	Não	Não	576	0	
280350	Lagarto/SE	Sim	Não	Não	Sim	Sim			
240620	Lagoa d'Anta/RN	Sim	Não	Não	Não	Sim	450	0	90
210592	Lagoa do Mato/MA	Não		Não	Não	Não			0
260860	Lagoa do Ouro/PE	Sim	Não	Não	Não	Não	15		
260875	Lagoa Grande/PE	Sim	Não	Não	Não	Não	1.560		1.560
250830	Lagoa Seca/PB	Sim	Não	Sim	Sim	Não	750	30	10
291880	Laje/BA	Não		Não	Sim	Sim			12
291900	Lajedinho/BA	Sim		Não	Não	Não	34		0

TABELA Cc01 - INFORMAÇÕES SOBRE COLETA DE RESÍDUOS SÓLIDOS DA CONSTRUÇÃO CIVIL

ANO DE
REFERÊNCIA
2010

Município		Serviço executado pela Prefeitura		Existência de empresa especializada	Existência de serviço de coleta de RCD feita por autônomos		Quantidade coletada		
Código	Nome/UF	Existência	Cobrança		Com caminhões tipo basculantes ou carroceria	Com carroças ou outro tipo de veículo de pequena capacidade	Pref. ou contratado por ela	Caçambeiros e autônomos contratados pelo gerador	Próprio gerador
							t	t	t
Região Nordeste		Co027	Cc010	Co028	Cc017	Cc018	Cc013	Cc014	Cc015
291905	Lajedo do Tabocal/BA	Sim	Não	Não	Não	Não			
260880	Lajedo/PE	Sim	Não	Não	Não	Não			
250840	Lastro/PB	Sim		Não	Não	Não	474		0
291920	Lauro de Freitas/BA	Sim	Não	Sim	Sim	Não	100.090	90.023	14.018
291930	Lençóis/BA	Sim	Não	Não	Não	Não			
230760	Limoeiro do Norte/CE	Sim	Não	Não	Não	Não	1.056		0
291950	Livramento de Nossa Senhora/BA	Sim	Não	Não	Não	Não	10		10
250850	Livramento/PB	Sim	Não	Não	Não	Não	1.300		0
291955	Luis Eduardo Magalhães/BA	Sim	Não	Sim	Sim	Não			
280370	Macambira/SE	Não		Não	Não	Não			0
270430	Maceió/AL	Sim	Não	Sim	Sim	Sim	268.012		
291992	Madre de Deus/BA	Sim	Não	Sim	Não	Não	12.312		
250870	Mãe d'Água/PB	Sim	Não	Não	Sim	Sim	400		
291995	Maetinga/BA	Não		Não	Não	Não			0
292000	Maiquinique/BA	Sim	Não	Não	Não	Não	80		
292010	Mairi/BA	Não		Não	Sim	Sim		1	2
292030	Malhada de Pedras/BA	Não		Não	Não	Não			0
280390	Malhador/SE	Sim	Não	Sim	Sim	Sim	300	100	0
220590	Manoel Emídio/PI	Sim	Não	Não	Não	Não	40		
292040	Manoel Vitorino/BA	Não		Sim	Sim	Sim		60	6
230765	Maracanau/CE	Sim	Não	Não	Não	Não	39.078		
292060	Maragogipe/BA	Sim	Sim	Sim	Sim	Sim			
230770	Maranguape/CE	Sim	Não	Não	Sim	Sim	1.950	0	0
270460	Maravilha/AL	Não		Não	Sim	Sim		2.000	2.000
292080	Marcionilio Souza/BA	Não		Não	Sim	Não			
240740	Martins/RN	Sim	Não	Não	Não	Não	72		72
292090	Mascote/BA	Não		Não	Não	Não			
250920	Massaranduba/PB	Sim	Não	Não	Não	Não	2		0
292100	Mata de São João/BA	Sim	Não	Não	Não	Não	120.950		
210663	Matões do Norte/MA	Sim	Não	Sim	Não	Não	335	0	0
230820	Meruoca/CE	Não		Sim	Sim	Sim		540	220
260930	Mirandiba/PE	Sim	Sim	Não	Sim	Sim	480		
292145	Mirante/BA	Sim	Não	Não	Não	Não	38		38
250960	Monte Horebe/PB	Não		Sim	Não	Não			
250970	Monteiro/PB	Sim	Não	Não	Não	Não	60.000		
230870	Morada Nova/CE	Sim	Não	Não	Não	Não			
260940	Moreno/PE	Sim	Não	Não	Sim	Não			
220667	Morro do Chapéu do Piauí/PI	Sim	Não	Sim	Sim	Sim	30	0	0
240800	Mossoró/RN	Não		Sim	Sim	Não			0

TABELA Cc01 - INFORMAÇÕES SOBRE COLETA DE RESÍDUOS SÓLIDOS DA CONSTRUÇÃO CIVIL

ANO DE
REFERÊNCIA
2010

Município		Serviço executado pela Prefeitura		Existência de empresa especializada	Existência de serviço de coleta de RCD feita por autônomos		Quantidade coletada		
Código	Nome/UF	Existência	Cobrança		Com caminhões tipo basculantes ou carroceria	Com carroças ou outro tipo de veículo de pequena capacidade	Pref. ou contratado por ela	Caçambeiros e autônomos contratados pelo gerador	Próprio gerador
							t	t	t
Região Nordeste		Co027	Cc010	Co028	Cc017	Cc018	Cc013	Cc014	Cc015
292190	Mucugê/BA	Sim	Não	Não	Não	Não	1.123		1.123
292210	Mundo Novo/BA	Sim	Sim	Não	Sim	Sim	116	100	
292220	Muniz Ferreira/BA	Não		Não	Não	Não			0
240810	Natal/RN	Sim	Sim	Sim	Sim	Sim	232.730	53.809	0
260950	Nazaré da Mata/PE	Não		Sim	Sim	Não			
251000	Nazarezinho/PB	Sim	Não	Não	Não	Não			
240820	Nisia Floresta/RN	Sim	Não	Não	Não	Não	0		0
292265	Nordestina/BA	Não		Não	Não	Não			10
280480	Nossa Senhora do Socorro/SE	Sim	Não	Não	Não	Não	36.500		36.500
210725	Nova Colinas/MA	Sim	Não	Não	Não	Não	200		
240830	Nova Cruz/RN	Não		Não	Não	Não			
230920	Nova Olinda/CE	Não		Não	Não	Sim		0	0
251030	Nova Palmeira/PB	Não		Não	Não	Não			20
292285	Nova Redenção/BA	Sim	Não	Não	Não	Não	300		0
230945	Ocara/CE	Sim	Não	Não	Não	Não			
260960	Olinda/PE	Sim	Não	Não	Não	Não	30.639		0
292320	Oliveira dos Brejinhos/BA	Sim	Não	Sim	Sim	Não	2	5	1
270610	Ouro Branco/AL	Sim	Não	Não	Não	Sim	2.500	0	0
240850	Ouro Branco/RN	Sim	Não	Não	Sim	Não	100	0	0
230970	Pacatuba/CE	Sim	Não	Não	Não	Não	88		88
280490	Pacatuba/SE	Não		Não	Não	Não			
231000	Palhano/CE	Sim	Não	Não	Sim		576		
231030	Parambu/CE	Não							
220770	Parnaíba/PI	Não		Não	Não	Não			0
240325	Parnamirim/RN	Sim	Não	Sim	Sim	Não	23.069	0	0
251080	Patos/PB	Sim	Não	Não	Não	Não	21.600		
261060	Paudalho/PE	Sim	Não	Não	Sim	Não	24	0	0
292400	Paulo Afonso/BA	Sim	Não	Não	Sim	Sim	3		
210810	Paulo Ramos/MA	Não		Não	Sim	Sim			
292405	Pé de Serra/BA	Sim	Não	Não	Sim	Sim	480	0	480
251110	Pedra Lavrada/PB	Sim		Não	Não	Não			
280500	Pedra Mole/SE	Não		Não	Não	Não			
251120	Pedras de Fogo/PB	Sim	Não	Não	Não	Não	2		
270670	Penedo/AL	Não		Sim	Sim	Sim			
261090	Pesqueira/PE	Sim	Sim	Não	Sim	Não	20.736	0	0
220800	Picos/PI	Sim	Não	Não	Não	Não	0		6.000
251140	Picuí/PB	Sim	Não	Não	Sim	Não	3.840	5.150	450
251160	Pilões/PB	Sim	Não	Não	Não	Não	150		10
292450	Pindai/BA	Sim	Não	Não	Não	Não	240		0

TABELA Cc01 - INFORMAÇÕES SOBRE COLETA DE RESÍDUOS SÓLIDOS DA CONSTRUÇÃO CIVIL

ANO DE
REFERÊNCIA
2010

Município		Serviço executado pela Prefeitura		Existência de empresa especializada	Existência de serviço de coleta de RCD feita por autônomos		Quantidade coletada		
Código	Nome/UF	Existência	Cobrança		Com caminhões tipo basculantes ou carroceria	Com carroças ou outro tipo de veículo de pequena capacidade	Pref. ou contratado por ela	Caçambeiros e autônomos contratados pelo gerador	Próprio gerador
							t	t	t
Região Nordeste		Co027	Cc010	Co028	Cc017	Cc018	Cc013	Cc014	Cc015
270700 Pindoba/AL		Sim	Não	Não	Não	Sim	20	0	5
231085 Pindoretama/CE		Sim	Não	Não	Não	Não	576		0
210860 Pinheiro/MA		Não		Não	Sim	Sim		1.500	700
210870 Pio XII/MA		Sim	Não	Não	Não	Não			300
231090 Piquet Carneiro/CE		Sim	Não	Não	Sim	Não	3	200	
280530 Pirambu/SE		Sim	Não	Não	Não	Não			
251200 Pocinhos/PB		Sim	Não	Não	Sim	Sim	1.100	170	0
251203 Poço Dantas/PB		Sim	Não	Não	Não	Não	8		8
251207 Poço de José de Moura/PB		Sim	Não	Não	Não	Não	780		
280540 Poço Redondo/SE		Não		Não	Sim	Sim		1.200	1.920
280550 Poço Verde/SE		Sim	Não	Não	Sim	Sim	30	50	30
292520 Pojuca/BA		Sim	Não	Sim	Sim	Não	5.280	3.200	4.600
251210 Pombal/PB		Sim	Não	Sim	Sim	Não	5.760	0	0
241020 Portalegre/RN		Sim	Não	Não	Não	Não	24		0
280560 Porto da Folha/SE		Não		Não	Não	Não			0
241025 Porto do Mangue/RN		Sim	Não	Sim	Não	Não			
292560 Presidente Dutra/BA		Sim	Não	Não	Sim	Sim	2.160	216	1
292570 Presidente Jânio Quadros/BA		Sim	Não	Não	Sim	Sim	200	20	10
241030 Presidente Juscelino/RN		Sim	Não	Não	Não	Não	81		0
261140 Primavera/PE		Sim	Sim	Não	Não	Não	0		
280570 Propriá/SE		Sim	Não	Não	Sim	Sim	2.640	660	3.300
292590 Quijingue/BA		Sim	Não	Não	Não	Não	500		3
251260 Quixaba/PB		Sim	Não	Não	Sim	Sim	6	0	6
261153 Quixaba/PE		Sim	Sim	Não	Não	Não	280		20
292593 Quixabeira/BA		Não		Não	Não	Não			45
231135 Quixelô/CE		Sim	Não	Não	Sim	Sim	3.840		
292595 Rafael Jambeiro/BA		Sim							
261160 Recife/PE		Não		Sim	Não	Não			
261170 Riacho das Almas/PE		Sim	Não	Sim	Não	Não	2.640		
292690 Rio do Pires/BA		Não		Não	Não	Não			0
261190 Rio Formoso/PE		Sim	Não	Sim	Não	Não	60		5
270770 Rio Largo/AL		Sim	Não	Sim	Não	Não	9.600		
292700 Rio Real/BA		Sim	Não	Sim	Não	Não	14.000	0	0
241100 Rodolfo Fernandes/RN		Sim	Não	Não	Sim	Sim	121		
231180 Russas/CE		Sim	Não	Sim	Sim	Sim			
251300 Salgadinho/PB		Sim	Não	Não	Não	Não	8		8
292740 Salvador/BA		Sim	Não	Sim	Sim	Não	543.790	0	0
292750 Santa Bárbara/BA		Sim	Não	Sim	Não	Sim	0	0	0
292760 Santa Brígida/BA		Sim	Não	Não	Não	Sim			

TABELA Cc01 - INFORMAÇÕES SOBRE COLETA DE RESÍDUOS SÓLIDOS DA CONSTRUÇÃO CIVIL

ANO DE
REFERÊNCIA
2010

Município		Serviço executado pela Prefeitura		Existência de empresa especializada	Existência de serviço de coleta de RCD feita por autônomos		Quantidade coletada		
Código	Nome/UF	Existência	Cobrança		Com caminhões tipo basculantes ou carroceria	Com carroças ou outro tipo de veículo de pequena capacidade	Pref. ou contratado por ela	Caçambeiros e autônomos contratados pelo gerador	Próprio gerador
							t	t	t
Região Nordeste		Co027	Cc010	Co028	Cc017	Cc018	Cc013	Cc014	Cc015
292780	Santa Cruz da Vitória/BA	Sim	Não	Não	Não	Não	360		
292790	Santa Inês/BA	Sim	Não	Não	Sim	Não	9.000	2.000	1
251340	Santa Luzia/PB	Sim	Não	Sim	Não	Não	100	0	0
292810	Santa Maria da Vitória/BA	Sim	Não	Não	Sim	Sim	2.400	1.500	250
261270	Santa Maria do Cambucá/PE	Sim	Não	Sim	Não	Não	240		
292840	Santa Rita de Cássia/BA	Sim	Não	Não	Não	Sim	50	1	0
231210	Santana do Cariri/CE	Sim	Não	Não	Sim	Não	1.200	3.600	0
270800	Santana do Ipanema/AL	Sim	Não	Sim	Sim	Não	30		
241142	Santana do Seridó/RN	Sim	Não	Não	Sim	Não	400	30	20
251360	Santana dos Garrotes/PB	Sim	Não	Não	Não	Não	10		10
251365	Santarém/PB	Sim	Não	Não	Não	Não	60		0
292870	Santo Antônio de Jesus/BA	Não			Sim	Não			
292880	Santo Estêvão/BA	Não		Sim	Sim	Sim		3.000	3.000
292890	São Desidério/BA	Sim	Não	Não	Não	Não	1.584		
220960	São Félix do Piauí/PI	Sim	Não	Não	Sim	Sim	1	1	
220965	São Francisco de Assis do Piauí/PI	Sim	Não	Não	Não	Não	5.000		1.000
251398	São Francisco/PB	Sim	Não	Não	Não	Não	72		0
241200	São Gonçalo do Amarante/RN	Sim	Não	Sim			7.200		
292930	São Gonçalo dos Campos/BA	Sim	Não	Não	Não	Não	18		
220985	São João da Canabrava/PI	Não		Não		Sim		100	40
211107	São João do Soter/MA	Não		Não	Sim	Sim		500	100
241220	São José de Mipibu/RN	Sim	Sim	Sim	Não	Não			
221005	São José do Divino/PI	Não		Não	Sim	Sim		0	0
221020	São José do Piauí/PI	Sim	Não	Não	Sim	Não	15	5	5
251445	São José dos Ramos/PB	Não		Não	Não	Sim		1	0
261370	São Lourenço da Mata/PE	Sim	Não	Sim	Não	Não	0		
211130	São Luís/MA	Não		Sim	Sim	Sim			
251490	São Mamede/PB	Sim	Não	Não	Não	Não	4.320		4.320
292940	São Miguel das Matas/BA	Sim	Não	Sim	Não	Não			
251500	São Miguel de Taipu/PB	Sim	Não	Não	Não	Não	480		0
280700	São Miguel do Aleixo/SE	Sim	Não	Não	Não	Não	300		0
270860	São Miguel dos Campos/AL	Sim		Não	Não	Não	8.870		0
241270	São Pedro/RN	Sim	Não	Não	Não	Não			
211160	São Raimundo das Mangabeiras/MA	Não			Não	Não			
251510	São Sebastião de Lagoa de Roça/PB	Sim	Não	Não	Não	Não			
270890	Satuba/AL	Sim	Não	Não	Sim	Não	220		
211172	Satubinha/MA	Sim	Não	Não	Não	Não			
241340	Serra Negra do Norte/RN	Sim	Não	Não	Não	Não	1.200		0
293040	Serra Preta/BA	Não		Não	Não	Sim			

TABELA Cc01 - INFORMAÇÕES SOBRE COLETA DE RESÍDUOS SÓLIDOS DA CONSTRUÇÃO CIVIL

ANO DE
REFERÊNCIA
2010

Município		Serviço executado pela Prefeitura		Existência de empresa especializada	Existência de serviço de coleta de RCD feita por autônomos		Quantidade coletada		
Código	Nome/UF	Existência	Cobrança		Com caminhões tipo basculantes ou carroceria	Com carroças ou outro tipo de veículo de pequena capacidade	Pref. ou contratado por ela	Caçambeiros e autônomos contratados pelo gerador	Próprio gerador
							t	t	t
Região Nordeste		Co027	Cc010	Co028	Cc017	Cc018	Cc013	Cc014	Cc015
261390	Serra Talhada/PE	Sim	Sim	Sim	Sim	Sim		292	
241350	Serrinha/RN	Sim	Não	Não	Não	Não	1		1
293060	Serrolândia/BA	Sim	Não	Não	Sim	Sim	1.820	0	1.820
280710	Simão Dias/SE	Sim	Não	Não	Sim	Não	0	0	0
261420	Sirinhaém/PE	Sim	Não	Não	Não	Não	2		
293076	Sítio do Quinto/BA	Sim	Sim	Não	Não	Não	40		40
231290	Sobral/CE	Sim	Não	Sim	Sim	Sim	2.988	5.866	7.247
251620	Sousa/PB	Sim	Não	Sim	Sim	Sim	800	300	50
293080	Souto Soares/BA	Sim	Não	Não	Sim	Sim	1.300	420	300
261460	Tabira/PE	Sim	Não	Sim	Sim	Sim	9.600	0	0
261470	Tacaimbó/PE	Não		Não	Sim	Não		2	0
293130	Tapiramutá/BA	Sim	Não	Sim	Sim	Não	5.000	10	0
270910	Taquarana/AL	Sim	Não	Não	Não	Não	774		0
261500	Taquaritinga do Norte/PE	Sim	Sim	Não	Não	Sim	1.500		150
251660	Tavares/PB	Sim	Não	Sim	Não	Não		950	
241415	Tenente Laurentino Cruz/RN	Não		Não	Sim	Não		50	20
293150	Teofilândia/BA	Sim	Sim	Não	Sim	Sim			
221100	Teresina/PI	Não		Sim	Sim	Sim		10.083	1.510
261530	Timbaúba/PE	Sim	Não	Não	Não	Não	0		
211220	Timon/MA	Não		Não	Não	Não			
261550	Tracunhaém/PE	Sim	Não	Não	Não	Não	240		
231350	Trairi/CE	Sim	Não	Não	Sim	Sim	1.200		
293240	Uibaí/BA	Sim	Não	Não	Não	Não			
251690	Uiraúna/PB	Sim	Não	Não	Não	Não	14.600		0
231375	Umirim/CE	Não		Não	Não	Não			
293250	Una/BA	Não		Não	Sim			0	
241460	Upanema/RN	Sim	Não	Sim	Sim	Sim	4.850	3.000	0
293270	Uruçuca/BA	Sim	Não	Não	Não	Não	5.000		
293280	Utinga/BA	Sim	Não	Sim	Sim	Não	0	1.080	2
231395	Varjota/CE	Sim	Não	Sim	Sim	Não	2.376		
251710	Várzea/PB	Sim	Não	Não	Não	Não	8		8
241470	Várzea/RN	Não		Não	Não	Não			
293317	Varzedo/BA	Sim	Não	Sim	Sim	Sim	810	250	20
241480	Vera Cruz/RN	Sim	Não	Não	Não	Sim	120	0	0
261620	Vertentes/PE	Sim	Não	Sim	Sim	Sim	360	55	
231410	Viçosa do Ceará/CE	Não		Não	Não	Não			96
270940	Viçosa/AL	Sim	Não	Não	Não	Não	1.728		0
251720	Vieirópolis/PB	Sim	Não	Não	Não	Não	0		0
293330	Vitória da Conquista/BA	Sim	Não	Sim	Sim	Sim	60.120		

TABELA Cc01 - INFORMAÇÕES SOBRE COLETA DE RESÍDUOS SÓLIDOS DA CONSTRUÇÃO CIVIL

ANO DE
REFERÊNCIA
2010

Município		Serviço executado pela Prefeitura		Existência de empresa especializada	Existência de serviço de coleta de RCD feita por autônomos		Quantidade coletada			
Código	Nome/UF	Existência	Cobrança		Com caminhões tipo basculantes ou carroceria	Com carroças ou outro tipo de veículo de pequena capacidade	Pref. ou contratado por ela	Caçambeiros e autônomos contratados pelo gerador	Próprio gerador	
Região Nordeste		Co027	Cc010	Co028	Cc017	Cc018	Cc013	Cc014	Cc015	
261640	Vitória de Santo Antão/PE	Sim	Não	Sim	Sim	Sim	30.243			
211300	Vitorino Freire/MA	Sim	Não	Não	Sim	Sim	680	85	0	
221170	Wall Ferraz/PI	Sim		Não	Não	Não	9		9	
293345	Wanderley/BA	Sim	Não	Sim	Sim	Sim	12	15	3	
293350	Wenceslau Guimarães/BA	Sim	Não	Não	Não	Não	864		0	

TABELA Va01
INFORMAÇÕES SOBRE SERVIÇOS DE VARRIÇÃO

TABELA Va01 - INFORMAÇÕES SOBRE SERVIÇOS DE VARRIÇÃO

ANO DE
REFERÊNCIA
2010

Município	Extensão de Sarjeta varrida			Quantidade de varredores		Serviço terceirizado	Ocorrência de Varrição mecanizada	
	Público	Privado	Total	Público	Privado	Valor contratual		
	Km	Km	Km	Km	Km	R\$/Km		
Código Nome/UF	Va010	Va011	Va039	Va007	Va008	Va020	Va016	
Região Nordeste								
220005 Acauã/PI	3.219	0	3.219	4	0	21,21	Não	
290035 Adestina/BA							Não	
260030 Agrestina/PE	50	0	50	33	0		Não	
250010 Água Branca/PB	18	0	18				Não	
220020 Água Branca/PI	10	0	10				Não	
290070 Alagoinhas/BA	0	84.000	84.000	0	154	26,41	Não	
210020 Alcântara/MA	1.267	0	1.267	8			Não	
230060 Altaneira/CE	0	30	30	0	5	300,00	Não	
260080 Altinho/PE								
210043 Alto Alegre do Maranhão/MA	21	0	21				Não	
220045 Alvorada do Gurguéia/PI	0	492	492	0	3	138,82	Não	
290100 Amargosa/BA	55	0	55	73	0		Não	
290110 Amélia Rodrigues/BA		61.718			13		Não	
290135 Andorinha/BA	16	0	16	26	8		Não	
290170 Antônio Cardoso/BA	15	0	15	10	0		Não	
240090 Antônio Martins/RN	3.000	0	3.000	4	0		Não	
250077 Aparecida/PB	15	0	15	18	0		Não	
290190 Aporá/BA								
290195 Apuarema/BA	120	0	120	10	0		Não	
280030 Aracaju/SE	3.741	45.494	49.235	32	138	55,98	Não	
290205 Araçás/BA				49				
290210 Araci/BA	7.200	4.800	12.000	38	32		Não	
260105 Araçoiaba/PE	2.220	2.280	4.500	30	5	47,43	Não	
290220 Aramari/BA	105	0	105	8	0		Não	
270030 Arapiraca/AL	250.103	0	250.103	141			Não	
230140 Aratuba/CE	2.160	0	2.160	19	0		Não	
290230 Aratuípe/BA	150.000	0	150.000	10	0	60,00	Não	
250110 Areia/PB	6.500	0	6.500	13	0		Não	
250120 Areial/PB				4			Não	
220105 Assunção do Piauí/PI	2	8	10	3	6	260,00	Não	
230170 Aurora/CE					20	50,41	Não	
210120 Bacabal/MA	3	0	3	15			Não	
210125 Bacabeira/MA	70	0	70	6	0		Não	
290265 Banaê/BA							Não	
230190 Barbalha/CE	0	8.760	8.760	0	40	41,01	Não	
250170 Barra de São Miguel/PB	150			10	0			
290290 Barra do Choça/BA	362	948	1.310	2	28		Não	
290270 Barra/BA	0	4.932	4.932	0	26	64,66	Não	
290323 Barro Alto/BA	70	0	70	6	0		Não	

TABELA Va01 - INFORMAÇÕES SOBRE SERVIÇOS DE VARRIÇÃO

ANO DE
REFERÊNCIA
2010

Município	Extensão de Sarjeta varrida			Quantidade de varredores		Serviço terceirizado	Ocorrência de Varrição mecanizada	
	Público	Privado	Total	Público	Privado	Valor contratual		
Código Nome/UF	Km	Km	Km	Km	Km	R\$/Km		
Região Nordeste	Va010	Va011	Va039	Va007	Va008	Va020	Va016	
290327 Barrocas/BA	19	0	19	12	0		Não	
230205 Barroquinha/CE	0	1.969	1.969	0	5	51,80	Sim	
230220 Beberibe/CE	0	338	338		30		Não	
220155 Bela Vista do Piauí/PI	400	0	400				Não	
260170 Belo Jardim/PE	20.000	0	20.000	90	0		Não	
250205 Bernardino Batista/PB	3	3	5	1	5	250,00	Não	
260180 Betânia/PE	4.118	0	4.118	10			Não	
220177 Boa Hora/PI	30	70	100	4			Não	
230240 Boa Viagem/CE	8.205	0	8.205	50			Não	
290395 Bom Jesus da Serra/BA	0	700	700			13,40	Não	
240170 Bom Jesus/RN	0	96	96		5	150,00	Não	
250230 Bom Sucesso/PB	7	0	7	12	0		Não	
290400 Boninal/BA	250	50	300	17	0		Não	
250240 Bonito de Santa Fé/PB	6.480	0	6.480	15	0		Não	
230250 Brejo Santo/CE	92.851	0	92.851	248			Não	
290450 Brotas de Macaúbas/BA	5.340			15			Não	
290460 Brumado/BA	0	69.120	69.120	0	81	10,00	Não	
210230 Buriti Bravo/MA	600	0	600	10	0		Não	
250310 Cabaceiras/PB				7			Não	
220205 Cabeceiras do Piauí/PI							Não	
250320 Cabedelo/PB	562	100	662		15	94,85	Não	
260290 Cabo de Santo Agostinho/PE		59.779		0	140	42,09	Não	
260300 Cabrobó/PE	25.000	0	25.000	40			Não	
290515 Caetanópolis/BA	0	960	960	0	14	215,28	Não	
240200 Caicó/RN	15.000	0	15.000	20	0		Não	
290540 Cairu/BA	0	100	100	8	50	100,00	Não	
220207 Cajazeiras do Piauí/PI	110	0	110	3		300,00	Não	
290570 Camaçari/BA	0	167.807	167.807	0	185	43,61	Não	
260350 Camocim de São Félix/PE	5.544	0	5.544	22	0		Não	
230260 Camocim/CE	0	4.000	4.000			32,24	Não	
250400 Campina Grande/PB	56.824	0	56.824	330			Não	
220210 Campinas do Piauí/PI				0	0			
270140 Campo Alegre/AL	2.400	0	2.400	50			Não	
290600 Campo Formoso/BA		6.300			72	40,69	Não	
220220 Campo Maior/PI	5			21	0	290,00	Não	
230270 Campos Sales/CE	10.800	0	10.800	30		108,00	Não	
260360 Camutanga/PE								
290660 Candiba/BA	6.500	0	6.500	32	0		Não	
240220 Canguaretama/RN	300	0	300	20	0		Não	

TABELA Va01 - INFORMAÇÕES SOBRE SERVIÇOS DE VARRIÇÃO

ANO DE
REFERÊNCIA
2010

Município	Extensão de Sarjeta varrida			Quantidade de varredores		Serviço terceirizado	Ocorrência de Varrição mecanizada	
	Público	Privado	Total	Público	Privado			
Código Nome/UF	Km	Km	Km	Km	Km	R\$/Km		
Região Nordeste	Va010	Va011	Va039	Va007	Va008	Va020	Va016	
280120 Canindé de São Francisco/SE							Não	
220230 Canto do Buriti/PI	15.322	0	15.322	21	0		Não	
290685 Capela do Alto Alegre/BA	5	5	10	5	4	71,00	Não	
270170 Capela/AL	1.920	0	1.920	10	0		Não	
290690 Caravelas/BA	30	0	30	12	1		Não	
290700 Cardeal da Silva/BA	0	732	732				Não	
290710 Carinhanha/BA	0	10.176	10.176	0	36	43,38	Não	
230320 Caririçu/CE	1.904	500	2.404	22	5	50,09	Não	
230330 Cariús/CE	0	3.351	3.351	0	12	78,71	Não	
260390 Carnaíba/PE	22	0	22			22,20	Não	
240240 Carnaúba dos Dantas/RN	2.920			5	0		Não	
250410 Carrapateira/PB	4	0	4	6	0		Não	
290730 Castro Alves/BA	34	0	34	26	7		Não	
290750 Catu/BA	0	12.977	12.977	0	54	96,85	Sim	
230370 Caucaia/CE	0	13.653	13.653	0	20	105,95	Não	
210300 Caxias/MA	112	0	112	143		50,00	Não	
220265 Caxingó/PI								
240270 Cerro Corá/RN	1.680	0	1.680	9	0		Não	
230395 Chorozinho/CE	100	75	175	5	8	17,00	Não	
290770 Chorrochó/BA	1.920	2.300	4.220	4	5	10,00	Não	
290790 Cipo/BA	0	2.555	2.555	0	33	174,60	Não	
210330 Codó/MA	0	10.500	10.500	0	85	65,00	Não	
210350 Colinas/MA	350	0	350	12	0		Não	
290820 Conceição da Feira/BA				14	0		Não	
250460 Conde/PB	280	0	280	0	0	0,00	Não	
250470 Congo/PB	3.000	0	3.000	12	0		Não	
290910 Coribe/BA	8.101	18.902	27.003	12	15	15,49	Não	
290920 Coronel João Sá/BA	3.130	0	3.130	10	0	29,33	Não	
220290 Corrente/PI	4.695	0	4.695	18	0		Não	
290930 Correntina/BA	100	90	190	80			Não	
270230 Coruripe/AL	81.380	0	81.380	130			Não	
290940 Cotegipe/BA	4.320	0	4.320	6	0		Não	
290950 Cravolândia/BA	12	0	12	12	10	136,00	Não	
230423 Croatá/CE	0	8.232	8.232	0	45	12,50	Não	
230425 Cruz/CE	0	1.835	1.835	0	11	111,78	Não	
240300 Cruzeta/RN	2.000	0	2.000	9	0		Não	
290990 Curaçá/BA	7.000	0	7.000	18			Não	
240310 Currais Novos/RN	0	7.020	7.020	0	10		Não	
291005 Dias d'Ávila/BA	0	0	0	41	0		Não	

TABELA Va01 - INFORMAÇÕES SOBRE SERVIÇOS DE VARRIÇÃO

ANO DE
REFERÊNCIA
2010

Município	Extensão de Sarjeta varrida			Quantidade de varredores		Serviço terceirizado	Ocorrência de Varrição mecanizada	
	Público	Privado	Total	Público	Privado	Valor contratual		
	Km	Km	Km	Km	Km	R\$/Km		
Código Nome/UF	Va010	Va011	Va039	Va007	Va008	Va020	Va016	
Região Nordeste								
260515 Dormentes/PE	1.500	0	1.500	8	0		Não	
210390 Duque Bacelar/MA				16			Não	
291050 Entre Rios/BA					100		Não	
280210 Estância/SE	0	64	64	3	22		Não	
291072 Eunápolis/BA	0	87	87	0	58		Sim	
230430 Farias Brito/CE	0	10.405	10.405		12	15,16	Não	
291077 Feira da Mata/BA	2.500	0	2.500	25	0	33,00	Não	
291080 Feira de Santana/BA	0	73.375	73.375	0	88	28,42	Sim	
260550 Ferreiros/PE								
220380 Flores do Piauí/PI		6.000		15	15	19,00	Não	
291100 Floresta Azul/BA	13.505	0	13.505	17	0		Não	
260570 Floresta/PE	0	650	650		16	44,00	Não	
220390 Floriano/PI	19.400	0	19.400	45	0		Não	
230435 Forquilha/CE	0	34	34	0	13	936,60	Não	
230440 Fortaleza/CE	260.173	433.472	693.645	617	178	18,28	Sim	
220415 Francisco Macedo/PI	120	0	120	8	0		Não	
240400 Frutuoso Gomes/RN	20	0	20	13			Não	
230460 General Sampaio/CE	1.460			10	0		Não	
291130 Gentio do Ouro/BA	8.500	0	8.500	28			Não	
291150 Gongogi/BA	8	0	8	17	0		Não	
230490 Groaíras/CE				0	6	18,00	Não	
291165 Guajeru/BA	2.000			9	0		Não	
291170 Guanambi/BA	0	1.223	1.223	32			Sim	
210500 Humberto de Campos/MA							Não	
291240 Ibipêba/BA	2.000	0	2.000	40	0		Não	
291330 Ichu/BA	15	0	15	30	0		Não	
230540 Icó/CE	0	3.500	3.500	0	25	15,50	Não	
270310 Igaci/AL	5.472	0	5.472	26	0		Não	
291350 Iguaí/BA	44.100	0	44.100	49			Sim	
291360 Ilhéus/BA	415	0	415	120	0		Não	
210530 Imperatriz/MA	0	10.212	10.212	11	48	72,98	Não	
230560 Independência/CE	8	0	8	13			Não	
260710 Ingazeira/PE	3	0	3	12			Não	
291370 Inhambupe/BA	800	0	800	37	0	48,00	Não	
230570 Ipaumirim/CE	0	2.874	2.874				Não	
291400 Ipirá/BA	0	7.560	7.560	0	36	89,30	Não	
240480 Ipueira/RN	128			13	0		Não	
291440 Iraquara/BA	40	0	40	40	0	100,00	Não	
291450 Irarã/BA	19	0	19	45	0		Não	

TABELA Va01 - INFORMAÇÕES SOBRE SERVIÇOS DE VARRIÇÃO

ANO DE
REFERÊNCIA
2010

Município	Extensão de Sarjeta varrida			Quantidade de varredores		Serviço terceirizado	Ocorrência de Varrição mecanizada	
	Público	Privado	Total	Público	Privado	Valor contratual		
Código Nome/UF	Km	Km	Km	Km	Km	R\$/Km		
Região Nordeste	Va010	Va011	Va039	Va007	Va008	Va020	Va016	
230610 Irauçuba/CE	0	400	400		8	280,00	Não	
291460 Irecê/BA	0	1.110	1.110	0	51	86,60	Não	
280290 Itabaiana/SE	8.400	0	8.400	95	40		Não	
280310 Itabi/SE	20	0	20				Não	
291480 Itabuna/BA	23.211	0	23.211	73	0	121,10	Não	
291490 Itacaré/BA	0	13	13	0	24	33,88	Não	
230620 Itaíçaba/CE	900	0	900	2	0		Não	
240485 Itajá/RN	1.878	0	1.878	6	0	20,00	Não	
291550 Itajuípe/BA	3.240	0	3.240	24	43		Não	
291680 Itarantim/BA	10	15	25	9	17		Não	
210542 Itinga do Maranhão/MA							Não	
291690 Itiruçu/BA	3.000	0	3.000	6	0		Não	
291733 Iuiú/BA	1.500			60			Não	
260790 Jaboatão dos Guararapes/PE	0	58.037	58.037	0	102	55,39	Não	
291750 Jacobina/BA	0	35.964	35.964	0	69	39,25	Não	
291760 Jaguaquara/BA	5.320.000	0	5.320.000	0	0		Não	
230690 Jaguaribe/CE	8.142	24.836	32.978	41	22	15,02	Não	
291790 Jandaira/BA	80						Não	
230720 Jati/CE				3			Não	
260805 Jatobá/PE				0	14		Não	
291800 Jequié/BA	0	30.000	30.000		41	32,96	Não	
230725 Jijoca de Jericoacoara/CE		32					Não	
250750 João Pessoa/PB	120.575	39.225	159.800			105,02	Não	
230730 Juazeiro do Norte/CE	19.058	0	19.058	80	0		Não	
291840 Juazeiro/BA	3.170	15.850	19.020	15	80		Não	
291845 Jucuruçu/BA	0	0	0	0	0		Não	
240610 Jucurutu/RN	10			20	5		Não	
220552 Júlio Borges/PI								
291855 Jussari/BA	4.000			16			Não	
291860 Jussiape/BA	1.880	0	1.880	11	0		Não	
291870 Lafaiete Coutinho/BA	5	0	5	18	0		Não	
280350 Lagarto/SE	5.616	30.888	36.504	10	42	28,59	Não	
240620 Lagoa d'Anta/RN	3.000	0	3.000	17	0		Não	
210592 Lagoa do Mato/MA	60	0	60	10	0		Não	
260860 Lagoa do Ouro/PE	678.000			10			Não	
260875 Lagoa Grande/PE	5.000	0	5.000	12	0		Não	
250830 Lagoa Seca/PB	20	0	20	20	0		Não	
291880 Laje/BA	14	0	14				Não	
291900 Lajedinho/BA	175	0	175	9	0		Não	

TABELA Va01 - INFORMAÇÕES SOBRE SERVIÇOS DE VARRIÇÃO

ANO DE
REFERÊNCIA
2010

Município	Extensão de Sarjeta varrida			Quantidade de varredores		Serviço terceirizado	Ocorrência de Varrição mecanizada	
	Público	Privado	Total	Público	Privado	Valor contratual		
	Km	Km	Km	Km	Km	R\$/Km		
Código	Nome/UF							
Região Nordeste		Va010	Va011	Va039	Va007	Va008	Va020	Va016
291905	Lajedo do Tabocal/BA	0	5.000	5.000	4	8	16,00	Não
260880	Lajedo/PE							Não
250840	Lastro/PB	1.825	0	1.825	8			Não
291920	Lauro de Freitas/BA	98.842	0	98.842	180	0		Não
291930	Lençóis/BA	4.000			22			Não
230760	Limoeiro do Norte/CE	1.100	1.780	2.880	6	10	62,83	Não
291950	Livramento de Nossa Senhora/BA	248	0	248	68	0		Não
250850	Livramento/PB	26	0	26	19	0		Não
291955	Luis Eduardo Magalhães/BA	730	1.095	1.825	20	11		Não
280370	Macambira/SE	1.560	0	1.560	10	0		Não
270430	Maceió/AL	0	85.894	85.894	97	190	84,47	Sim
291992	Madre de Deus/BA	0	11.987	11.987	0	24	46,70	Não
250870	Mãe d'Água/PB	5.398	0	5.398	9	0		Não
291995	Maetinga/BA	100	0	100	5		50,00	Não
292000	Maiquinique/BA	56	0	56	33	0		Não
292010	Mairi/BA	0	16.000	16.000	0	90	20,00	Não
292030	Malhada de Pedras/BA	3.000	0	3.000	8	0	15,00	Não
280390	Malhador/SE	0	0	0	16			Não
220590	Manoel Emídio/PI	5						Não
292040	Manoel Vitorino/BA	20	12	32	19	9	50,00	Não
230765	Maracanau/CE	2.310	2.700	5.010	15	17	300,00	Não
292060	Maragogipe/BA	20	18	38	52	19		Não
230770	Maranguape/CE	14.496	0	14.496	25	0		Não
270460	Maravilha/AL	1.300	0	1.300	7	0		Não
292080	Marcionílio Souza/BA	50			18	0		Não
240740	Martins/RN	3	4	7	10	0		Não
292090	Mascote/BA	15	0	15	15	0		Não
250920	Massaranduba/PB	8	0	8	12	0		Não
292100	Mata de São João/BA	15			45			Não
210663	Matões do Norte/MA	0	226.560	226.560		14	50,00	Não
230820	Meruoca/CE	0	1.501	1.501		2	10,98	Não
260930	Mirandiba/PE	3.090	0	3.090	60			Não
292145	Mirante/BA	2.498	0	2.498	6	0		Não
250960	Monte Horebe/PB							
250970	Monteiro/PB	3.600	0	3.600				Não
230870	Morada Nova/CE	25	0	25				Não
260940	Moreno/PE	45.000			70			Não
220667	Morro do Chapéu do Piauí/PI	32	0	32	0			Não
240800	Mossoró/RN	25.773	32.746	58.520	60	92	61,34	Sim

TABELA Va01 - INFORMAÇÕES SOBRE SERVIÇOS DE VARRIÇÃO

ANO DE
REFERÊNCIA
2010

Município	Extensão de Sarjeta varrida			Quantidade de varredores		Serviço terceirizado	Ocorrência de Varrição mecanizada	
	Público	Privado	Total	Público	Privado	Valor contratual		
	Km	Km	Km	Km	Km	R\$/Km		
Código Nome/UF	Va010	Va011	Va039	Va007	Va008	Va020	Va016	
Região Nordeste								
292190 Mucugê/BA	90	0	90		0		Não	
292210 Mundo Novo/BA		9.600			30	49,30	Não	
292220 Muniz Ferreira/BA	0	1.440	1.440	0	12	60,72	Não	
240810 Natal/RN	76.752	89.855	166.607	196	195	35,13	Não	
260950 Nazaré da Mata/PE	438	484	923	16			Não	
251000 Nazarezinho/PB	900			11			Não	
240820 Nisia Floresta/RN	3.500	0	3.500	12	0	10,00	Não	
292265 Nordestina/BA	500	0	500	13	0		Não	
280480 Nossa Senhora do Socorro/SE	0	17.280	17.280		55	55,43	Não	
210725 Nova Colinas/MA	80	0	80				Não	
240830 Nova Cruz/RN	313	0	313	12	0		Não	
230920 Nova Olinda/CE	240	0	240	60	0		Não	
251030 Nova Palmeira/PB	360			12	0		Não	
292285 Nova Redenção/BA	146.000	0	146.000	40	0		Não	
230945 Ocara/CE				10	0			
260960 Olinda/PE	0	12.606	12.606	0	58	65,94	Não	
292320 Oliveira dos Brejinhos/BA	3.200	2.200	5.400	8	10		Não	
270610 Ouro Branco/AL	1.690	0	1.690	10	0		Não	
240850 Ouro Branco/RN	1.878	0	1.878	6	0	10,00	Não	
230970 Pacatuba/CE	3.500	0	3.500	14	0		Não	
280490 Pacatuba/SE	27	0	27				Não	
231000 Palhano/CE	20			7	5	15,00	Não	
231030 Parambu/CE				40	0		Não	
220770 Parnaíba/PI				0	0		Não	
240325 Parnamirim/RN	0	9.128	9.128	7	18	42,23	Não	
251080 Patos/PB	0	11.387	11.387	0	25	36,98	Não	
261060 Paudalho/PE	5.000	0	5.000	30	0		Não	
292400 Paulo Afonso/BA		21.458			62		Não	
210810 Paulo Ramos/MA	0	1.440	1.440	0	20	10,00	Não	
292405 Pé de Serra/BA	50.400	0	50.400	55	0		Não	
251110 Pedra Lavrada/PB	1.440	0	1.440	6	0		Não	
280500 Pedra Mole/SE	100	0	100	8	0	10,00	Não	
251120 Pedras de Fogo/PB	3.600			20			Não	
270670 Penedo/AL	26.200	15.600	41.800	58	13		Não	
261090 Pesqueira/PE	800	0	800	5	0		Não	
220800 Picos/PI	16.560	0	16.560	46	0		Não	
251140 Picuí/PB	2.400			15	0		Não	
251160 Pilões/PB	1.800	0	1.800	3			Não	
292450 Pindai/BA	15	0	15	41			Não	

TABELA Va01 - INFORMAÇÕES SOBRE SERVIÇOS DE VARRIÇÃO

ANO DE
REFERÊNCIA
2010

Município	Extensão de Sarjeta varrida			Quantidade de varredores		Serviço terceirizado	Ocorrência de Varrição mecanizada	
	Público	Privado	Total	Público	Privado	Valor contratual		
	Km	Km	Km	Km	Km	R\$/Km		
Código Nome/UF	Va010	Va011	Va039	Va007	Va008	Va020	Va016	
Região Nordeste								
270700 Pindoba/AL	780	0	780	18	0	73,82	Não	
231085 Pindoretama/CE	521	1.044	1.565	6	18		Não	
210860 Pinheiro/MA	75	0	75	13	0		Não	
210870 Pio XII/MA	12.755	29.500	42.255	15	30	10,00	Não	
231090 Piquet Carneiro/CE		1		1	6		Não	
280530 Pirambu/SE				17	0		Não	
251200 Pocinhos/PB	80	0	80	8	0		Não	
251203 Poço Dantas/PB	3.024	0	3.024	7	0		Não	
251207 Poço de José de Moura/PB	16.000	0	16.000	4			Não	
280540 Poço Redondo/SE	4.069	0	4.069	25			Não	
280550 Poço Verde/SE	11.000	0	11.000	51	0		Não	
292520 Pojuca/BA	29	42	71	58	71	213,30	Sim	
251210 Pombal/PB	4.695	0	4.695	15	0		Não	
241020 Portalegre/RN	520	420	940	17	0		Não	
280560 Porto da Folha/SE	324	0	324	63	20		Não	
241025 Porto do Mangue/RN				0	8	220,00	Não	
292560 Presidente Dutra/BA	6.260	0	6.260	40	0		Não	
292570 Presidente Jânio Quadros/BA	15	0	15	12	0		Não	
241030 Presidente Juscelino/RN	5.346	0	5.346	8	0		Não	
261140 Primavera/PE	505			25	0		Não	
280570 Propriá/SE	7.574	0	7.574	27	0		Não	
292590 Quijingue/BA	100	0	100	30	0		Não	
251260 Quixabá/PB	648	648	1.296	3	0		Não	
261153 Quixaba/PE	35	0	35	17	0		Não	
292593 Quixabeira/BA	10.000	0	10.000	25	0		Não	
231135 Quixelô/CE	3.457			45			Não	
292595 Rafael Jambeiro/BA				16	0		Não	
261160 Recife/PE	0	306.975	306.975	23	647	82,60	Não	
261170 Riacho das Almas/PE	0	1.715	1.715		25	39,81	Não	
292690 Rio do Pires/BA	2.600	0	2.600	48		168,00	Não	
261190 Rio Formoso/PE	58			30	6		Não	
270770 Rio Largo/AL	45.901	0	45.901	124			Não	
292700 Rio Real/BA	12.000	0	12.000	91	0		Não	
241100 Rodolfo Fernandes/RN		2.880			8	12,02	Não	
231180 Russas/CE				24			Não	
251300 Salgadinho/PB	2.100	0	2.100	5	0		Não	
292740 Salvador/BA	2.669	1.210.301	1.212.969	94	1.459	43,53	Sim	
292750 Santa Bárbara/BA	70	0	70	40		10,00	Não	
292760 Santa Brigida/BA								

TABELA Va01 - INFORMAÇÕES SOBRE SERVIÇOS DE VARRIÇÃO

ANO DE
REFERÊNCIA
2010

Município	Extensão de Sarjeta varrida			Quantidade de varredores		Serviço terceirizado	Ocorrência de Varrição mecanizada	
	Público	Privado	Total	Público	Privado	Valor contratual		
	Km	Km	Km	Km	Km	R\$/Km		
Código Nome/UF								
Região Nordeste	Va010	Va011	Va039	Va007	Va008	Va020	Va016	
292780 Santa Cruz da Vitória/BA	4.695	0	4.695	15	0		Não	
292790 Santa Inês/BA	45.000	0	45.000	58	0		Não	
251340 Santa Luzia/PB	1.512	0	1.512	10	0		Não	
292810 Santa Maria da Vitória/BA	5.250	0	5.250	98			Não	
261270 Santa Maria do Cambuçá/PE	0	3.790	3.790	0	8	38,58	Não	
292840 Santa Rita de Cássia/BA	11.500	0	11.500	53	0		Não	
231210 Santana do Cariri/CE	70	0	70	21	0	70,00	Não	
270800 Santana do Ipanema/AL	500	0	500	47			Não	
241142 Santana do Seridó/RN	1.440	0	1.440	2	0		Não	
251360 Santana dos Garrotes/PB	2	0	2	8	0		Não	
251365 Santarém/PB	24	0	24	2	0		Não	
292870 Santo Antônio de Jesus/BA	0	27.000	27.000	0	70	38,00	Não	
292880 Santo Estêvão/BA	35.000	0	35.000	57	0		Não	
292890 São Desidério/BA	3.168			10	0		Não	
220960 São Félix do Piauí/PI	9.240	0	9.240	4	0	175,00	Não	
220965 São Francisco de Assis do Piauí/PI	1.800						Não	
251398 São Francisco/PB	6	0	6	3			Não	
241200 São Gonçalo do Amarante/RN	0	13.350	13.350	0	25	41,07	Não	
292930 São Gonçalo dos Campos/BA	22	0	22	40	0		Não	
220985 São João da Canabrava/PI	800	0	800	2	0		Não	
211107 São João do Soter/MA	3.756	0	3.756	20			Não	
241220 São José de Mipibu/RN					9		Não	
221005 São José do Divino/PI	0	0	0				Não	
221020 São José do Piauí/PI	0	52	52		6	125,00	Não	
251445 São José dos Ramos/PB	5.760	0	5.760	10	0		Não	
261370 São Lourenço da Mata/PE		750			20	75,44	Não	
211130 São Luís/MA	0	208.431	208.431	0	310	61,16	Sim	
251490 São Mamede/PB	960	0	960	8	0		Não	
292940 São Miguel das Matas/BA				5	0		Não	
251500 São Miguel de Taipu/PB	4.168	0	4.168	8	0		Não	
280700 São Miguel do Aleixo/SE	15	15	30	4	2	10,00	Não	
270860 São Miguel dos Campos/AL	117.688	0	117.688	188	0	157,00	Não	
241270 São Pedro/RN							Não	
211160 São Raimundo das Mangabeiras/MA	0	58	58	0	12	298,00	Não	
251510 São Sebastião de Lagoa de Roça/PB	6	0	6	7	0		Não	
270890 Satuba/AL	0	0	0	36			Não	
211172 Satubinha/MA	1.546	0	1.546	9	0		Não	
241340 Serra Negra do Norte/RN	0	130	130				Não	
293040 Serra Preta/BA	20			50			Não	

TABELA Va01 - INFORMAÇÕES SOBRE SERVIÇOS DE VARRIÇÃO

ANO DE
REFERÊNCIA
2010

Município	Extensão de Sarjeta varrida			Quantidade de varredores		Serviço terceirizado	Ocorrência de Varrição mecanizada	
	Público	Privado	Total	Público	Privado	Valor contratual		
	Km	Km	Km	Km	Km	R\$/Km		
Código	Nome/UF							
Região Nordeste								
261390	Serra Talhada/PE	2.000	1.900	3.900		31,82	Não	
241350	Serrinha/RN	25	0	25	3	0	Não	
293060	Serrolândia/BA	3.036.210	0	3.036.210	50	0	Não	
280710	Simão Dias/SE	5.008	0	5.008	34	0	Não	
261420	Sirinhaém/PE	22					Não	
293076	Sítio do Quinto/BA	15	0	15	22	0	Não	
231290	Sobral/CE	9.390	96.717	106.107	10	103	13,27	Não
251620	Sousa/PB	8.640	0	8.640	24	0	Não	
293080	Souto Soares/BA	4.420	0	4.420	20	0	Não	
261460	Tabira/PE	6	0	6	46		Não	
261470	Tacaimbó/PE	0	0	0	14		Não	
293130	Tapiramutá/BA	9.000	0	9.000	36		Não	
270910	Taquarana/AL	13.400	0	13.400	20	0	Não	
261500	Taquaritinga do Norte/PE	4.600	0	4.600	21	0	Não	
251660	Tavares/PB	5.300			28	0	Não	
241415	Tenente Laurentino Cruz/RN	1.728	0	1.728	0	0	Não	
293150	Teofilândia/BA	19	0	19	45	0	Não	
221100	Teresina/PI		73.168			92	29,21	Não
261530	Timbaúba/PE	24.240	0	24.240	55		Não	
211220	Timon/MA		35				Não	
261550	Tracunhaém/PE	0	5.760	5.760	0	10	Não	
231350	Trairi/CE	8.000	0	8.000	44	0	Não	
293240	Uibaí/BA	7.920	0	7.920	24	0	Não	
251690	Uiraúna/PB	233	638	871	3	6	133,20	Não
231375	Umirim/CE				0	4	Não	
293250	Una/BA	0	2.817	2.817	0	20	Não	
241460	Upanema/RN	79.000	0	79.000	17	0	180,00	Não
293270	Uruçuca/BA	30	0	30	53		Não	
293280	Utinga/BA	0	23.160	23.160	0	45	Não	
231395	Varjota/CE	2.640	10.560	13.200	6	12	13,63	Não
251710	Várzea/PB	2.160	0	2.160	5	0	Não	
241470	Várzea/RN	1.170	0	1.170	5		10,00	Não
293317	Varzedo/BA	1.825	0	1.825	8	0	Não	
241480	Vera Cruz/RN	144	0	144	6	0	Não	
261620	Vertentes/PE				6	12	Não	
231410	Viçosa do Ceará/CE	6.400	55	6.455	7		Não	
270940	Viçosa/AL	56.232	0	56.232	71	0	Não	
251720	Vieirópolis/PB	360			8	0	Não	
293330	Vitória da Conquista/BA	71.635			139	0	Não	

TABELA Va01 - INFORMAÇÕES SOBRE SERVIÇOS DE VARRIÇÃO

ANO DE REFERÊNCIA
2010

Município	Extensão de Sarjeta varrida			Quantidade de varredores		Serviço terceirizado	Ocorrência de Varrição mecanizada	
	Público	Privado	Total	Público	Privado	Valor contratual		
	Km	Km	Km	Km	Km	R\$/Km		
Código	Nome/UF							
Região Nordeste		Va010	Va011	Va039	Va007	Va008	Va020	Va016
261640	Vitória de Santo Antão/PE		16.480			45	40,70	Não
211300	Vitorino Freire/MA	18.154	0	18.154	34			Não
221170	Wall Ferraz/PI	60						Não
293345	Wanderley/BA	360	0	360	15	0	12,00	Não
293350	Wenceslau Guimarães/BA	23	0	23	45			Não

TABELA Cp01
INFORMAÇÕES SOBRE SERVIÇOS DE CAPINA E ROÇADA

TABELA Cp01 - INFORMAÇÕES SOBRE SERVIÇOS DE CAPINA E ROÇADA

ANO DE
REFERÊNCIA
2010

Município		Serviço de capina e roçada			Quantidade de trabalhadores		
		Existência	Tipos		Agente Executor		
Manual	Mecanizada		Química	Público	Privado		
				empregado	empregado		
Código	Nome/UF						
Região Nordeste		Cp001	Cp002	Cp003	Cp004	Cp005	Cp006
220005	Acauá/PI	Sim	Sim	Não	Não	0	0
290035	Adustina/BA	Sim	Sim	Não	Não		
260030	Agrestina/PE	Sim	Sim	Sim	Não	10	0
250010	Água Branca/PB	Sim	Sim	Não	Não	0	
220020	Água Branca/PI	Sim	Sim				
290070	Alagoinhas/BA	Sim	Sim	Sim	Sim	0	66
210020	Alcântara/MA	Sim	Sim	Não	Não	6	
230060	Altaneira/CE	Sim	Sim	Não	Não	0	4
260080	Altinho/PE	Sim	Sim	Sim	Não		
210043	Alto Alegre do Maranhão/MA	Sim	Sim	Sim	Não		
220045	Alvorada do Gurguéia/PI	Sim	Sim	Não	Não	0	2
290100	Amargosa/BA	Sim	Sim	Não	Não	5	0
290110	Amélia Rodrigues/BA	Sim	Sim	Sim	Não		11
290135	Andorinha/BA	Sim	Sim	Não	Não	12	10
290170	Antônio Cardoso/BA	Sim	Sim	Não	Não	0	0
240090	Antônio Martins/RN	Sim	Sim	Sim	Não	2	0
250077	Aparecida/PB	Sim	Sim	Não	Não	9	0
290190	Aporá/BA						
290195	Apuarema/BA	Sim	Sim	Não	Não	0	0
280030	Aracaju/SE	Sim	Sim	Sim	Não	4	471
290205	Araças/BA	Sim		Sim		2	
290210	Araci/BA	Sim	Sim	Sim	Não	4	0
260105	Araçoiaba/PE	Sim	Sim			5	5
290220	Aramari/BA	Sim	Sim	Sim	Sim	12	0
270030	Arapiraca/AL	Sim	Sim	Sim	Sim	22	
230140	Aratuba/CE	Sim	Sim	Não	Não	19	0
290230	Aratuípe/BA	Sim	Sim	Não	Não	2	0
250110	Areia/PB	Sim	Sim	Sim	Não	0	0
250120	Areial/PB	Sim	Sim	Não	Não	4	
220105	Assunção do Piauí/PI	Sim	Sim	Não	Não	0	0
230170	Aurora/CE	Sim	Sim	Não	Não		5
210120	Bacabal/MA	Sim	Sim	Sim	Não	48	
210125	Bacabeira/MA	Sim	Sim	Sim	Não	6	0
290265	Banzaé/BA	Sim	Sim	Não	Sim		
230190	Barbalha/CE	Sim	Sim	Não	Não	0	14
250170	Barra de São Miguel/PB	Sim	Sim	Sim	Não	5	0
290290	Barra do Choça/BA	Sim	Sim	Sim	Não	2	6
290270	Barra/BA	Sim	Sim	Não	Não	0	3
290323	Barro Alto/BA	Sim	Sim			0	0

TABELA Cp01 - INFORMAÇÕES SOBRE SERVIÇOS DE CAPINA E ROÇADA

ANO DE
REFERÊNCIA
2010

Município		Serviço de capina e roçada			Quantidade de trabalhadores		
		Existência	Tipos		Agente Executor		
Manual	Mecanizada		Química	Público	Privado		
				empregado	empregado		
Código	Nome/UF						
Região Nordeste		Cp001	Cp002	Cp003	Cp004	Cp005	Cp006
290327	Barrocas/BA	Sim	Sim	Não	Não	0	0
230205	Barroquinha/CE	Sim	Sim	Sim	Não	0	5
230220	Beberibe/CE	Sim	Sim	Não	Não		19
220155	Bela Vista do Piauí/PI	Sim	Sim	Não	Não		
260170	Belo Jardim/PE	Sim	Sim	Não	Não	40	0
250205	Bernardino Batista/PB	Sim	Sim	Não	Não		
260180	Betânia/PE	Não					
220177	Boa Hora/PI	Sim	Sim	Não	Não	3	
230240	Boa Viagem/CE	Sim	Não	Sim	Não	9	
290395	Bom Jesus da Serra/BA	Sim	Sim	Não	Não		
240170	Bom Jesus/RN	Sim	Sim	Sim	Sim		
250230	Bom Sucesso/PB	Sim	Sim	Não	Não	3	0
290400	Boninal/BA	Sim	Sim			0	31
250240	Bonito de Santa Fé/PB	Sim	Sim	Não	Não	2	0
230250	Brejo Santo/CE	Sim	Sim	Sim	Não	3	
290450	Brotas de Macaúbas/BA	Sim	Sim	Não	Não	0	
290460	Brumado/BA	Sim	Sim	Não	Não	0	37
210230	Buriti Bravo/MA	Sim	Sim		Não	6	0
250310	Cabaceiras/PB	Sim	Sim			0	
220205	Cabeceiras do Piauí/PI	Sim	Sim				
250320	Cabedelo/PB	Sim	Sim	Sim	Não		35
260290	Cabo de Santo Agostinho/PE	Sim	Sim	Não	Sim	0	56
260300	Cabrobó/PE	Sim	Sim	Sim	Não	4	
290515	Caetanós/BA	Sim	Sim	Não	Não	0	4
240200	Caicó/RN	Sim	Sim	Não	Não	20	0
290540	Cairu/BA	Sim	Sim			8	4
220207	Cajazeiras do Piauí/PI	Sim	Sim			3	
290570	Camaçari/BA	Sim	Sim	Sim	Não	0	221
260350	Camocim de São Félix/PE	Sim	Sim	Sim	Não	2	0
230260	Camocim/CE	Sim	Sim				
250400	Campina Grande/PB	Sim	Sim	Não	Não	120	
220210	Campinas do Piauí/PI	Sim	Sim	Não	Não	6	0
270140	Campo Alegre/AL	Sim	Sim	Não	Não	4	
290600	Campo Formoso/BA	Sim	Sim				22
220220	Campo Maior/PI	Sim	Sim	Não	Não	39	0
230270	Campos Sales/CE	Sim	Sim	Sim	Não	15	
260360	Camutanga/PE						
290660	Candiba/BA	Sim	Sim	Não	Não	20	0
240220	Canquaretama/RN	Sim	Sim	Não	Sim	8	0

TABELA Cp01 - INFORMAÇÕES SOBRE SERVIÇOS DE CAPINA E ROÇADA

ANO DE
REFERÊNCIA
2010

Município		Serviço de capina e roçada			Quantidade de trabalhadores		
		Existência	Tipos		Agente Executor		
Código	Nome/UF		Manual	Mecanizada	Química	Público	Privado
						empregado	empregado
Região Nordeste		Cp001	Cp002	Cp003	Cp004	Cp005	Cp006
280120	Canindé de São Francisco/SE	Sim	Sim	Não	Não		
220230	Canto do Buriti/PI	Sim	Sim			10	0
290685	Capela do Alto Alegre/BA	Sim	Sim	Não	Não		4
270170	Capela/AL	Sim	Sim	Não	Não	3	0
290690	Caravelas/BA	Sim	Sim	Sim	Sim	4	0
290700	Cardeal da Silva/BA	Sim	Sim	Sim	Não		
290710	Carinhanha/BA	Sim	Sim	Não	Não	0	4
230320	Caririaçu/CE	Sim	Sim	Não	Não	14	8
230330	Cariús/CE	Sim	Sim			0	2
260390	Carnaíba/PE	Sim	Sim	Não	Não		
240240	Carnaúba dos Dantas/RN	Sim	Sim			6	0
250410	Carrapateira/PB	Não				0	0
290730	Castro Alves/BA	Sim	Sim	Não	Não	6	6
290750	Catu/BA	Sim	Sim	Sim	Não	0	7
230370	Caucaia/CE	Sim	Sim	Sim	Não	0	24
210300	Caxias/MA	Sim	Sim	Sim	Não	46	
220265	Caxingó/PI	Sim	Sim				
240270	Cerro Corá/RN	Sim	Sim	Sim	Não	4	0
230395	Chorozinho/CE	Sim	Sim	Não	Não	5	10
290770	Chorrochó/BA	Sim	Sim	Não	Não	0	3
290790	Cipó/BA	Sim	Sim	Não	Não	0	4
210330	Codó/MA	Sim	Sim	Sim	Sim	60	22
210350	Colinas/MA	Sim	Sim	Não	Não	16	0
290820	Conceição da Feira/BA	Sim	Sim	Sim	Não	2	0
250460	Conde/PB	Sim	Sim			0	0
250470	Congo/PB	Sim	Sim	Não	Não	2	0
290910	Coribe/BA	Sim	Sim	Não	Não	6	20
290920	Coronel João Sá/BA	Sim	Sim	Não	Não	13	0
220290	Corrente/PI	Sim	Sim	Não	Não	20	0
290930	Correntina/BA	Sim	Sim			0	
270230	Coruripe/AL	Sim	Sim	Não	Não	47	
290940	Cotegipe/BA	Sim	Sim	Não	Não	0	0
290950	Cravolândia/BA	Sim	Sim	Não	Não	0	10
230423	Croatá/CE	Sim	Sim	Sim	Não	0	12
230425	Cruz/CE	Sim	Sim	Não	Não	0	4
240300	Cruzeta/RN	Sim	Sim	Sim	Não	3	0
290990	Curaçá/BA	Sim	Sim	Não	Não	3	
240310	Currais Novos/RN	Sim	Sim	Sim	Sim	0	30
291005	Dias d'Ávila/BA	Sim	Não	Sim	Não	45	0

TABELA Cp01 - INFORMAÇÕES SOBRE SERVIÇOS DE CAPINA E ROÇADA

ANO DE
REFERÊNCIA
2010

Município		Serviço de capina e roçada			Quantidade de trabalhadores		
		Existência	Tipos		Agente Executor		
Manual	Mecanizada		Química	Público	Privado		
				empregado	empregado		
Código	Nome/UF						
Região Nordeste		Cp001	Cp002	Cp003	Cp004	Cp005	Cp006
260515	Dormentes/PE	Sim	Sim	Não	Não	8	0
210390	Duque Bacelar/MA	Sim	Sim	Sim	Não	0	
291050	Entre Rios/BA	Sim	Sim	Sim	Sim		0
280210	Estância/SE	Sim	Sim	Sim	Não		14
291072	Eunápolis/BA	Sim	Sim	Não	Não	0	48
230430	Farias Brito/CE	Sim	Sim	Não	Sim		14
291077	Feira da Mata/BA	Sim	Sim	Não	Não	5	0
291080	Feira de Santana/BA	Sim	Sim	Sim	Não	0	215
260550	Ferreiros/PE	Sim	Sim	Sim	Não		
220380	Flores do Piauí/PI	Sim	Sim	Não	Não	10	10
291100	Floresta Azul/BA	Sim	Sim	Não	Sim	2	0
260570	Floresta/PE	Sim	Sim	Não	Não		8
220390	Floriano/PI	Sim	Sim	Sim	Não	0	0
230435	Forquilha/CE	Sim	Sim	Sim	Não	0	0
230440	Fortaleza/CE	Sim	Sim	Sim	Não	0	871
220415	Francisco Macedo/PI	Sim	Sim	Não	Não	0	0
240400	Frutuoso Gomes/RN	Sim	Sim	Sim	Não	5	
230460	General Sampaio/CE	Sim	Sim			10	0
291130	Gentio do Ouro/BA	Sim	Sim	Não	Não	0	
291150	Gongogi/BA	Sim	Sim	Não	Não	5	0
230490	Groaíras/CE	Não				0	4
291165	Guajeru/BA	Sim	Sim			0	0
291170	Guanambi/BA	Sim	Sim	Sim	Não	6	
210500	Humberto de Campos/MA	Sim	Sim	Sim	Não		
291240	Ibipeba/BA	Sim	Sim	Não	Não	0	0
291330	Ichu/BA	Sim	Sim	Não	Não	6	0
230540	Icó/CE	Sim	Sim	Não	Não	0	5
270310	Igaci/AL	Sim	Sim	Não	Sim	12	0
291350	Iguaí/BA	Sim	Sim	Não	Não	20	
291360	Ilhéus/BA	Sim	Sim	Sim	Não	201	0
210530	Imperatriz/MA	Sim	Sim	Sim	Não	0	20
230560	Independência/CE	Sim	Sim	Sim	Não		
260710	Ingazeira/PE	Sim	Sim	Não	Não		
291370	Inhambupe/BA	Sim	Sim	Não	Não	10	0
230570	Ipaumirim/CE	Sim	Sim	Sim	Não		
291400	Ipirá/BA	Sim	Sim	Sim	Não	0	18
240480	Ipueira/RN	Sim	Sim			4	0
291440	Iraquara/BA	Sim	Sim	Não	Sim	5	0
291450	Irará/BA	Sim	Sim	Sim	Sim	0	0

TABELA Cp01 - INFORMAÇÕES SOBRE SERVIÇOS DE CAPINA E ROÇADA

ANO DE
REFERÊNCIA
2010

Município		Serviço de capina e roçada			Quantidade de trabalhadores		
		Existência	Tipos		Agente Executor		
Manual	Mecanizada		Química	Público	Privado		
				empregado	empregado		
Código	Nome/UF						
Região Nordeste		Cp001	Cp002	Cp003	Cp004	Cp005	Cp006
230610	Irauçuba/CE	Sim	Sim				16
291460	Irecê/BA	Sim	Sim	Sim	Não	5	10
280290	Itabaiana/SE	Sim	Sim	Sim	Não	0	14
280310	Itabi/SE	Sim	Sim	Não	Não		
291480	Itabuna/BA	Sim	Sim	Sim	Não	13	0
291490	Itacaré/BA	Sim	Sim	Sim	Não	0	10
230620	Itaíçaba/CE	Sim	Sim	Sim	Não	3	4
240485	Itajá/RN	Não				5	0
291550	Itajuípe/BA	Sim	Sim	Não	Não	0	0
291680	Itarantim/BA	Sim	Sim	Sim	Sim	1	
210542	Itinga do Maranhão/MA	Sim	Sim				
291690	Itiruçu/BA	Sim	Sim	Não	Não	2	0
291733	Iuiú/BA	Sim	Sim	Não	Não		
260790	Jaboatão dos Guararapes/PE	Sim	Sim	Sim	Não	0	74
291750	Jacobina/BA	Sim	Sim	Sim	Não	20	41
291760	Jaguaquara/BA	Sim	Sim	Sim	Sim	0	0
230690	Jaguaribe/CE	Sim	Sim	Não	Não	0	12
291790	Jandaira/BA	Sim	Sim				
230720	Jati/CE	Sim	Sim	Não	Não	3	
260805	Jatobá/PE	Sim	Sim	Não	Não	0	0
291800	Jequié/BA	Sim	Sim	Sim	Não		16
230725	Jijoca de Jericoacoara/CE	Sim	Sim				
250750	João Pessoa/PB	Sim	Sim	Não	Não		
230730	Juazeiro do Norte/CE	Sim	Sim	Sim	Não	46	0
291840	Juazeiro/BA	Sim	Sim	Sim	Não	20	50
291845	Jucuruçu/BA	Sim	Sim	Não	Não	0	0
240610	Jucurutu/RN	Sim	Sim	Não	Não	10	5
220552	Júlio Borges/PI	Sim	Sim				
291855	Jussari/BA	Sim	Sim	Sim	Sim	4	
291860	Jussiape/BA	Sim	Sim	Não	Sim	6	0
291870	Lafaiete Coutinho/BA	Sim	Sim	Não	Sim	2	0
280350	Lagarto/SE	Sim	Sim	Sim	Não	5	48
240620	Lagoa d'Anta/RN	Sim	Sim	Sim	Não	5	0
210592	Lagoa do Mato/MA	Sim	Sim	Não	Sim	2	0
260860	Lagoa do Ouro/PE	Não				3	
260875	Lagoa Grande/PE	Sim	Sim	Sim	Sim	8	0
250830	Lagoa Seca/PB	Sim	Não	Sim	Sim	8	0
291880	Laje/BA	Sim	Sim	Sim	Não		
291900	Lajedinho/BA	Sim	Sim	Não	Não	0	0

TABELA Cp01 - INFORMAÇÕES SOBRE SERVIÇOS DE CAPINA E ROÇADA

ANO DE
REFERÊNCIA
2010

Município		Serviço de capina e roçada			Quantidade de trabalhadores		
		Existência	Tipos		Agente Executor		
Manual	Mecanizada		Química	Público	Privado		
				empregado	empregado		
Código	Nome/UF						
Região Nordeste		Cp001	Cp002	Cp003	Cp004	Cp005	Cp006
291905	Lajedo do Tabocal/BA	Sim	Sim	Não	Não	0	5
260880	Lajedo/PE	Sim	Sim	Não	Não		
250840	Lastro/PB	Sim	Sim				
291920	Lauro de Freitas/BA	Sim	Sim	Sim	Não	70	123
291930	Lençóis/BA	Sim	Sim	Sim		7	
230760	Limoeiro do Norte/CE	Sim	Sim	Sim	Não	0	2
291950	Livramento de Nossa Senhora/BA	Sim	Sim	Não	Sim	11	0
250850	Livramento/PB	Sim	Sim	Não	Não	8	0
291955	Luis Eduardo Magalhães/BA	Sim	Sim	Sim	Não	5	0
280370	Macambira/SE	Sim	Sim	Não	Não	0	0
270430	Maceió/AL	Sim	Sim	Sim	Sim	32	93
291992	Madre de Deus/BA	Sim	Sim	Sim	Não	0	4
250870	Mãe d'Água/PB	Sim	Sim	Não	Não	0	0
291995	Maetinga/BA	Sim	Sim	Não	Não	5	
292000	Maiquinique/BA	Não				0	0
292010	Mairi/BA	Sim	Sim	Não	Sim	0	5
292030	Malhada de Pedras/BA	Sim	Sim	Não	Não	5	0
280390	Malhador/SE	Sim	Sim	Sim	Não	6	
220590	Manoel Emídio/PI	Sim	Sim	Não	Não		
292040	Manoel Vitorino/BA	Sim	Sim	Não	Não	2	9
230765	Maracanau/CE	Sim	Sim	Sim	Não	0	68
292060	Maragogipe/BA	Sim	Sim	Sim	Não	20	6
230770	Maranguape/CE	Sim	Sim	Não	Não	0	30
270460	Maravilha/AL	Sim	Sim	Não	Não	0	0
292080	Marcionílio Souza/BA	Sim	Sim	Não	Não	7	0
240740	Martins/RN	Sim	Sim	Sim	Não	0	0
292090	Mascote/BA	Sim	Sim	Não	Não	6	0
250920	Massaranduba/PB	Sim	Sim			4	0
292100	Mata de São João/BA	Sim	Sim			34	
210663	Matões do Norte/MA	Sim	Sim	Não	Não		11
230820	Meruoca/CE	Sim	Sim	Não	Não		2
260930	Mirandiba/PE	Sim	Sim			3	
292145	Mirante/BA	Sim	Sim	Não	Não	2	0
250960	Monte Horebe/PB						
250970	Monteiro/PB	Sim	Sim	Sim			
230870	Morada Nova/CE	Sim	Sim	Sim	Não		
260940	Moreno/PE	Sim	Sim	Não	Não	10	
220667	Morro do Chapéu do Piauí/PI	Sim	Sim	Não	Não	0	
240800	Mossoró/RN	Sim	Sim	Sim	Não	35	60

TABELA Cp01 - INFORMAÇÕES SOBRE SERVIÇOS DE CAPINA E ROÇADA

ANO DE
REFERÊNCIA
2010

Município		Serviço de capina e roçada			Quantidade de trabalhadores		
		Existência	Tipos		Agente Executor		
Manual	Mecanizada		Química	Público	Privado		
				empregado	empregado		
Código	Nome/UF						
Região Nordeste		Cp001	Cp002	Cp003	Cp004	Cp005	Cp006
292190	Mucugê/BA	Sim	Sim	Sim	Não		0
292210	Mundo Novo/BA	Sim	Sim	Não	Sim		25
292220	Muniz Ferreira/BA	Sim	Sim	Não	Não	5	4
240810	Natal/RN	Sim	Sim	Sim	Não	185	30
260950	Nazaré da Mata/PE	Sim	Não	Sim	Não	1	
251000	Nazarezinho/PB	Sim	Sim			10	
240820	Nisia Floresta/RN	Sim	Sim	Não	Não	12	0
292265	Nordestina/BA	Sim	Sim	Não	Não	1	0
280480	Nossa Senhora do Socorro/SE	Sim	Sim	Não	Não		20
210725	Nova Colinas/MA	Sim	Sim	Sim	Não		
240830	Nova Cruz/RN	Sim	Sim	Não	Não	6	0
230920	Nova Olinda/CE	Sim	Sim	Não	Não	19	0
251030	Nova Palmeira/PB	Não				2	0
292285	Nova Redenção/BA	Sim	Sim	Não	Não	8	0
230945	Ocara/CE					5	0
260960	Olinda/PE	Sim	Sim	Sim	Não	0	0
292320	Oliveira dos Brejinhos/BA	Sim	Sim	Não	Não	8	10
270610	Ouro Branco/AL	Sim	Sim	Não	Não	8	0
240850	Ouro Branco/RN	Sim	Sim	Sim	Não	0	0
230970	Pacatuba/CE	Sim	Sim			17	
280490	Pacatuba/SE	Sim	Sim	Sim	Sim		
231000	Palhano/CE	Sim	Sim	Sim	Não	0	21
231030	Parambu/CE	Sim	Sim	Não	Não	30	0
220770	Parnaíba/PI	Sim	Sim	Não	Não	0	113
240325	Parnamirim/RN	Sim	Sim	Sim	Não	8	40
251080	Patos/PB	Sim	Sim			0	10
261060	Paudalho/PE	Sim	Sim	Não	Não	15	0
292400	Paulo Afonso/BA	Sim	Sim	Sim	Não		57
210810	Paulo Ramos/MA	Sim	Sim	Sim	Não	0	6
292405	Pé de Serra/BA	Sim	Sim	Sim	Não	4	0
251110	Pedra Lavrada/PB	Não				0	0
280500	Pedra Mole/SE	Sim	Sim			0	0
251120	Pedras de Fogo/PB	Sim	Sim			0	
270670	Penedo/AL	Sim	Sim		Sim	0	0
261090	Pesqueira/PE	Sim	Sim	Sim	Sim	5	0
220800	Picos/PI	Sim	Sim	Sim	Não	42	0
251140	Picuí/PB	Sim	Sim	Não	Não	0	0
251160	Pilões/PB	Sim	Sim			2	
292450	Pindai/BA	Sim	Sim	Não	Não	0	

TABELA Cp01 - INFORMAÇÕES SOBRE SERVIÇOS DE CAPINA E ROÇADA

ANO DE
REFERÊNCIA
2010

Município		Serviço de capina e roçada			Quantidade de trabalhadores			
		Existência	Tipos		Agente Executor			
Manual	Mecanizada		Química	Público	Privado			
				empregado	empregado			
Código	Nome/UF							
Região Nordeste		Cp001	Cp002	Cp003	Cp004	Cp005	Cp006	
270700	Pindoba/AL	Sim	Sim	Não	Sim	0	0	
231085	Pindoretama/CE	Não				0	14	
210860	Pinheiro/MA	Sim	Sim	Não	Não	11	0	
210870	Pio XII/MA	Sim	Sim			15	10	
231090	Piquet Carneiro/CE	Sim	Sim	Não	Não		8	
280530	Pirambu/SE	Sim	Sim	Sim		27	0	
251200	Pocinhos/PB	Sim	Sim	Não	Não	2	0	
251203	Poço Dantas/PB	Sim	Sim	Não	Não	2	0	
251207	Poço de José de Moura/PB	Sim	Sim	Não	Não	4		
280540	Poço Redondo/SE	Sim	Sim					
280550	Poço Verde/SE	Sim	Sim	Não	Sim	8	0	
292520	Pojuca/BA	Sim	Sim	Sim	Sim	7	0	
251210	Pombal/PB	Sim	Sim	Não	Sim	0	0	
241020	Portalegre/RN	Sim	Sim	Não	Não	2	2	
280560	Porto da Folha/SE	Sim	Sim	Não	Não	0	18	
241025	Porto do Mangue/RN	Sim	Sim	Sim	Não	0	7	
292560	Presidente Dutra/BA	Sim	Sim	Não	Não	2	0	
292570	Presidente Jânio Quadros/BA	Sim	Sim	Sim	Não	2	0	
241030	Presidente Juscelino/RN	Sim	Sim	Sim	Sim	4	0	
261140	Primavera/PE	Sim	Sim			2	0	
280570	Propriá/SE	Sim	Sim	Sim	Não	10	0	
292590	Quijingue/BA	Sim	Sim	Não	Não	25	0	
251260	Quixaba/PB	Sim	Sim	Não	Não	2	0	
261153	Quixaba/PE	Sim	Sim			0	0	
292593	Quixabeira/BA	Sim	Sim	Não	Não	4	0	
231135	Quixelô/CE	Sim	Sim	Não	Não	7		
292595	Rafael Jambeiro/BA	Sim	Sim	Não	Não	0	7	
261160	Recife/PE	Sim	Sim	Não	Não	0	962	
261170	Riacho das Almas/PE	Sim	Sim	Não	Não		4	
292690	Rio do Pires/BA	Sim	Sim	Não	Não	6		
261190	Rio Formoso/PE	Sim	Sim	Sim	Sim	5		
270770	Rio Largo/AL	Sim	Sim	Sim		20		
292700	Rio Real/BA	Sim	Sim	Não	Não	0	0	
241100	Rodolfo Fernandes/RN	Sim	Sim	Sim	Sim		5	
231180	Russas/CE	Sim	Sim	Sim	Não	50		
251300	Salgadinho/PB	Sim	Sim	Não	Não	5	0	
292740	Salvador/BA	Sim	Sim	Sim	Não	81	365	
292750	Santa Bárbara/BA	Sim	Sim	Não	Não	15		
292760	Santa Brígida/BA							

TABELA Cp01 - INFORMAÇÕES SOBRE SERVIÇOS DE CAPINA E ROÇADA

ANO DE
REFERÊNCIA
2010

Município		Serviço de capina e roçada			Quantidade de trabalhadores		
		Existência	Tipos		Agente Executor		
Manual	Mecanizada		Química	Público	Privado		
				empregado	empregado		
Código	Nome/UF						
Região Nordeste		Cp001	Cp002	Cp003	Cp004	Cp005	Cp006
292780	Santa Cruz da Vitória/BA	Sim	Sim	Não	Sim	0	5
292790	Santa Inês/BA	Sim	Sim	Não	Não	15	0
251340	Santa Luzia/PB	Sim	Sim	Não	Não	0	2
292810	Santa Maria da Vitória/BA	Sim	Sim	Sim	Não	14	
261270	Santa Maria do Cambucá/PE	Sim	Sim	Não	Não	0	0
292840	Santa Rita de Cássia/BA	Sim	Sim	Não	Não	12	0
231210	Santana do Cariri/CE	Sim	Sim	Sim	Não	2	0
270800	Santana do Ipanema/AL	Sim	Sim	Não	Não	20	
241142	Santana do Seridó/RN	Sim	Sim	Sim	Não	2	0
251360	Santana dos Garrotes/PB	Sim	Sim	Não	Não	8	0
251365	Santarém/PB	Sim	Sim	Não	Não	3	0
292870	Santo Antônio de Jesus/BA	Sim	Sim	Sim		0	15
292880	Santo Estêvão/BA	Não				0	0
292890	São Desidério/BA	Sim	Sim	Sim	Não	4	0
220960	São Félix do Piauí/PI	Sim	Sim			5	0
220965	São Francisco de Assis do Piauí/PI	Sim	Sim				
251398	São Francisco/PB	Sim	Sim	Não	Não	10	
241200	São Gonçalo do Amarante/RN	Sim	Sim	Sim	Não	0	48
292930	São Gonçalo dos Campos/BA	Sim	Sim	Sim	Sim	20	0
220985	São João da Canabrava/PI	Sim	Sim			1	0
211107	São João do Soter/MA	Sim	Sim	Sim	Não	6	
241220	São José de Mipibu/RN	Sim	Sim	Sim	Não		9
221005	São José do Divino/PI	Sim	Sim	Não	Não		
221020	São José do Piauí/PI	Sim	Sim	Não	Não		0
251445	São José dos Ramos/PB	Sim	Sim	Não	Não	2	0
261370	São Lourenço da Mata/PE	Sim	Sim	Sim			9
211130	São Luís/MA	Sim	Sim	Sim		0	420
251490	São Mamede/PB	Sim	Sim	Não	Não	10	0
292940	São Miguel das Matas/BA	Sim	Sim	Sim	Não	5	0
251500	São Miguel de Taipu/PB	Sim	Sim	Não	Não	4	0
280700	São Miguel do Aleixo/SE	Sim	Sim	Não	Não	0	0
270860	São Miguel dos Campos/AL	Sim	Sim	Sim	Não	12	0
241270	São Pedro/RN	Sim	Sim				
211160	São Raimundo das Mangabeiras/MA	Sim	Sim	Sim	Não	0	6
251510	São Sebastião de Lagoa de Roça/PB	Sim	Sim	Não	Não	2	0
270890	Satuba/AL	Sim	Sim	Não	Sim	2	
211172	Satubinha/MA	Sim	Sim	Não	Sim	2	0
241340	Serra Negra do Norte/RN	Sim	Sim	Sim	Não		
293040	Serra Preta/BA	Não					

TABELA Cp01 - INFORMAÇÕES SOBRE SERVIÇOS DE CAPINA E ROÇADA

ANO DE
REFERÊNCIA
2010

Município		Serviço de capina e roçada			Quantidade de trabalhadores		
		Existência	Tipos		Agente Executor		
Manual	Mecanizada		Química	Público	Privado		
				empregado	empregado		
Código	Nome/UF	Cp001	Cp002	Cp003	Cp004	Cp005	Cp006
Região Nordeste							
261390	Serra Talhada/PE	Sim	Sim	Não	Não		
241350	Serrinha/RN	Não				2	0
293060	Serrolândia/BA	Sim	Sim	Não	Não	6	0
280710	Simão Dias/SE	Sim	Sim	Sim	Não	6	0
261420	Sirinhaém/PE	Sim	Sim	Sim	Sim		
293076	Sítio do Quinto/BA	Sim	Sim	Não	Não	8	0
231290	Sobral/CE	Sim	Sim	Sim	Não	3	70
251620	Sousa/PB	Sim	Sim	Sim	Não	12	0
293080	Souto Soares/BA	Sim	Sim			6	0
261460	Tabira/PE	Sim	Sim	Sim	Não	4	
261470	Tacaimbó/PE	Sim	Sim	Não	Não		
293130	Tapiramutá/BA	Sim	Sim	Sim	Sim	8	
270910	Taquarana/AL	Sim	Sim			2	0
261500	Taquaritinga do Norte/PE	Sim	Sim	Não	Não	20	0
251660	Tavares/PB	Sim	Sim	Não	Não	0	0
241415	Tenente Laurentino Cruz/RN	Sim	Sim			0	0
293150	Teofilândia/BA	Sim	Sim	Não	Não	0	0
221100	Teresina/PI	Sim	Sim	Sim	Não		927
261530	Timbaúba/PE	Sim	Sim	Sim	Sim	19	
211220	Timon/MA	Sim	Sim	Sim			
261550	Tracunhaém/PE	Sim	Sim	Não	Não	0	4
231350	Trairi/CE	Sim	Sim			32	0
293240	Uibaí/BA	Sim	Sim			0	0
251690	Uiraúna/PB	Sim	Sim	Não	Não	2	3
231375	Umirim/CE	Sim	Sim	Não	Não	0	8
293250	Una/BA	Sim	Sim	Sim	Não	0	3
241460	Upanema/RN	Sim	Sim	Sim	Não	0	0
293270	Uruçuca/BA	Sim	Sim			80	
293280	Utinga/BA	Sim	Sim	Sim	Não	0	6
231395	Varjota/CE	Sim	Sim	Sim	Sim	0	10
251710	Várzea/PB	Sim	Sim	Não	Não	5	0
241470	Várzea/RN	Não				5	
293317	Varzedo/BA	Sim	Sim	Sim	Não	2	0
241480	Vera Cruz/RN	Sim	Sim	Sim	Não	2	0
261620	Vertentes/PE	Sim	Sim	Não	Não	2	2
231410	Viçosa do Ceará/CE	Sim	Sim	Sim	Não	8	
270940	Viçosa/AL	Sim	Sim	Não	Sim	0	0
251720	Vieirópolis/PB	Sim	Sim	Não	Não	0	0
293330	Vitória da Conquista/BA	Sim	Sim	Sim	Não	11	28

TABELA Cp01 - INFORMAÇÕES SOBRE SERVIÇOS DE CAPINA E ROÇADA

ANO DE
REFERÊNCIA
2010

Município		Serviço de capina e roçada			Quantidade de trabalhadores		
		Existência	Tipos		Agente Executor		
Manual	Mecanizada		Química	Público	Privado		
				empregado	empregado		
Código	Nome/UF						
Região Nordeste		Cp001	Cp002	Cp003	Cp004	Cp005	Cp006
261640	Vitória de Santo Antão/PE	Sim	Sim				58
211300	Vitorino Freire/MA	Sim	Sim		Sim	8	
221170	Wall Ferraz/PI	Sim	Sim	Não	Não		
293345	Wanderley/BA	Sim	Sim	Sim	Sim	10	0
293350	Wenceslau Guimarães/BA	Sim	Sim	Sim	Não	15	

TABELA Os01a
INFORMAÇÕES SOBRE OUTROS SERVIÇOS,
EXECUTADOS PELA PREFEITURA

TABELA Os01a - INFORMAÇÕES SOBRE OUTROS SERVIÇOS, EXECUTADOS PELA PREFEITURA

ANO DE
REFERÊNCIA
2010

Município	Outros Serviços executados pela Prefeitura														
	Lavação de vias e praças	Poda de árvores	Limpeza de feiras e mercados	Limpeza de praias	Limpeza de bocas-de- lobo	Pintura de meio fio	Limpeza de lotes vagos	Remoção de animais mortos	Coleta de pneus velhos	Coleta de pilhas e baterias	Coleta de resíduos volumosos	Coleta de lâmpadas fluorescentes	Coleta de resíduos eletrônicos	Outros serviços	
Código	Nome/UF														
Região Nordeste		Os001	Os040	Os003	Os004	Os005	Os006	Os007	Os008	Os009	Os010	Os011	Os047	Os050	Os043
220005	Acauã/PI	Não executa	Executa	Não executa	Não executa	Não executa	Executa	Não executa	Executa	Não executa	Não executa	Não executa	Não executa	Não executa	
290035	Adustina/BA		Executa	Executa			Executa								
260030	Agrestina/PE		Executa	Executa		Executa	Executa		Executa	Executa		Executa			
250010	Água Branca/PB														
220020	Água Branca/PI		Executa	Executa			Executa		Executa	Executa		Executa			
290070	Alagoinhas/BA	Não executa	Não executa	Não executa	Não executa										
210020	Alcântara/MA	Não executa	Executa	Executa	Não executa	Não executa	Executa	Não executa	Executa	Não executa	Não executa	Executa	Não executa	Não executa	
230060	Altaneira/CE		Não executa	Não executa			Não executa								
260080	Altinho/PE														
210043	Alto Alegre do Maranhão/MA														
220045	Alvorada do Gurguéia/PI		Não executa												
290100	Amargosa/BA	Executa	Executa	Executa	Não executa	Executa	Executa	Executa	Não executa	Não executa	Executa	Não executa	Não executa		
290110	Amélia Rodrigues/BA	Não executa	Não executa	Não executa			Não executa		Não executa	Não executa					
290135	Andorinha/BA	Executa	Executa	Executa											
290170	Antônio Cardoso/BA		Executa	Executa		Executa	Executa								
240090	Antônio Martins/RN														
250077	Aparecida/PB					Executa	Executa	Executa	Executa			Executa			
290190	Aporá/BA														
290195	Apuarema/BA		Executa	Executa		Executa	Executa		Executa						
280030	Aracaju/SE	Não executa	Executa	Não executa	Não executa	Não executa	Não executa	Não executa	Executa			Não executa			
290205	Araças/BA	Executa	Executa	Executa	Não executa										
290210	Araci/BA		Executa	Executa			Executa	Executa	Executa	Executa		Executa			
260105	Araçoiaba/PE														
290220	Aramari/BA		Executa	Executa											
270030	Arapiraca/AL	Executa	Executa	Executa	Não executa	Executa	Executa	Não executa	Executa	Executa	Não executa	Executa	Não executa	Não executa	
230140	Aratuba/CE	Executa	Não executa	Executa		Não executa			Executa						
290230	Aratuípe/BA		Executa			Executa	Executa		Executa			Executa			
250110	Areia/PB	Executa	Executa	Executa	Não executa	Executa	Executa	Executa	Executa	Não executa	Não executa	Executa	Não executa	Não executa	Não executa
250120	Areial/PB	Executa	Executa	Executa		Executa	Executa	Executa	Executa						
220105	Assunção do Piauí/PI														
230170	Aurora/CE	Não executa	Não executa	Não executa	Não executa	Não executa	Não executa	Não executa	Não executa	Não executa	Não executa	Não executa	Não executa	Não executa	
210120	Bacabal/MA	Executa	Executa	Executa		Executa	Executa		Executa						
210125	Bacabeira/MA		Executa			Executa	Executa		Executa	Executa		Executa			
290265	Banzaé/BA	Não executa	Não executa	Não executa			Executa	Executa				Não executa			
230190	Barbalha/CE	Não executa	Não executa	Não executa			Não executa								
250170	Barra de São Miguel/PB														
290290	Barra do Choça/BA		Executa	Não executa		Executa	Não executa	Executa	Executa			Executa	Não executa		
290270	Barra/BA		Não executa												
290323	Barro Alto/BA		Executa	Executa		Executa	Executa		Executa						

TABELA Os01a - INFORMAÇÕES SOBRE OUTROS SERVIÇOS, EXECUTADOS PELA PREFEITURA

ANO DE
REFERÊNCIA
2010

Município	Outros Serviços executados pela Prefeitura														
	Lavação de vias e praças	Poda de árvores	Limpeza de feiras e mercados	Limpeza de praias	Limpeza de bocas-de-lobo	Pintura de meio fio	Limpeza de lotes vagos	Remoção de animais mortos	Coleta de pneus velhos	Coleta de pilhas e baterias	Coleta de resíduos volumosos	Coleta de lâmpadas fluorescentes	Coleta de resíduos eletrônicos	Outros serviços	
Código Nome/UF															
Região Nordeste	Os001	Os040	Os003	Os004	Os005	Os006	Os007	Os008	Os009	Os010	Os011	Os047	Os050	Os043	
290327 Barrocas/BA		Executa	Executa		Executa	Executa								Executa	
230205 Barroquinha/CE	Não executa	Não executa	Executa	Não executa	Não executa	Não executa	Não executa	Não executa	Executa		Não executa	Não executa			
230220 Beberibe/CE	Não executa	Executa	Executa	Executa	Não executa	Não executa	Não executa	Executa	Não executa	Não executa	Não executa	Não executa	Não executa	Não executa	
220155 Bela Vista do Piauí/PI															
260170 Belo Jardim/PE															
250205 Bernardino Batista/PB	Não executa	Não executa				Não executa	Não executa	Não executa			Não executa	Não executa	Não executa		
260180 Betânia/PE	Executa	Executa	Executa			Executa	Executa				Executa				
220177 Boa Hora/PI		Executa				Executa		Executa							
230240 Boa Viagem/CE		Executa	Executa		Executa	Executa	Executa	Executa			Executa				
290395 Bom Jesus da Serra/BA		Não executa	Não executa			Não executa		Não executa						Não executa	
240170 Bom Jesus/RN		Não executa	Não executa			Não executa		Executa	Não executa		Não executa				
250230 Bom Sucesso/PB	Executa	Executa	Executa		Executa	Executa	Executa	Executa			Executa				
290400 Boninal/BA		Executa	Executa												
250240 Bonito de Santa Fé/PB		Executa	Executa			Executa		Executa							
230250 Brejo Santo/CE	Executa	Executa	Executa		Executa	Executa	Executa	Executa	Executa	Não executa	Executa	Não executa	Executa		
290450 Brotas de Macaúbas/BA	Não executa	Executa	Executa		Executa	Executa	Não executa		Não executa	Não executa	Não executa	Não executa	Não executa		
290460 Brumado/BA	Não executa	Não executa	Não executa			Não executa		Não executa						Não executa	
210230 Buriti Bravo/MA						Executa									
250310 Cabaceiras/PB	Executa	Executa	Executa			Executa									
220205 Cabeceiras do Piauí/PI		Não executa													
250320 Cabedelo/PB	Executa	Executa	Não executa	Não executa	Executa	Não executa	Não executa	Não executa	Executa	Não executa		Não executa	Não executa	Não executa	
260290 Cabo de Santo Agostinho/PE	Executa	Executa	Executa	Não executa	Executa	Não executa	Não executa	Executa	Executa	Não executa	Executa	Não executa	Não executa		
260300 Cabrobó/PE	Não executa	Executa	Executa	Não executa	Executa	Executa	Executa	Executa	Executa	Não executa	Executa	Não executa	Não executa		
290515 Caetanópolis/BA	Não executa	Não executa	Não executa	Não executa	Não executa	Não executa	Não executa	Não executa	Não executa	Não executa	Não executa	Não executa	Não executa	Não executa	
240200 Caico/RN	Executa	Executa	Executa	Não executa	Executa	Executa	Executa	Executa		Não executa	Executa	Não executa	Não executa		
290540 Cairu/BA	Não executa	Executa	Não executa	Não executa	Não executa	Executa		Não executa			Não executa				
220207 Cajazeiras do Piauí/PI	Executa	Executa	Executa		Executa	Executa	Executa	Executa			Executa				
290570 Camaçari/BA	Não executa	Não executa	Não executa	Não executa	Não executa	Não executa	Não executa	Executa	Executa	Não executa	Executa	Não executa	Não executa	Não executa	
260350 Camocim de São Félix/PE	Executa	Executa	Executa			Executa					Executa				
230260 Camocim/CE			Executa			Não executa		Executa							
250400 Campina Grande/PB	Executa	Executa	Executa	Não executa	Executa	Executa	Não executa	Executa	Não executa	Não executa	Executa	Não executa	Não executa	Não executa	
220210 Campinas do Piauí/PI	Não executa	Executa	Executa	Não executa	Executa		Executa	Executa	Não executa	Não executa	Executa	Não executa	Não executa		
270140 Campo Alegre/AL		Executa	Executa		Executa	Executa		Executa			Executa				
290600 Campo Formoso/BA	Não executa	Não executa	Não executa	Não executa	Não executa	Não executa	Não executa	Não executa	Não executa	Não executa	Não executa	Não executa	Não executa		
220220 Campo Maior/PI															
230270 Campos Sales/CE		Executa	Executa												
260360 Camutanga/PE															
290660 Candiba/BA	Executa	Executa	Executa	Não executa	Não executa	Executa	Executa	Executa	Executa	Não executa		Não executa	Não executa		
240220 Canguaretama/RN															

TABELA Os01a - INFORMAÇÕES SOBRE OUTROS SERVIÇOS, EXECUTADOS PELA PREFEITURA

ANO DE
REFERÊNCIA
2010

Município	Outros Serviços executados pela Prefeitura														
	Lavação de vias e praças	Poda de árvores	Limpeza de feiras e mercados	Limpeza de praias	Limpeza de bocas-de-lobo	Pintura de meio fio	Limpeza de lotes vagos	Remoção de animais mortos	Coleta de pneus velhos	Coleta de pilhas e baterias	Coleta de resíduos volumosos	Coleta de lâmpadas fluorescentes	Coleta de resíduos eletrônicos	Outros serviços	
Código	Nome/UF														
Região Nordeste		Os001	Os040	Os003	Os004	Os005	Os006	Os007	Os008	Os009	Os010	Os011	Os047	Os050	Os043
280120	Canindé de São Francisco/SE	Executa	Executa	Executa		Executa	Executa		Executa			Executa			
220230	Canto do Buriti/PI	Não executa	Executa	Executa	Não executa	Executa	Executa	Não executa	Executa	Não executa	Não executa	Executa	Executa	Não executa	Não executa
290685	Capela do Alto Alegre/BA														
270170	Capela/AL														
290690	Caravelas/BA	Executa	Executa	Executa	Executa	Executa	Executa	Executa	Executa	Não executa	Não executa	Não executa	Não executa	Não executa	
290700	Cardeal da Silva/BA	Não executa	Não executa	Não executa	Não executa	Não executa	Não executa	Não executa	Não executa	Não executa	Não executa	Não executa	Não executa	Não executa	Não executa
290710	Carinhanha/BA	Não executa	Não executa	Não executa	Não executa										
230320	Caririçu/CE	Executa	Não executa				Não executa								
230330	Cariús/CE	Executa	Executa	Executa	Executa										
260390	Carnaíba/PE														
240240	Carnaúba dos Dantas/RN		Executa	Executa			Executa								
250410	Carrapateira/PB	Executa	Executa				Executa		Executa						
290730	Castro Alves/BA	Executa	Executa	Executa		Executa	Executa								
290750	Catu/BA	Não executa	Executa	Não executa	Não executa	Executa	Não executa	Não executa	Não executa	Não executa	Não executa	Não executa	Não executa	Não executa	
230370	Caucaia/CE				Não executa		Não executa								
210300	Caxias/MA		Executa	Executa			Executa								
220265	Caxingó/PI		Não executa	Não executa											
240270	Cerro Corá/RN		Executa	Executa		Executa	Executa	Executa	Executa			Executa			
230395	Chorozinho/CE	Não executa	Não executa	Executa	Não executa	Executa	Não executa	Não executa	Executa	Não executa	Não executa	Não executa	Não executa	Não executa	Não executa
290770	Chorrochó/BA		Executa	Não executa											
290790	Cipó/BA	Não executa	Não executa	Não executa	Não executa										
210330	Codó/MA			Não executa		Não executa	Não executa					Não executa		Não executa	Não executa
210350	Colinas/MA	Não executa	Executa	Executa	Não executa	Executa	Executa	Não executa	Executa	Não executa	Não executa	Não executa	Não executa	Não executa	
290820	Conceição da Feira/BA														
250460	Conde/PB														
250470	Congo/PB		Executa	Executa			Executa	Executa							
290910	Coribe/BA	Executa	Executa	Executa											
290920	Coronel João Sá/BA		Executa	Executa											
220290	Corrente/PI		Executa	Executa		Executa	Executa		Executa						
290930	Correntina/BA		Executa	Executa		Executa									
270230	Coruripe/AL			Executa	Executa		Executa	Executa	Executa			Executa			
290940	Cotegipe/BA		Executa	Executa			Executa	Executa	Executa						
290950	Cravolândia/BA		Executa	Executa											
230423	Croatá/CE		Executa	Não executa			Executa					Não executa			
230425	Cruz/CE														
240300	Cruzeta/RN	Executa	Executa	Executa			Executa	Executa	Executa			Executa			
290990	Curaçá/BA		Executa	Executa		Executa	Executa	Executa	Executa	Executa		Executa		Não executa	
240310	Currais Novos/RN	Executa	Executa	Executa		Executa	Não executa	Não executa	Executa	Executa	Executa	Não executa	Não executa	Não executa	
291005	Dias d'Ávila/BA	Não executa	Executa	Não executa	Não executa	Não executa	Executa	Não executa	Executa	Não executa	Não executa	Executa	Não executa	Não executa	

TABELA Os01a - INFORMAÇÕES SOBRE OUTROS SERVIÇOS, EXECUTADOS PELA PREFEITURA

ANO DE
REFERÊNCIA
2010

Município	Outros Serviços executados pela Prefeitura														
	Lavação de vias e praças	Poda de árvores	Limpeza de feiras e mercados	Limpeza de praias	Limpeza de bocas-de-lobo	Pintura de meio fio	Limpeza de lotes vagos	Remoção de animais mortos	Coleta de pneus velhos	Coleta de pilhas e baterias	Coleta de resíduos volumosos	Coleta de lâmpadas fluorescentes	Coleta de resíduos eletrônicos	Outros serviços	
Código Nome/UF															
Região Nordeste	Os001	Os040	Os003	Os004	Os005	Os006	Os007	Os008	Os009	Os010	Os011	Os047	Os050	Os043	
260515 Dormentes/PE															
210390 Duque Bacelar/MA															
291050 Entre Rios/BA															
280210 Estância/SE		Executa	Executa												
291072 Eunápolis/BA	Não executa	Não executa	Não executa		Não executa	Não executa	Não executa	Não executa	Não executa	Não executa	Não executa	Não executa	Não executa		
230430 Farias Brito/CE		Não executa	Não executa		Executa	Não executa									
291077 Feira da Mata/BA	Não executa	Executa	Executa	Não executa	Não executa	Executa	Não executa	Executa							
291080 Feira de Santana/BA	Não executa	Executa		Não executa	Não executa	Não executa	Não executa	Executa	Executa	Não executa	Não executa	Executa	Não executa	Não executa	
260550 Ferreiros/PE		Executa	Executa		Executa	Executa									
220380 Flores do Piauí/PI															
291100 Floresta Azul/BA		Executa	Executa		Executa	Executa		Executa							
260570 Floresta/PE															
220390 Floriano/PI		Executa	Executa	Não executa	Executa	Executa	Não executa	Executa	Executa	Não executa	Executa	Não executa	Não executa		
230435 Forquilha/CE	Executa	Executa	Executa		Executa	Executa	Não executa	Executa	Não executa	Não executa	Não executa	Não executa	Não executa		
230440 Fortaleza/CE	Executa	Não executa	Executa	Não executa	Executa	Não executa	Não executa	Não executa	Não executa	Não executa	Não executa	Não executa	Não executa		
220415 Francisco Macedo/PI	Executa	Executa	Executa												
240400 Frutuoso Gomes/RN	Executa	Executa	Executa		Executa	Executa	Executa	Executa							
230460 General Sampaio/CE	Executa	Executa	Executa		Executa	Executa		Executa	Executa	Executa	Executa				
291130 Gentio do Ouro/BA	Não executa	Executa	Executa	Não executa	Não executa	Executa		Executa	Não executa	Não executa	Executa	Não executa	Não executa	Não executa	
291150 Gongogi/BA															
230490 Groaíras/CE		Executa	Não executa			Executa		Não executa			Não executa				
291165 Guajeru/BA	Executa	Executa	Executa			Executa		Executa	Não executa						
291170 Guanambi/BA															
210500 Humberto de Campos/MA															
291240 Ibipeba/BA															
291330 Ichu/BA															
230540 Icó/CE	Não executa	Não executa	Não executa	Não executa											
270310 Igaci/AL	Executa	Executa	Executa		Executa	Executa	Executa	Executa			Executa			Executa	
291350 Iguaí/BA	Executa	Executa	Executa			Executa	Não executa	Executa	Não executa	Executa	Executa	Executa	Executa		
291360 Ilhéus/BA	Executa	Executa	Executa	Executa	Executa	Executa	Executa	Executa			Executa	Executa			
210530 Imperatriz/MA			Não executa	Não executa	Executa	Não executa		Executa							
230560 Independência/CE	Executa	Executa	Executa			Executa		Executa			Executa				
260710 Ingazeira/PE															
291370 Inhambupe/BA	Não executa	Executa	Executa			Executa	Não executa	Não executa	Executa	Executa	Executa	Executa	Executa		
230570 Ipaumirim/CE														Não executa	
291400 Ipirá/BA	Executa	Executa	Não executa		Não executa	Executa									
240480 Ipueira/RN		Executa	Não executa												
291440 Iraquara/BA	Executa	Executa	Executa		Executa	Executa	Executa	Executa							
291450 Irará/BA		Executa	Executa			Executa									

TABELA Os01a - INFORMAÇÕES SOBRE OUTROS SERVIÇOS, EXECUTADOS PELA PREFEITURA

ANO DE
REFERÊNCIA
2010

Município	Outros Serviços executados pela Prefeitura														
	Lavação de vias e praças	Poda de árvores	Limpeza de feiras e mercados	Limpeza de praias	Limpeza de bocas-de-lobo	Pintura de meio fio	Limpeza de lotes vagos	Remoção de animais mortos	Coleta de pneus velhos	Coleta de pilhas e baterias	Coleta de resíduos volumosos	Coleta de lâmpadas fluorescentes	Coleta de resíduos eletrônicos	Outros serviços	
Código	Nome/UF														
Região Nordeste		Os001	Os040	Os003	Os004	Os005	Os006	Os007	Os008	Os009	Os010	Os011	Os047	Os050	Os043
230610	Irauçuba/CE														
291460	Irecê/BA	Executa	Executa	Não executa		Executa	Não executa	Executa	Executa	Executa		Executa			
280290	Itabaiana/SE	Executa	Executa	Executa		Executa	Executa		Executa						
280310	Itabi/SE	Executa	Executa	Executa											
291480	Itabuna/BA	Executa	Executa	Executa	Não executa	Executa	Executa	Não executa	Executa		Não executa	Executa	Não executa	Não executa	
291490	Itacaré/BA	Executa	Não executa	Não executa		Executa	Não executa	Não executa	Executa	Não executa	Não executa	Não executa	Não executa	Não executa	
230620	Itaíçaba/CE	Executa	Executa	Executa		Executa	Executa	Executa	Executa			Executa			
240485	Itajá/RN	Executa	Executa	Executa		Executa	Executa		Executa	Executa		Executa			
291550	Itajuípe/BA														
291680	Itarantim/BA														
210542	Itinga do Maranhão/MA		Executa	Executa			Executa		Executa						
291690	Itiruçu/BA	Não executa	Executa	Executa	Não executa	Executa	Executa	Executa	Executa	Não executa	Não executa	Executa	Não executa	Não executa	Não executa
291733	Iuiú/BA	Executa	Executa	Executa		Executa	Executa		Executa						
260790	Jaboatão dos Guararapes/PE	Não executa	Não executa	Não executa	Não executa										
291750	Jacobina/BA														
291760	Jaguaquara/BA		Executa	Executa											
230690	Jaguaribe/CE		Executa	Não executa			Não executa		Não executa			Não executa			
291790	Jandaira/BA				Executa										
230720	Jati/CE														
260805	Jatobá/PE														
291800	Jequié/BA	Não executa	Não executa	Não executa											
230725	Jijoca de Jericoacoara/CE		Executa		Executa		Executa		Executa						
250750	João Pessoa/PB	Executa	Executa	Executa	Executa	Executa	Executa	Executa	Executa		Executa	Executa		Executa	
230730	Juazeiro do Norte/CE		Executa	Executa											
291840	Juazeiro/BA	Executa	Executa	Executa		Executa	Executa	Executa	Executa			Executa			
291845	Jucuruçu/BA	Executa	Executa	Executa		Executa	Executa		Executa			Executa			
240610	Jucurutu/RN	Executa	Executa				Executa		Executa	Executa					
220552	Júlio Borges/PI	Não executa	Não executa	Não executa											
291855	Jussari/BA	Executa	Executa	Executa		Executa	Executa	Executa	Executa			Executa			
291860	Jussiape/BA	Executa	Executa	Executa		Executa	Executa		Executa			Executa			
291870	Lafaiete Coutinho/BA	Executa	Executa	Executa		Executa	Executa	Executa	Executa			Executa			
280350	Lagarto/SE	Não executa	Não executa	Não executa											
240620	Lagoa d'Anta/RN	Executa	Executa	Executa	Não executa										
210592	Lagoa do Mato/MA														
260860	Lagoa do Ouro/PE			Executa		Executa	Executa								
260875	Lagoa Grande/PE	Não executa	Executa	Executa	Não executa	Executa	Executa	Executa	Executa	Não executa	Não executa	Executa	Não executa	Não executa	
250830	Lagoa Seca/PB	Executa	Executa	Executa		Executa	Executa	Não executa	Executa	Executa		Executa			
291880	Laje/BA		Executa	Executa											
291900	Lajedinho/BA		Executa				Executa								

TABELA Os01a - INFORMAÇÕES SOBRE OUTROS SERVIÇOS, EXECUTADOS PELA PREFEITURA

ANO DE
REFERÊNCIA
2010

Município	Outros Serviços executados pela Prefeitura														
	Lavação de vias e praças	Poda de árvores	Limpeza de feiras e mercados	Limpeza de praias	Limpeza de bocas-de-lobo	Pintura de meio fio	Limpeza de lotes vagos	Remoção de animais mortos	Coleta de pneus velhos	Coleta de pilhas e baterias	Coleta de resíduos volumosos	Coleta de lâmpadas fluorescentes	Coleta de resíduos eletrônicos	Outros serviços	
Código Nome/UF															
Região Nordeste	Os001	Os040	Os003	Os004	Os005	Os006	Os007	Os008	Os009	Os010	Os011	Os047	Os050	Os043	
291905 Lajedo do Tabocal/BA		Não executa	Executa		Não executa	Não executa		Não executa			Não executa				
260880 Lajedo/PE	Executa	Executa	Executa		Executa	Executa	Executa	Executa	Executa	Executa	Executa	Executa	Executa		
250840 Lastro/PB		Executa				Executa	Executa								
291920 Lauro de Freitas/BA	Executa	Executa	Executa	Não executa	Executa	Executa	Não executa	Executa	Executa	Executa	Executa	Não executa	Executa	Não executa	
291930 Lençóis/BA		Executa	Executa			Executa		Não executa							
230760 Limoeiro do Norte/CE		Não executa	Não executa		Não executa	Não executa	Não executa	Não executa	Não executa	Executa	Não executa	Não executa	Não executa	Não executa	
291950 Livramento de Nossa Senhora/BA															
250850 Livramento/PB	Não executa	Executa	Executa	Não executa											
291955 Luís Eduardo Magalhães/BA		Executa						Executa	Executa						
280370 Macambira/SE	Executa	Executa	Executa	Não executa	Executa	Executa		Executa	Executa	Não executa	Executa	Não executa	Não executa		
270430 Maceió/AL	Não executa	Não executa	Não executa	Não executa	Executa	Não executa	Não executa	Não executa	Executa						
291992 Madre de Deus/BA	Não executa	Não executa	Não executa	Não executa	Não executa	Não executa	Não executa	Não executa			Não executa				
250870 Mãe d'Água/PB		Executa	Executa			Executa	Executa	Executa	Executa		Executa				
291995 Maetinga/BA															
292000 Maiquinique/BA															
292010 Mairi/BA	Executa	Não executa	Não executa			Não executa	Não executa	Executa	Não executa	Não executa	Não executa	Não executa	Não executa		
292030 Malhada de Pedras/BA															
280390 Malhador/SE		Executa	Executa												
220590 Manoel Emídio/PI															
292040 Manoel Vitorino/BA		Executa	Executa												
230765 Maracanaú/CE	Não executa	Executa	Não executa	Não executa	Executa	Não executa	Não executa	Não executa	Não executa	Não executa	Não executa	Não executa	Não executa	Não executa	
292060 Maragogipe/BA	Executa	Executa	Executa	Executa	Executa	Executa	Executa	Executa	Não executa	Não executa	Executa	Não executa	Não executa		
230770 Maranguape/CE	Não executa	Executa	Executa	Não executa	Executa	Executa	Não executa	Executa	Executa	Executa	Executa	Não executa	Executa		
270460 Maravilha/AL	Executa	Executa	Executa		Executa	Não executa	Executa	Executa	Não executa	Não executa	Executa	Não executa	Não executa		
292080 Marcionílio Souza/BA	Executa	Executa	Executa			Executa	Executa	Executa							
240740 Martins/RN															
292090 Mascote/BA															
250920 Massaranduba/PB	Executa	Executa	Executa		Executa	Executa		Executa							
292100 Mata de São João/BA	Executa	Executa	Executa	Executa	Executa	Executa	Não executa	Executa	Não executa	Não executa	Executa	Não executa	Não executa		
210663 Matões do Norte/MA															
230820 Meruoca/CE		Não executa	Não executa												
260930 Mirandiba/PE	Não executa	Não executa	Não executa			Não executa		Não executa							
292145 Mirante/BA		Executa	Executa			Executa	Executa								
250960 Monte Horebe/PB															
250970 Monteiro/PB		Executa	Executa		Executa			Executa							
230870 Morada Nova/CE		Executa	Executa		Executa	Executa	Executa	Executa							
260940 Moreno/PE														Executa	
220667 Morro do Chapéu do Piauí/PI		Executa				Executa	Executa				Executa				
240800 Mossoró/RN															

TABELA Os01a - INFORMAÇÕES SOBRE OUTROS SERVIÇOS, EXECUTADOS PELA PREFEITURA

ANO DE
REFERÊNCIA
2010

Município	Outros Serviços executados pela Prefeitura														
	Lavação de vias e praças	Poda de árvores	Limpeza de feiras e mercados	Limpeza de praias	Limpeza de bocas-de-lobo	Pintura de meio fio	Limpeza de lotes vagos	Remoção de animais mortos	Coleta de pneus velhos	Coleta de pilhas e baterias	Coleta de resíduos volumosos	Coleta de lâmpadas fluorescentes	Coleta de resíduos eletrônicos	Outros serviços	
Código	Nome/UF														
Região Nordeste		Os001	Os040	Os003	Os004	Os005	Os006	Os007	Os008	Os009	Os010	Os011	Os047	Os050	Os043
292190	Mucugê/BA														
292210	Mundo Novo/BA		Não executa	Não executa		Não executa	Não executa		Não executa						Não executa
292220	Muniz Ferreira/BA		Não executa												
240810	Natal/RN	Executa	Executa	Executa	Executa	Executa	Executa	Executa	Executa	Não executa	Executa	Não executa	Não executa		
260950	Nazaré da Mata/PE	Não executa	Executa	Executa	Não executa	Executa	Executa	Executa	Executa	Não executa	Não executa	Executa	Não executa	Não executa	
251000	Nazarezinho/PB	Executa	Executa	Executa		Executa	Executa	Executa	Executa						
240820	Nisia Floresta/RN	Executa	Executa	Executa	Executa	Não executa	Executa		Executa		Executa	Não executa	Não executa	Não executa	
292265	Nordestina/BA		Executa	Executa			Executa		Executa		Executa				
280480	Nossa Senhora do Socorro/SE		Executa			Executa		Executa							
210725	Nova Colinas/MA														
240830	Nova Cruz/RN														
230920	Nova Olinda/CE			Executa											
251030	Nova Palmeira/PB														
292285	Nova Redenção/BA														
230945	Ocara/CE		Executa	Executa		Executa	Executa		Executa		Executa				
260960	Olinda/PE	Não executa	Executa	Executa	Executa	Executa	Executa	Não executa	Não executa	Não executa	Não executa	Não executa	Não executa	Não executa	
292320	Oliveira dos Brejinhos/BA	Executa	Executa	Executa											
270610	Ouro Branco/AL	Executa	Executa	Executa		Executa	Não executa	Executa	Executa	Não executa	Não executa	Executa	Não executa	Não executa	
240850	Ouro Branco/RN	Executa	Executa	Executa			Executa	Executa	Executa						Executa
230970	Pacatuba/CE		Executa	Executa		Executa	Executa		Executa		Executa				
280490	Pacatuba/SE	Executa	Executa	Executa	Não executa	Executa	Executa	Executa	Executa	Não executa	Não executa	Executa	Não executa	Não executa	
231000	Palhano/CE		Executa	Executa			Executa	Executa	Executa	Executa					
231030	Parambu/CE														
220770	Parnaíba/PI	Não executa	Não executa	Não executa	Não executa	Não executa	Não executa	Executa	Não executa	Não executa	Não executa	Não executa	Não executa	Não executa	
240325	Parnamirim/RN	Executa	Executa	Executa	Executa	Executa	Executa	Executa	Não executa	Não executa	Não executa	Não executa	Não executa		
251080	Patos/PB		Executa	Não executa		Executa	Não executa	Executa	Executa	Executa	Não executa				
261060	Paudalho/PE		Executa	Executa			Executa		Executa						
292400	Paulo Afonso/BA	Executa	Não executa				Executa		Executa	Executa					
210810	Paulo Ramos/MA														
292405	Pé de Serra/BA	Não executa	Executa	Executa	Não executa	Executa	Executa	Não executa	Executa	Executa	Não executa	Não executa	Não executa	Não executa	Executa
251110	Pedra Lavrada/PB		Executa	Executa											
280500	Pedra Mole/SE		Executa	Executa											
251120	Pedras de Fogo/PB	Executa	Executa	Executa		Executa	Executa	Executa	Executa	Executa	Não executa	Executa			
270670	Penedo/AL		Executa	Não executa		Executa	Executa		Executa						
261090	Pesqueira/PE	Executa	Executa	Executa			Executa	Executa	Executa		Executa				
220800	Picos/PI		Executa	Executa		Executa	Executa		Executa	Não executa					
251140	Picuí/PB	Executa	Executa	Executa		Executa	Executa	Não executa	Executa	Executa	Executa				
251160	Pilões/PB	Executa	Executa	Executa											Executa
292450	Pindai/BA	Não executa	Executa	Executa			Executa		Executa						

TABELA Os01a - INFORMAÇÕES SOBRE OUTROS SERVIÇOS, EXECUTADOS PELA PREFEITURA

ANO DE
REFERÊNCIA
2010

Município	Outros Serviços executados pela Prefeitura														
	Lavação de vias e praças	Poda de árvores	Limpeza de feiras e mercados	Limpeza de praias	Limpeza de bocas-de-lobo	Pintura de meio fio	Limpeza de lotes vagos	Remoção de animais mortos	Coleta de pneus velhos	Coleta de pilhas e baterias	Coleta de resíduos volumosos	Coleta de lâmpadas fluorescentes	Coleta de resíduos eletrônicos	Outros serviços	
Código Nome/UF															
Região Nordeste	Os001	Os040	Os003	Os004	Os005	Os006	Os007	Os008	Os009	Os010	Os011	Os047	Os050	Os043	
270700 Pindoba/AL	Executa	Executa			Executa	Executa									
231085 Pindoretama/CE															
210860 Pinheiro/MA	Não executa	Executa	Executa	Não executa	Executa	Executa	Executa	Executa	Executa	Não executa	Executa	Não executa	Não executa		
210870 Pio XII/MA		Executa													
231090 Piquet Carneiro/CE		Executa	Não executa			Executa	Não executa	Não executa	Não executa	Não executa	Não executa	Não executa	Não executa		
280530 Pirambu/SE		Executa	Executa	Executa											
251200 Pocinhos/PB	Executa	Executa	Executa	Não executa	Não executa	Executa	Executa	Executa	Executa	Não executa	Executa	Executa	Não executa		
251203 Poço Dantas/PB															
251207 Poço de José de Moura/PB		Executa			Executa	Executa		Executa			Executa				
280540 Poço Redondo/SE		Executa	Executa			Executa		Executa							
280550 Poço Verde/SE															
292520 Pojuca/BA	Executa	Executa	Executa		Executa	Executa		Executa			Executa				
251210 Pombal/PB		Executa	Executa		Executa	Não executa	Não executa	Executa	Executa						
241020 Portalegre/RN		Executa	Executa			Executa	Executa	Executa			Executa				
280560 Porto da Folha/SE	Executa	Executa	Executa		Executa	Executa		Executa			Executa				
241025 Porto do Mangue/RN	Executa	Não executa	Não executa	Não executa	Executa	Não executa	Não executa	Não executa	Não executa	Não executa	Não executa	Não executa	Não executa		
292560 Presidente Dutra/BA		Executa	Executa			Executa		Executa							
292570 Presidente Jânio Quadros/BA															
241030 Presidente Juscelino/RN		Executa	Executa		Executa	Executa		Executa							
261140 Primavera/PE	Executa	Executa	Executa		Executa	Executa		Executa			Executa				
280570 Propriá/SE		Executa	Executa	Executa	Executa	Executa		Executa			Executa			Executa	
292590 Quijingue/BA	Executa	Executa	Executa			Executa	Executa	Executa			Executa			Executa	
251260 Quixabá/PB															
261153 Quixaba/PE		Executa													
292593 Quixabeira/BA	Não executa	Executa		Não executa	Não executa										
231135 Quixeló/CE															
292595 Rafael Jambeiro/BA	Executa	Executa	Executa		Executa	Executa	Executa	Executa							
261160 Recife/PE	Não executa	Executa	Não executa	Não executa	Não executa	Não executa	Executa	Executa	Executa	Não executa	Não executa	Não executa	Não executa	Não executa	
261170 Riacho das Almas/PE															
292690 Rio do Pires/BA	Executa	Executa	Executa		Executa	Executa		Executa	Executa		Não executa				
261190 Rio Formoso/PE	Executa	Executa	Executa	Executa	Executa	Executa		Executa							
270770 Rio Largo/AL	Executa	Executa	Executa	Não executa	Executa	Executa	Executa	Executa	Executa	Não executa	Executa	Executa	Não executa		
292700 Rio Real/BA	Não executa	Executa	Executa		Executa	Executa		Executa							
241100 Rodolfo Fernandes/RN		Não executa	Não executa		Não executa	Não executa		Não executa							
231180 Russas/CE	Executa	Executa	Executa												
251300 Salgadinho/PB	Executa	Executa	Executa		Executa	Executa	Executa	Executa			Executa				
292740 Salvador/BA	Não executa	Não executa	Não executa	Não executa	Não executa	Não executa	Não executa	Não executa		Não executa	Não executa	Não executa	Não executa	Não executa	
292750 Santa Bárbara/BA															
292760 Santa Brígida/BA															

TABELA Os01a - INFORMAÇÕES SOBRE OUTROS SERVIÇOS, EXECUTADOS PELA PREFEITURA

ANO DE REFERÊNCIA
2010

Município	Outros Serviços executados pela Prefeitura														
	Lavação de vias e praças	Poda de árvores	Limpeza de feiras e mercados	Limpeza de praias	Limpeza de bocas-de-lobo	Pintura de meio fio	Limpeza de lotes vagos	Remoção de animais mortos	Coleta de pneus velhos	Coleta de pilhas e baterias	Coleta de resíduos volumosos	Coleta de lâmpadas fluorescentes	Coleta de resíduos eletrônicos	Outros serviços	
Código	Nome/UF														
Região Nordeste		Os001	Os040	Os003	Os004	Os005	Os006	Os007	Os008	Os009	Os010	Os011	Os047	Os050	Os043
292780	Santa Cruz da Vitória/BA		Executa	Executa		Executa	Executa	Executa	Executa		Executa				
292790	Santa Inês/BA		Executa	Executa		Executa	Executa								
251340	Santa Luzia/PB	Executa	Executa	Executa		Executa	Executa		Executa	Executa	Não executa		Executa	Executa	
292810	Santa Maria da Vitória/BA	Executa	Executa	Executa	Executa	Executa	Executa	Executa	Executa	Executa	Não executa	Executa		Não executa	
261270	Santa Maria do Cambucá/PE	Executa	Executa	Não executa		Executa	Executa	Executa	Executa	Não executa	Não executa	Não executa	Não executa	Não executa	Não executa
292840	Santa Rita de Cássia/BA		Executa	Executa				Executa				Executa			
231210	Santana do Cariri/CE	Executa	Executa	Executa	Não executa										
270800	Santana do Ipanema/AL		Executa	Executa		Executa	Executa		Executa	Executa		Executa			
241142	Santana do Seridó/RN		Executa												
251360	Santana dos Garrotes/PB	Executa	Executa	Executa		Executa	Executa		Executa			Executa			
251365	Santarém/PB	Executa	Executa			Executa	Executa	Executa	Executa						
292870	Santo Antônio de Jesus/BA		Executa	Não executa		Não executa			Executa	Executa		Não executa			
292880	Santo Estêvão/BA		Não executa			Não executa									
292890	São Desidério/BA	Executa	Executa	Executa		Executa	Executa	Executa							
220960	São Félix do Piauí/PI	Executa	Executa	Executa		Executa	Executa	Executa	Executa			Executa			
220965	São Francisco de Assis do Piauí/PI														
251398	São Francisco/PB	Não executa	Executa	Não executa	Executa	Não executa	Executa	Não executa	Executa	Não executa	Não executa	Executa	Não executa	Não executa	
241200	São Gonçalo do Amarante/RN		Não executa	Não executa		Não executa	Não executa		Não executa	Não executa		Não executa			
292930	São Gonçalo dos Campos/BA	Executa	Executa	Executa		Executa	Executa		Executa			Executa			
220985	São João da Canabrava/PI														
211107	São João do Soter/MA		Executa	Não executa			Executa		Executa			Executa			
241220	São José de Mipibu/RN														
221005	São José do Divino/PI	Não executa	Executa	Executa	Não executa	Não executa	Executa	Não executa	Executa	Não executa	Não executa	Não executa	Não executa	Não executa	Não executa
221020	São José do Piauí/PI		Executa	Não executa			Executa								
251445	São José dos Ramos/PB		Executa	Executa		Executa	Executa	Executa	Executa						
261370	São Lourenço da Mata/PE		Não executa				Não executa		Não executa			Não executa			Não executa
211130	São Luis/MA														
251490	São Mamede/PB		Executa	Executa		Executa	Executa		Executa			Executa			
292940	São Miguel das Matas/BA		Executa	Executa		Executa	Não executa		Executa			Executa			
251500	São Miguel de Taipu/PB	Executa	Executa	Executa	Não executa	Executa	Executa	Executa	Executa	Executa	Não executa	Executa	Não executa	Não executa	
280700	São Miguel do Aleixo/SE		Não executa	Executa		Executa	Executa		Executa			Não executa			
270860	São Miguel dos Campos/AL		Executa	Executa		Executa	Executa		Executa			Executa			
241270	São Pedro/RN		Executa	Executa					Executa						
211160	São Raimundo das Mangabeiras/MA		Não executa	Não executa		Não executa	Não executa	Não executa				Não executa			
251510	São Sebastião de Lagoa de Roça/PB		Executa	Executa			Executa	Executa	Executa	Executa	Executa	Executa	Executa	Executa	
270890	Satuba/AL		Executa	Executa		Executa	Executa		Executa			Executa			
211172	Satubinha/MA														
241340	Serra Negra do Norte/RN	Não executa	Não executa	Não executa		Executa	Não executa	Executa	Não executa			Não executa			
293040	Serra Preta/BA		Executa												

TABELA Os01a - INFORMAÇÕES SOBRE OUTROS SERVIÇOS, EXECUTADOS PELA PREFEITURA

ANO DE
REFERÊNCIA
2010

Município	Outros Serviços executados pela Prefeitura														
	Lavação de vias e praças	Poda de árvores	Limpeza de feiras e mercados	Limpeza de praias	Limpeza de bocas-de-lobo	Pintura de meio fio	Limpeza de lotes vagos	Remoção de animais mortos	Coleta de pneus velhos	Coleta de pilhas e baterias	Coleta de resíduos volumosos	Coleta de lâmpadas fluorescentes	Coleta de resíduos eletrônicos	Outros serviços	
Código Nome/UF															
Região Nordeste	Os001	Os040	Os003	Os004	Os005	Os006	Os007	Os008	Os009	Os010	Os011	Os047	Os050	Os043	
261390 Serra Talhada/PE		Executa	Executa			Executa		Executa							
241350 Serrinha/RN	Executa	Executa			Executa	Executa		Executa			Executa				
293060 Serrolândia/BA		Executa	Executa			Executa									
280710 Simão Dias/SE	Executa	Executa	Executa		Executa	Executa	Executa	Executa			Executa				
261420 Sirinhaém/PE															
293076 Sítio do Quinto/BA															
231290 Sobral/CE	Não executa	Não executa	Executa	Não executa	Não executa	Não executa	Não executa	Executa	Executa	Não executa	Executa	Não executa	Não executa		
251620 Sousa/PB		Executa	Executa			Executa	Executa	Executa							
293080 Souto Soares/BA		Executa	Executa		Executa	Executa	Não executa	Executa	Não executa		Executa	Não executa	Não executa		
261460 Tabira/PE	Executa	Executa	Executa		Executa	Executa	Executa	Executa			Executa				
261470 Tacaimbó/PE															
293130 Tapiramutá/BA		Executa	Executa	Não executa	Executa	Executa	Executa	Executa	Executa	Não executa	Executa	Não executa	Não executa		
270910 Taquarana/AL		Executa	Executa												
261500 Taquaritinga do Norte/PE	Executa	Executa	Executa		Executa	Executa		Executa			Executa				
251660 Tavares/PB															
241415 Tenente Laurentino Cruz/RN															
293150 Teofilândia/BA		Executa	Executa		Executa	Executa									
221100 Teresina/PI		Não executa	Não executa		Não executa	Não executa									
261530 Timbaúba/PE															
211220 Timon/MA															
261550 Tracunhaém/PE															
231350 Trairi/CE															
293240 Uibaí/BA															
251690 Uiraúna/PB		Executa	Não executa		Executa	Não executa	Executa	Executa							
231375 Umirim/CE		Executa	Executa												
293250 Una/BA															
241460 Upanema/RN	Executa	Executa	Executa		Executa	Executa		Executa			Não executa				
293270 Uruçuca/BA															
293280 Utinga/BA		Não executa	Executa		Executa	Executa	Executa	Executa	Executa		Executa				
231395 Varjota/CE		Executa	Executa		Executa	Executa	Não executa	Executa			Não executa				
251710 Várzea/PB	Executa	Executa	Executa		Executa	Executa	Executa	Executa							
241470 Várzea/RN		Executa	Executa			Executa		Executa						Executa	
293317 Varzedo/BA	Executa	Executa	Executa	Não executa											
241480 Vera Cruz/RN	Executa	Executa	Executa			Executa	Executa	Executa			Executa				
261620 Vertentes/PE		Executa	Executa			Executa		Executa			Executa				
231410 Viçosa do Ceará/CE															
270940 Viçosa/AL	Executa	Executa	Executa		Executa	Executa		Executa	Executa		Executa				
251720 Vieirópolis/PB	Não executa	Não executa	Não executa		Não executa	Não executa	Não executa	Não executa			Não executa				
293330 Vitória da Conquista/BA			Executa		Executa	Executa	Executa	Executa	Executa						

TABELA Os01a - INFORMAÇÕES SOBRE OUTROS SERVIÇOS, EXECUTADOS PELA PREFEITURA

ANO DE REFERÊNCIA
2010

Município	Outros Serviços executados pela Prefeitura														
	Lavação de vias e praças	Poda de árvores	Limpeza de feiras e mercados	Limpeza de praias	Limpeza de bocas-de-lobo	Pintura de meio fio	Limpeza de lotes vagos	Remoção de animais mortos	Coleta de pneus velhos	Coleta de pilhas e baterias	Coleta de resíduos volumosos	Coleta de lâmpadas fluorescentes	Coleta de resíduos eletrônicos	Outros serviços	
Código Nome/UF															
Região Nordeste	Os001	Os040	Os003	Os004	Os005	Os006	Os007	Os008	Os009	Os010	Os011	Os047	Os050	Os043	
261640 Vitória de Santo Antão/PE															
211300 Vitorino Freire/MA															
221170 Wall Ferraz/PI		Executa				Executa									
293345 Wanderley/BA	Executa	Executa	Executa		Executa	Executa	Executa	Executa			Não executa				
293350 Wenceslau Guimarães/BA	Executa	Executa	Executa		Executa	Executa		Executa							

TABELA Os01b
INFORMAÇÕES SOBRE OUTROS SERVIÇOS,
EXECUTADOS POR EMPRESAS CONTRATADAS

TABELA Os01b - INFORMAÇÕES SOBRE OUTROS SERVIÇOS, EXECUTADOS POR EMPRESAS CONTRATADAS

ANO DE
REFERÊNCIA
2010

Município	Outros serviços executados por empresas contratadas														
	Lavação de vias e praças	Poda de árvores	Limpeza de feiras e mercados	Limpeza de praias	Limpeza de bocas-de-lobo	Pintura de meio fio	Limpeza de lotes vagos	Remoção de animais mortos	Coleta de pneus velhos	Coleta de pilhas e baterias	Coleta de resíduos volumosos	Coleta de lâmpadas fluorescentes	Coleta de resíduos eletrônicos	Outros serviços	
Código Nome/UF															
Região Nordeste	Os012	Os041	Os014	Os015	Os016	Os017	Os018	Os019	Os020	Os021	Os022	Os048	Os051	Os044	
220005 Acauã/PI	Não executa	Não executa	Não executa	Não executa	Não executa	Não executa	Não executa	Não executa	Não executa	Não executa	Não executa	Não executa	Não executa		
290035 Adustina/BA		Não executa	Não executa			Não executa									
260030 Agrestina/PE		Não executa	Não executa		Não executa	Não executa		Não executa	Não executa		Não executa				
250010 Água Branca/PB															
220020 Água Branca/PI		Não executa	Não executa			Não executa		Não executa	Não executa		Não executa				
290070 Alagoinhas/BA	Não executa	Executa	Executa	Não executa											
210020 Alcântara/MA	Não executa	Não executa	Não executa	Não executa	Não executa	Não executa	Não executa	Não executa	Não executa	Não executa	Não executa	Não executa	Não executa		
230060 Altaneira/CE		Executa	Executa			Executa									
260080 Altinho/PE															
210043 Alto Alegre do Maranhão/MA															
220045 Alvorada do Gurguéia/PI		Executa													
290100 Amargosa/BA	Não executa	Não executa	Não executa	Não executa	Não executa	Não executa	Não executa	Não executa	Não executa	Não executa	Não executa	Não executa	Não executa		
290110 Amélia Rodrigues/BA	Executa	Executa	Executa			Executa		Executa	Executa						
290135 Andorinha/BA	Não executa	Não executa	Não executa												
290170 Antônio Cardoso/BA		Não executa	Não executa		Não executa	Não executa									
240090 Antônio Martins/RN															
250077 Aparecida/PB					Não executa	Não executa	Não executa	Não executa			Não executa				
290190 Aporá/BA															
290195 Apurema/BA		Não executa	Não executa		Não executa	Não executa		Não executa							
280030 Aracaju/SE	Executa	Executa	Executa	Executa	Executa	Executa	Executa	Executa	Não executa		Executa				
290205 Araçás/BA	Não executa	Não executa	Não executa	Não executa											
290210 Araci/BA		Não executa	Não executa			Não executa	Não executa	Não executa	Não executa		Não executa				
260105 Araçoiaba/PE															
290220 Aramari/BA		Não executa	Não executa												
270030 Arapiraca/AL	Não executa	Não executa	Não executa	Não executa	Não executa	Não executa	Não executa	Não executa	Não executa	Não executa	Não executa	Não executa	Não executa		
230140 Aratuba/CE	Não executa	Executa	Não executa		Executa			Não executa							
290230 Aratuípe/BA		Não executa			Não executa	Não executa		Não executa			Não executa				
250110 Areia/PB	Não executa	Não executa	Não executa	Não executa	Não executa	Não executa	Não executa	Não executa	Não executa	Não executa	Não executa	Não executa	Não executa	Não executa	
250120 Areial/PB	Não executa	Não executa	Não executa		Não executa	Não executa	Não executa	Não executa							
220105 Assunção do Piauí/PI															
230170 Aurora/CE	Executa	Executa	Executa	Não executa	Executa	Executa	Executa	Executa	Não executa	Não executa	Executa	Não executa	Não executa		
210120 Bacabal/MA	Não executa	Não executa	Não executa		Não executa	Não executa		Não executa							
210125 Bacabeira/MA		Não executa			Não executa	Não executa		Não executa	Não executa		Não executa				
290265 Banzaê/BA	Executa	Executa	Executa			Não executa		Não executa			Executa				
230190 Barbalha/CE	Executa	Executa	Executa			Executa									
250170 Barra de São Miguel/PB															
290290 Barra do Choça/BA		Não executa	Executa		Executa	Executa	Não executa	Executa			Executa	Não executa			
290270 Barra/BA		Executa													
290323 Barro Alto/BA		Não executa	Não executa		Não executa	Não executa		Não executa							

TABELA Os01b - INFORMAÇÕES SOBRE OUTROS SERVIÇOS, EXECUTADOS POR EMPRESAS CONTRATADAS

ANO DE
REFERÊNCIA
2010

Município	Outros serviços executados por empresas contratadas														
	Lavação de vias e praças	Poda de árvores	Limpeza de feiras e mercados	Limpeza de praias	Limpeza de bocas-de-lobo	Pintura de meio fio	Limpeza de lotes vagos	Remoção de animais mortos	Coleta de pneus velhos	Coleta de pilhas e baterias	Coleta de resíduos volumosos	Coleta de lâmpadas fluorescentes	Coleta de resíduos eletrônicos	Outros serviços	
Código	Nome/UF														
Região Nordeste		Os012	Os041	Os014	Os015	Os016	Os017	Os018	Os019	Os020	Os021	Os022	Os048	Os051	Os044
290327	Barrocas/BA		Não executa	Não executa		Não executa	Não executa								Não executa
230205	Barroquinha/CE	Não executa	Executa	Executa	Executa	Não executa	Executa	Executa	Executa	Não executa		Executa	Não executa		
230220	Beberibe/CE	Não executa	Não executa	Executa	Executa	Executa	Executa	Não executa	Executa	Não executa	Não executa	Não executa	Não executa	Executa	
220155	Bela Vista do Piauí/PI														
260170	Belo Jardim/PE														
250205	Bernardino Batista/PB	Não executa	Não executa				Não executa	Não executa	Não executa			Não executa	Não executa	Não executa	
260180	Betânia/PE	Não executa	Não executa	Não executa			Não executa	Não executa				Não executa			
220177	Boa Hora/PI		Não executa				Não executa		Não executa						
230240	Boa Viagem/CE		Não executa	Não executa		Não executa	Não executa	Não executa				Não executa			
290395	Bom Jesus da Serra/BA		Não executa	Não executa			Não executa		Não executa					Não executa	
240170	Bom Jesus/RN		Executa	Executa			Executa		Executa	Executa		Executa			
250230	Bom Sucesso/PB	Não executa	Não executa	Não executa		Não executa	Não executa	Não executa				Não executa			
290400	Boninal/BA		Não executa	Não executa											
250240	Bonito de Santa Fé/PB		Não executa	Não executa			Não executa		Não executa						
230250	Brejo Santo/CE	Não executa	Não executa	Não executa		Não executa	Não executa	Não executa	Não executa	Não executa	Não executa	Não executa	Não executa	Não executa	
290450	Brotas de Macaúbas/BA	Não executa	Não executa	Não executa		Não executa	Não executa	Não executa		Não executa	Não executa	Não executa	Não executa	Não executa	
290460	Brumado/BA	Executa	Executa	Executa			Executa		Executa						Executa
210230	Buriti Bravo/MA						Não executa								
250310	Cabaceiras/PB	Não executa	Não executa	Não executa			Não executa								
220205	Cabeceiras do Piauí/PI		Não executa												
250320	Cabedelo/PB	Não executa	Não executa	Executa	Executa	Não executa	Executa	Não executa	Executa	Não executa	Não executa		Não executa	Não executa	Não executa
260290	Cabo de Santo Agostinho/PE	Executa	Executa	Executa	Executa	Não executa	Executa	Não executa	Executa	Não executa	Não executa	Executa	Não executa	Não executa	
260300	Cabrobó/PE	Não executa	Não executa	Não executa	Não executa	Não executa	Não executa	Não executa	Não executa	Não executa	Não executa	Não executa	Não executa	Não executa	
290515	Caetanópolis/BA	Executa	Executa	Executa	Não executa	Não executa	Executa	Executa	Executa	Não executa	Não executa	Executa	Não executa	Não executa	
240200	Caicó/RN	Não executa	Não executa	Não executa	Não executa	Não executa	Não executa	Não executa	Não executa		Não executa	Não executa	Não executa	Não executa	
290540	Cairu/BA	Executa	Executa	Executa	Executa	Executa	Executa		Executa			Executa			
220207	Cajazeiras do Piauí/PI	Não executa	Não executa	Não executa		Não executa	Não executa	Não executa	Não executa			Não executa			
290570	Camaçari/BA	Executa	Não executa	Executa	Executa	Não executa	Executa	Não executa	Executa	Não executa	Não executa	Não executa	Não executa	Não executa	Executa
260350	Camocim de São Félix/PE	Não executa	Não executa	Não executa			Não executa					Não executa			
230260	Camocim/CE			Não executa			Executa		Não executa						
250400	Campina Grande/PB	Não executa	Não executa	Não executa	Não executa	Não executa	Não executa	Executa	Não executa	Não executa	Não executa	Não executa	Não executa	Não executa	Não executa
220210	Campinas do Piauí/PI	Não executa	Não executa	Não executa	Não executa	Não executa		Não executa	Não executa	Não executa	Não executa	Não executa	Não executa	Não executa	
270140	Campo Alegre/AL		Não executa	Não executa		Não executa	Não executa		Não executa			Não executa			
290600	Campo Formoso/BA	Não executa	Executa	Executa	Não executa	Executa	Executa	Não executa	Executa	Não executa	Não executa	Não executa	Não executa	Não executa	
220220	Campo Maior/PI														
230270	Campos Sales/CE		Não executa	Não executa											
260360	Camutanga/PE														
290660	Candiba/BA	Não executa	Não executa	Não executa	Não executa	Não executa	Não executa	Não executa	Não executa	Não executa	Não executa		Não executa	Não executa	
240220	Canguaretama/RN														

TABELA Os01b - INFORMAÇÕES SOBRE OUTROS SERVIÇOS, EXECUTADOS POR EMPRESAS CONTRATADAS

ANO DE REFERÊNCIA
2010

Município	Outros serviços executados por empresas contratadas														
	Lavação de vias e praças	Poda de árvores	Limpeza de feiras e mercados	Limpeza de praias	Limpeza de bocas-de-lobo	Pintura de meio fio	Limpeza de lotes vagos	Remoção de animais mortos	Coleta de pneus velhos	Coleta de pilhas e baterias	Coleta de resíduos volumosos	Coleta de lâmpadas fluorescentes	Coleta de resíduos eletrônicos	Outros serviços	
Código	Nome/UF														
Região Nordeste		Os012	Os041	Os014	Os015	Os016	Os017	Os018	Os019	Os020	Os021	Os022	Os048	Os051	Os044
280120	Canindé de São Francisco/SE	Não executa	Não executa	Não executa		Não executa	Não executa		Não executa			Não executa			
220230	Canto do Buriti/PI	Não executa	Não executa	Não executa	Não executa	Não executa	Não executa	Não executa	Não executa	Não executa	Não executa	Não executa	Não executa	Não executa	Não executa
290685	Capela do Alto Alegre/BA														
270170	Capela/AL														
290690	Caravelas/BA	Não executa	Não executa	Não executa	Não executa	Não executa	Não executa	Não executa	Não executa	Não executa	Não executa	Não executa	Não executa	Não executa	
290700	Cardeal da Silva/BA	Não executa	Executa	Executa	Não executa	Executa	Executa	Executa	Não executa	Não executa	Não executa	Executa	Não executa	Não executa	Não executa
290710	Carinhanha/BA	Não executa	Executa	Executa	Não executa										
230320	Caririaçu/CE	Não executa	Executa				Executa								
230330	Cariús/CE	Não executa	Executa	Não executa	Não executa										
260390	Carnaíba/PE														
240240	Carnaúba dos Dantas/RN		Não executa	Não executa			Não executa								
250410	Carrapateira/PB	Não executa	Não executa				Não executa		Não executa						
290730	Castro Alves/BA	Não executa	Não executa	Não executa		Não executa	Não executa								
290750	Catu/BA	Não executa	Não executa	Executa	Não executa	Não executa	Executa	Não executa	Executa	Não executa	Não executa	Executa	Não executa	Não executa	
230370	Caucaia/CE				Executa		Executa								
210300	Caxias/MA		Não executa	Não executa			Não executa								
220265	Caxingó/PI		Não executa	Não executa											
240270	Cerro Corá/RN		Não executa	Não executa		Não executa	Não executa	Não executa	Não executa			Não executa			
230395	Chorozinho/CE	Não executa	Executa	Não executa	Não executa	Não executa	Executa	Não executa	Não executa	Não executa	Não executa	Executa	Não executa	Não executa	Não executa
290770	Chorrochó/BA		Não executa	Executa											
290790	Cipó/BA	Não executa	Executa	Executa	Não executa										
210330	Codó/MA			Executa		Executa	Executa	Executa				Executa		Não executa	Não executa
210350	Colinas/MA	Não executa	Não executa	Não executa	Não executa	Não executa	Não executa	Não executa	Não executa	Não executa	Não executa	Não executa	Não executa	Não executa	
290820	Conceição da Feira/BA														
250460	Conde/PB														
250470	Congo/PB		Não executa	Não executa			Não executa	Não executa							
290910	Coribe/BA	Não executa	Não executa	Executa											
290920	Coronel João Sá/BA		Não executa	Não executa											
220290	Corrente/PI		Não executa	Não executa		Não executa	Não executa		Não executa						
290930	Correntina/BA		Não executa	Não executa		Não executa									
270230	Coruripe/AL			Não executa	Não executa		Não executa	Não executa	Não executa			Não executa			
290940	Cotegipe/BA		Não executa	Não executa			Não executa	Não executa	Não executa						
290950	Cravolândia/BA		Não executa	Não executa											
230423	Croatá/CE		Não executa	Executa			Não executa					Executa			
230425	Cruz/CE														
240300	Cruzeta/RN	Não executa	Não executa	Não executa			Não executa	Não executa	Não executa			Não executa			
290990	Curaçá/BA		Não executa	Não executa		Não executa	Não executa	Não executa	Não executa	Não executa		Não executa		Não executa	
240310	Currais Novos/RN	Não executa	Executa	Executa		Executa	Executa	Executa	Executa	Executa	Executa	Executa	Executa	Executa	
291005	Dias d'Ávila/BA	Não executa	Não executa	Não executa	Não executa	Não executa	Não executa	Não executa	Não executa	Não executa	Não executa	Não executa	Não executa	Não executa	

TABELA Os01b - INFORMAÇÕES SOBRE OUTROS SERVIÇOS, EXECUTADOS POR EMPRESAS CONTRATADAS

ANO DE
REFERÊNCIA
2010

Município	Outros serviços executados por empresas contratadas														
	Lavação de vias e praças	Poda de árvores	Limpeza de feiras e mercados	Limpeza de praias	Limpeza de bocas-de-lobo	Pintura de meio fio	Limpeza de lotes vagos	Remoção de animais mortos	Coleta de pneus velhos	Coleta de pilhas e baterias	Coleta de resíduos volumosos	Coleta de lâmpadas fluorescentes	Coleta de resíduos eletrônicos	Outros serviços	
Código	Nome/UF														
Região Nordeste		Os012	Os041	Os014	Os015	Os016	Os017	Os018	Os019	Os020	Os021	Os022	Os048	Os051	Os044
260515	Dormentes/PE														
210390	Duque Bacelar/MA														
291050	Entre Rios/BA														
280210	Estância/SE		Não executa	Não executa											
291072	Eunápolis/BA	Executa	Executa	Executa		Executa	Executa	Executa	Executa	Executa	Executa	Executa	Executa		
230430	Farias Brito/CE		Executa	Executa		Não executa	Executa								
291077	Feira da Mata/BA	Não executa	Não executa	Não executa	Não executa	Não executa	Não executa	Não executa							
291080	Feira de Santana/BA	Executa	Executa		Não executa	Executa	Executa	Executa	Não executa	Não executa	Não executa	Não executa	Não executa	Não executa	
260550	Ferreiros/PE		Não executa	Não executa		Não executa	Não executa								
220380	Flores do Piauí/PI														
291100	Floresta Azul/BA		Não executa	Não executa		Não executa	Não executa		Não executa						
260570	Floresta/PE														
220390	Floriano/PI		Não executa	Não executa	Não executa	Não executa	Não executa	Não executa	Não executa	Não executa	Não executa	Não executa	Não executa	Não executa	
230435	Forquilha/CE	Não executa	Não executa	Não executa		Executa	Não executa	Executa	Não executa	Não executa	Não executa	Não executa	Não executa	Não executa	
230440	Fortaleza/CE	Executa	Executa	Executa	Executa	Executa	Executa	Executa	Executa	Executa	Não executa	Executa	Não executa	Não executa	
220415	Francisco Macedo/PI	Não executa	Não executa	Não executa											
240400	Frutuoso Gomes/RN	Não executa	Não executa	Não executa		Não executa	Não executa	Não executa							
230460	General Sampaio/CE	Não executa	Não executa	Não executa		Não executa	Não executa		Não executa	Não executa	Não executa				
291130	Gentio do Ouro/BA	Não executa	Não executa	Não executa	Não executa	Não executa	Não executa		Não executa	Não executa	Não executa	Não executa	Não executa	Não executa	
291150	Gongogi/BA														
230490	Groaíras/CE		Não executa	Executa		Não executa		Executa			Executa				
291165	Guajeru/BA	Não executa	Não executa	Não executa		Não executa		Não executa	Não executa						
291170	Guanambi/BA														
210500	Humberto de Campos/MA														
291240	Ibipeba/BA														
291330	Ichu/BA														
230540	Icó/CE	Não executa	Executa	Executa	Não executa										
270310	Igaci/AL	Não executa	Não executa	Não executa		Não executa	Não executa	Não executa	Não executa		Não executa				Não executa
291350	Iguai/BA	Não executa	Não executa	Não executa		Não executa	Não executa	Não executa	Não executa	Não executa	Não executa	Não executa	Não executa	Não executa	
291360	Ilhéus/BA	Não executa	Não executa	Executa	Não executa	Não executa	Não executa	Não executa			Não executa	Não executa			
210530	Imperatriz/MA			Executa	Executa	Não executa	Executa		Não executa						
230560	Independência/CE	Não executa	Não executa	Não executa		Não executa		Não executa			Não executa				
260710	Ingazeira/PE														
291370	Inhambupe/BA	Executa	Não executa	Não executa		Não executa	Não executa	Executa	Não executa	Não executa	Não executa	Não executa	Não executa		
230570	Ipaumirim/CE														Não executa
291400	Ipirá/BA	Não executa	Não executa	Executa		Executa	Executa								
240480	Ipueira/RN		Não executa	Não executa											
291440	Iraquara/BA	Não executa	Não executa	Não executa		Não executa	Não executa	Não executa							
291450	Irará/BA		Não executa	Não executa			Não executa								

TABELA Os01b - INFORMAÇÕES SOBRE OUTROS SERVIÇOS, EXECUTADOS POR EMPRESAS CONTRATADAS

ANO DE REFERÊNCIA
2010

Município	Outros serviços executados por empresas contratadas														
	Lavação de vias e praças	Poda de árvores	Limpeza de feiras e mercados	Limpeza de praias	Limpeza de bocas-de-lobo	Pintura de meio fio	Limpeza de lotes vagos	Remoção de animais mortos	Coleta de pneus velhos	Coleta de pilhas e baterias	Coleta de resíduos volumosos	Coleta de lâmpadas fluorescentes	Coleta de resíduos eletrônicos	Outros serviços	
Código	Nome/UF														
Região Nordeste		Os012	Os041	Os014	Os015	Os016	Os017	Os018	Os019	Os020	Os021	Os022	Os048	Os051	Os044
230610	Irauçuba/CE														
291460	Irecê/BA	Executa	Não executa	Executa		Não executa	Executa	Não executa	Não executa	Não executa		Não executa			
280290	Itabaiana/SE	Não executa	Não executa	Não executa		Não executa	Não executa		Não executa						
280310	Itabi/SE	Não executa	Não executa	Não executa											
291480	Itabuna/BA	Não executa	Não executa	Não executa	Não executa	Não executa	Não executa	Não executa		Executa	Não executa	Executa	Executa		
291490	Itacaré/BA	Não executa	Executa	Executa		Não executa	Executa	Executa	Não executa	Não executa	Não executa	Executa	Não executa	Executa	Não executa
230620	Itaíçaba/CE	Não executa	Não executa	Não executa		Não executa	Não executa	Não executa	Não executa			Não executa			
240485	Itajá/RN	Não executa	Não executa	Não executa		Não executa	Não executa		Não executa	Não executa		Não executa			
291550	Itajuípe/BA														
291680	Itarantim/BA														
210542	Itinga do Maranhão/MA		Não executa	Não executa			Não executa		Não executa						
291690	Itiruçu/BA	Não executa	Não executa	Não executa	Não executa	Não executa	Não executa	Não executa	Não executa	Não executa	Não executa	Não executa	Não executa	Não executa	Não executa
291733	Iuiú/BA	Não executa	Não executa	Não executa		Não executa	Não executa		Não executa						
260790	Jaboatão dos Guararapes/PE	Não executa	Executa	Executa	Executa										
291750	Jacobina/BA														
291760	Jaguaquara/BA		Não executa	Não executa											
230690	Jaguaribe/CE		Não executa	Executa			Executa		Executa			Executa			
291790	Jandaira/BA				Não executa										
230720	Jati/CE														
260805	Jatobá/PE														
291800	Jequié/BA	Executa	Executa	Executa											
230725	Jijoca de Jericoacoara/CE		Não executa		Não executa		Não executa		Não executa						
250750	João Pessoa/PB	Não executa	Não executa	Não executa	Executa	Não executa	Executa	Executa	Executa		Não executa	Não executa		Não executa	
230730	Juazeiro do Norte/CE		Não executa	Não executa											
291840	Juazeiro/BA	Não executa	Não executa	Não executa		Executa	Executa	Não executa	Não executa			Não executa			
291845	Jucuruçu/BA	Não executa	Não executa	Não executa		Não executa	Não executa		Não executa			Não executa			
240610	Jucurutu/RN	Não executa	Não executa				Não executa		Não executa	Não executa					
220552	Julio Borges/PI	Não executa	Não executa	Não executa											
291855	Jussari/BA	Não executa	Não executa	Não executa		Não executa	Não executa	Não executa	Não executa			Não executa			
291860	Jussiape/BA	Não executa	Não executa	Não executa		Não executa	Não executa		Não executa			Não executa			
291870	Lafaiete Coutinho/BA	Não executa	Não executa	Não executa		Não executa	Não executa	Não executa	Não executa			Não executa			
280350	Lagarto/SE	Executa	Executa	Executa											
240620	Lagoa d'Anta/RN	Não executa	Não executa	Não executa	Não executa										
210592	Lagoa do Mato/MA														
260860	Lagoa do Ouro/PE			Não executa		Não executa	Não executa								
260875	Lagoa Grande/PE	Não executa	Não executa	Não executa	Não executa	Não executa	Não executa	Não executa	Não executa	Não executa	Não executa	Não executa	Não executa	Não executa	
250830	Lagoa Seca/PB	Não executa	Não executa	Não executa		Não executa	Não executa	Não executa	Não executa			Executa			
291880	Laje/BA		Executa	Executa											
291900	Lajedinho/BA		Não executa				Não executa								

TABELA Os01b - INFORMAÇÕES SOBRE OUTROS SERVIÇOS, EXECUTADOS POR EMPRESAS CONTRATADAS

ANO DE
REFERÊNCIA
2010

Município	Outros serviços executados por empresas contratadas														
	Lavação de vias e praças	Poda de árvores	Limpeza de feiras e mercados	Limpeza de praias	Limpeza de bocas-de-lobo	Pintura de meio fio	Limpeza de lotes vagos	Remoção de animais mortos	Coleta de pneus velhos	Coleta de pilhas e baterias	Coleta de resíduos volumosos	Coleta de lâmpadas fluorescentes	Coleta de resíduos eletrônicos	Outros serviços	
Código	Nome/UF														
Região Nordeste		Os012	Os041	Os014	Os015	Os016	Os017	Os018	Os019	Os020	Os021	Os022	Os048	Os051	Os044
291905	Lajedo do Tabocal/BA		Executa	Não executa		Executa	Executa		Executa		Executa				
260880	Lajedo/PE	Não executa	Não executa	Não executa		Não executa	Não executa	Não executa	Não executa	Não executa	Não executa	Não executa	Não executa	Não executa	
250840	Lastro/PB		Não executa				Não executa	Não executa							
291920	Lauro de Freitas/BA	Não executa	Não executa	Não executa	Executa	Não executa	Executa	Não executa	Executa	Não executa	Não executa	Executa	Não executa	Não executa	Não executa
291930	Lençóis/BA		Não executa	Não executa			Não executa		Não executa						
230760	Limoeiro do Norte/CE		Executa	Executa		Não executa	Executa	Executa	Executa	Executa	Não executa	Executa	Executa	Executa	Executa
291950	Livramento de Nossa Senhora/BA														
250850	Livramento/PB	Não executa	Não executa	Não executa	Não executa										
291955	Luis Eduardo Magalhães/BA		Não executa					Não executa	Não executa						
280370	Macambira/SE	Não executa	Não executa	Não executa	Não executa	Não executa	Não executa		Não executa	Não executa	Não executa	Não executa	Não executa	Não executa	
270430	Maceió/AL	Executa	Executa	Executa	Executa	Não executa	Executa	Executa	Executa	Não executa					
291992	Madre de Deus/BA	Executa	Executa	Executa	Executa	Executa	Executa	Executa	Executa			Executa			
250870	Mãe d'Água/PB		Não executa	Não executa			Não executa	Não executa	Executa	Não executa		Não executa			
291995	Maetinga/BA														
292000	Maiquinique/BA														
292010	Mairi/BA	Não executa	Executa	Executa			Executa	Executa	Não executa	Não executa	Não executa	Executa	Não executa	Não executa	
292030	Malhada de Pedras/BA														
280390	Malhador/SE		Não executa	Não executa											
220590	Manoel Emídio/PI														
292040	Manoel Vitorino/BA		Não executa	Executa											
230765	Maracanau/CE	Não executa	Não executa	Não executa	Não executa	Executa	Executa	Executa	Executa	Executa	Não executa	Executa	Não executa	Não executa	Não executa
292060	Maragogipe/BA	Executa	Executa	Executa	Executa	Executa	Executa	Executa	Executa	Não executa	Não executa	Executa	Não executa	Não executa	
230770	Maranguape/CE	Não executa	Não executa	Não executa	Não executa	Não executa	Não executa	Não executa	Não executa	Não executa	Não executa	Não executa	Não executa	Não executa	
270460	Maravilha/AL	Não executa	Não executa	Não executa		Não executa	Executa	Não executa	Não executa	Não executa	Não executa	Não executa	Não executa	Não executa	
292080	Marcionilio Souza/BA	Não executa	Não executa	Não executa			Não executa	Não executa	Não executa						
240740	Martins/RN														
292090	Mascote/BA														
250920	Massaranduba/PB	Não executa	Não executa	Não executa		Não executa	Não executa		Não executa						
292100	Mata de São João/BA	Não executa	Não executa	Não executa	Não executa	Não executa	Não executa	Não executa	Não executa	Não executa	Não executa	Não executa	Não executa	Não executa	
210663	Matões do Norte/MA														
230820	Meruoca/CE		Executa	Executa											
260930	Mirandiba/PE	Não executa	Não executa	Não executa			Não executa		Não executa						
292145	Mirante/BA		Não executa	Não executa			Não executa	Não executa							
250960	Monte Horebe/PB														
250970	Monteiro/PB		Não executa	Não executa		Não executa			Não executa						
230870	Morada Nova/CE		Não executa	Não executa		Não executa	Não executa	Não executa	Não executa						
260940	Moreno/PE														Não executa
220667	Morro do Chapéu do Piauí/PI		Não executa				Não executa	Não executa			Não executa				
240800	Mossoró/RN														

TABELA Os01b - INFORMAÇÕES SOBRE OUTROS SERVIÇOS, EXECUTADOS POR EMPRESAS CONTRATADAS

ANO DE REFERÊNCIA
2010

Município	Outros serviços executados por empresas contratadas														
	Lavação de vias e praças	Poda de árvores	Limpeza de feiras e mercados	Limpeza de praias	Limpeza de bocas-de-lobo	Pintura de meio fio	Limpeza de lotes vagos	Remoção de animais mortos	Coleta de pneus velhos	Coleta de pilhas e baterias	Coleta de resíduos volumosos	Coleta de lâmpadas fluorescentes	Coleta de resíduos eletrônicos	Outros serviços	
Código	Nome/UF														
Região Nordeste		Os012	Os041	Os014	Os015	Os016	Os017	Os018	Os019	Os020	Os021	Os022	Os048	Os051	Os044
292190	Mucugê/BA														
292210	Mundo Novo/BA		Executa	Executa		Executa	Executa		Executa						Executa
292220	Muniz Ferreira/BA		Executa												
240810	Natal/RN	Executa	Executa	Não executa	Executa	Executa	Executa	Executa	Não executa	Não executa	Não executa	Executa	Não executa	Não executa	
260950	Nazaré da Mata/PE	Não executa	Não executa	Não executa	Não executa	Não executa	Não executa	Não executa	Não executa	Não executa	Não executa	Não executa	Não executa	Não executa	
251000	Nazarezinho/PB	Não executa	Não executa	Não executa		Não executa	Não executa	Não executa	Não executa						
240820	Nisia Floresta/RN	Não executa	Não executa	Não executa	Não executa	Não executa	Não executa		Não executa			Não executa	Não executa	Não executa	Não executa
292265	Nordestina/BA		Não executa	Não executa			Não executa		Não executa			Não executa			
280480	Nossa Senhora do Socorro/SE		Não executa			Não executa			Não executa						
210725	Nova Colinas/MA														
240830	Nova Cruz/RN														
230920	Nova Olinda/CE			Não executa											
251030	Nova Palmeira/PB														
292285	Nova Redenção/BA														
230945	Ocara/CE		Não executa	Não executa		Não executa	Não executa		Não executa			Não executa			
260960	Olinda/PE	Executa	Não executa	Não executa	Executa	Executa	Executa	Não executa	Executa	Não executa	Não executa	Executa	Não executa	Não executa	
292320	Oliveira dos Brejinhos/BA	Não executa	Executa	Executa											
270610	Ouro Branco/AL	Não executa	Não executa	Não executa		Não executa	Executa	Não executa	Não executa	Não executa	Não executa	Não executa	Não executa	Não executa	
240850	Ouro Branco/RN	Não executa	Não executa	Não executa			Não executa	Não executa	Não executa						Não executa
230970	Pacatuba/CE		Não executa	Não executa		Não executa	Não executa		Não executa			Não executa			
280490	Pacatuba/SE	Não executa	Não executa	Não executa	Não executa	Não executa	Não executa	Não executa	Não executa	Não executa	Não executa	Não executa	Não executa	Não executa	
231000	Palhano/CE		Não executa	Não executa			Não executa	Não executa	Não executa	Não executa					
231030	Parambu/CE														
220770	Parnaíba/PI	Não executa	Não executa	Executa	Não executa	Executa	Executa	Não executa	Não executa	Não executa	Não executa	Não executa	Não executa	Não executa	
240325	Parnamirim/RN	Executa	Não executa	Executa	Executa	Executa	Executa	Não executa	Não executa	Não executa	Não executa	Não executa	Não executa		
251080	Patos/PB		Não executa	Executa		Não executa	Executa	Não executa	Não executa	Não executa		Executa			
261060	Paudalho/PE		Não executa	Não executa			Não executa		Não executa						
292400	Paulo Afonso/BA	Não executa	Executa				Não executa		Não executa	Executa					
210810	Paulo Ramos/MA														
292405	Pé de Serra/BA	Não executa	Não executa	Não executa	Não executa	Não executa	Não executa	Não executa	Não executa	Não executa	Não executa	Não executa	Não executa	Não executa	Não executa
251110	Pedra Lavrada/PB		Não executa	Não executa											
280500	Pedra Mole/SE		Não executa	Não executa											
251120	Pedras de Fogo/PB	Não executa	Não executa	Não executa		Não executa	Não executa	Não executa	Não executa	Não executa	Não executa				
270670	Penedo/AL		Não executa	Executa		Não executa	Não executa		Não executa						
261090	Pesqueira/PE	Não executa	Não executa	Não executa			Não executa	Não executa	Não executa			Não executa			
220800	Picos/PI		Não executa	Não executa		Não executa	Não executa		Não executa	Não executa					
251140	Picuí/PB	Não executa	Não executa	Não executa		Não executa	Não executa	Não executa	Não executa			Não executa			
251160	Pilões/PB	Não executa	Não executa	Não executa											Não executa
292450	Pindai/BA	Não executa	Não executa	Não executa			Não executa		Não executa						

TABELA Os01b - INFORMAÇÕES SOBRE OUTROS SERVIÇOS, EXECUTADOS POR EMPRESAS CONTRATADAS

ANO DE
REFERÊNCIA
2010

Município	Outros serviços executados por empresas contratadas														
	Lavação de vias e praças	Poda de árvores	Limpeza de feiras e mercados	Limpeza de praias	Limpeza de bocas-de-lobo	Pintura de meio fio	Limpeza de lotes vagos	Remoção de animais mortos	Coleta de pneus velhos	Coleta de pilhas e baterias	Coleta de resíduos volumosos	Coleta de lâmpadas fluorescentes	Coleta de resíduos eletrônicos	Outros serviços	
Código	Nome/UF														
Região Nordeste		Os012	Os041	Os014	Os015	Os016	Os017	Os018	Os019	Os020	Os021	Os022	Os048	Os051	Os044
270700	Pindoba/AL	Não executa	Não executa			Não executa	Não executa								
231085	Pindoretama/CE														
210860	Pinheiro/MA	Não executa	Não executa	Não executa	Não executa	Não executa	Não executa	Não executa	Não executa	Não executa	Não executa	Não executa	Não executa	Não executa	
210870	Pio XII/MA		Executa												
231090	Piquet Carneiro/CE		Não executa	Executa			Não executa	Executa	Executa	Não executa	Não executa	Não executa	Não executa	Não executa	
280530	Pirambu/SE		Não executa	Não executa	Não executa										
251200	Pocinhos/PB	Não executa	Não executa	Não executa	Não executa	Não executa	Não executa	Não executa	Não executa	Não executa	Não executa	Não executa	Não executa	Não executa	
251203	Poço Dantas/PB														
251207	Poço de José de Moura/PB		Não executa			Não executa	Não executa		Não executa			Não executa			
280540	Poço Redondo/SE		Não executa	Não executa			Não executa		Não executa						
280550	Poço Verde/SE														
292520	Pojuca/BA	Não executa	Não executa	Não executa		Não executa	Não executa		Não executa			Não executa			
251210	Pombal/PB		Não executa	Não executa		Não executa	Executa	Não executa	Não executa	Não executa					
241020	Portalegre/RN		Executa	Executa			Não executa	Não executa	Executa				Executa		
280560	Porto da Folha/SE	Não executa	Não executa	Não executa		Não executa	Não executa		Não executa			Não executa			
241025	Porto do Mangue/RN	Não executa	Executa	Executa	Não executa	Não executa	Executa	Não executa	Executa	Não executa	Não executa	Executa	Não executa	Não executa	
292560	Presidente Dutra/BA		Não executa	Não executa			Não executa		Não executa						
292570	Presidente Jânio Quadros/BA														
241030	Presidente Juscelino/RN		Não executa	Não executa		Não executa	Não executa		Não executa						
261140	Primavera/PE	Não executa	Não executa	Não executa		Não executa	Não executa		Não executa			Não executa			
280570	Propriá/SE		Não executa	Não executa	Não executa	Não executa	Não executa		Não executa			Não executa			Não executa
292590	Quijingue/BA	Não executa	Não executa	Não executa			Não executa	Não executa	Não executa			Não executa			Não executa
251260	Quixabá/PB														
261153	Quixaba/PE		Não executa												
292593	Quixabeira/BA	Não executa	Não executa		Não executa	Não executa									
231135	Quixelô/CE														
292595	Rafael Jambeiro/BA	Não executa	Não executa	Não executa		Não executa	Não executa	Não executa	Não executa						
261160	Recife/PE	Executa	Executa	Executa	Executa	Não executa	Executa	Não executa	Não executa	Não executa	Não executa	Executa	Não executa	Não executa	Não executa
261170	Riacho das Almas/PE														
292690	Rio do Pires/BA	Não executa	Não executa	Não executa		Não executa	Não executa		Não executa	Não executa		Não executa			
261190	Rio Formoso/PE	Não executa	Não executa	Não executa	Não executa	Não executa	Não executa		Não executa						
270770	Rio Largo/AL	Não executa	Não executa	Não executa	Não executa	Não executa	Não executa	Não executa	Não executa	Não executa	Não executa	Não executa	Não executa	Não executa	
292700	Rio Real/BA	Não executa	Não executa	Não executa		Não executa	Não executa		Não executa						
241100	Rodolfo Fernandes/RN		Executa	Executa		Não executa	Não executa		Não executa						
231180	Russas/CE	Não executa	Não executa	Não executa											
251300	Salgadinho/PB	Não executa	Não executa	Não executa		Não executa	Não executa	Não executa	Não executa			Não executa			
292740	Salvador/BA	Executa	Executa	Executa	Executa	Executa	Executa	Executa	Executa		Não executa	Executa	Não executa	Não executa	Executa
292750	Santa Bárbara/BA														
292760	Santa Brígida/BA														

TABELA Os01b - INFORMAÇÕES SOBRE OUTROS SERVIÇOS, EXECUTADOS POR EMPRESAS CONTRATADAS

ANO DE REFERÊNCIA
2010

Município	Outros serviços executados por empresas contratadas														
	Lavação de vias e praças	Poda de árvores	Limpeza de feiras e mercados	Limpeza de praias	Limpeza de bocas-de-lobo	Pintura de meio fio	Limpeza de lotes vagos	Remoção de animais mortos	Coleta de pneus velhos	Coleta de pilhas e baterias	Coleta de resíduos volumosos	Coleta de lâmpadas fluorescentes	Coleta de resíduos eletrônicos	Outros serviços	
Código	Nome/UF														
Região Nordeste		Os012	Os041	Os014	Os015	Os016	Os017	Os018	Os019	Os020	Os021	Os022	Os048	Os051	Os044
292780	Santa Cruz da Vitória/BA		Não executa	Não executa		Não executa	Não executa	Não executa	Não executa			Não executa			
292790	Santa Inês/BA		Não executa	Não executa		Não executa	Não executa								
251340	Santa Luzia/PB	Não executa	Não executa	Executa		Não executa	Não executa		Não executa	Não executa	Não executa		Não executa	Não executa	
292810	Santa Maria da Vitória/BA	Não executa	Não executa	Não executa	Não executa	Não executa	Não executa	Não executa	Não executa	Não executa	Não executa			Não executa	
261270	Santa Maria do Cambuçá/PE	Não executa	Não executa	Executa		Não executa	Não executa	Não executa	Não executa	Não executa	Não executa	Executa	Não executa	Não executa	Executa
292840	Santa Rita de Cássia/BA		Não executa	Não executa			Não executa		Não executa			Não executa			
231210	Santana do Cariri/CE	Não executa	Não executa	Não executa	Não executa										
270800	Santana do Ipanema/AL		Não executa	Não executa		Não executa	Não executa		Não executa	Não executa		Não executa			
241142	Santana do Seridó/RN		Não executa												
251360	Santana dos Garrotes/PB	Não executa	Não executa	Não executa		Não executa	Não executa		Não executa			Não executa			
251365	Santarém/PB	Não executa	Não executa			Executa	Executa	Executa	Não executa						
292870	Santo Antônio de Jesus/BA		Não executa	Executa		Executa			Não executa	Não executa		Executa			
292880	Santo Estêvão/BA		Executa			Executa									
292890	São Desidério/BA	Não executa	Não executa	Não executa		Não executa	Não executa	Não executa							
220960	São Félix do Piauí/PI	Não executa	Não executa	Não executa		Não executa	Não executa	Não executa	Não executa			Não executa			
220965	São Francisco de Assis do Piauí/PI														
251398	São Francisco/PB	Não executa	Não executa	Não executa	Não executa	Não executa	Não executa	Não executa	Não executa	Não executa	Não executa	Não executa	Não executa	Não executa	
241200	São Gonçalo do Amarante/RN		Executa	Executa		Executa	Executa		Executa	Executa		Executa			
292930	São Gonçalo dos Campos/BA	Não executa	Não executa	Não executa		Não executa	Não executa		Não executa			Não executa			
220985	São João da Canabrava/PI														
211107	São João do Soter/MA		Não executa	Não executa			Não executa		Não executa			Não executa			
241220	São José de Mipibu/RN														
221005	São José do Divino/PI	Não executa	Não executa	Não executa	Não executa	Não executa	Não executa	Não executa	Não executa	Não executa	Não executa	Não executa	Não executa	Não executa	Não executa
221020	São José do Piauí/PI		Não executa	Executa			Não executa								
251445	São José dos Ramos/PB		Não executa	Não executa		Não executa	Não executa	Não executa	Não executa						
261370	São Lourenço da Mata/PE		Não executa				Executa		Executa			Executa			Executa
211130	São Luis/MA														
251490	São Mamede/PB		Não executa	Não executa		Não executa	Não executa		Não executa			Não executa			
292940	São Miguel das Matas/BA		Não executa	Não executa			Executa		Não executa			Não executa			
251500	São Miguel de Taipu/PB	Não executa	Não executa	Não executa	Não executa	Não executa	Não executa	Não executa	Não executa	Não executa	Não executa	Não executa	Não executa	Não executa	
280700	São Miguel do Aleixo/SE		Executa	Não executa		Não executa	Não executa		Não executa			Executa			
270860	São Miguel dos Campos/AL		Não executa	Não executa		Não executa	Não executa		Não executa			Não executa			
241270	São Pedro/RN		Não executa	Não executa					Não executa						
211160	São Raimundo das Mangabeiras/MA		Executa	Executa		Executa	Executa	Executa	Executa			Executa			
251510	São Sebastião de Lagoa de Roça/PB		Não executa	Não executa			Não executa	Não executa	Não executa	Não executa	Não executa	Não executa	Não executa	Não executa	
270890	Satuba/AL		Não executa	Não executa		Não executa	Não executa		Não executa			Não executa			
211172	Satubinha/MA														
241340	Serra Negra do Norte/RN	Executa	Executa	Executa		Executa	Executa	Executa	Executa			Executa			
293040	Serra Preta/BA		Não executa												

TABELA Os01b - INFORMAÇÕES SOBRE OUTROS SERVIÇOS, EXECUTADOS POR EMPRESAS CONTRATADAS

ANO DE
REFERÊNCIA
2010

Município	Outros serviços executados por empresas contratadas														
	Lavação de vias e praças	Poda de árvores	Limpeza de feiras e mercados	Limpeza de praias	Limpeza de bocas-de-lobo	Pintura de meio fio	Limpeza de lotes vagos	Remoção de animais mortos	Coleta de pneus velhos	Coleta de pilhas e baterias	Coleta de resíduos volumosos	Coleta de lâmpadas fluorescentes	Coleta de resíduos eletrônicos	Outros serviços	
Código Nome/UF															
Região Nordeste	Os012	Os041	Os014	Os015	Os016	Os017	Os018	Os019	Os020	Os021	Os022	Os048	Os051	Os044	
261390 Serra Talhada/PE		Não executa	Não executa			Não executa		Não executa							
241350 Serrinha/RN	Não executa	Não executa			Não executa	Não executa		Não executa			Não executa				
293060 Serrolândia/BA		Não executa	Não executa			Não executa									
280710 Simão Dias/SE	Não executa	Não executa	Não executa		Não executa	Não executa	Não executa	Não executa			Não executa				
261420 Sirinhaém/PE															
293076 Sítio do Quinto/BA															
231290 Sobral/CE	Executa	Executa	Executa	Não executa	Executa	Executa	Executa	Executa	Executa	Executa	Executa	Não executa	Não executa		
251620 Sousa/PB		Não executa	Não executa			Não executa	Não executa	Não executa							
293080 Souto Soares/BA		Não executa	Não executa		Não executa	Não executa	Não executa	Não executa	Não executa		Não executa	Não executa	Não executa		
261460 Tabira/PE	Não executa	Não executa	Não executa		Não executa	Não executa	Não executa	Não executa			Não executa				
261470 Tacaimbó/PE															
293130 Tapiramutá/BA		Não executa	Não executa	Não executa	Não executa	Não executa	Não executa	Não executa	Não executa	Não executa	Não executa	Não executa	Não executa		
270910 Taquarana/AL		Não executa	Não executa												
261500 Taquaritinga do Norte/PE	Não executa	Não executa	Não executa		Não executa	Não executa		Não executa			Não executa				
251660 Tavares/PB															
241415 Tenente Laurentino Cruz/RN															
293150 Teofilândia/BA		Não executa	Não executa		Não executa	Não executa									
221100 Teresina/PI		Executa	Executa		Executa	Executa									
261530 Timbaúba/PE															
211220 Timon/MA															
261550 Tracunhaém/PE															
231350 Trairi/CE															
293240 Uibaí/BA															
251690 Uiraúna/PB		Não executa	Executa		Não executa	Executa	Não executa	Não executa							
231375 Umirim/CE		Não executa	Não executa												
293250 Una/BA															
241460 Upanema/RN	Executa	Executa	Não executa		Não executa	Executa		Não executa			Executa				
293270 Uruçuca/BA															
293280 Utinga/BA		Executa	Não executa		Não executa	Executa	Executa	Não executa	Não executa		Não executa				
231395 Varjota/CE		Executa	Executa		Executa	Executa	Não executa	Executa			Executa				
251710 Várzea/PB	Não executa	Não executa	Não executa		Não executa	Não executa	Não executa	Não executa							
241470 Várzea/RN		Não executa	Não executa			Não executa		Não executa						Não executa	
293317 Varzedo/BA	Não executa	Não executa	Não executa	Não executa											
241480 Vera Cruz/RN	Não executa	Não executa	Não executa			Não executa	Não executa	Não executa			Não executa				
261620 Vertentes/PE		Não executa	Executa			Não executa		Não executa			Não executa				
231410 Viçosa do Ceará/CE															
270940 Viçosa/AL	Não executa	Não executa	Não executa		Não executa	Não executa		Não executa	Não executa		Não executa				
251720 Vieirópolis/PB	Não executa	Não executa	Não executa		Não executa	Não executa	Não executa	Não executa			Não executa				
293330 Vitória da Conquista/BA			Não executa		Executa	Executa	Não executa	Não executa	Não executa						

TABELA Os01b - INFORMAÇÕES SOBRE OUTROS SERVIÇOS, EXECUTADOS POR EMPRESAS CONTRATADAS

ANO DE REFERÊNCIA
2010

Município	Outros serviços executados por empresas contratadas														
	Lavação de vias e praças	Poda de árvores	Limpeza de feiras e mercados	Limpeza de praias	Limpeza de bocas-de-lobo	Pintura de meio fio	Limpeza de lotes vagos	Remoção de animais mortos	Coleta de pneus velhos	Coleta de pilhas e baterias	Coleta de resíduos volumosos	Coleta de lâmpadas fluorescentes	Coleta de resíduos eletrônicos	Outros serviços	
Código	Nome/UF														
Região Nordeste		Os012	Os041	Os014	Os015	Os016	Os017	Os018	Os019	Os020	Os021	Os022	Os048	Os051	Os044
261640 Vitória de Santo Antão/PE															
211300 Vitorino Freire/MA															
221170 Wall Ferraz/PI			Não executa					Não executa							
293345 Wanderley/BA		Executa	Não executa	Não executa		Não executa	Não executa	Não executa	Executa			Executa			
293350 Wenceslau Guimarães/BA		Não executa	Não executa	Não executa		Não executa	Não executa		Não executa						

TABELA Os01c
INFORMAÇÕES SOBRE OUTROS SERVIÇOS,
EXECUTADOS POR OUTROS AGENTES

TABELA Os01c - INFORMAÇÕES SOBRE OUTROS SERVIÇOS, EXECUTADOS POR OUTROS AGENTES

ANO DE REFERÊNCIA
2010

Município	Outros serviços executados por outros executores														
	Lavação de vias e praças	Poda de árvores	Limpeza de feiras e mercados	Limpeza de praias	Limpeza de bocas-de-lobo	Pintura de meio fio	Limpeza de lotes vagos	Remoção de animais mortos	Coleta de pneus velhos	Coleta de pilhas e baterias	Coleta de resíduos volumosos	Coleta de lâmpadas fluorescentes	Coleta de resíduos eletrônicos	Outros serviços	
Código	Nome/UF														
Região Nordeste		Os023	Os042	Os025	Os026	Os027	Os028	Os029	Os030	Os031	Os032	Os033	Os049	Os052	Os045
220005	Acauã/PI	Não executa	Executa	Não executa	Não executa	Não executa	Não executa	Não executa	Não executa	Não executa	Não executa	Não executa	Não executa	Não executa	
290035	Adustina/BA		Executa	Não executa			Não executa								
260030	Agrestina/PE		Não executa	Não executa		Não executa	Não executa		Não executa	Não executa		Não executa			
250010	Água Branca/PB														
220020	Água Branca/PI		Não executa	Não executa			Não executa		Não executa	Não executa		Não executa			
290070	Alagoinhas/BA	Não executa	Não executa	Não executa	Não executa										
210020	Alcântara/MA	Não executa	Não executa	Não executa	Não executa	Não executa	Não executa	Não executa	Não executa	Não executa	Não executa	Não executa	Não executa	Não executa	
230060	Altaneira/CE		Não executa	Não executa			Não executa								
260080	Altinho/PE														
210043	Alto Alegre do Maranhão/MA														
220045	Alvorada do Gurguéia/PI		Não executa												
290100	Amargosa/BA	Não executa	Não executa	Não executa	Não executa	Não executa	Não executa	Não executa	Não executa	Não executa	Não executa	Não executa	Não executa	Não executa	
290110	Amélia Rodrigues/BA	Não executa	Não executa	Não executa			Não executa		Não executa	Não executa					
290135	Andorinha/BA	Não executa	Não executa	Não executa											
290170	Antônio Cardoso/BA		Não executa	Não executa		Não executa	Não executa								
240090	Antônio Martins/RN														
250077	Aparecida/PB					Não executa	Não executa	Não executa	Não executa			Não executa			
290190	Aporá/BA														
290195	Apuarema/BA		Não executa	Não executa		Não executa	Não executa		Não executa						
280030	Aracaju/SE	Não executa	Não executa	Não executa	Não executa	Não executa	Não executa	Não executa	Não executa	Não executa		Não executa			
290205	Araças/BA	Não executa	Não executa	Não executa	Não executa										
290210	Araci/BA		Não executa	Não executa			Não executa	Não executa	Não executa	Não executa		Não executa			
260105	Araçoiaba/PE														
290220	Aramari/BA		Não executa	Não executa											
270030	Arapiraca/AL	Não executa	Não executa	Não executa	Não executa	Não executa	Não executa	Não executa	Não executa	Não executa	Executa	Não executa	Não executa	Não executa	
230140	Aratuba/CE	Não executa	Não executa	Não executa		Não executa			Não executa						
290230	Aratuípe/BA		Não executa			Não executa	Não executa		Não executa			Não executa			
250110	Areia/PB	Não executa	Não executa	Não executa	Não executa	Não executa	Não executa	Não executa	Não executa	Não executa	Não executa	Não executa	Não executa	Não executa	Não executa
250120	Areial/PB	Não executa	Não executa	Não executa		Não executa	Não executa	Não executa	Não executa						
220105	Assunção do Piauí/PI														
230170	Aurora/CE	Não executa	Executa	Não executa	Não executa	Não executa	Não executa	Não executa	Não executa	Não executa	Não executa	Não executa	Não executa	Não executa	
210120	Bacabal/MA	Não executa	Não executa	Não executa		Não executa	Não executa		Não executa						
210125	Bacabeira/MA		Não executa			Não executa	Não executa		Não executa	Não executa		Não executa			
290265	Banzaê/BA	Não executa	Não executa	Não executa			Não executa		Não executa			Não executa			
230190	Barbalha/CE	Não executa	Não executa	Não executa			Não executa								
250170	Barra de São Miguel/PB														
290290	Barra do Choça/BA		Não executa	Não executa		Não executa	Não executa	Executa	Executa			Executa	Executa		
290270	Barra/BA		Não executa												
290323	Barro Alto/BA		Não executa	Não executa		Não executa	Não executa		Não executa						

TABELA Os01c - INFORMAÇÕES SOBRE OUTROS SERVIÇOS, EXECUTADOS POR OUTROS AGENTES

ANO DE
REFERÊNCIA
2010

Município	Outros serviços executados por outros executores														
	Lavação de vias e praças	Poda de árvores	Limpeza de feiras e mercados	Limpeza de praias	Limpeza de bocas-de-lobo	Pintura de meio fio	Limpeza de lotes vagos	Remoção de animais mortos	Coleta de pneus velhos	Coleta de pilhas e baterias	Coleta de resíduos volumosos	Coleta de lâmpadas fluorescentes	Coleta de resíduos eletrônicos	Outros serviços	
Código Nome/UF															
Região Nordeste	Os023	Os042	Os025	Os026	Os027	Os028	Os029	Os030	Os031	Os032	Os033	Os049	Os052	Os045	
290327 Barrocas/BA		Não executa	Não executa		Não executa	Não executa									Não executa
230205 Barroquinha/CE	Não executa	Não executa	Não executa	Não executa	Não executa	Não executa	Não executa	Não executa	Não executa		Não executa	Não executa			
230220 Beberibe/CE	Não executa	Não executa	Executa	Não executa	Não executa	Não executa	Executa	Não executa	Não executa	Não executa	Não executa	Não executa	Não executa	Não executa	
220155 Bela Vista do Piauí/PI															
260170 Belo Jardim/PE															
250205 Bernardino Batista/PB	Não executa	Não executa				Não executa	Não executa	Não executa			Não executa	Não executa	Não executa		
260180 Betânia/PE	Não executa	Não executa	Não executa			Não executa	Não executa				Não executa				
220177 Boa Hora/PI		Não executa				Não executa		Não executa							
230240 Boa Viagem/CE		Não executa	Não executa		Não executa	Não executa	Não executa	Não executa			Não executa				
290395 Bom Jesus da Serra/BA		Não executa	Não executa			Não executa		Não executa						Não executa	
240170 Bom Jesus/RN		Não executa	Não executa			Não executa		Não executa	Não executa		Não executa				
250230 Bom Sucesso/PB	Não executa	Não executa	Não executa		Não executa	Não executa	Não executa	Não executa			Não executa				
290400 Boninal/BA		Não executa	Não executa												
250240 Bonito de Santa Fé/PB		Não executa	Não executa			Não executa		Não executa							
230250 Brejo Santo/CE	Não executa	Não executa	Não executa		Não executa	Não executa	Não executa	Não executa	Não executa	Não executa	Não executa	Não executa	Não executa		
290450 Brotas de Macaúbas/BA	Não executa	Não executa	Não executa		Não executa	Não executa	Não executa		Não executa	Não executa	Não executa	Não executa	Não executa		
290460 Brumado/BA	Não executa	Não executa	Não executa			Não executa		Não executa						Não executa	
210230 Buriti Bravo/MA						Não executa									
250310 Cabaceiras/PB	Não executa	Não executa	Não executa			Não executa									
220205 Cabeceiras do Piauí/PI		Não executa													
250320 Cabedelo/PB	Não executa	Não executa	Não executa	Não executa	Não executa	Não executa	Não executa	Não executa	Não executa	Não executa		Não executa	Não executa	Não executa	
260290 Cabo de Santo Agostinho/PE	Não executa	Não executa	Não executa	Não executa	Não executa	Não executa	Não executa	Não executa	Não executa	Não executa	Não executa	Não executa	Não executa		
260300 Cabrobó/PE	Não executa	Não executa	Não executa	Não executa	Não executa	Não executa	Não executa	Não executa	Não executa	Não executa	Não executa	Não executa	Não executa		
290515 Caetanós/BA	Não executa	Não executa	Não executa	Não executa	Não executa	Não executa	Não executa	Não executa	Não executa	Não executa	Não executa	Não executa	Não executa		
240200 Caicó/RN	Não executa	Executa	Executa	Não executa	Não executa	Não executa	Executa	Não executa		Não executa	Não executa	Não executa	Não executa		
290540 Cairu/BA	Não executa	Não executa	Não executa	Não executa	Não executa	Não executa		Não executa			Não executa				
220207 Cajazeiras do Piauí/PI	Não executa	Não executa	Não executa		Não executa	Não executa	Não executa	Não executa			Não executa				
290570 Camaçari/BA	Não executa	Não executa	Não executa	Não executa	Não executa	Não executa	Não executa	Não executa	Não executa	Não executa	Não executa	Não executa	Não executa	Não executa	
260350 Camocim de São Félix/PE	Não executa	Não executa	Não executa			Executa					Não executa				
230260 Camocim/CE			Executa			Não executa		Não executa							
250400 Campina Grande/PB	Não executa	Não executa	Não executa	Não executa	Não executa	Não executa	Não executa	Não executa	Não executa	Não executa	Não executa	Não executa	Não executa	Não executa	
220210 Campinas do Piauí/PI	Não executa	Não executa	Não executa	Não executa	Não executa		Não executa	Não executa	Não executa	Não executa	Não executa	Não executa	Não executa		
270140 Campo Alegre/AL		Não executa	Não executa			Não executa		Não executa			Não executa				
290600 Campo Formoso/BA	Não executa	Não executa	Não executa	Não executa	Não executa	Não executa	Não executa	Não executa	Não executa	Não executa	Não executa	Não executa	Não executa		
220220 Campo Maior/PI															
230270 Campos Sales/CE		Não executa	Não executa												
260360 Camutanga/PE															
290660 Candiba/BA	Não executa	Não executa	Não executa	Não executa	Não executa	Não executa	Não executa	Não executa	Não executa	Não executa		Não executa	Não executa		
240220 Canguaretama/RN															

TABELA Os01c - INFORMAÇÕES SOBRE OUTROS SERVIÇOS, EXECUTADOS POR OUTROS AGENTES

ANO DE REFERÊNCIA
2010

Município	Outros serviços executados por outros executores														
	Lavação de vias e praças	Poda de árvores	Limpeza de feiras e mercados	Limpeza de praias	Limpeza de bocas-de-lobo	Pintura de meio fio	Limpeza de lotes vagos	Remoção de animais mortos	Coleta de pneus velhos	Coleta de pilhas e baterias	Coleta de resíduos volumosos	Coleta de lâmpadas fluorescentes	Coleta de resíduos eletrônicos	Outros serviços	
Código	Nome/UF														
Região Nordeste		Os023	Os042	Os025	Os026	Os027	Os028	Os029	Os030	Os031	Os032	Os033	Os049	Os052	Os045
280120	Canindé de São Francisco/SE	Não executa	Não executa	Não executa		Não executa	Não executa		Não executa			Não executa			
220230	Canto do Buriti/PI	Não executa	Não executa	Não executa	Não executa	Não executa	Não executa	Não executa	Não executa	Não executa	Não executa	Não executa	Não executa	Não executa	Não executa
290685	Capela do Alto Alegre/BA														
270170	Capela/AL														
290690	Caravelas/BA	Não executa	Não executa	Não executa	Não executa	Não executa	Não executa	Não executa	Não executa	Não executa	Não executa	Não executa	Não executa	Não executa	
290700	Cardeal da Silva/BA	Não executa	Não executa	Não executa	Não executa	Não executa	Não executa	Não executa	Não executa	Não executa	Não executa	Não executa	Não executa	Não executa	Não executa
290710	Carinhanha/BA	Não executa	Não executa	Não executa	Não executa										
230320	Caririaçu/CE	Não executa	Não executa				Não executa								
230330	Cariús/CE	Não executa	Não executa	Não executa	Não executa										
260390	Carnaíba/PE														
240240	Carnaúba dos Dantas/RN		Não executa	Não executa			Não executa								
250410	Carrapateira/PB	Não executa	Não executa				Não executa		Não executa						
290730	Castro Alves/BA	Não executa	Não executa	Não executa		Não executa	Não executa								
290750	Catu/BA	Não executa	Não executa	Não executa	Não executa	Não executa	Não executa	Não executa	Não executa	Não executa	Não executa	Não executa	Não executa	Não executa	
230370	Caucaia/CE				Não executa		Não executa								
210300	Caxias/MA		Não executa	Não executa			Não executa								
220265	Caxingó/PI		Não executa	Não executa											
240270	Cerro Corá/RN		Não executa	Não executa		Não executa	Não executa	Não executa				Não executa			
230395	Chorozinho/CE	Não executa	Não executa	Não executa	Não executa	Não executa	Não executa	Não executa	Não executa	Não executa	Não executa	Não executa	Não executa	Não executa	Não executa
290770	Chorrochó/BA		Não executa	Não executa											
290790	Cipó/BA	Não executa	Não executa	Não executa	Não executa										
210330	Codó/MA			Não executa		Não executa	Não executa					Não executa		Não executa	Não executa
210350	Colinas/MA	Não executa	Não executa	Não executa	Não executa	Não executa	Não executa	Não executa	Não executa	Não executa	Não executa	Não executa	Não executa	Não executa	
290820	Conceição da Feira/BA														
250460	Conde/PB														
250470	Congo/PB		Não executa	Não executa			Não executa	Não executa							
290910	Coribe/BA	Não executa	Não executa	Não executa											
290920	Coronel João Sá/BA		Não executa	Não executa											
220290	Corrente/PI		Não executa	Não executa		Não executa	Não executa		Não executa						
290930	Correntina/BA		Não executa	Não executa		Não executa									
270230	Coruripe/AL			Não executa	Não executa		Não executa	Não executa	Não executa			Não executa			
290940	Cotegipe/BA		Não executa	Não executa			Não executa	Não executa	Não executa						
290950	Cravolândia/BA		Não executa	Não executa											
230423	Croatá/CE		Não executa	Não executa			Não executa					Não executa			
230425	Cruz/CE														
240300	Cruzeta/RN	Não executa	Não executa	Não executa			Não executa	Não executa	Não executa			Não executa			
290990	Curaçá/BA		Não executa	Não executa		Não executa	Não executa	Não executa	Não executa			Não executa		Não executa	
240310	Currais Novos/RN	Não executa	Não executa	Não executa		Não executa	Não executa	Não executa	Não executa	Não executa	Não executa	Não executa	Não executa	Não executa	
291005	Dias d'Ávila/BA	Não executa	Não executa	Não executa	Não executa	Não executa	Não executa	Não executa	Não executa	Não executa	Não executa	Não executa	Não executa	Não executa	

TABELA Os01c - INFORMAÇÕES SOBRE OUTROS SERVIÇOS, EXECUTADOS POR OUTROS AGENTES

ANO DE
REFERÊNCIA
2010

Município	Outros serviços executados por outros executores														
	Lavação de vias e praças	Poda de árvores	Limpeza de feiras e mercados	Limpeza de praias	Limpeza de bocas-de-lobo	Pintura de meio fio	Limpeza de lotes vagos	Remoção de animais mortos	Coleta de pneus velhos	Coleta de pilhas e baterias	Coleta de resíduos volumosos	Coleta de lâmpadas fluorescentes	Coleta de resíduos eletrônicos	Outros serviços	
Código Nome/UF															
Região Nordeste	Os023	Os042	Os025	Os026	Os027	Os028	Os029	Os030	Os031	Os032	Os033	Os049	Os052	Os045	
260515 Dormentes/PE															
210390 Duque Bacelar/MA															
291050 Entre Rios/BA															
280210 Estância/SE		Não executa	Não executa												
291072 Eunápolis/BA	Não executa	Não executa	Não executa		Não executa	Não executa	Não executa	Não executa	Não executa	Não executa	Não executa	Não executa	Não executa		
230430 Farias Brito/CE		Não executa	Não executa		Não executa	Não executa									
291077 Feira da Mata/BA	Não executa	Não executa	Não executa	Não executa	Não executa	Não executa	Não executa	Não executa							
291080 Feira de Santana/BA	Não executa	Não executa		Não executa	Não executa	Não executa	Não executa	Não executa	Não executa	Não executa	Não executa	Não executa	Não executa	Não executa	
260550 Ferreiros/PE		Executa	Executa		Não executa	Não executa									
220380 Flores do Piauí/PI															
291100 Floresta Azul/BA		Não executa	Não executa		Não executa	Não executa		Não executa							
260570 Floresta/PE															
220390 Floriano/PI		Não executa	Não executa	Não executa	Não executa	Não executa	Não executa	Não executa	Não executa	Não executa	Não executa	Não executa	Não executa		
230435 Forquilha/CE	Não executa	Executa	Executa		Não executa	Não executa	Executa	Não executa	Não executa	Não executa	Não executa	Não executa	Não executa		
230440 Fortaleza/CE	Não executa	Não executa	Não executa	Não executa	Não executa	Não executa	Não executa	Não executa	Não executa	Executa	Não executa	Executa	Executa		
220415 Francisco Macedo/PI	Não executa	Não executa	Não executa												
240400 Frutuoso Gomes/RN	Não executa	Não executa	Não executa		Não executa	Não executa	Não executa	Não executa							
230460 General Sampaio/CE	Não executa	Não executa	Não executa		Não executa	Não executa		Não executa	Não executa	Não executa	Não executa				
291130 Gentio do Ouro/BA	Não executa	Não executa	Não executa	Não executa	Não executa	Não executa		Não executa	Não executa	Não executa	Não executa	Não executa	Não executa	Não executa	
291150 Gongogi/BA															
230490 Groaíras/CE		Não executa	Não executa			Não executa		Não executa			Não executa				
291165 Guajeru/BA	Não executa	Não executa	Não executa			Não executa		Não executa	Não executa						
291170 Guanambi/BA															
210500 Humberto de Campos/MA															
291240 Ibipêba/BA															
291330 Ichu/BA															
230540 Icó/CE	Não executa	Não executa	Não executa	Não executa											
270310 Igaci/AL	Não executa	Não executa	Não executa		Não executa	Não executa	Não executa	Não executa			Não executa			Não executa	
291350 Iguaí/BA	Não executa	Não executa	Não executa			Não executa	Executa	Não executa	Executa	Não executa	Não executa	Não executa	Não executa		
291360 Ilhéus/BA	Não executa	Não executa	Não executa	Não executa	Não executa	Não executa	Não executa	Não executa			Não executa	Não executa			
210530 Imperatriz/MA			Não executa	Não executa	Não executa	Não executa		Não executa							
230560 Independência/CE	Não executa	Não executa	Não executa			Não executa		Não executa			Não executa				
260710 Ingazeira/PE															
291370 Inhambupe/BA	Não executa	Não executa	Não executa			Não executa	Executa	Não executa	Não executa	Não executa	Não executa	Não executa	Não executa		
230570 Ipaumirim/CE														Não executa	
291400 Ipirá/BA	Não executa	Não executa	Não executa		Não executa	Não executa									
240480 Ipueira/RN		Não executa	Não executa												
291440 Iraquara/BA	Não executa	Não executa	Não executa		Não executa	Não executa	Não executa	Não executa							
291450 Irará/BA		Não executa	Não executa			Não executa									

TABELA Os01c - INFORMAÇÕES SOBRE OUTROS SERVIÇOS, EXECUTADOS POR OUTROS AGENTES

ANO DE REFERÊNCIA
2010

Município	Outros serviços executados por outros executores														
	Lavação de vias e praças	Poda de árvores	Limpeza de feiras e mercados	Limpeza de praias	Limpeza de bocas-de-lobo	Pintura de meio fio	Limpeza de lotes vagos	Remoção de animais mortos	Coleta de pneus velhos	Coleta de pilhas e baterias	Coleta de resíduos volumosos	Coleta de lâmpadas fluorescentes	Coleta de resíduos eletrônicos	Outros serviços	
Código	Nome/UF														
Região Nordeste		Os023	Os042	Os025	Os026	Os027	Os028	Os029	Os030	Os031	Os032	Os033	Os049	Os052	Os045
230610 Irauçuba/CE															
291460 Irecê/BA		Não executa	Não executa	Não executa		Não executa	Não executa	Não executa	Não executa	Não executa		Não executa			
280290 Itabaiana/SE		Não executa	Não executa	Não executa		Não executa	Não executa		Não executa						
280310 Itabi/SE		Não executa	Não executa	Não executa											
291480 Itabuna/BA		Não executa	Não executa	Não executa	Não executa	Não executa	Não executa	Não executa		Não executa	Não executa	Não executa	Não executa		
291490 Itacaré/BA		Não executa	Não executa	Não executa		Não executa	Não executa	Não executa	Não executa	Não executa	Não executa	Não executa	Não executa	Não executa	
230620 Itaíçaba/CE		Não executa	Não executa	Não executa		Não executa	Não executa	Não executa				Não executa			
240485 Itajá/RN		Não executa	Não executa	Não executa		Não executa	Não executa		Não executa	Não executa		Não executa			
291550 Itajuípe/BA															
291680 Itarantim/BA															
210542 Itinga do Maranhão/MA			Não executa	Não executa			Não executa		Não executa						
291690 Itiruçu/BA		Não executa	Não executa	Não executa	Não executa	Não executa	Não executa	Não executa	Não executa	Não executa	Não executa	Não executa	Não executa	Não executa	
291733 Iuiú/BA		Não executa	Não executa	Não executa		Não executa	Não executa		Não executa						
260790 Jaboatão dos Guararapes/PE		Não executa	Não executa	Não executa	Não executa										
291750 Jacobina/BA															
291760 Jaguaquara/BA			Não executa	Não executa											
230690 Jaguaribe/CE			Não executa	Não executa			Não executa		Não executa			Não executa			
291790 Jandaira/BA					Não executa										
230720 Jati/CE															
260805 Jatobá/PE															
291800 Jequié/BA		Não executa	Não executa	Não executa											
230725 Jijoca de Jericoacoara/CE			Não executa		Não executa		Não executa		Não executa						
250750 João Pessoa/PB		Não executa	Não executa	Não executa	Não executa	Não executa	Não executa	Não executa		Não executa	Não executa		Não executa		
230730 Juazeiro do Norte/CE			Não executa	Não executa											
291840 Juazeiro/BA		Não executa	Não executa	Não executa		Não executa	Não executa	Não executa				Não executa			
291845 Jucuruçu/BA		Não executa	Não executa	Não executa		Não executa	Não executa		Não executa			Não executa			
240610 Jucurutu/RN		Não executa	Não executa				Não executa		Não executa	Não executa					
220552 Júlio Borges/PI		Não executa	Não executa	Não executa											
291855 Jussari/BA		Não executa	Não executa	Não executa		Não executa	Não executa	Não executa				Não executa			
291860 Jussiape/BA		Não executa	Não executa	Não executa		Não executa	Não executa		Não executa			Não executa			
291870 Lafaiete Coutinho/BA		Não executa	Não executa	Não executa		Não executa	Não executa	Não executa				Não executa			
280350 Lagarto/SE		Não executa	Não executa	Não executa											
240620 Lagoa d'Anta/RN		Não executa	Não executa	Não executa	Não executa										
210592 Lagoa do Mato/MA															
260860 Lagoa do Ouro/PE				Não executa		Não executa	Não executa								
260875 Lagoa Grande/PE		Não executa	Não executa	Não executa	Não executa	Não executa	Não executa	Não executa	Não executa	Não executa	Não executa	Não executa	Não executa	Não executa	
250830 Lagoa Seca/PB		Não executa	Executa	Executa		Não executa	Executa	Executa	Não executa	Não executa		Executa			
291880 Laje/BA			Não executa	Não executa											
291900 Lajedinho/BA			Não executa				Não executa								

TABELA Os01c - INFORMAÇÕES SOBRE OUTROS SERVIÇOS, EXECUTADOS POR OUTROS AGENTES

ANO DE
REFERÊNCIA
2010

Município	Outros serviços executados por outros executores														
	Lavação de vias e praças	Poda de árvores	Limpeza de feiras e mercados	Limpeza de praias	Limpeza de bocas-de-lobo	Pintura de meio fio	Limpeza de lotes vagos	Remoção de animais mortos	Coleta de pneus velhos	Coleta de pilhas e baterias	Coleta de resíduos volumosos	Coleta de lâmpadas fluorescentes	Coleta de resíduos eletrônicos	Outros serviços	
Código	Nome/UF														
Região Nordeste		Os023	Os042	Os025	Os026	Os027	Os028	Os029	Os030	Os031	Os032	Os033	Os049	Os052	Os045
291905	Lajedo do Tabocal/BA		Não executa	Não executa		Não executa	Não executa		Não executa			Não executa			
260880	Lajedo/PE	Não executa	Não executa	Não executa		Não executa	Não executa	Não executa	Não executa	Não executa	Não executa	Não executa	Não executa	Não executa	
250840	Lastro/PB		Não executa				Não executa	Não executa							
291920	Lauro de Freitas/BA	Não executa	Não executa	Não executa	Não executa	Não executa	Não executa	Não executa	Não executa	Não executa	Não executa	Não executa	Não executa	Não executa	Não executa
291930	Lençóis/BA		Não executa	Não executa			Não executa		Não executa						
230760	Limoeiro do Norte/CE		Não executa	Não executa		Executa	Não executa	Não executa	Não executa	Não executa	Não executa	Não executa	Não executa	Não executa	Não executa
291950	Livramento de Nossa Senhora/BA														
250850	Livramento/PB	Não executa	Não executa	Não executa	Não executa										
291955	Luis Eduardo Magalhães/BA		Não executa					Não executa	Não executa						
280370	Macambira/SE	Não executa	Não executa	Não executa	Não executa	Não executa	Não executa	Não executa	Não executa	Não executa	Não executa	Não executa	Não executa	Não executa	
270430	Maceió/AL	Não executa	Não executa	Não executa	Não executa	Não executa	Não executa	Não executa	Não executa	Não executa					
291992	Madre de Deus/BA	Não executa	Não executa	Não executa	Não executa	Não executa	Não executa	Não executa	Não executa			Não executa			
250870	Mãe d'Água/PB		Não executa	Não executa			Não executa	Não executa	Não executa	Não executa		Não executa			
291995	Maetinga/BA														
292000	Maiquinique/BA														
292010	Mairi/BA	Não executa	Não executa	Não executa			Não executa	Não executa	Não executa	Não executa	Não executa	Não executa	Não executa	Não executa	
292030	Malhada de Pedras/BA														
280390	Malhador/SE		Não executa	Não executa											
220590	Manoel Emídio/PI														
292040	Manoel Vitorino/BA		Não executa	Não executa											
230765	Maracanau/CE	Não executa	Não executa	Não executa	Não executa	Não executa	Não executa	Não executa	Não executa	Não executa	Não executa	Não executa	Não executa	Não executa	Executa
292060	Maragogipe/BA	Não executa	Não executa	Não executa	Não executa	Não executa	Não executa	Não executa	Não executa	Não executa	Não executa	Não executa	Não executa	Não executa	
230770	Maranguape/CE	Não executa	Não executa	Não executa	Não executa	Não executa	Não executa	Não executa	Não executa	Não executa	Não executa	Não executa	Não executa	Não executa	
270460	Maravilha/AL	Não executa	Não executa	Não executa		Não executa	Não executa	Não executa	Não executa	Executa	Executa	Não executa	Não executa	Não executa	
292080	Marcionilio Souza/BA	Não executa	Não executa	Não executa			Não executa	Não executa	Não executa						
240740	Martins/RN														
292090	Mascote/BA														
250920	Massaranduba/PB	Não executa	Não executa	Não executa		Não executa	Não executa		Não executa						
292100	Mata de São João/BA	Não executa	Não executa	Não executa	Não executa	Não executa	Não executa	Executa	Não executa	Não executa	Não executa	Não executa	Não executa	Não executa	
210663	Matões do Norte/MA														
230820	Meruoca/CE		Não executa	Não executa											
260930	Mirandiba/PE	Não executa	Não executa	Não executa			Não executa		Não executa						
292145	Mirante/BA		Não executa	Não executa			Não executa	Não executa							
250960	Monte Horebe/PB														
250970	Monteiro/PB		Não executa	Não executa		Não executa			Não executa						
230870	Morada Nova/CE		Não executa	Não executa		Não executa	Não executa	Não executa	Não executa						
260940	Moreno/PE														Não executa
220667	Morro do Chapéu do Piauí/PI		Não executa				Não executa	Não executa				Não executa			
240800	Mossoró/RN														

TABELA Os01c - INFORMAÇÕES SOBRE OUTROS SERVIÇOS, EXECUTADOS POR OUTROS AGENTES

ANO DE REFERÊNCIA
2010

Município	Outros serviços executados por outros executores														
	Lavação de vias e praças	Poda de árvores	Limpeza de feiras e mercados	Limpeza de praias	Limpeza de bocas-de-lobo	Pintura de meio fio	Limpeza de lotes vagos	Remoção de animais mortos	Coleta de pneus velhos	Coleta de pilhas e baterias	Coleta de resíduos volumosos	Coleta de lâmpadas fluorescentes	Coleta de resíduos eletrônicos	Outros serviços	
Código	Nome/UF														
Região Nordeste		Os023	Os042	Os025	Os026	Os027	Os028	Os029	Os030	Os031	Os032	Os033	Os049	Os052	Os045
292190	Mucugê/BA														
292210	Mundo Novo/BA		Não executa	Não executa		Não executa	Não executa		Não executa						Não executa
292220	Muniz Ferreira/BA		Não executa												
240810	Natal/RN	Não executa	Não executa	Não executa	Não executa	Não executa	Não executa	Não executa	Não executa	Não executa	Não executa	Não executa	Não executa	Não executa	
260950	Nazaré da Mata/PE	Não executa	Não executa	Não executa	Não executa	Não executa	Não executa	Não executa	Não executa	Não executa	Não executa	Não executa	Não executa	Não executa	
251000	Nazarezinho/PB	Não executa	Não executa	Não executa		Não executa	Não executa	Não executa	Não executa						
240820	Nisia Floresta/RN	Não executa	Não executa	Não executa	Não executa	Não executa	Não executa		Não executa			Não executa	Não executa	Não executa	Não executa
292265	Nordestina/BA		Não executa	Não executa			Não executa		Não executa			Não executa			
280480	Nossa Senhora do Socorro/SE		Não executa			Não executa			Não executa						
210725	Nova Colinas/MA														
240830	Nova Cruz/RN														
230920	Nova Olinda/CE			Não executa											
251030	Nova Palmeira/PB														
292285	Nova Redenção/BA														
230945	Ocara/CE		Não executa	Não executa		Não executa	Não executa		Não executa			Não executa			
260960	Olinda/PE	Não executa	Não executa	Não executa	Não executa	Não executa	Não executa	Não executa	Executa	Não executa	Não executa	Não executa	Não executa	Não executa	
292320	Oliveira dos Brejinhos/BA	Não executa	Não executa	Não executa											
270610	Ouro Branco/AL	Não executa	Não executa	Não executa		Não executa	Não executa	Não executa	Não executa	Não executa	Não executa	Não executa	Não executa	Não executa	
240850	Ouro Branco/RN	Não executa	Não executa	Não executa			Não executa	Não executa	Não executa						Não executa
230970	Pacatuba/CE		Não executa	Não executa		Não executa	Não executa		Não executa			Não executa			
280490	Pacatuba/SE	Não executa	Não executa	Não executa	Não executa	Não executa	Não executa	Não executa	Não executa	Não executa	Não executa	Não executa	Não executa	Não executa	
231000	Palhano/CE		Não executa	Não executa			Não executa	Não executa	Não executa	Não executa					
231030	Parambu/CE														
220770	Parnaíba/PI	Não executa	Executa	Não executa	Não executa	Não executa	Não executa	Não executa	Não executa	Não executa	Não executa	Não executa	Não executa	Não executa	
240325	Parnamirim/RN	Não executa	Não executa	Não executa	Não executa	Não executa	Não executa	Não executa	Não executa	Não executa	Não executa	Não executa	Não executa		
251080	Patos/PB		Não executa	Não executa		Não executa	Não executa	Não executa	Não executa	Não executa		Não executa			
261060	Paudalho/PE		Não executa	Não executa			Não executa		Não executa						
292400	Paulo Afonso/BA	Não executa	Não executa				Não executa		Não executa	Não executa					
210810	Paulo Ramos/MA														
292405	Pé de Serra/BA	Não executa	Não executa	Não executa	Não executa	Não executa	Não executa	Não executa	Não executa	Não executa	Não executa	Não executa	Não executa	Não executa	Não executa
251110	Pedra Lavrada/PB		Não executa	Não executa											
280500	Pedra Mole/SE		Não executa	Não executa											
251120	Pedras de Fogo/PB	Não executa	Não executa	Não executa		Não executa	Não executa	Executa	Não executa	Não executa	Não executa	Não executa			
270670	Penedo/AL		Não executa	Não executa		Não executa	Não executa		Não executa						
261090	Pesqueira/PE	Não executa	Não executa	Não executa			Não executa	Não executa				Não executa			
220800	Picos/PI		Não executa	Não executa		Não executa	Não executa		Não executa	Não executa			Não executa		
251140	Picuí/PB	Não executa	Executa	Não executa		Não executa	Não executa	Executa	Não executa	Não executa		Não executa			
251160	Pilões/PB	Não executa	Não executa	Não executa											Não executa
292450	Pindai/BA	Não executa	Não executa	Não executa			Não executa		Não executa						

TABELA Os01c - INFORMAÇÕES SOBRE OUTROS SERVIÇOS, EXECUTADOS POR OUTROS AGENTES

ANO DE
REFERÊNCIA
2010

Município	Outros serviços executados por outros executores														
	Lavação de vias e praças	Poda de árvores	Limpeza de feiras e mercados	Limpeza de praias	Limpeza de bocas-de-lobo	Pintura de meio fio	Limpeza de lotes vagos	Remoção de animais mortos	Coleta de pneus velhos	Coleta de pilhas e baterias	Coleta de resíduos volumosos	Coleta de lâmpadas fluorescentes	Coleta de resíduos eletrônicos	Outros serviços	
Código	Nome/UF														
Região Nordeste		Os023	Os042	Os025	Os026	Os027	Os028	Os029	Os030	Os031	Os032	Os033	Os049	Os052	Os045
270700	Pindoba/AL	Não executa	Não executa			Não executa	Não executa								
231085	Pindoretama/CE														
210860	Pinheiro/MA	Não executa	Não executa	Não executa	Não executa	Não executa	Não executa	Não executa	Não executa	Não executa	Não executa	Não executa	Não executa	Não executa	
210870	Pio XII/MA		Não executa												
231090	Piquet Carneiro/CE		Não executa	Não executa			Não executa	Não executa	Não executa	Executa	Não executa	Não executa	Não executa	Não executa	
280530	Pirambu/SE		Não executa	Não executa	Não executa										
251200	Pocinhos/PB	Não executa	Executa	Não executa	Não executa	Não executa	Não executa	Executa	Não executa	Não executa	Executa	Não executa	Não executa	Executa	
251203	Poço Dantas/PB														
251207	Poço de José de Moura/PB		Não executa			Não executa	Não executa		Não executa			Não executa			
280540	Poço Redondo/SE		Não executa	Não executa			Não executa		Não executa						
280550	Poço Verde/SE														
292520	Pojuca/BA	Não executa	Não executa	Não executa		Não executa	Não executa		Não executa			Não executa			
251210	Pombal/PB		Não executa	Não executa		Não executa	Não executa	Executa	Não executa	Não executa					
241020	Portalegre/RN		Não executa	Não executa			Não executa	Não executa	Não executa			Não executa			
280560	Porto da Folha/SE	Não executa	Não executa	Não executa		Não executa	Não executa		Não executa			Não executa			
241025	Porto do Mangue/RN	Não executa	Não executa	Não executa	Não executa	Não executa	Não executa	Não executa	Não executa	Não executa	Não executa	Não executa	Não executa	Não executa	
292560	Presidente Dutra/BA		Não executa	Não executa			Não executa		Não executa						
292570	Presidente Jânio Quadros/BA														
241030	Presidente Juscelino/RN		Não executa	Não executa		Não executa	Não executa		Não executa						
261140	Primavera/PE	Não executa	Não executa	Não executa		Não executa	Não executa		Não executa			Não executa			
280570	Propriá/SE		Não executa	Não executa	Não executa	Não executa	Não executa		Não executa			Não executa		Não executa	
292590	Quijigue/BA	Não executa	Não executa	Não executa			Não executa	Não executa	Não executa			Não executa		Não executa	
251260	Quixabá/PB														
261153	Quixaba/PE		Não executa												
292593	Quixabeira/BA	Não executa	Não executa		Não executa	Não executa									
231135	Quixelô/CE														
292595	Rafael Jambeiro/BA	Não executa	Não executa	Não executa		Não executa	Não executa	Não executa							
261160	Recife/PE	Não executa	Não executa	Não executa	Não executa	Não executa	Não executa	Não executa	Não executa	Não executa	Não executa	Executa	Não executa	Não executa	Não executa
261170	Riacho das Almas/PE														
292690	Rio do Pires/BA	Não executa	Não executa	Não executa		Não executa	Não executa		Não executa	Não executa		Não executa			
261190	Rio Formoso/PE	Não executa	Não executa	Não executa	Não executa	Não executa	Não executa		Não executa						
270770	Rio Largo/AL	Não executa	Não executa	Não executa	Não executa	Não executa	Não executa	Não executa	Não executa	Não executa	Não executa	Não executa	Não executa	Não executa	
292700	Rio Real/BA	Executa	Não executa	Não executa		Não executa	Não executa		Não executa						
241100	Rodolfo Fernandes/RN		Não executa	Não executa		Executa	Executa		Executa						
231180	Russas/CE	Não executa	Executa	Não executa											
251300	Salgadinho/PB	Não executa	Não executa	Não executa		Não executa	Não executa	Não executa				Não executa			
292740	Salvador/BA	Não executa	Executa	Não executa	Não executa	Não executa	Não executa	Não executa	Executa		Executa	Não executa	Executa	Executa	Executa
292750	Santa Bárbara/BA														
292760	Santa Brigida/BA														

TABELA Os01c - INFORMAÇÕES SOBRE OUTROS SERVIÇOS, EXECUTADOS POR OUTROS AGENTES

ANO DE REFERÊNCIA
2010

Município	Outros serviços executados por outros executores														
	Lavação de vias e praças	Poda de árvores	Limpeza de feiras e mercados	Limpeza de praias	Limpeza de bocas-de-lobo	Pintura de meio fio	Limpeza de lotes vagos	Remoção de animais mortos	Coleta de pneus velhos	Coleta de pilhas e baterias	Coleta de resíduos volumosos	Coleta de lâmpadas fluorescentes	Coleta de resíduos eletrônicos	Outros serviços	
Código	Nome/UF														
Região Nordeste		Os023	Os042	Os025	Os026	Os027	Os028	Os029	Os030	Os031	Os032	Os033	Os049	Os052	Os045
292780	Santa Cruz da Vitória/BA		Não executa	Não executa		Não executa	Não executa	Não executa	Não executa			Não executa			
292790	Santa Inês/BA		Não executa	Não executa		Não executa	Não executa								
251340	Santa Luzia/PB	Não executa	Não executa	Não executa		Não executa	Não executa		Não executa	Não executa	Não executa		Não executa	Não executa	
292810	Santa Maria da Vitória/BA	Não executa	Executa	Não executa	Não executa	Não executa	Não executa	Executa	Executa	Executa	Não executa	Executa		Executa	
261270	Santa Maria do Cambucá/PE	Não executa	Não executa	Não executa		Não executa	Não executa	Não executa	Não executa	Não executa	Não executa	Não executa	Não executa	Não executa	Não executa
292840	Santa Rita de Cássia/BA		Não executa	Não executa			Não executa		Não executa			Não executa			
231210	Santana do Cariri/CE	Não executa	Não executa	Não executa	Não executa										
270800	Santana do Ipanema/AL		Não executa	Não executa		Não executa		Não executa	Não executa			Não executa			
241142	Santana do Seridó/RN		Não executa												
251360	Santana dos Garrotes/PB	Não executa	Não executa	Não executa		Não executa	Não executa		Não executa			Não executa			
251365	Santarém/PB	Não executa	Não executa			Não executa	Não executa	Não executa	Não executa						
292870	Santo Antônio de Jesus/BA		Não executa	Não executa		Não executa			Não executa	Não executa		Não executa			
292880	Santo Estêvão/BA		Não executa			Não executa									
292890	São Desidério/BA	Não executa	Não executa	Não executa		Não executa	Não executa								
220960	São Felix do Piauí/PI	Não executa	Não executa	Não executa		Não executa	Não executa	Não executa				Não executa			
220965	São Francisco de Assis do Piauí/PI														
251398	São Francisco/PB	Não executa	Não executa	Não executa	Não executa	Não executa	Não executa	Não executa	Não executa	Não executa	Não executa	Não executa	Não executa	Não executa	
241200	São Gonçalo do Amarante/RN		Não executa	Não executa		Não executa	Não executa		Não executa	Não executa		Não executa			
292930	São Gonçalo dos Campos/BA	Não executa	Não executa	Não executa		Não executa	Não executa		Não executa			Não executa			
220985	São João da Canabrava/PI														
211107	São João do Soter/MA		Não executa	Executa			Não executa		Não executa			Não executa			
241220	São José de Mipibu/RN														
221005	São José do Divino/PI	Não executa	Executa	Não executa	Não executa	Não executa	Não executa	Não executa	Não executa	Não executa	Não executa	Não executa	Não executa	Não executa	Não executa
221020	São José do Piauí/PI		Não executa	Não executa			Não executa								
251445	São José dos Ramos/PB		Não executa	Não executa		Não executa	Não executa	Não executa							
261370	São Lourenço da Mata/PE		Executa				Não executa		Não executa			Não executa			Não executa
211130	São Luis/MA														
251490	São Mamede/PB		Não executa	Não executa		Não executa	Não executa		Não executa			Não executa			
292940	São Miguel das Matas/BA		Não executa	Não executa		Não executa	Não executa		Não executa			Não executa			
251500	São Miguel de Taipu/PB	Não executa	Não executa	Não executa	Não executa	Não executa	Não executa	Não executa	Não executa	Não executa	Não executa	Não executa	Não executa	Não executa	
280700	São Miguel do Aleixo/SE		Não executa	Não executa		Não executa	Não executa		Não executa			Não executa			
270860	São Miguel dos Campos/AL		Não executa	Não executa		Não executa	Não executa		Não executa			Não executa			
241270	São Pedro/RN		Não executa	Não executa					Não executa						
211160	São Raimundo das Mangabeiras/MA		Não executa	Não executa		Não executa	Não executa	Não executa				Não executa			
251510	São Sebastião de Lagoa de Roça/PB		Não executa	Não executa			Não executa	Não executa	Não executa	Não executa	Não executa	Não executa	Não executa	Não executa	
270890	Satuba/AL		Não executa	Não executa		Não executa	Não executa		Não executa			Não executa			
211172	Satubinha/MA														
241340	Serra Negra do Norte/RN	Não executa	Não executa	Não executa		Não executa	Não executa	Não executa				Não executa			
293040	Serra Preta/BA		Não executa												

TABELA Os01c - INFORMAÇÕES SOBRE OUTROS SERVIÇOS, EXECUTADOS POR OUTROS AGENTES

ANO DE
REFERÊNCIA
2010

Município	Outros serviços executados por outros executores													Outros serviços
	Lavação de vias e praças	Poda de árvores	Limpeza de feiras e mercados	Limpeza de praias	Limpeza de bocas-de-lobo	Pintura de meio fio	Limpeza de lotes vagos	Remoção de animais mortos	Coleta de pneus velhos	Coleta de pilhas e baterias	Coleta de resíduos volumosos	Coleta de lâmpadas fluorescentes	Coleta de resíduos eletrônicos	
Código Nome/UF														
Região Nordeste	Os023	Os042	Os025	Os026	Os027	Os028	Os029	Os030	Os031	Os032	Os033	Os049	Os052	Os045
261390 Serra Talhada/PE		Não executa	Não executa			Não executa		Não executa						
241350 Serrinha/RN	Não executa	Não executa			Não executa	Não executa		Não executa			Não executa			
293060 Serrolândia/BA		Não executa	Não executa			Não executa								
280710 Simão Dias/SE	Não executa	Não executa	Não executa		Não executa	Não executa	Não executa	Não executa			Não executa			
261420 Sirinhaém/PE														
293076 Sítio do Quinto/BA														
231290 Sobral/CE	Não executa	Não executa	Não executa	Não executa	Não executa	Não executa	Não executa	Não executa	Não executa	Não executa	Não executa	Não executa	Não executa	
251620 Sousa/PB		Executa	Não executa			Não executa	Executa	Não executa						
293080 Souto Soares/BA		Não executa	Não executa		Não executa	Não executa	Executa	Não executa	Não executa		Não executa	Não executa	Não executa	
261460 Tabira/PE	Não executa	Não executa	Não executa		Não executa	Não executa	Não executa	Não executa			Não executa			
261470 Tacaimbó/PE														
293130 Tapiramutá/BA		Não executa	Não executa	Não executa	Não executa	Não executa	Não executa	Não executa	Não executa	Não executa	Executa	Não executa	Não executa	
270910 Taquarana/AL		Não executa	Não executa											
261500 Taquaritinga do Norte/PE	Não executa	Não executa	Não executa		Não executa	Não executa		Não executa			Não executa			
251660 Tavares/PB														
241415 Tenente Laurentino Cruz/RN														
293150 Teofilândia/BA		Não executa	Não executa		Não executa	Não executa								
221100 Teresina/PI		Não executa	Não executa		Não executa	Não executa								
261530 Timbaúba/PE														
211220 Timon/MA														
261550 Tracunhaém/PE														
231350 Trairi/CE														
293240 Uibaí/BA														
251690 Uiraúna/PB		Não executa	Não executa		Não executa	Não executa	Não executa	Não executa						
231375 Umirim/CE		Não executa	Não executa											
293250 Una/BA														
241460 Upanema/RN	Não executa	Executa	Não executa		Não executa	Não executa		Não executa			Não executa			
293270 Uruçuca/BA														
293280 Utinga/BA		Não executa	Não executa		Não executa	Não executa	Não executa	Não executa	Não executa		Não executa			
231395 Varjota/CE		Executa	Não executa		Não executa	Não executa	Executa	Não executa			Não executa			
251710 Várzea/PB	Não executa	Não executa	Não executa		Não executa	Não executa	Não executa	Não executa						
241470 Várzea/RN		Não executa	Não executa			Não executa		Não executa						Não executa
293317 Varzedo/BA	Não executa	Não executa	Não executa	Não executa										
241480 Vera Cruz/RN	Não executa	Não executa	Não executa			Não executa	Não executa	Não executa			Não executa			
261620 Vertentes/PE		Não executa	Não executa			Não executa		Não executa			Não executa			
231410 Viçosa do Ceará/CE														
270940 Viçosa/AL	Não executa	Executa	Não executa		Não executa	Não executa		Não executa	Não executa		Não executa			
251720 Vieirópolis/PB	Não executa	Não executa	Não executa		Não executa	Não executa	Não executa	Não executa			Não executa			
293330 Vitória da Conquista/BA			Não executa		Não executa	Não executa	Não executa	Não executa	Não executa					

TABELA Os01c - INFORMAÇÕES SOBRE OUTROS SERVIÇOS, EXECUTADOS POR OUTROS AGENTES

ANO DE REFERÊNCIA
2010

Município		Outros serviços executados por outros executores													
		Lavação de vias e praças	Poda de árvores	Limpeza de feiras e mercados	Limpeza de praias	Limpeza de bocas-de-lobo	Pintura de meio fio	Limpeza de lotes vagos	Remoção de animais mortos	Coleta de pneus velhos	Coleta de pilhas e baterias	Coleta de resíduos volumosos	Coleta de lâmpadas fluorescentes	Coleta de resíduos eletrônicos	
Código	Nome/UF														
Região Nordeste		Os023	Os042	Os025	Os026	Os027	Os028	Os029	Os030	Os031	Os032	Os033	Os049	Os052	Os045
261640 Vitória de Santo Antão/PE															
211300 Vitorino Freire/MA															
221170 Wall Ferraz/PI			Não executa				Não executa								
293345 Wanderley/BA		Não executa	Não executa	Não executa		Não executa	Não executa	Não executa	Não executa			Não executa			
293350 Wenceslau Guimarães/BA		Não executa	Não executa	Não executa		Não executa	Não executa		Não executa						

TABELA Ca01
INFORMAÇÕES SOBRE CATADORES

TABELA Ca01 - INFORMAÇÕES SOBRE CATADORES

ANO DE
REFERÊNCIA
2010

Município	Existência de catadores dispersos	Organização			Existência de trabalho social executado pela Prefeitura
		Existência de organização formal	Quantidade de entidades associativas	Quantidade de associados	
Código Nome/UF			entidades	pessoas	
Região Nordeste	Ca004	Ca005	Ca006	Ca007	Ca008
220005 Acauã/PI	Não		0	0	Não
290035 Adustina/BA	Não	Não	0	0	Não
260030 Agrestina/PE	Sim	Não	0	0	Não
250010 Água Branca/PB	Não	Não	0	0	Não
220020 Água Branca/PI	Não	Não	0	0	Não
290070 Alagoinhas/BA	Sim	Sim	1	0	Não
210020 Alcântara/MA	Sim	Não	0	0	Não
230060 Altaneira/CE	Sim	Não	0	0	Não
260080 Altinho/PE			0	0	
210043 Alto Alegre do Maranhão/MA	Não	Não	0	0	Não
220045 Alvorada do Gurguéia/PI	Não		0	0	
290100 Amargosa/BA	Sim	Não	0	0	Não
290110 Amélia Rodrigues/BA	Sim	Não	0	0	Não
290135 Andorinha/BA	Sim	Não	0	0	Sim
290170 Antônio Cardoso/BA	Sim	Não	0	0	Sim
240090 Antônio Martins/RN	Não	Não	0	0	Não
250077 Aparecida/PB	Não	Não	0	0	Não
290190 Aporá/BA	Sim	Não	0	0	Não
290195 Apuarema/BA	Sim	Não	0	0	Não
280030 Aracaju/SE	Sim	Sim	1	71	Não
290205 Araças/BA	Sim	Não	0	0	Não
290210 Araci/BA	Sim	Não	0	0	Sim
260105 Araçoiaba/PE	Sim	Não	0	0	Não
290220 Aramari/BA	Não	Não	0	0	Não
270030 Arapiraca/AL	Sim	Não	0	0	Sim
230140 Aratuba/CE	Não	Não	0	0	Não
290230 Aratuípe/BA	Sim	Não	0	0	
250110 Areia/PB	Sim	Não	0	0	Sim
250120 Areial/PB	Sim	Não	0	0	
220105 Assunção do Piauí/PI	Não	Não	0	0	Não
230170 Aurora/CE	Não	Não	0	0	
210120 Bacabal/MA	Sim	Não	0	0	Não
210125 Bacabeira/MA	Sim	Não	0	0	Não
290265 Banaé/BA	Sim	Não	0	0	Não
230190 Barbalha/CE	Sim	Não	0	0	Não
250170 Barra de São Miguel/PB	Sim	Não	0	0	Não
290290 Barra do Choça/BA	Sim	Sim	1	6	Sim
290270 Barra/BA	Sim	Não	0	0	Não
290323 Barro Alto/BA	Não	Não	0	0	Não

TABELA Ca01 - INFORMAÇÕES SOBRE CATADORES

ANO DE
REFERÊNCIA
2010

Município	Existência de catadores dispersos	Organização			Existência de trabalho social executado pela Prefeitura	
		Existência de organização formal	Quantidade de entidades associativas	Quantidade de associados		
Código	Nome/UF		entidades	pessoas		
Região Nordeste		Ca004	Ca005	Ca006	Ca007	Ca008
290327	Barrocas/BA	Sim	Não	0	0	Sim
230205	Barroquinha/CE	Não	Não	0	0	Sim
230220	Beberibe/CE	Não	Não	0	0	Não
220155	Bela Vista do Piauí/PI	Não	Não	0	0	Não
260170	Belo Jardim/PE	Sim	Sim	0	0	Não
250205	Bernardino Batista/PB	Não	Não	0	0	
260180	Betânia/PE	Não	Não	0	0	Não
220177	Boa Hora/PI	Não	Não	0	0	Não
230240	Boa Viagem/CE	Sim	Não	0	0	Não
290395	Bom Jesus da Serra/BA	Não	Não	0	0	Não
240170	Bom Jesus/RN	Não	Não	0	0	Não
250230	Bom Sucesso/PB	Não	Não	0	0	Não
290400	Boninal/BA	Sim	Não	0	0	Não
250240	Bonito de Santa Fé/PB	Não	Não	0	0	Não
230250	Brejo Santo/CE	Sim	Sim	1	42	Sim
290450	Brotas de Macaúbas/BA	Não	Não	0	0	Não
290460	Brumado/BA	Sim	Não	0	0	Não
210230	Buriti Bravo/MA	Não	Não	0	0	Não
250310	Cabaceiras/PB	Não	Não	0	0	Não
220205	Cabeceiras do Piauí/PI	Não	Não	0	0	
250320	Cabedelo/PB	Sim	Não	0	0	Não
260290	Cabo de Santo Agostinho/PE	Sim	Sim	1	16	Não
260300	Cabrobó/PE	Sim	Não	0	0	Não
290515	Caetanos/BA	Sim	Não	0	0	Não
240200	Caicó/RN	Sim	Não	0	0	Sim
290540	Cairu/BA	Sim	Não	0	0	Não
220207	Cajazeiras do Piauí/PI	Não	Não	0	0	Não
290570	Camaçari/BA	Sim	Sim	1	17	Não
260350	Camocim de São Félix/PE	Sim	Não	0	0	Sim
230260	Camocim/CE	Sim	Não	0	0	Não
250400	Campina Grande/PB	Sim	Sim	1	0	Não
220210	Campinas do Piauí/PI	Não		0	0	
270140	Campo Alegre/AL	Sim	Não	0	0	Não
290600	Campo Formoso/BA	Sim	Não	0	0	Sim
220220	Campo Maior/PI	Sim	Sim	0	0	Sim
230270	Campos Sales/CE	Sim	Sim	1	40	Sim
260360	Camutanga/PE			0	0	
290660	Candiba/BA	Sim	Não	0	0	Não
240220	Canguaretama/RN	Sim	Não	0	0	Não

TABELA Ca01 - INFORMAÇÕES SOBRE CATADORES

ANO DE
REFERÊNCIA
2010

Município	Existência de catadores dispersos	Organização			Existência de trabalho social executado pela Prefeitura
		Existência de organização formal	Quantidade de entidades associativas	Quantidade de associados	
Código Nome/UF			entidades	pessoas	
Região Nordeste	Ca004	Ca005	Ca006	Ca007	Ca008
280120 Canindé de São Francisco/SE	Não	Não	0	0	Não
220230 Canto do Buriti/PI	Sim	Não	0	0	Não
290685 Capela do Alto Alegre/BA	Sim	Não	0	0	
270170 Capela/AL	Sim	Não	0	0	Não
290690 Caravelas/BA	Sim	Não	0	0	Não
290700 Cardeal da Silva/BA	Não	Não	0	0	Não
290710 Carinhanha/BA	Não	Não	0	0	Não
230320 Caririaçu/CE	Sim	Não	0	0	Não
230330 Cariús/CE			0	0	
260390 Carnaíba/PE	Não	Não	0	0	Não
240240 Carnaúba dos Dantas/RN	Não	Não	0	0	
250410 Carrapateira/PB	Não		0	0	
290730 Castro Alves/BA	Sim	Não	0	0	Não
290750 Catu/BA	Sim	Não	0	0	Não
230370 Caucaia/CE	Sim	Sim	0	0	Não
210300 Caxias/MA	Sim	Não	0	0	Não
220265 Caxingó/PI	Não	Não	0	0	
240270 Cerro Corá/RN	Sim	Não	0	0	Não
230395 Chorozinho/CE	Sim	Não	0	0	Não
290770 Chorrochó/BA	Não	Não	0	0	Não
290790 Cipó/BA	Não	Não	0	0	Não
210330 Codó/MA	Sim	Sim	1	30	Sim
210350 Colinas/MA	Não	Não	0	0	Não
290820 Conceição da Feira/BA	Sim	Sim	0	0	Não
250460 Conde/PB	Sim	Não	0	0	Não
250470 Congo/PB	Sim	Não	0	0	Não
290910 Coribe/BA	Sim	Não	0	0	Não
290920 Coronel João Sá/BA	Não	Não	0	0	Não
220290 Corrente/PI	Sim	Não	0	0	Não
290930 Correntina/BA	Sim	Não	0	0	Não
270230 Coruripe/AL	Sim	Não	0	0	Não
290940 Cotegipe/BA	Sim	Não	0	0	Não
290950 Cravolândia/BA	Não	Não	0	0	Não
230423 Croatá/CE	Não	Não	0	0	Não
230425 Cruz/CE	Não	Não	0	0	Não
240300 Cruzeta/RN	Sim	Não	0	0	Não
290990 Curaçá/BA	Sim	Sim	1	24	Sim
240310 Currais Novos/RN	Sim	Não	0	0	Não
291005 Dias d'Ávila/BA	Sim	Não	0	0	Não

TABELA Ca01 - INFORMAÇÕES SOBRE CATADORES

ANO DE
REFERÊNCIA
2010

Município	Existência de catadores dispersos	Organização			Existência de trabalho social executado pela Prefeitura
		Existência de organização formal	Quantidade de entidades associativas	Quantidade de associados	
Código Nome/UF			entidades	pessoas	
Região Nordeste	Ca004	Ca005	Ca006	Ca007	Ca008
260515 Dormentes/PE	Sim	Não	0	0	Não
210390 Duque Bacelar/MA	Não	Não	0	0	Não
291050 Entre Rios/BA	Sim	Não	0	0	Não
280210 Estância/SE	Sim	Sim	0	0	Sim
291072 Eunápolis/BA	Sim	Não	0	0	Não
230430 Farias Brito/CE	Sim	Não	0	0	Não
291077 Feira da Mata/BA	Não	Não	0	0	Não
291080 Feira de Santana/BA	Sim	Sim	2	65	Sim
260550 Ferreiros/PE	Sim	Não	0	0	Sim
220380 Flores do Piauí/PI	Sim	Não	0	0	Não
291100 Floresta Azul/BA	Sim	Não	0	0	Não
260570 Floresta/PE	Sim	Não	0	0	Sim
220390 Floriano/PI	Sim	Sim	1	400	Sim
230435 Forquilha/CE	Sim	Não	0	0	Não
230440 Fortaleza/CE	Sim	Sim	14	311	Sim
220415 Francisco Macedo/PI	Não	Não	0	0	Não
240400 Frutuoso Gomes/RN	Não	Não	0	0	Não
230460 General Sampaio/CE	Sim	Não	0	0	Não
291130 Gentio do Ouro/BA	Não	Não	0	0	Não
291150 Gongogi/BA	Não	Não	0	0	Não
230490 Groaíras/CE	Sim	Não	0	0	Não
291165 Guajeru/BA	Sim	Não	0	0	Não
291170 Guanambi/BA	Sim		0	0	Não
210500 Humberto de Campos/MA	Não	Não	0	0	Não
291240 Ibipêba/BA	Sim	Não	0	0	Não
291330 Ichu/BA	Não	Não	0	0	Não
230540 Icó/CE	Sim	Não	0	0	Não
270310 Igaci/AL	Não	Não	0	0	Não
291350 Iguaí/BA	Sim	Não	0	0	Não
291360 Ilhéus/BA	Sim	Sim	1	121	Sim
210530 Imperatriz/MA	Sim		0	0	Sim
230560 Independência/CE	Não	Sim	1	12	Sim
260710 Ingazeira/PE	Não		0	0	
291370 Inhambupe/BA	Sim	Sim	0	0	Sim
230570 Ipaumirim/CE	Sim	Não	0	0	Não
291400 Ipirá/BA	Não	Não	0	0	
240480 Ipueira/RN	Sim	Não	0	0	Não
291440 Iraquara/BA	Sim	Não	0	0	Não
291450 Irarã/BA	Sim	Não	0	0	Sim

TABELA Ca01 - INFORMAÇÕES SOBRE CATADORES

ANO DE
REFERÊNCIA
2010

Município	Existência de catadores dispersos	Organização			Existência de trabalho social executado pela Prefeitura
		Existência de organização formal	Quantidade de entidades associativas	Quantidade de associados	
Código Nome/UF			entidades	pessoas	
Região Nordeste	Ca004	Ca005	Ca006	Ca007	Ca008
230610 Iraucuba/CE	Sim	Não	0	0	Não
291460 Irecê/BA	Sim	Sim	1	18	Sim
280290 Itabaiana/SE	Sim	Não	0	0	
280310 Itabi/SE	Sim	Não	0	0	Não
291480 Itabuna/BA	Não	Não	0	0	Não
291490 Itacaré/BA	Sim	Não	0	0	Sim
230620 Itaipaba/CE	Sim	Não	0	0	Sim
240485 Itajá/RN	Sim	Não	0	0	Não
291550 Itajuípe/BA	Sim	Não	0	0	Não
291680 Itarantim/BA	Não	Não	0	0	Não
210542 Itinga do Maranhão/MA	Não	Não	0	0	Não
291690 Itirucu/BA	Sim	Não	0	0	Não
291733 Iuiú/BA	Sim	Não	0	0	Não
260790 Jaboatão dos Guararapes/PE	Sim	Sim	2	40	Sim
291750 Jacobina/BA	Sim	Não	0	0	Não
291760 Jaguaquara/BA	Sim	Sim	1	25	Não
230690 Jaguaribe/CE	Sim	Não	0	0	Não
291790 Jandaira/BA	Não	Não	0	0	Não
230720 Jati/CE	Sim	Não	0	0	
260805 Jatobá/PE	Sim	Não	0	0	Não
291800 Jequié/BA	Sim	Sim	1	140	Não
230725 Jijoca de Jericoacoara/CE	Sim		0	0	Não
250750 João Pessoa/PB	Sim	Sim	1	200	Sim
230730 Juazeiro do Norte/CE	Sim	Sim	1	96	Sim
291840 Juazeiro/BA	Sim	Sim	1	50	Sim
291845 Jucuruçu/BA	Não	Não	0	0	Não
240610 Jucurutu/RN	Sim	Não	0	0	Não
220552 Júlio Borges/PI	Não	Não	0	0	
291855 Jussari/BA	Sim	Não	0	0	Não
291860 Jussiape/BA	Não	Não	0	0	Não
291870 Lafaiete Coutinho/BA	Não	Não	0	0	Não
280350 Lagarto/SE	Sim	Não	0	0	Não
240620 Lagoa d'Anta/RN	Não	Não	0	0	Não
210592 Lagoa do Mato/MA	Não	Não	0	0	Não
260860 Lagoa do Ouro/PE	Não	Não	0	0	
260875 Lagoa Grande/PE	Sim	Não	0	0	
250830 Lagoa Seca/PB	Sim	Não	0	0	Não
291880 Laje/BA	Sim	Não	0	0	Não
291900 Lajedinho/BA	Não	Não	0	0	Não

TABELA Ca01 - INFORMAÇÕES SOBRE CATADORES

ANO DE
REFERÊNCIA
2010

Município	Existência de catadores dispersos	Organização			Existência de trabalho social executado pela Prefeitura
		Existência de organização formal	Quantidade de entidades associativas	Quantidade de associados	
Código Nome/UF			entidades	pessoas	
Região Nordeste	Ca004	Ca005	Ca006	Ca007	Ca008
291905 Lajedo do Tabocal/BA	Sim	Não	0	0	Não
260880 Lajedo/PE	Sim	Sim	0	0	Sim
250840 Lastro/PB	Não	Não	0	0	Não
291920 Lauro de Freitas/BA	Sim	Sim	2	67	Sim
291930 Lençóis/BA	Sim	Sim	1	2	Não
230760 Limoeiro do Norte/CE	Não	Não	0	0	Não
291950 Livramento de Nossa Senhora/BA	Sim	Não	0	0	Não
250850 Livramento/PB	Sim	Não	0	0	Não
291955 Luis Eduardo Magalhães/BA	Sim	Não	0	0	Não
280370 Macambira/SE	Sim	Não	0	0	Não
270430 Maceió/AL	Sim	Sim	4	82	Sim
291992 Madre de Deus/BA	Não		0	0	
250870 Mãe d'Água/PB	Sim	Não	0	0	Não
291995 Maetinga/BA	Sim	Não	0	0	Não
292000 Maiquinique/BA	Sim	Não	0	0	Não
292010 Mairi/BA	Não	Não	0	0	Não
292030 Malhada de Pedras/BA	Sim	Não	0	0	Não
280390 Malhador/SE	Sim	Não	0	0	Não
220590 Manoel Emídio/PI	Não		0	0	Não
292040 Manoel Vitorino/BA	Não	Não	0	0	Não
230765 Maracanaú/CE	Sim	Sim	1	73	Sim
292060 Maragogipe/BA	Sim	Não	0	0	
230770 Maranguape/CE	Sim	Não	0	0	Não
270460 Maravilha/AL	Não	Não	0	0	Não
292080 Marcionílio Souza/BA	Sim	Não	0	0	Não
240740 Martins/RN	Não		0	0	Não
292090 Mascote/BA	Não	Não	0	0	Não
250920 Massaranduba/PB	Sim	Não	0	0	Não
292100 Mata de São João/BA	Sim	Não	0	0	Não
210663 Matões do Norte/MA	Não	Não	0	0	Não
230820 Meruoca/CE	Sim	Não	0	0	Não
260930 Mirandiba/PE	Sim	Não	0	0	Não
292145 Mirante/BA	Não	Não	0	0	Não
250960 Monte Horebe/PB			0	0	
250970 Monteiro/PB	Sim	Não	0	0	Sim
230870 Morada Nova/CE	Sim	Não	0	0	Não
260940 Moreno/PE	Sim	Não	0	0	Não
220667 Morro do Chapéu do Piauí/PI	Não		0	0	
240800 Mossoró/RN	Sim	Sim	2	62	Não

TABELA Ca01 - INFORMAÇÕES SOBRE CATADORES

ANO DE
REFERÊNCIA
2010

Município	Existência de catadores dispersos	Organização			Existência de trabalho social executado pela Prefeitura
		Existência de organização formal	Quantidade de entidades associativas	Quantidade de associados	
Código Nome/UF			entidades	pessoas	
Região Nordeste	Ca004	Ca005	Ca006	Ca007	Ca008
292190 Mucugê/BA	Não	Não	0	0	
292210 Mundo Novo/BA	Não	Não	0	0	
292220 Muniz Ferreira/BA	Não	Não	0	0	Não
240810 Natal/RN	Sim	Sim	2	181	Não
260950 Nazaré da Mata/PE	Sim	Não	0	0	Não
251000 Nazarezinho/PB	Não	Não	0	0	Não
240820 Nisia Floresta/RN	Sim	Não	0	0	Sim
292265 Nordestina/BA	Não	Não	0	0	Não
280480 Nossa Senhora do Socorro/SE	Sim	Sim	1	1	Sim
210725 Nova Colinas/MA	Não	Não	0	0	
240830 Nova Cruz/RN	Sim	Não	0	0	Não
230920 Nova Olinda/CE	Sim	Sim	1	35	Sim
251030 Nova Palmeira/PB	Sim	Não	0	0	Não
292285 Nova Redenção/BA	Não	Não	0	0	
230945 Ocara/CE	Sim	Não	0	0	Sim
260960 Olinda/PE	Sim	Sim	2	148	Não
292320 Oliveira dos Brejinhos/BA	Sim	Não	0	0	Não
270610 Ouro Branco/AL	Não	Não	0	0	Não
240850 Ouro Branco/RN	Sim	Não	0	0	Sim
230970 Pacatuba/CE	Sim	Sim	1	0	Não
280490 Pacatuba/SE	Não	Não	0	0	Não
231000 Palhano/CE	Sim	Não	0	0	Não
231030 Parambu/CE	Não		0	0	Não
220770 Parnaíba/PI	Não	Não	0	0	Não
240325 Pamamirim/RN	Não	Não	0	0	Não
251080 Patos/PB	Sim	Sim	1	50	Sim
261060 Paudalho/PE	Sim	Não	0	0	Não
292400 Paulo Afonso/BA	Sim	Não	0	0	Não
210810 Paulo Ramos/MA	Não	Não	0	0	Não
292405 Pé de Serra/BA	Sim	Não	0	0	Não
251110 Pedra Lavrada/PB	Sim	Não	0	0	Não
280500 Pedra Mole/SE	Não		0	0	Não
251120 Pedras de Fogo/PB	Sim	Não	0	0	Sim
270670 Penedo/AL	Sim	Não	0	0	Não
261090 Pesqueira/PE	Sim	Sim	1	13	Não
220800 Picos/PI	Não	Não	0	0	Não
251140 Picuí/PB	Sim	Sim	1	15	Sim
251160 Pilões/PB	Sim	Não	0	0	Não
292450 Pindai/BA	Não	Não	0	0	Não

TABELA Ca01 - INFORMAÇÕES SOBRE CATADORES

ANO DE
REFERÊNCIA
2010

Município	Existência de catadores dispersos	Organização			Existência de trabalho social executado pela Prefeitura
		Existência de organização formal	Quantidade de entidades associativas	Quantidade de associados	
Código Nome/UF			entidades	pessoas	
Região Nordeste	Ca004	Ca005	Ca006	Ca007	Ca008
270700 Pindoba/AL	Não	Não	0	0	Não
231085 Pindoretama/CE	Sim	Não	0	0	Não
210860 Pinheiro/MA	Sim	Não	0	0	Não
210870 Pio XII/MA			0	0	
231090 Piquet Carneiro/CE	Sim	Não	0	0	Sim
280530 Pirambu/SE	Não		0	0	
251200 Pocinhos/PB	Sim	Não	0	0	Não
251203 Poço Dantas/PB	Não	Não	0	0	Não
251207 Poço de José de Moura/PB	Não	Não	0	0	
280540 Poço Redondo/SE	Sim	Não	0	0	Não
280550 Poço Verde/SE	Sim	Não	0	0	Não
292520 Pojuca/BA	Não	Não	0	0	Não
251210 Pombal/PB	Sim	Sim	1	40	Sim
241020 Portalegre/RN	Não	Não	0	0	Não
280560 Porto da Folha/SE	Sim	Não	0	0	Não
241025 Porto do Mangue/RN	Sim	Não	0	0	Não
292560 Presidente Dutra/BA	Sim	Não	0	0	Sim
292570 Presidente Jânio Quadros/BA	Não	Não	0	0	Não
241030 Presidente Juscelino/RN	Sim	Não	0	0	Não
261140 Primavera/PE	Sim	Não	0	0	Não
280570 Propriá/SE	Sim	Não	0	0	Sim
292590 Quijingue/BA	Sim	Não	0	0	Sim
251260 Quixabá/PB	Não	Não	0	0	Não
261153 Quixaba/PE	Sim	Não	0	0	Não
292593 Quixabeira/BA	Não	Não	0	0	Não
231135 Quixelô/CE	Sim	Não	0	0	Não
292595 Rafael Jambeiro/BA	Sim	Não	0	0	Sim
261160 Recife/PE	Sim	Sim	4	70	Sim
261170 Riacho das Almas/PE	Sim	Não	0	0	Não
292690 Rio do Pires/BA	Sim	Não	0	0	Não
261190 Rio Formoso/PE	Sim	Não	0	0	Não
270770 Rio Largo/AL	Sim	Não	0	0	Não
292700 Rio Real/BA	Sim	Não	0	0	Não
241100 Rodolfo Fernandes/RN	Sim	Não	0	0	Não
231180 Russas/CE	Sim	Sim	1	25	Sim
251300 Salgadinho/PB	Sim	Não	0	0	Não
292740 Salvador/BA	Sim	Sim	22	805	Não
292750 Santa Bárbara/BA			0	0	
292760 Santa Brigida/BA			0	0	

TABELA Ca01 - INFORMAÇÕES SOBRE CATADORES

ANO DE
REFERÊNCIA
2010

Município	Existência de catadores dispersos	Organização			Existência de trabalho social executado pela Prefeitura
		Existência de organização formal	Quantidade de entidades associativas	Quantidade de associados	
Código Nome/UF			entidades	pessoas	
Região Nordeste	Ca004	Ca005	Ca006	Ca007	Ca008
292780 Santa Cruz da Vitória/BA	Não	Não	0	0	Não
292790 Santa Inês/BA	Sim	Não	0	0	Sim
251340 Santa Luzia/PB	Sim	Não	0	0	Não
292810 Santa Maria da Vitória/BA	Sim	Sim	0	0	Sim
261270 Santa Maria do Cambucá/PE	Sim	Não	0	0	Não
292840 Santa Rita de Cássia/BA	Sim	Não	0	0	Não
231210 Santana do Cariri/CE	Sim	Não	0	0	Não
270800 Santana do Ipanema/AL	Sim	Não	0	0	
241142 Santana do Seridó/RN	Sim	Não	0	0	Não
251360 Santana dos Garrotes/PB	Não	Não	0	0	Não
251365 Santarém/PB	Não	Não	0	0	Não
292870 Santo Antônio de Jesus/BA	Sim	Sim	1	45	Sim
292880 Santo Estêvão/BA	Sim	Não	0	0	Não
292890 São Desidério/BA	Sim	Não	0	0	Não
220960 São Félix do Piauí/PI	Não	Não	0	0	Não
220965 São Francisco de Assis do Piauí/PI	Não	Não	0	0	Não
251398 São Francisco/PB	Não	Não	0	0	Não
241200 São Gonçalo do Amarante/RN	Sim	Não	0	0	Não
292930 São Gonçalo dos Campos/BA	Sim	Não	0	0	Não
220985 São João da Canabrava/PI	Sim	Não	0	0	Não
211107 São João do Soter/MA	Não	Não	0	0	Não
241220 São José de Mipibu/RN	Sim	Não	0	0	Não
221005 São José do Divino/PI	Não	Não	0	0	Não
221020 São José do Piauí/PI	Não	Não	0	0	Não
251445 São José dos Ramos/PB	Sim	Não	0	0	Não
261370 São Lourenço da Mata/PE	Não	Não	0	0	Não
211130 São Luís/MA	Sim	Sim	0	0	Não
251490 São Mamede/PB	Sim	Não	0	0	Não
292940 São Miguel das Matas/BA	Sim	Não	0	0	Não
251500 São Miguel de Taipu/PB	Não	Não	0	0	Não
280700 São Miguel do Aleixo/SE	Sim	Não	0	0	Não
270860 São Miguel dos Campos/AL	Sim	Não	0	0	Não
241270 São Pedro/RN	Sim	Não	0	0	Não
211160 São Raimundo das Mangabeiras/MA	Não	Não	0	0	Não
251510 São Sebastião de Lagoa de Roça/PB	Sim	Não	0	0	Não
270890 Satuba/AL	Sim	Não	0	0	Não
211172 Satubinha/MA	Não	Não	0	0	Não
241340 Serra Negra do Norte/RN	Não	Não	0	0	Não
293040 Serra Preta/BA	Não		0	0	

TABELA Ca01 - INFORMAÇÕES SOBRE CATADORES

ANO DE
REFERÊNCIA
2010

Município	Existência de catadores dispersos	Organização			Existência de trabalho social executado pela Prefeitura
		Existência de organização formal	Quantidade de entidades associativas	Quantidade de associados	
Código Nome/UF			entidades	pessoas	
Região Nordeste	Ca004	Ca005	Ca006	Ca007	Ca008
261390 Serra Talhada/PE	Sim	Não	0	0	Não
241350 Serrinha/RN	Sim	Não	0	0	Não
293060 Serrolândia/BA	Sim	Não	0	0	Não
280710 Simão Dias/SE	Sim	Não	0	0	Não
261420 Sirinhaém/PE	Sim	Não	0	0	Sim
293076 Sítio do Quinto/BA	Não	Não	0	0	Não
231290 Sobral/CE	Sim	Não	0	0	
251620 Sousa/PB	Sim	Sim	1	70	Sim
293080 Souto Soares/BA	Sim	Não	0	0	Não
261460 Tabira/PE	Sim	Não	0	0	Sim
261470 Tacaimbó/PE	Não	Não	0	0	Não
293130 Tapiramutá/BA	Sim	Não	0	0	Não
270910 Taquarana/AL	Não	Não	0	0	Não
261500 Taquaritinga do Norte/PE	Sim	Não	0	0	Não
251660 Tavares/PB	Sim	Não	0	0	Não
241415 Tenente Laurentino Cruz/RN	Sim	Não	0	0	Não
293150 Teofilândia/BA	Sim	Não	0	0	Sim
221100 Teresina/PI	Sim	Sim	2	35	Sim
261530 Timbaúba/PE	Sim	Não	0	0	Sim
211220 Timon/MA	Não	Não	0	0	
261550 Tracunhaém/PE	Sim	Não	0	0	Não
231350 Trairi/CE	Sim	Não	0	0	Não
293240 Uibaí/BA	Sim	Não	0	0	Não
251690 Uiraúna/PB	Sim		0	0	Não
231375 Umirim/CE	Não	Não	0	0	Não
293250 Una/BA	Sim	Sim	1	1	Sim
241460 Upanema/RN	Sim	Não	0	0	Não
293270 Uruçuca/BA	Não	Não	0	0	Não
293280 Utinga/BA	Sim	Não	0	0	Não
231395 Varjota/CE	Sim	Não	0	0	
251710 Várzea/PB	Não	Não	0	0	Não
241470 Várzea/RN	Não	Não	0	0	Não
293317 Varzedo/BA	Sim	Não	0	0	Não
241480 Vera Cruz/RN	Sim	Não	0	0	Não
261620 Vertentes/PE	Sim	Não	0	0	Não
231410 Viçosa do Ceará/CE	Sim	Não	0	0	Não
270940 Viçosa/AL	Não	Não	0	0	Não
251720 Vieirópolis/PB	Não	Não	0	0	Não
293330 Vitória da Conquista/BA	Sim	Não	0	0	Sim

TABELA Ca01 - INFORMAÇÕES SOBRE CATADORES

ANO DE REFERÊNCIA
2010

Município		Existência de catadores dispersos	Organização			Existência de trabalho social executado pela Prefeitura	
Código	Nome/UF		Existência de organização formal	Quantidade de entidades associativas	Quantidade de associados		
				entidades	pessoas		
Região Nordeste		Ca004	Ca005	Ca006	Ca007	Ca008	
261640	Vitória de Santo Antão/PE	Não	Não	0	0	Não	
211300	Vitorino Freire/MA	Sim	Não	0	0	Não	
221170	Wall Ferraz/PI	Não	Não	0	0	Não	
293345	Wanderley/BA	Sim	Não	0	0	Não	
293350	Wenceslau Guimarães/BA	Sim	Não	0	0	Não	

TABELA Up01
INFORMAÇÕES SOBRE AS UNIDADES DE PROCESSAMENTO

TABELA Up01 - INFORMAÇÕES SOBRE AS UNIDADES DE PROCESSAMENTO

ANO DE
REFERÊNCIA
2010

Município de localização	Unidades de processamento dos resíduos sólidos situadas no município						
	Nome da unidade	Tipo da unidade segundo o município informante	Município responsável pelo gerenciamento	Operador	Início de operação	Recebe de outros municípios	Unidade em operação no ano de referência
Código Nome/UF							
Região Nordeste	Up001	Up003	Up079	Up004	Up002	Up012	Up051
220005 Acauã/PI	Acauã	Outra	O próprio	Prefeitura ou SLU	1997	Não	Sim
290035 Adustina/BA	LIXÃO ADUSTINA-BA	Lixão	O próprio	Prefeitura ou SLU		Não	Sim
260030 Agrestina/PE	ATERRO SANITÁRIO	Aterro sanitário	O próprio	Consorcio intermunicipal	2010	Não	Sim
250010 Água Branca/PB	PREFEITURA MUNICIPAL DE ÁGUA BRANCA	Lixão	O próprio	Prefeitura ou SLU	2008	Não	Sim
220020 Água Branca/PI	Água Branca	Aterro controlado	O próprio	Prefeitura ou SLU	2005	Não	Sim
290070 Alagoinhas/BA	Aterro Sanitário	Aterro sanitário	O próprio	Prefeitura ou SLU	2000	Não	Sim
290070 Alagoinhas/BA	CORAL - Coop. dos Cat. e Recicladores de Alagoinha	Unidade de compostagem (pátio ou usina)	O próprio	Associação de catadores	2005	Não	Sim
210020 Alcântara/MA	LIXÃO DO PAVÃO	Lixão	O próprio	Prefeitura ou SLU	2005	Não	Sim
230060 Altaneira/CE	ALTANEIRA	Lixão	O próprio	Prefeitura ou SLU	2001	Não	Sim
260080 Altinho/PE	PMA	Aterro sanitário	O próprio	Prefeitura ou SLU		Sim	Sim
210043 Alto Alegre do Maranhão/MA	PREFEITURA MUNICIPAL DE ALTO ALEGRE DO MARANHÃO	Lixão	O próprio	Prefeitura ou SLU		Não	Sim
220045 Alvorada do Gurgueia/PI	Lixão do Alvorada do Gurgueia	Lixão	O próprio	Empresa privada	2000	Não	Sim
290100 Amargosa/BA	Aterro Sanitário Municipal	Aterro controlado	O próprio	Prefeitura ou SLU	2009	Não	Sim
290100 Amargosa/BA	Lixão		O próprio		2001	Não	Não
290100 Amargosa/BA	Vala para RSS	Vala específica de RSS	O próprio		2009	Não	Não
290110 Amélia Rodrigues/BA	Lixão Pedreira	Lixão	O próprio	Prefeitura ou SLU		Não	Sim
290135 Andorinha/BA	lixão	Lixão	O próprio	Prefeitura ou SLU	1996	Não	Sim
290170 Antônio Cardoso/BA	Lixão	Lixão	O próprio	Prefeitura ou SLU		Não	Sim
240090 Antônio Martins/RN	unidade ramada	Lixão	O próprio	Prefeitura ou SLU	2002	Não	Sim
250077 Aparecida/PB	Prefeitura Municipal de Aparecida-PB	Lixão	O próprio	Prefeitura ou SLU	2001	Não	Sim
290195 Apuarema/BA	LIXÃO DE APUAREMA	Lixão	O próprio	Prefeitura ou SLU	2004	Não	Sim
280030 Aracaju/SE	Aterro Controlado do Bairro Santa Maria	Aterro controlado	O próprio	Empresa privada	1986	Não	Sim
280030 Aracaju/SE	Vala séptica	Vala específica de RSS	O próprio	Empresa privada	1999	Não	Não
290210 Araci/BA	Aterro Sanitário Simplificado	Aterro controlado	O próprio	Prefeitura ou SLU	2002	Não	Sim
260105 Araçoiaba/PE	Lixão da Prefeitura	Lixão	O próprio	Prefeitura ou SLU		Não	Sim
290220 Aramari/BA	Lixão	Lixão	O próprio	Prefeitura ou SLU	2000	Não	Sim
270030 Arapiraca/AL	Aterro Sanitário	Aterro controlado	O próprio	Prefeitura ou SLU	1997	Sim	Sim
230140 Aratuba/CE	LIXÃO DE ARATUBA	Lixão	O próprio	Prefeitura ou SLU		Não	Sim
290230 Aratuípe/BA	LIXÃO FAZENDA BANIPO	Lixão	O próprio	Prefeitura ou SLU	2007	Não	Sim
250110 Areia/PB	Incinerador	Lixão	O próprio	Outro	2005	Sim	Não
220105 Assunção do Piauí/PI	Lixão Municipal	Lixão	O próprio	Prefeitura ou SLU	2004	Não	Sim
230170 Aurora/CE	LIXÃO	Lixão	O próprio	Prefeitura ou SLU	2008	Não	Sim
210120 Bacabal/MA	LIXÃO VILA SÃO JOÃO	Lixão	O próprio	Prefeitura ou SLU	1990	Não	Sim
210125 Bacabeira/MA	Aterro Sanitário em Valas	Aterro controlado	O próprio	Prefeitura ou SLU	2009	Não	Sim
230190 Barbalha/CE	LIXAO BARBALHA	Lixão	O próprio	Prefeitura ou SLU	2003	Não	Sim
250170 Barra de São Miguel/PB	PREFEITURA MUNICIPAL DE BARRA DE SÃO MIGUEL	Lixão	O próprio	Prefeitura ou SLU		Não	Sim
290290 Barra do Choça/BA	Aterro Controlado	Aterro controlado	O próprio	Prefeitura ou SLU	2002	Não	Sim
290290 Barra do Choça/BA	Sede de armazenamento e triagem da ACRESOL	Unidade de triagem (galpão ou usina)	O próprio	Associação de catadores	2010	Não	Sim
290270 Barra/BA	LIXAO	Lixão	O próprio	Prefeitura ou SLU	1991	Não	Sim

TABELA Up01 - INFORMAÇÕES SOBRE AS UNIDADES DE PROCESSAMENTO

ANO DE
REFERÊNCIA
2010

Município de localização	Unidades de processamento dos resíduos sólidos situadas no município						
	Nome da unidade	Tipo da unidade segundo o município informante	Município responsável pelo gerenciamento	Operador	Início de operação	Recebe de outros municípios	Unidade em operação no ano de referência
Código Nome/UF							
Região Nordeste	Up001	Up003	Up079	Up004	Up002	Up012	Up051
290323 Barro Alto/BA	lixão	Lixão	O próprio	Prefeitura ou SLU	2009	Não	Sim
290327 Barrocas/BA	Lixão	Lixão	O próprio	Prefeitura ou SLU		Não	Sim
230205 Barroquinha/CE	E.P.B Projetos do Brasil	Lixão	O próprio	Prefeitura ou SLU	2009	Não	Sim
230220 Beberibe/CE	Aterro Sanitário do distrito de Itapeim	Aterro sanitário	O próprio	Prefeitura ou SLU	2010	Não	Sim
220155 Bela Vista do Piauí/PI	LIXÃO	Lixão	O próprio	Prefeitura ou SLU	1997	Não	Sim
260170 Belo Jardim/PE	Secretaria de Infraestrutura	Lixão	O próprio	Prefeitura ou SLU	2007	Não	Sim
250205 Bernardino Batista/PB	Lixa municipal de Bernardino Batista	Lixão	O próprio	Prefeitura ou SLU	1997	Não	Sim
260180 Betânia/PE	Lixão Sítio Malhada dos Bois	Lixão	O próprio	Prefeitura ou SLU	1976	Não	Sim
220177 Boa Hora/PI	RSU - ATERRO	Aterro sanitário	O próprio	Prefeitura ou SLU	2010	Não	Sim
230240 Boa Viagem/CE	Lixão de Boa Viagem	Lixão	O próprio	Prefeitura ou SLU	1960	Não	Sim
290395 Bom Jesus da Serra/BA	Prefeitura Municipal de Bom Jesus da Serra	Lixão	O próprio	Prefeitura ou SLU	1992	Não	Sim
240170 Bom Jesus/RN	LIXÃO BOM JESUS/RN	Lixão	O próprio	Prefeitura ou SLU	1991	Não	Sim
250230 Bom Sucesso/PB	LIXÃO MUNICIPAL DE BOM SUCESSO	Lixão	O próprio	Outro	2010	Não	Sim
290400 Boninal/BA	lixão	Lixão	O próprio	Prefeitura ou SLU	1999	Não	Sim
250240 Bonito de Santa Fé/PB	Bonito de Santa Fé	Outra	O próprio	Outro	2009	Não	Sim
230250 Brejo Santo/CE	LIXÃO	Lixão	O próprio	Prefeitura ou SLU	2002	Não	Sim
290450 Brotas de Macaúbas/BA	LIXÃO DE BROTAS DE MACAÚBA	Lixão	O próprio	Prefeitura ou SLU	1992	Não	Sim
290460 Brumado/BA	Aterro Controlado de Sussuana	Aterro controlado	O próprio	Empresa privada	2009	Não	Sim
210230 Buriú/MA	LIXÃO DO MORRO	Lixão	O próprio	Prefeitura ou SLU	2005	Não	Sim
250310 Cabaceiras/PB	Departamento de Obras e Serviços Urbanos	Lixão	O próprio	Prefeitura ou SLU	1996	Não	Sim
250320 Cabedelo/PB	Aterro Sanitário de Cabedelo	Aterro sanitário	O próprio	Empresa privada		Sim	Sim
260290 Cabo de Santo Agostinho/PE	Lixão da Pista Preta	Outra	O próprio	Prefeitura ou SLU	2009	Não	Sim
260300 Cabrobó/PE	Lixão de Cabrobó	Lixão	O próprio	Prefeitura ou SLU	2002	Não	Sim
290515 Caetanópolis/BA	LIXÃO	Lixão	O próprio	Prefeitura ou SLU	1989	Não	Sim
240200 Caicó/RN	Sítio Várzea Redonda ou Gruta do Seridó	Lixão	O próprio	Prefeitura ou SLU	1996	Não	Sim
290540 Cairu/BA	Lixão de Cairu	Lixão	O próprio	Prefeitura ou SLU		Não	Sim
220207 Cajazeiras do Piauí/PI	ATERRO	Aterro sanitário	O próprio	Prefeitura ou SLU	2009	Não	Sim
290570 Camaçari/BA	Aterro Integrado Camaçari / Dias D Ávila	Aterro sanitário	O próprio	Prefeitura ou SLU	1995	Sim	Sim
290570 Camaçari/BA	COOPMARC	Unidade de triagem (galpão ou usina)	O próprio	Associação de catadores	2000	Não	Sim
290570 Camaçari/BA	Incinerador	Unidade de tratamento por incineração	O próprio	Empresa privada	1998	Sim	Sim
290570 Camaçari/BA	Vala Séptica	Vala específica de RSS	O próprio	Prefeitura ou SLU	2005	Não	Não
230260 Camocim/CE	ATERRO CONTROLADO KM 07	Aterro controlado	O próprio	Prefeitura ou SLU	2007	Não	Sim
250400 Campina Grande/PB	Lixão	Lixão	O próprio	Prefeitura ou SLU	1997	Não	Sim
270140 Campo Alegre/AL	Campo Alegre	Lixão	O próprio	Prefeitura ou SLU	1999	Não	Sim
290600 Campo Formoso/BA	Lixão	Lixão	O próprio	Prefeitura ou SLU	2000	Não	Sim
220220 Campo Maior/PI	VAZADOURO A CEU ABERTO DE CAMPO MAIOR	Lixão	O próprio	Prefeitura ou SLU	1980	Não	Sim
230270 Campos Sales/CE	LIXÃO DE CAMPOS SALES	Lixão	O próprio	Prefeitura ou SLU		Não	Sim
260360 Camutanga/PE	Lixão de Camutanga	Lixão	O próprio	Prefeitura ou SLU		Sim	Sim
290660 Candiba/BA	Lixão de Candiba	Lixão	O próprio	Prefeitura ou SLU	1992	Não	Sim

Entre as unidades que não estiveram em operação encontram-se algumas desativadas definitivamente.

TABELA Up01 - INFORMAÇÕES SOBRE AS UNIDADES DE PROCESSAMENTO

ANO DE
REFERÊNCIA
2010

Município de localização	Unidades de processamento dos resíduos sólidos situadas no município						
	Nome da unidade	Tipo da unidade segundo o município informante	Município responsável pelo gerenciamento	Operador	Início de operação	Recebe de outros municípios	Unidade em operação no ano de referência
Código Nome/UF							
Região Nordeste	Up001	Up003	Up079	Up004	Up002	Up012	Up051
290660 Candiba/BA	Vala para Resíduos de Saúde	Vala específica de RSS	O próprio	Prefeitura ou SLU	2009	Não	Sim
240220 Canguaretama/RN	Lixão de Canguaretama	Lixão	O próprio	Prefeitura ou SLU		Não	Sim
280120 Canindé de São Francisco/SE	Lixão do Bota Fora	Lixão	O próprio	Prefeitura ou SLU	2002	Não	Sim
220230 Canto do Buriti/PI	Lixão	Lixão	O próprio	Prefeitura ou SLU	1987	Não	Sim
290685 Capela do Alto Alegre/BA	Lixão	Lixão	O próprio	Prefeitura ou SLU		Não	Sim
270170 Capela/AL	Lixão do Município de Capela	Lixão	O próprio	Prefeitura ou SLU	2006	Não	Sim
290690 Caravelas/BA	Aterro Sanitário Simplificado de Caravelas	Aterro sanitário	O próprio	Empresa privada	2009	Não	Sim
290690 Caravelas/BA	Lixão Barcelona	Lixão	O próprio	Empresa privada	2009	Não	Sim
290690 Caravelas/BA	Lixão Juerana	Lixão	O próprio	Empresa privada	2009	Não	Sim
290690 Caravelas/BA	Lixão Nova Tribuna	Lixão	O próprio	Empresa privada	2009	Não	Sim
290690 Caravelas/BA	Lixão Rancho Alegre	Lixão	O próprio	Empresa privada	2009	Não	Sim
290700 Cardeal da Silva/BA	LIXÃO DE CARDEAL DA SILVA	Lixão	O próprio	Empresa privada	2009	Não	Sim
290710 Carinhanha/BA	AGROVILA 15	Lixão	O próprio	Prefeitura ou SLU	2008	Não	Sim
290710 Carinhanha/BA	AGROVILA 16	Lixão	O próprio	Prefeitura ou SLU	2008	Não	Sim
290710 Carinhanha/BA	AGROVILA 23	Lixão	O próprio	Prefeitura ou SLU	2008	Não	Sim
290710 Carinhanha/BA	ANGICO	Lixão	O próprio	Prefeitura ou SLU	2008	Não	Sim
290710 Carinhanha/BA	BAIXA DO MUCAMBO	Lixão	O próprio	Associação de catadores	2008	Não	Sim
290710 Carinhanha/BA	BARRA DO PARATECA	Lixão	O próprio	Prefeitura ou SLU	2008	Não	Sim
290710 Carinhanha/BA	BARRINHA	Lixão	O próprio	Prefeitura ou SLU	2008	Não	Sim
290710 Carinhanha/BA	CANABRAVA	Lixão	O próprio	Associação de catadores	2008	Não	Sim
290710 Carinhanha/BA	CAPINÃO	Lixão	O próprio	Associação de catadores	2008	Não	Sim
290710 Carinhanha/BA	FEIRA DE SANTA LUZIA	Lixão	O próprio	Prefeitura ou SLU	2008	Não	Sim
290710 Carinhanha/BA	MARREQUEIRO	Lixão	O próprio	Prefeitura ou SLU	2008	Não	Sim
290710 Carinhanha/BA	PIANEGO	Lixão	O próprio	Associação de catadores	2008	Não	Sim
290710 Carinhanha/BA	RIACHO DO CAPINÃO	Lixão	O próprio	Associação de catadores	2008	Não	Sim
290710 Carinhanha/BA	SÃO JOSÉ	Lixão	O próprio	Prefeitura ou SLU	2008	Sim	Sim
290710 Carinhanha/BA	SEDE	Lixão	O próprio	Prefeitura ou SLU	2008	Não	Sim
290710 Carinhanha/BA	VILA SÃO JOÃO	Lixão	O próprio	Prefeitura ou SLU	2008	Não	Sim
230320 Caririçu/CE	LIXAO CARIRIÇU	Lixão	O próprio	Prefeitura ou SLU	2006	Não	Sim
230330 Cariús/CE	LIXÃO DE CARIÚS	Lixão	O próprio	Prefeitura ou SLU		Não	Sim
260390 Carnaíba/PE	Prefeitura carnaíba	Lixão	O próprio	Prefeitura ou SLU	2010	Não	Sim
240240 Carnaúba dos Dantas/RN	LIXÃO DE CARNAÚBA DAS DANTAS	Lixão	O próprio	Prefeitura ou SLU		Não	Sim
250410 Carrapateira/PB	LIXÃO DE CARRAPATEIRA	Lixão	O próprio	Prefeitura ou SLU	1989	Não	Sim
290730 Castro Alves/BA	Lixão Brechó	Lixão	O próprio	Prefeitura ou SLU		Não	Sim
290750 Catu/BA	ATERRO SANITÁRIO DE CATU	Aterro sanitário	O próprio	Prefeitura ou SLU	1998	Não	Sim
230370 Caucaia/CE	Aterro Metropolitano da ASMOC	Aterro sanitário	Fortaleza/CE	Empresa privada	1998	Sim	Sim
240270 Cerro Corá/RN	Unidade de recebimento de resíduos de Cerro Corá	Unidade de transbordo	O próprio	Consortio intermunicipal	2010	Não	Sim
290770 Chorrochó/BA	LIXAO DE CHORROCHO	Lixão	O próprio	Empresa privada	2010	Não	Sim
290790 Cipó/BA	Lixão	Lixão	O próprio	Prefeitura ou SLU	2001	Não	Sim

Entre as unidades que não estiveram em operação encontram-se algumas desativadas definitivamente.

TABELA Up01 - INFORMAÇÕES SOBRE AS UNIDADES DE PROCESSAMENTO

ANO DE
REFERÊNCIA
2010

Município de localização	Unidades de processamento dos resíduos sólidos situadas no município						
	Nome da unidade	Tipo da unidade segundo o município informante	Município responsável pelo gerenciamento	Operador	Início de operação	Recebe de outros municípios	Unidade em operação no ano de referência
Código Nome/UF							
Região Nordeste	Up001	Up003	Up079	Up004	Up002	Up012	Up051
210330 Codó/MA	Lixão	Lixão	O próprio	Prefeitura ou SLU	2005	Não	Sim
210350 Colinas/MA	LIXÃO DA GUANABARA	Lixão	O próprio	Prefeitura ou SLU	1990	Não	Sim
250460 Conde/PB	Aterro Sanitário	Aterro sanitário	O próprio	Consorcio intermunicipal	2005	Sim	Sim
250470 Congo/PB	LIXAO DE CONGO	Lixão	O próprio	Prefeitura ou SLU		Não	Sim
290910 Coribe/BA	Prefeitura Municipal de Coribe	Lixão	O próprio	Prefeitura ou SLU	2009	Não	Sim
290920 Coronel João Sá/BA	LIXÃO DE CORONEL JOÃO SÁ	Lixão	O próprio	Prefeitura ou SLU	1990	Não	Sim
220290 Corrente/PI	Lixão de Corrente	Lixão	O próprio	Prefeitura ou SLU	1997	Não	Sim
270230 Coruripe/AL	SECRETARIA DE LIMPEZA URBANA	Lixão	O próprio	Prefeitura ou SLU	2000	Não	Sim
290940 Cotegipe/BA	LIXÃO	Lixão	O próprio	Prefeitura ou SLU	2009	Não	Sim
290940 Cotegipe/BA	RETEC TECNOLOGIA EM RESIDUOS LTDA	Unid. tratamento por microondas ou autoclave	O próprio	Prefeitura ou SLU	2010	Não	Sim
290950 Cravolândia/BA	Lixão Cravolândia	Lixão	O próprio	Prefeitura ou SLU		Não	Sim
230423 Croata/CE	LIXAO DE IRAPUA	Lixão	O próprio	Prefeitura ou SLU	2003	Não	Sim
230425 Cruz/CE	Deposito de Lixo Cavalto Bravo	Lixão	O próprio	Prefeitura ou SLU	2002	Não	Sim
230425 Cruz/CE	Deposito de Lixo Lagoa Seca	Lixão	O próprio	Prefeitura ou SLU	2000	Não	Sim
230425 Cruz/CE	Deposito de Lixo Monteiro	Lixão	O próprio	Prefeitura ou SLU	2002	Não	Sim
230425 Cruz/CE	Deposito de Lixo Paraguai	Lixão	O próprio	Prefeitura ou SLU	1998	Não	Sim
240300 Cruzeta/RN	Lixão de Cruzeta	Lixão	O próprio	Prefeitura ou SLU	2002	Não	Sim
290990 Curaçá/BA	Lixão de Curaçá	Área de transb e triagem de RCD e volumosos (=	O próprio	Prefeitura ou SLU	2009	Não	Sim
240310 Currais Novos/RN	LIXAO DE CURRAIS NOVOS	Lixão	O próprio	Prefeitura ou SLU	2008	Não	Sim
260515 Dormentes/PE	Lixão de Dormentes	Lixão	O próprio	Prefeitura ou SLU	1993	Não	Sim
210390 Duque Bacelar/MA	Lixão de Duque Bacelar	Lixão	O próprio	Prefeitura ou SLU		Não	Sim
291050 Entre Rios/BA	Lixão	Lixão	O próprio	Empresa privada	1998	Não	Sim
280210 Estância/SE	Aterro Controlado de Estância	Aterro controlado	O próprio	Prefeitura ou SLU		Não	Sim
291072 Eunápolis/BA	VASADOURO PÚBLICO MUNICIPAL	Lixão	O próprio	Prefeitura ou SLU	1997	Não	Sim
230430 Farias Brito/CE	FARIAS BRITO	Lixão	O próprio	Prefeitura ou SLU	2009	Não	Sim
291077 Feira da Mata/BA	RAMALHO	Lixão	O próprio	Prefeitura ou SLU		Não	Sim
291077 Feira da Mata/BA	sede	Lixão	O próprio	Prefeitura ou SLU	2002	Não	Sim
291080 Feira de Santana/BA	Aterro Sanitário de Feira de Santana	Aterro sanitário	O próprio	Empresa privada	2001	Não	Sim
291080 Feira de Santana/BA	Unidade de Tratamento de RSS	Unid. tratamento por microondas ou autoclave	O próprio	Empresa privada	2004	Não	Sim
291080 Feira de Santana/BA	Unidade de Triagem	Unidade de triagem (galpão ou usina)	O próprio	Outro	2004	Não	Sim
291080 Feira de Santana/BA	Vala para RSS	Vala específica de RSS	O próprio	Empresa privada	1990	Não	Sim
260550 Ferreiros/PE	Lixão de Ferreiros	Lixão	O próprio	Prefeitura ou SLU		Não	Sim
220380 Flores do Piauí/PI	LIXÃO BAIXA FUNDA	Aterro sanitário	O próprio	Prefeitura ou SLU	2003	Não	Sim
291100 Floresta Azul/BA	LIXAO DA PREFEITURA DE FLORESTA AZUL	Lixão	O próprio	Prefeitura ou SLU		Não	Não
260570 Floresta/PE	Secretaria Municipal de Planejamento de Obras e Se	Lixão	O próprio	Empresa privada		Não	Sim
220390 Florianópolis/PI	Aterro Sanitário de Floriano-PI	Lixão	O próprio	Prefeitura ou SLU	2001	Sim	Sim
230435 Forquilha/CE	CÉLULA DE RECEBIMENTO DE RSU DE SALGADO DOS MENDES	Lixão	O próprio	Prefeitura ou SLU	2010	Não	Sim
230435 Forquilha/CE	CÉLULA DE RECEBIMENTO DE RSU DE TRÁPIAS	Lixão	O próprio	Empresa privada	2010	Não	Sim
230435 Forquilha/CE	LIXÃO MUNICIPAL DE FORQUILHA	Lixão	O próprio	Prefeitura ou SLU	1985	Não	Sim

Entre as unidades que não estiveram em operação encontram-se algumas desativadas definitivamente.

TABELA Up01 - INFORMAÇÕES SOBRE AS UNIDADES DE PROCESSAMENTO

ANO DE
REFERÊNCIA
2010

Município de localização	Unidades de processamento dos resíduos sólidos situadas no município						
	Nome da unidade	Tipo da unidade segundo o município informante	Município responsável pelo gerenciamento	Operador	Início de operação	Recebe de outros municípios	Unidade em operação no ano de referência
Código Nome/UF							
Região Nordeste	Up001	Up003	Up079	Up004	Up002	Up012	Up051
230440 Fortaleza/CE	CTRP Incinerador	Unidade de tratamento por incineração	O próprio	Empresa privada	2002	Sim	Sim
230440 Fortaleza/CE	Jangurussu - Transbordo	Unidade de transbordo	O próprio	Empresa privada	1998	Não	Sim
220415 Francisco Macedo/PI	Café da Pedra	Lixão	O próprio	Prefeitura ou SLU	1997	Não	Sim
240400 Frutuoso Gomes/RN	ATERRO CONTROLADO DE FRUTUOSO GOMES	Aterro controlado	O próprio	Prefeitura ou SLU			Não
230460 General Sampaio/CE	Compostagem	Unidade de compostagem (pátio ou usina)	O próprio	Prefeitura ou SLU		Não	Sim
291130 Gentio do Ouro/BA	Gentio do Ouro	Lixão	O próprio	Prefeitura ou SLU	2009	Não	Sim
291150 Gongogi/BA	LIXÃO DE GONGOGI	Lixão	O próprio	Prefeitura ou SLU		Não	Sim
230490 Groaíras/CE	Lixão	Lixão	O próprio	Prefeitura ou SLU	1990	Não	Sim
291165 Guajeru/BA	Unidade de Incineração de Guajeru	Unidade de tratamento por incineração	O próprio	Prefeitura ou SLU		Não	Sim
291170 Guanambi/BA	LIXÃO MUNICIPAL DE GUANAMBI	Lixão	O próprio	Prefeitura ou SLU		Não	Sim
210500 Humberto de Campos/MA	Aterro Controlado de Humberto Campos	Aterro controlado	O próprio	Prefeitura ou SLU	2005	Não	Sim
291240 Ibipeba/BA	LIXÃO PÚBLICO DE IBIPEBA	Lixão	O próprio	Prefeitura ou SLU	1997	Não	Sim
291330 Ichu/BA	LIXÃO DE ICHU	Lixão	O próprio	Prefeitura ou SLU		Não	Sim
230540 Icó/CE	ICÓ	Lixão	O próprio	Empresa privada	2005	Não	Sim
270310 Igaci/AL	UNIDADE DE INCINERAÇÃO SERQUIP	Unidade de tratamento por incineração	O próprio	Empresa privada	2009	Não	Sim
291350 Iguaí/BA	LIXAO	Lixão	O próprio	Prefeitura ou SLU		Sim	Sim
291360 Ilhéus/BA	Lixão	Lixão	O próprio	Prefeitura ou SLU	2005	Sim	Sim
210530 Imperatriz/MA	Aterro Controlado	Aterro controlado	O próprio	Prefeitura ou SLU	1996	Não	Sim
210530 Imperatriz/MA	Vala Específica para RSS	Vala específica de RSS	O próprio		2001		Não
230560 Independência/CE	juruá	Lixão	O próprio	Prefeitura ou SLU	2009	Não	Sim
230560 Independência/CE	São Jerônimo	Lixão	O próprio	Prefeitura ou SLU	2001	Não	Sim
260710 Ingazeira/PE	LIXÃO DE INGAZEIRA	Lixão	O próprio	Prefeitura ou SLU		Não	Sim
291370 Inhambuê/BA	Lixão de Inhambuê	Lixão	O próprio	Prefeitura ou SLU	2000	Não	Sim
230570 Ipaumirim/CE	LIXÃO DE IPAUMIRIM	Lixão	O próprio	Empresa privada	2001	Não	Sim
291400 Ipirá/BA	LIXÃO MUNICIPAL DE IPARÁ	Lixão	O próprio	Prefeitura ou SLU	2009	Não	Sim
240480 Ipueira/RN	Lixão de Ipueira	Lixão	O próprio	Prefeitura ou SLU	1994	Não	Sim
291440 Iraquara/BA	Iraquara	Lixão	O próprio	Prefeitura ou SLU	2000	Não	Sim
291450 Irará/BA	Lixão de Irará	Lixão	O próprio	Prefeitura ou SLU		Não	Sim
230610 Irauçuba/CE	sede	Lixão	O próprio	Empresa privada	2010	Não	Sim
291460 Irecê/BA	LIXÃO DE IRECÊ	Lixão	O próprio	Prefeitura ou SLU	1997	Não	Sim
280290 Itabaiana/SE	LIXÃO	Lixão	O próprio	Prefeitura ou SLU	1986	Não	Sim
280310 Itabi/SE	itabi	Lixão	O próprio	Prefeitura ou SLU	1990	Não	Sim
291480 Itabuna/BA	Vala em Volta da Cobra	Vala específica de RSS	O próprio	Prefeitura ou SLU	2000	Sim	Sim
291480 Itabuna/BA	Volta da Cobra	Lixão	O próprio	Prefeitura ou SLU	2000	Sim	Sim
230620 Itaiçaba/CE	Lixão de Itaiçaba	Lixão	O próprio	Prefeitura ou SLU	2000	Não	Sim
240485 Itajá/RN	Itajá	Lixão	O próprio	Prefeitura ou SLU		Sim	Sim
291680 Itarantim/BA	itarantim	Lixão	O próprio	Prefeitura ou SLU	2009	Não	Sim
210542 Itinga do Maranhão/MA	LIXÃO DE ITINGA DO MARANHÃO	Lixão	O próprio	Prefeitura ou SLU		Não	Sim
291690 Itiruçu/BA	Fazenda Lagoa Nova	Lixão	O próprio	Outro	2009	Não	Sim

Entre as unidades que não estiveram em operação encontram-se algumas desativadas definitivamente.

TABELA Up01 - INFORMAÇÕES SOBRE AS UNIDADES DE PROCESSAMENTO

ANO DE
REFERÊNCIA
2010

Município de localização	Unidades de processamento dos resíduos sólidos situadas no município						
	Nome da unidade	Tipo da unidade segundo o município informante	Município responsável pelo gerenciamento	Operador	Início de operação	Recebe de outros municípios	Unidade em operação no ano de referência
Código Nome/UF							
Região Nordeste	Up001	Up003	Up079	Up004	Up002	Up012	Up051
291733 Iuiú/BA	Lixão Municipal de Iuiú	Lixão	O próprio	Prefeitura ou SLU		Não	Sim
260790 Jaboatão dos Guararapes/PE	Aterro da Muribeca	Aterro controlado	Recife/PE	Prefeitura ou SLU	1985	Não	Não
260790 Jaboatão dos Guararapes/PE	CTR Candeias	Aterro sanitário	O próprio	Empresa privada	2005	Sim	Sim
291750 Jacobina/BA	LIMPUJA- Limpeza Publica de Jacobina	Lixão	O próprio	Prefeitura ou SLU	2008	Não	Sim
291760 Jaguaruara/BA	Prefeitura Municipal de Jaguaruara	Aterro sanitário	O próprio	Prefeitura ou SLU	2009	Não	Sim
230690 Jaguaribe/CE	Aterro Sanitário de Jaguaribe	Aterro sanitário	O próprio	Prefeitura ou SLU	2005	Não	Sim
230720 Jati/CE	jati2010	Lixão	O próprio	Prefeitura ou SLU	2007	Não	Sim
260805 Jatobá/PE	UNIDADE DE COMPOSTAGEM DE JATOBÁ	Unidade de compostagem (pátio ou usina)	O próprio	Prefeitura ou SLU		Não	Sim
291800 Jequié/BA	Aterro sanitário de jequié	Aterro sanitário	O próprio	Prefeitura ou SLU	1998	Não	Sim
230725 Jijoca de Jericoacoara/CE	Lixão de Jijoca de Jericoacoara	Lixão	O próprio	Prefeitura ou SLU	2009	Não	Sim
250750 João Pessoa/PB	Aterro de Inertes	Aterro de Resíduos da Construção Civil (=inertes)	O próprio	Prefeitura ou SLU	2003	Sim	Sim
250750 João Pessoa/PB	Aterro Sanitário Metropolitano	Aterro sanitário	O próprio	Outro	2003	Sim	Sim
250750 João Pessoa/PB	Incinerador	Queima em forno de qualquer tipo	O próprio	Outro	2005	Sim	Sim
250750 João Pessoa/PB	Lixão do Róger	Lixão	O próprio	Outro	1998	Não	Não
250750 João Pessoa/PB	Unidade de Podas	Unidade de manejo de galhadas e podas	O próprio	Outro	2003	Sim	Sim
250750 João Pessoa/PB	Unidade de Triagem	Unidade de triagem (galpão ou usina)	O próprio	Empresa privada	2003	Sim	Sim
250750 João Pessoa/PB	Vala Séptica	Vala específica de RSS	O próprio	Outro	2003	Sim	Sim
230730 Juazeiro do Norte/CE	Aterro Controlado da Palmeirinha	Aterro controlado	O próprio	Prefeitura ou SLU	2003	Não	Sim
291840 Juazeiro/BA	Secretaria de Transporte e Serv. Públicos	Lixão	O próprio	Prefeitura ou SLU	1995	Não	Sim
291845 Jucuruçu/BA	Aterro Sanitário Municipal de Jucuruçu	Aterro sanitário	O próprio	Prefeitura ou SLU		Não	Sim
291855 Jussari/BA	Lixão de Jussari	Lixão	O próprio	Prefeitura ou SLU		Não	Sim
291870 Lafaete Coutinho/BA	Aterro simplificado	Aterro sanitário	O próprio	Prefeitura ou SLU	2005	Não	Sim
280350 Lagarto/SE	Lixão Santo Antônio	Lixão	O próprio	Prefeitura ou SLU	1987	Não	Sim
240620 Lagoa d'Anta/RN	Lixão de Lagoa d'Anta	Lixão	O próprio	Prefeitura ou SLU	2010	Não	Sim
210592 Lagoa do Mato/MA	Lixão de Lagoa do Mato	Lixão	O próprio	Prefeitura ou SLU	2004	Não	Sim
260875 Lagoa Grande/PE	Lixão	Lixão	O próprio	Prefeitura ou SLU	1980	Não	Sim
250830 Lagoa Seca/PB	Prefeitura Cidade de Lagoa Seca	Lixão	O próprio	Prefeitura ou SLU	2000	Não	Sim
291880 Laje/BA	ATERRO SANITÁRIO SIMPLIFICADO DE LAJE	Aterro sanitário	O próprio	Prefeitura ou SLU	2009	Não	Sim
291900 Lajedinho/BA	Lixão de Lajedinho	Lixão	O próprio	Prefeitura ou SLU	2002	Não	Sim
291905 Lajedo do Tabocal/BA	ATERRO SANITARIO DE LAGEDO DO TABOCAL	Aterro sanitário	O próprio	Prefeitura ou SLU	2002	Não	Sim
260880 Lajedo/PE	Aterro Sanitário de Lajedo	Aterro sanitário	O próprio	Prefeitura ou SLU	2005	Sim	Sim
250840 Lastro/PB	Lastro	Lixão	O próprio	Prefeitura ou SLU	2009	Não	Sim
291920 Lauro de Freitas/BA	Central de Podas e Entulho	Aterro de Resíduos da Construção Civil (=inertes)	O próprio	Outro	2000	Sim	Sim
291930 Lençóis/BA	PREFEITURA MUNICIPAL DE LENÇÓIS	Lixão	O próprio	Prefeitura ou SLU	2009	Não	Sim
230760 Limoeiro do Norte/CE	COMARES - UL	Lixão	O próprio	Outro	2009	Não	Sim
291950 Livramento de Nossa Senhora/BA	Livramento de Nossa Senhora	Lixão	O próprio	Prefeitura ou SLU	2010	Não	Sim
250850 Livramento/PB	ATERRO CONTROLADO DE LIVRAMENTO	Aterro controlado	O próprio	Prefeitura ou SLU	2001	Não	Sim
291955 Luis Eduardo Magalhães/BA	ATERRO CONTROLADO CONESUL	Aterro controlado	O próprio	Empresa privada	2009	Não	Sim
280370 Macambira/SE	LIXÃO MUNICIPAL DE MACAMBIRA	Lixão	O próprio	Prefeitura ou SLU	1996	Não	Sim

Entre as unidades que não estiveram em operação encontram-se algumas desativadas definitivamente.

TABELA Up01 - INFORMAÇÕES SOBRE AS UNIDADES DE PROCESSAMENTO

ANO DE
REFERÊNCIA
2010

Município de localização		Unidades de processamento dos resíduos sólidos situadas no município						
		Nome da unidade	Tipo da unidade segundo o município informante	Município responsável pelo gerenciamento	Operador	Início de operação	Recebe de outros municípios	Unidade em operação no ano de referência
Código	Nome/UF							
Região Nordeste		Up001	Up003	Up079	Up004	Up002	Up012	Up051
270430	Maceió/AL	AMPITA - Projeto Pitanguiha Minha Vida	Unidade de triagem (galpão ou usina)	O próprio	Associação de catadores	1992	Não	Sim
270430	Maceió/AL	Central de Tratamento de Resíduos de Maceió (CTR M	Aterro sanitário	O próprio	Empresa privada	2010	Não	Sim
270430	Maceió/AL	COOPERATIVA DE CATADORES DA VILA EMATER - COOPVILA	Unidade de triagem (galpão ou usina)	O próprio	Associação de catadores	2010	Não	Sim
270430	Maceió/AL	COOPREL - Cooperativa de recicladores de Lixo Alag	Unidade de triagem (galpão ou usina)	O próprio	Associação de catadores	2003	Não	Sim
270430	Maceió/AL	Lixão de Cruz das Almas /SLUM	Aterro controlado	O próprio	Prefeitura ou SLU	1967	Não	Sim
270430	Maceió/AL	Unidade de Triagem da COBEL (COOPLUM)	Unidade de triagem (galpão ou usina)	O próprio	Associação de catadores	2000	Não	Sim
250870	Mãe d'Água/PB	Lixão Municipal de Mãe d'Água	Lixão	O próprio	Prefeitura ou SLU	2002	Não	Sim
291995	Maetinga/BA	MAETINGA	Lixão	O próprio	Prefeitura ou SLU	2005	Não	Sim
292000	Maiquinique/BA	LIXÃO ESTRADA DE POUSO ALEGRE	Lixão	O próprio	Prefeitura ou SLU	2001	Não	Sim
292010	Mairi/BA	Lixão	Lixão	O próprio	Prefeitura ou SLU	1985	Não	Sim
292030	Malhada de Pedras/BA	Lixão Malhada de Pedras	Lixão	O próprio	Prefeitura ou SLU	2008	Não	Sim
280390	Malhador/SE	lixão de Malhador	Lixão	O próprio	Prefeitura ou SLU	1990	Não	Sim
220590	Manoel Emídio/PI	ATERRO CONTROLADO DE MANOEL EMÍDIO	Aterro controlado	O próprio	Prefeitura ou SLU		Não	Sim
292040	Manoel Vitorino/BA	LIXÃO DE MANOEL VITORINO	Lixão	O próprio	Prefeitura ou SLU	2007	Não	Sim
230765	Maracanau/CE	ATERRO SANITÁRIO	Aterro sanitário	O próprio	Empresa privada	1997	Sim	Sim
292060	Maragogipe/BA	Aterro Sanitário de Maragogipe	Aterro sanitário	O próprio	Prefeitura ou SLU	2002	Não	Sim
270460	Maravilha/AL	Lixão Sítio São Pedro	Lixão	O próprio	Prefeitura ou SLU	2010	Não	Sim
292080	Marcionilio Souza/BA	fazenda chure	Aterro sanitário	O próprio	Prefeitura ou SLU		Não	Sim
240740	Martins/RN	Prefeitura Municipal de Martins	Lixão	O próprio	Prefeitura ou SLU	2009	Não	Sim
292090	Mascote/BA	ELON SANTANA	Lixão	O próprio	Empresa privada	2009	Não	Sim
250920	Massaranduba/PB	Lixão de Massaranduba	Lixão	O próprio	Prefeitura ou SLU	2000	Não	Sim
210663	Matões do Norte/MA	Lixão de Matões do Norte	Lixão	O próprio	Prefeitura ou SLU	2010	Não	Sim
230820	Meruoca/CE	centro de reaproveitamento e reciclagem de lixo	Aterro sanitário	O próprio	Outro	2002	Não	Não
260930	Mirandiba/PE	LIXÃO DE MIRANDIBA-PE	Lixão	O próprio	Prefeitura ou SLU		Não	Sim
292145	Mirante/BA	MIRANTE	Aterro sanitário	O próprio	Prefeitura ou SLU	2010	Não	Sim
250960	Monte Horebe/PB	Lixão a céu aberto	Lixão	O próprio	Prefeitura ou SLU		Não	Não
250970	Monteiro/PB	Lixão Municipal de Monteiro	Lixão	O próprio	Prefeitura ou SLU	2009	Não	Sim
250970	Monteiro/PB	Unid. Compostagem de Res. Sólidos	Unidade de compostagem (pátio ou usina)	O próprio	Prefeitura ou SLU	2002	Não	Não
250970	Monteiro/PB	Unidade de Triagem de Res. Sólidos	Unidade de triagem (galpão ou usina)	O próprio	Prefeitura ou SLU	2002	Não	Não
230870	Morada Nova/CE	Lixão	Lixão	O próprio	Prefeitura ou SLU	1993	Não	Sim
220667	Morro do Chapéu do Piauí/PI	lixão Municipal	Lixão	O próprio	Prefeitura ou SLU	2004	Não	Sim
240800	Mossoró/RN	ACREVI - Associação Comunit. Reciclando para Vida	Unidade de triagem (galpão ou usina)	O próprio	Associação de catadores	1999	Não	Sim
240800	Mossoró/RN	Lixão de Cajazeiras	Lixão	O próprio	Prefeitura ou SLU	1997	Sim	Sim
292190	Mucugê/BA	Usina de Compostagem de Mucugê	Unidade de compostagem (pátio ou usina)	O próprio	Prefeitura ou SLU	2002	Não	Sim
292210	Mundo Novo/BA	Lixão de Mundo Novo	Lixão	O próprio	Prefeitura ou SLU	1990	Não	Sim
240810	Natal/RN	Área de Destino Final da Cid. Nova	Outra	O próprio	Prefeitura ou SLU	1973	Não	Não
240810	Natal/RN	Incinerador MARQUISE	Unidade de tratamento por incineração	O próprio	Empresa privada	2003	Não	Sim
240810	Natal/RN	Unidade de Transbordo Cidade Nova	Unidade de transbordo	O próprio	Prefeitura ou SLU	2004	Sim	Sim
240810	Natal/RN	Unidade de Triagem ASCAMAR	Unidade de triagem (galpão ou usina)	O próprio	Associação de catadores	1999	Não	Não

Entre as unidades que não estiveram em operação encontram-se algumas desativadas definitivamente.

TABELA Up01 - INFORMAÇÕES SOBRE AS UNIDADES DE PROCESSAMENTO

ANO DE
REFERÊNCIA
2010

Município de localização	Unidades de processamento dos resíduos sólidos situadas no município						
	Nome da unidade	Tipo da unidade segundo o município informante	Município responsável pelo gerenciamento	Operador	Início de operação	Recebe de outros municípios	Unidade em operação no ano de referência
Código Nome/UF							
Região Nordeste	Up001	Up003	Up079	Up004	Up002	Up012	Up051
260950 Nazaré da Mata/PE	LIXÃO DE NAZARÉ DA MATA	Lixão	O próprio	Prefeitura ou SLU	1991	Sim	Sim
251000 Nazarezinho/PB	Lixão de Nazarezinho	Lixão	O próprio	Prefeitura ou SLU		Não	Sim
240820 Nisia Floresta/RN	Lixão	Lixão	O próprio	Prefeitura ou SLU	2005	Não	Sim
292265 Nordestina/BA	LIXÃO DE NORDESTINA	Lixão	O próprio	Prefeitura ou SLU	1985	Não	Sim
280480 Nossa Senhora do Socorro/SE	Aterro Controlado da Palestina	Aterro controlado	O próprio	Prefeitura ou SLU	2005	Não	Sim
210725 Nova Colinas/MA	PREFEITURA MUNICIPAL DE NOVA COLINAS	Outra	O próprio	Prefeitura ou SLU	2010	Não	Sim
240830 Nova Cruz/RN	Aterro Sanitário de Nova Cruz	Aterro sanitário	O próprio	Prefeitura ou SLU	2009	Não	Sim
230920 Nova Olinda/CE	LIXÃO DO SÍTIO BOIÃO	Lixão	O próprio	Prefeitura ou SLU	2007	Não	Sim
251030 Nova Palmeira/PB	LIXÃO DE NOVA PALMEIRA	Lixão	O próprio	Outro		Não	Sim
292285 Nova Redenção/BA	LIXÃO NOVA REDENÇÃO	Lixão	O próprio	Prefeitura ou SLU	2009	Não	Sim
230945 Ocara/CE	LIXÃO PÚBLICO	Lixão	O próprio	Prefeitura ou SLU	2000	Não	Sim
260960 Olinda/PE	Aterro de Resíduos Sólidos de Aguazinha	Aterro sanitário	O próprio	Prefeitura ou SLU	1988	Não	Sim
260960 Olinda/PE	Bonsucesso / Compostagem	Unidade de compostagem (pátio ou usina)	O próprio	Associação de catadores	1986	Não	Sim
260960 Olinda/PE	Bonsucesso / Triagem	Unidade de triagem (galpão ou usina)	O próprio	Associação de catadores	1986	Não	Sim
292320 Oliveira dos Brejinhos/BA	Lixão Municipal de Oliveira dos Brejinhos	Lixão	O próprio	Prefeitura ou SLU	2006	Não	Sim
270610 Ouro Branco/AL	Lixão de Ouro Branco	Lixão	O próprio	Prefeitura ou SLU	1991	Não	Sim
240850 Ouro Branco/RN	LIXÃO DE OURO BRANCO	Lixão	O próprio	Prefeitura ou SLU		Não	Sim
230970 Pacatuba/CE	Aterro Sanitário de Pacatuba	Aterro sanitário	O próprio	Prefeitura ou SLU	2003	Sim	Sim
230970 Pacatuba/CE	Vala de recepção de RSS do Aterro Municipal de Pac	Vala específica de RSS	O próprio	Prefeitura ou SLU	2003	Sim	Sim
280490 Pacatuba/SE	PACATUBA PREFEITURA	Lixão	O próprio	Prefeitura ou SLU	1975	Não	Sim
231000 Palhano/CE	ATERRO CONTROLADO DE PALHANO	Aterro controlado	O próprio	Prefeitura ou SLU	2001	Não	Sim
231030 Parambu/CE	Lixão de Parambu	Lixão	O próprio	Prefeitura ou SLU		Não	Sim
220770 Parnaíba/PI	Aterro Controlado de Parnaíba	Aterro controlado	O próprio	Prefeitura ou SLU	2002	Não	Sim
240325 Parnamirim/RN	Aterro de Podas e Entulhos de Parnamirim	Unidade de manejo de galhadas e podas	O próprio	Prefeitura ou SLU	2002	Não	Sim
251080 Patos/PB	Lixão de Patos	Lixão	O próprio	Prefeitura ou SLU	1980	Não	Sim
251080 Patos/PB	Terreno para Podas	Unidade de manejo de galhadas e podas	O próprio	Prefeitura ou SLU	2005	Não	Não
261060 Paudalho/PE	Lixão de Paudalho	Lixão	O próprio	Prefeitura ou SLU		Não	Sim
292400 Paulo Afonso/BA	USINA DE TRIAGEM E COMPOSTAGEM DE LIXO DE PAULO AF	Aterro controlado	O próprio	Associação de catadores	2000	Não	Sim
210810 Paulo Ramos/MA	Aterro Controlado de Paulo Ramos	Aterro controlado	O próprio	Prefeitura ou SLU		Não	Sim
292405 Pé de Serra/BA	Lixão Municipal de Pé de Serra	Lixão	O próprio	Prefeitura ou SLU	1997	Não	Sim
251110 Pedra Lavrada/PB	Lixão de Pedra Lavrada	Lixão	O próprio	Prefeitura ou SLU	2000	Não	Sim
280500 Pedra Mole/SE	Lixão de Pedra Mole	Lixão	O próprio	Prefeitura ou SLU		Não	Sim
251120 Pedras de Fogo/PB	Lixão de Pedras de Fogo	Lixão	O próprio	Prefeitura ou SLU	1989	Não	Sim
270670 Penedo/AL	secretaria de serviços publicos	Aterro controlado	O próprio	Prefeitura ou SLU	2002	Não	Sim
261090 Pesqueira/PE	Aterro Sanitário de Pesqueira	Aterro sanitário	O próprio	Empresa privada	2005	Sim	Sim
220800 Picos/PI	Lixão	Lixão	O próprio	Prefeitura ou SLU	1972	Não	Sim
251140 Picuí/PB	LIXÃO A CEU ABERTO	Lixão	O próprio	Prefeitura ou SLU	1980	Não	Não
251140 Picuí/PB	VALA ESPECÍFICA DE RSS	Vala específica de RSS	O próprio	Prefeitura ou SLU	2010	Não	Sim
251160 Pilões/PB	Lixão de Pilões	Lixão	O próprio	Prefeitura ou SLU	2010	Não	Sim

Entre as unidades que não estiveram em operação encontram-se algumas desativadas definitivamente.

TABELA Up01 - INFORMAÇÕES SOBRE AS UNIDADES DE PROCESSAMENTO

ANO DE
REFERÊNCIA
2010

Município de localização		Unidades de processamento dos resíduos sólidos situadas no município						
		Nome da unidade	Tipo da unidade segundo o município informante	Município responsável pelo gerenciamento	Operador	Início de operação	Recebe de outros municípios	Unidade em operação no ano de referência
Código	Nome/UF							
Região Nordeste		Up001	Up003	Up079	Up004	Up002	Up012	Up051
292450	Pindai/BA	Lixão de Pindai	Lixão	O próprio	Prefeitura ou SLU		Não	Sim
231085	Pindoretama/CE	Lixão Pindoretama	Lixão	O próprio	Prefeitura ou SLU	2009	Não	Sim
210860	Pinheiro/MA	Lixão	Lixão	O próprio	Prefeitura ou SLU	2001	Não	Sim
210870	Pio XII/MA	LIXÃO MUNICIPAL DE PIO XII	Lixão	O próprio	Prefeitura ou SLU	2010	Não	Sim
231090	Piquet Carneiro/CE	LIXÃO DE PIQUET CARNEIRO	Lixão	O próprio	Prefeitura ou SLU		Não	Sim
280530	Pirambu/SE	Unidade de disposição final de RSU Aguilhadas	Lixão	O próprio	Prefeitura ou SLU		Não	Sim
251200	Pocinhos/PB	Depósito de Resíduos Sólidos do Município	Lixão	O próprio	Prefeitura ou PB	2001	Não	Sim
251203	Poço Dantas/PB	Lixão de Poço Dantas	Lixão	O próprio	Prefeitura ou SLU	1988	Não	Sim
251207	Poço de José de Moura/PB	LIXÃO DE POÇO DO JOSÉ DE MOURA	Lixão	O próprio	Prefeitura ou SLU		Não	Sim
280540	Poço Redondo/SE	poço redondo	Lixão	O próprio	Prefeitura ou SLU	1998	Não	Sim
280550	Poço Verde/SE	LIXÃO DE POÇO VERDE	Lixão	O próprio	Prefeitura ou SLU		Não	Sim
251210	Pombal/PB	Lixão de Pombal	Lixão	O próprio	Prefeitura ou SLU	1996	Não	Sim
241020	Portalegre/RN	coleta seletiva privada - VCR Recicláveis	Unidade de triagem (galpão ou usina)	O próprio	Outro	2007	Não	Sim
280560	Porto da Folha/SE	Lixão de Porto da Folha	Lixão	O próprio	Prefeitura ou SLU	1997	Não	Sim
241025	Porto do Mangue/RN	porto do mangue/rn	Lixão	O próprio	Empresa privada	2009	Não	Sim
292560	Presidente Dutra/BA	Lixão	Lixão	O próprio	Prefeitura ou SLU	1992	Não	Sim
292570	Presidente Jânio Quadros/BA	ppre	Lixão	O próprio	Prefeitura ou SLU	1988	Não	Sim
241030	Presidente Juscelino/RN	LIXÃO MUNICIPAL DE SERRA CAIADA	Lixão	O próprio	Prefeitura ou SLU	2009	Não	Sim
261140	Primavera/PE	LIXÃO DE PRIMAVERA	Lixão	O próprio	Outro	2000	Não	Sim
280570	Propriá/SE	Aterro Sanitário	Lixão	O próprio	Prefeitura ou SLU	2005	Não	Sim
292590	Quijingue/BA	PMQ	Aterro controlado	O próprio	Prefeitura ou SLU	2006	Não	Sim
251260	Quixabá/PB	PREFEITURA MUNICIPAL DE QUIXABA	Outra	O próprio	Outro	2010	Não	Sim
292593	Quixabeira/BA	lixão	Lixão	O próprio	Prefeitura ou SLU	1989	Não	Sim
231135	Quixelô/CE	LIXÃO DO QUIXELÔ	Lixão	O próprio	Prefeitura ou SLU		Não	Sim
292595	Rafael Jambeiro/BA	Depósito de Resíduos Sólidos	Lixão	O próprio	Prefeitura ou SLU		Não	Sim
292595	Rafael Jambeiro/BA	Vala Séptica	Vala específica de RSS	O próprio	Prefeitura ou SLU		Não	Sim
261160	Recife/PE	Est de Trat de Res Sól do Curado / Triagem	Unidade de triagem (galpão ou usina)	O próprio	Prefeitura ou SLU	1993	Não	Sim
261160	Recife/PE	Est de Trat de Res Sól do Curado/ Forno Crematório	Queima em forno de qualquer tipo	O próprio	Prefeitura ou SLU	1967	Não	Não
261160	Recife/PE	Núcleo de Triagem	Unidade de triagem (galpão ou usina)	O próprio	Associação de catadores	2003	Não	Sim
261160	Recife/PE	SERQUIP	Unidade de tratamento por incineração	O próprio	Empresa privada	2000	Sim	Sim
261190	Rio Formoso/PE	Aterro Sanitário, Usina de Reciclagem e Compostagem	Aterro sanitário	O próprio	Prefeitura ou SLU	2004	Não	Sim
261190	Rio Formoso/PE	Lixão	Lixão	O próprio		1998		Não
270770	Rio Largo/AL	Lixão de Rio Largo	Lixão	O próprio	Prefeitura ou SLU	2006	Não	Sim
292700	Rio Real/BA	Lixão de Rio Real	Lixão	O próprio	Prefeitura ou SLU		Não	Sim
241100	Rodolfo Fernandes/RN	LIXÃO DE RODOLFO FERNANDES	Lixão	O próprio	Prefeitura ou SLU	2010	Não	Sim
231180	Russas/CE	RUSSAS	Lixão	O próprio	Prefeitura ou SLU	1995	Não	Sim
251300	Salgadinho/PB	PREFEITURA MUNICIPAL DE SALGADINHO	Outra	O próprio	Outro	2010	Não	Sim
292740	Salvador/BA	ACOPAMEC	Unidade de triagem (galpão ou usina)	O próprio	Associação de catadores	1990	Não	Sim
292740	Salvador/BA	ARCORS		O próprio			Não	Não

Entre as unidades que não estiveram em operação encontram-se algumas desativadas definitivamente.

TABELA Up01 - INFORMAÇÕES SOBRE AS UNIDADES DE PROCESSAMENTO

ANO DE
REFERÊNCIA
2010

Município de localização	Unidades de processamento dos resíduos sólidos situadas no município						
	Nome da unidade	Tipo da unidade segundo o município informante	Município responsável pelo gerenciamento	Operador	Início de operação	Recebe de outros municípios	Unidade em operação no ano de referência
Código Nome/UF							
Região Nordeste	Up001	Up003	Up079	Up004	Up002	Up012	Up051
292740 Salvador/BA	ASSOCIAÇÃO JOVENS EM AÇÃO	Unidade de triagem (galpão ou usina)	O próprio	Associação de catadores	2005	Não	Sim
292740 Salvador/BA	Aterro Controlado de Canabrava	Unidade de compostagem (pátio ou usina)	O próprio	Prefeitura ou SLU	1973	Não	Não
292740 Salvador/BA	ATERRO DE INERTE REVITA ENGENHARIA	Aterro de Resíduos da Construção Civil (=inertes)	O próprio	Empresa privada	2009	Não	Sim
292740 Salvador/BA	Aterro Inerte - Base de Descarga de Entulho (BDE)	Aterro de Resíduos da Construção Civil (=inertes)	O próprio	Prefeitura ou SLU	1993	Não	Sim
292740 Salvador/BA	Aterro Metropolitano Centro	Aterro sanitário	O próprio	Empresa privada	1997	Sim	Sim
292740 Salvador/BA	CAEC	Unidade de triagem (galpão ou usina)	O próprio	Associação de catadores	2003	Não	Sim
292740 Salvador/BA	CAMAPET	Unidade de triagem (galpão ou usina)	O próprio	Associação de catadores	1999	Não	Sim
292740 Salvador/BA	CAMINHO FELIZ		O próprio			Não	Não
292740 Salvador/BA	CANORE	Unidade de triagem (galpão ou usina)	O próprio	Associação de catadores	2005	Não	Sim
292740 Salvador/BA	Central de Podas	Unidade de manejo de galhadas e podas	O próprio	Prefeitura ou SLU	1997	Não	Não
292740 Salvador/BA	COOCREJA	Unidade de triagem (galpão ou usina)	O próprio	Associação de catadores		Não	Sim
292740 Salvador/BA	COOPELIX	Unidade de triagem (galpão ou usina)	O próprio	Associação de catadores	2009	Não	Sim
292740 Salvador/BA	Cooperativa Coopcicla - Galpão Sete Portas	Unidade de triagem (galpão ou usina)	O próprio	Associação de catadores	1985	Não	Sim
292740 Salvador/BA	COOPERBA - Ogunjá - Antiga Bariri	Unidade de triagem (galpão ou usina)	O próprio	Associação de catadores	2003	Não	Sim
292740 Salvador/BA	COOPERBRAVA	Unidade de triagem (galpão ou usina)	O próprio	Associação de catadores	2003	Não	Sim
292740 Salvador/BA	COOPERDIN		O próprio			Não	Não
292740 Salvador/BA	COOPERPAZ - Cooperativa de Catadores de Reciclagem	Unidade de triagem (galpão ou usina)	O próprio	Associação de catadores	2003	Não	Sim
292740 Salvador/BA	COOPERSSE	Unidade de triagem (galpão ou usina)	O próprio	Associação de catadores	2006	Não	Sim
292740 Salvador/BA	COOPERTANE	Unidade de triagem (galpão ou usina)	O próprio	Associação de catadores		Não	Sim
292740 Salvador/BA	COOPGUARY	Unidade de triagem (galpão ou usina)	O próprio	Associação de catadores		Não	Sim
292740 Salvador/BA	COOPMAM	Unidade de triagem (galpão ou usina)	O próprio	Associação de catadores		Não	Sim
292740 Salvador/BA	CRG BAHIA	Unidade de triagem (galpão ou usina)	O próprio	Associação de catadores	2006	Não	Sim
292740 Salvador/BA	Estação de Transbordo	Unidade de transbordo	O próprio	Prefeitura ou SLU	2001	Não	Sim
292740 Salvador/BA	FOLHA VERDE	Unidade de triagem (galpão ou usina)	O próprio	Associação de catadores		Não	Sim
292740 Salvador/BA	PACIÊNCIA VIVA	Unidade de triagem (galpão ou usina)	O próprio	Associação de catadores	2000	Não	Sim
292740 Salvador/BA	Posto de Descarga de Entulho (Itaigara)	Área de transb e triagem de RCD e volumosos (=	O próprio	Prefeitura ou SLU	2003	Não	Sim
292740 Salvador/BA	Posto de Descarga de Resíduos da Construção e Demo	Área de transb e triagem de RCD e volumosos (=	O próprio	Prefeitura ou SLU	2003	Não	Sim
292740 Salvador/BA	RECICLA CAJAZEIRAS	Unidade de triagem (galpão ou usina)	O próprio	Associação de catadores		Não	Sim
292740 Salvador/BA	RECICOOP	Unidade de triagem (galpão ou usina)	O próprio	Associação de catadores	2001	Não	Sim
292740 Salvador/BA	REVALORIZAR	Unidade de triagem (galpão ou usina)	O próprio	Associação de catadores	2009	Não	Sim
292740 Salvador/BA	Unidade de Compostagem	Unidade de compostagem (pátio ou usina)	O próprio	Prefeitura ou SLU	2003	Não	Sim
292740 Salvador/BA	Unidade de Triagem	Unidade de triagem (galpão ou usina)	O próprio	Prefeitura ou SLU	2003	Não	Sim
292740 Salvador/BA	UNIDADE DE TRIAGEM CRUN	Unidade de triagem (galpão ou usina)	O próprio	Associação de catadores		Não	Sim
292740 Salvador/BA	Vala Séptica		O próprio		2001	Não	Não
292750 Santa Bárbara/BA	Unidade de Resíduos da Batata	Lixão	O próprio	Prefeitura ou SLU	2001	Não	Sim
292780 Santa Cruz da Vitória/BA	Resíduos Sólidos - SCV	Lixão	O próprio	Prefeitura ou SLU	2004	Não	Sim
292790 Santa Inês/BA	LIXÃO DE SANTA INÊS	Lixão	O próprio	Prefeitura ou SLU	1990	Não	Sim
251340 Santa Luzia/PB	Vala para Resíduos Sólidos de Santa Luzia	Vala específica de RSS	O próprio	Prefeitura ou SLU	2009	Não	Sim
292810 Santa Maria da Vitória/BA	Lixão de Santa Maria da Vitória	Lixão	O próprio	Prefeitura ou SLU	1995	Não	Sim

Entre as unidades que não estiveram em operação encontram-se algumas desativadas definitivamente.

TABELA Up01 - INFORMAÇÕES SOBRE AS UNIDADES DE PROCESSAMENTO

ANO DE
REFERÊNCIA
2010

Município de localização	Unidades de processamento dos resíduos sólidos situadas no município						
	Nome da unidade	Tipo da unidade segundo o município informante	Município responsável pelo gerenciamento	Operador	Início de operação	Recebe de outros municípios	Unidade em operação no ano de referência
Código Nome/UF							
Região Nordeste	Up001	Up003	Up079	Up004	Up002	Up012	Up051
261270 Santa Maria do Cambucá/PE	LIXÃO CARAMURU	Lixão	O próprio	Empresa privada	2010	Não	Sim
292840 Santa Rita de Cássia/BA	SANTA RITA DE CASSIA	Lixão	O próprio	Prefeitura ou SLU		Não	Sim
231210 Santana do Cariri/CE	UNIDADE DE PROCESSAMENTO DE LIXO	Lixão	O próprio	Prefeitura ou SLU	2005	Não	Sim
270800 Santana do Ipanema/AL	Lixão de Santana do Ipanema	Lixão	O próprio	Prefeitura ou SLU	1995	Não	Sim
241142 Santana do Seridó/RN	Lixão de Santana do Seridó	Lixão	O próprio	Prefeitura ou SLU	2005	Não	Sim
251360 Santana dos Garrotes/PB	PREFEITURA MUNICIPAL DE SANTANA DOS GARROTES	Outra	O próprio	Outro	2010	Não	Sim
251365 Santarém/PB	LIXÃO DE JOCA CLAUDINO	Lixão	O próprio	Prefeitura ou SLU	2010	Não	Sim
292870 Santo Antônio de Jesus/BA	Aterro Sanitário de Santo Antonio de Jesus	Aterro sanitário	O próprio	Empresa privada	2000	Sim	Sim
292880 Santo Estêvão/BA	Santo Estêvão	Lixão	O próprio	Prefeitura ou SLU	2009	Não	Sim
292890 São Desidério/BA	Lixão de São Desidério	Lixão	O próprio	Prefeitura ou SLU	1997	Não	Sim
220960 São Félix do Piauí/PI	Aterro/Lixão	Aterro sanitário	O próprio	Prefeitura ou SLU	2009	Sim	Sim
220965 São Francisco de Assis do Piauí/PI	Aterro Controlado	Aterro controlado	O próprio	Prefeitura ou SLU		Não	Sim
251398 São Francisco/PB	Lixão de São Francisco	Lixão	O próprio	Prefeitura ou SLU	2010	Não	Sim
241200 São Gonçalo do Amarante/RN	Area de Destino Final do Guajirú	Outra	Natal/RN	Prefeitura ou SLU	2009	Não	Sim
241200 São Gonçalo do Amarante/RN	braseco	Unidade de compostagem (pátio ou usina)	O próprio	Prefeitura ou SLU	2005	Não	Sim
241200 São Gonçalo do Amarante/RN	Incinerador SERQUIP	Unidade de tratamento por incineração	Natal/RN	Empresa privada	2003	Sim	Sim
220985 São João da Canabrava/PI	ATERRO SANITÁRIO	Aterro sanitário	O próprio	Prefeitura ou SLU	2007	Não	Sim
211107 São João do Soter/MA	LIXÃO DA BAIXA FUNDA	Lixão	O próprio	Prefeitura ou SLU	2009	Não	Sim
241220 São José de Mipibu/RN	UNIDADE I - SÃO JOSÉ DE MIPIBU	Aterro controlado	O próprio	Prefeitura ou SLU	2010	Não	Sim
221005 São José do Divino/PI	Lixão - Morro do Banguelo	Lixão	O próprio	Prefeitura ou SLU	2004	Não	Sim
221020 São José do Piauí/PI	Aterro Sanitário Municipal	Lixão	O próprio	Prefeitura ou SLU	2003	Não	Sim
251445 São José dos Ramos/PB	Lixão de São José dos Ramos	Lixão	O próprio	Prefeitura ou SLU	2000	Não	Sim
261370 São Lourenço da Mata/PE	Lixão de São Lourenço da Mata	Lixão	O próprio	Prefeitura ou SLU	2010	Não	Sim
211130 São Luís/MA	Aterro Municipal da Ribeira	Aterro controlado	O próprio	Empresa privada	1995	Não	Sim
211130 São Luís/MA	Galpão de Triagem	Unidade de triagem (galpão ou usina)	O próprio	Prefeitura ou SLU	2004	Não	Sim
211130 São Luís/MA	Serquip Tratamento de Resíduos de Saúde	Unidade de tratamento por incineração	O próprio	Empresa privada	2003	Sim	Sim
251490 São Mamede/PB	Aterro Sanitário	Aterro sanitário	O próprio	Prefeitura ou SLU	1998	Não	Sim
251490 São Mamede/PB	Vala para RSS	Vala específica de RSS	O próprio	Prefeitura ou SLU	1998	Não	Sim
292940 São Miguel das Matas/BA	LIXÃO	Lixão	O próprio	Prefeitura ou SLU	2000	Não	Sim
280700 São Miguel do Aleixo/SE	LIXÃO DE SÃO MIGUEL DO ALEIXO	Lixão	O próprio	Prefeitura ou SLU	2005	Não	Sim
270860 São Miguel dos Campos/AL	Lixão Municipal de São Miguel dos Campos	Lixão	O próprio	Prefeitura ou SLU	1990	Não	Sim
211160 São Raimundo das Mangabeiras/MA	ATERRO CONTROLADO DE SÃO RAIMUNDO DAS MANGABEIR	Aterro controlado	O próprio	Prefeitura ou SLU	2009	Não	Sim
251510 São Sebastião de Lagoa de Roça/PB	Aterro Sanitário Simplificado	Aterro sanitário	O próprio	Prefeitura ou SLU		Não	Sim
270890 Satuba/AL	LIXÃO FAZ. PRIMAVERA	Lixão	O próprio	Prefeitura ou SLU		Não	Sim
211172 Satubinha/MA	Lixão - Satubinha	Lixão	O próprio	Prefeitura ou SLU	2009	Não	Sim
241340 Serra Negra do Norte/RN	USINA DE TRATAMENTO DE LIXO	Lixão	O próprio	Prefeitura ou SLU		Não	Sim
293040 Serra Preta/BA	Aterro Sanitário de Serra Preta	Aterro sanitário	O próprio	Prefeitura ou SLU	2001	Não	Sim
261390 Serra Talhada/PE	Serra Talhada	Lixão	O próprio	Empresa privada	2005	Não	Sim
241350 Serrinha/RN	Depósito de lixo.	Lixão	O próprio	Prefeitura ou SLU		Não	Sim

Entre as unidades que não estiveram em operação encontram-se algumas desativadas definitivamente.

TABELA Up01 - INFORMAÇÕES SOBRE AS UNIDADES DE PROCESSAMENTO

ANO DE
REFERÊNCIA
2010

Município de localização	Unidades de processamento dos resíduos sólidos situadas no município						
	Nome da unidade	Tipo da unidade segundo o município informante	Município responsável pelo gerenciamento	Operador	Início de operação	Recebe de outros municípios	Unidade em operação no ano de referência
Código Nome/UF							
Região Nordeste	Up001	Up003	Up079	Up004	Up002	Up012	Up051
293060 Serrolândia/BA	SERROLANDIA	Lixão	O próprio	Prefeitura ou SLU	2009	Não	Sim
280710 Simão Dias/SE	Lixão de Simão Dias	Lixão	O próprio	Prefeitura ou SLU	1997	Não	Sim
261420 Sirinhaém/PE	LIXÃO DE SIRINHAÉM	Lixão	O próprio	Prefeitura ou SLU	2005	Não	Sim
293076 Sítio do Quinto/BA	LIXÃO DE SÍTIO DO QUINTO	Lixão	O próprio	Prefeitura ou SLU		Não	Sim
231290 Sobral/CE	Aterro Sanitário de Sobral	Aterro sanitário	O próprio	Prefeitura ou SLU	1999	Sim	Sim
231290 Sobral/CE	Central de Controle de Lixo do Distr. de Aprazível	Outra	O próprio	Prefeitura ou SLU	2003	Não	Não
231290 Sobral/CE	Central de Controle de Lixo do Distr. de Caracará	Outra	O próprio	Prefeitura ou SLU	2003	Não	Sim
231290 Sobral/CE	Central de Controle de Lixo do Distr. de Taperuaba	Outra	O próprio	Prefeitura ou SLU	2005	Não	Sim
231290 Sobral/CE	Central de Controle de Lixo do Distr. de Aracatiçu	Outra	O próprio	Prefeitura ou SLU	2003	Não	Sim
231290 Sobral/CE	Depósito de Outros no Aterro	Aterro de Resíduos da Construção Civil (=inertes	O próprio	Prefeitura ou SLU	1999	Não	Sim
231290 Sobral/CE	Unidade de Galhadas no Aterro	Unidade de manejo de galhadas e podas	O próprio	Prefeitura ou SLU	1999	Não	Sim
231290 Sobral/CE	Vala Séptica do Aterro Sanitário	Vala específica de RSS	O próprio	Prefeitura ou SLU	1999	Não	Sim
251620 Sousa/PB	Lixão de Sousa	Lixão	O próprio	Prefeitura ou SLU	1990	Não	Sim
293080 Souto Soares/BA	Lixão	Lixão	O próprio	Prefeitura ou SLU	2005	Não	Sim
261460 Tabira/PE	LIXÃO	Lixão	O próprio	Prefeitura ou SLU	2009	Não	Sim
261470 Tacaimbó/PE	Lixão Municipal de Tacaimbó	Lixão	O próprio	Prefeitura ou SLU		Não	Sim
293130 Tapiramutá/BA	Lixão de Tapiramutá	Lixão	O próprio	Prefeitura ou SLU	2008	Não	Sim
270910 Taquarana/AL	Lixão de Taquarana	Lixão	O próprio	Prefeitura ou SLU		Não	Sim
261500 Taquaritinga do Norte/PE	LIXÃO MUNICIPAL / SÍTIO RAPOSA	Lixão	O próprio	Prefeitura ou SLU	2008	Não	Sim
251660 Tavares/PB	LIXÃO PÚBLICO SÍTIO BARROS	Lixão	O próprio	Prefeitura ou SLU		Não	Sim
293150 Teofilândia/BA	Lixão de Teofilândia	Lixão	O próprio	Prefeitura ou SLU		Não	Sim
221100 Teresina/PI	Aterro Sanitário	Aterro controlado	O próprio	Empresa privada	1982	Não	Sim
221100 Teresina/PI	Barr. Const. Patrícia	Unidade de transbordo	O próprio		1998	Não	Não
221100 Teresina/PI	Barreiro da Avenida São Francisco	Unidade de transbordo	O próprio		2005		Não
221100 Teresina/PI	Barreiro dos Morros	Unidade de transbordo	O próprio		2005		Não
221100 Teresina/PI	Barreiro Florença	Unidade de transbordo	O próprio				Não
221100 Teresina/PI	Barreiro Mandacarú	Unidade de transbordo	O próprio		1998		Não
221100 Teresina/PI	Barreiro Monte Verde - Mocambinho	Unidade de transbordo	O próprio		2004		Não
221100 Teresina/PI	Barreiro N. S. da Guia	Unidade de transbordo	O próprio		1999		Não
221100 Teresina/PI	Barreiro Sansão	Unidade de transbordo	O próprio		1999		Não
221100 Teresina/PI	Barreiro Vila Maria	Unidade de transbordo	O próprio		1999		Não
211220 Timon/MA	Aterro Sanitário	Lixão	O próprio	Prefeitura ou SLU	2009	Não	Sim
211220 Timon/MA	Fabrica de Reciclagem e Compostagem	Unidade de triagem (galpão ou usina)	O próprio	Prefeitura ou SLU		Não	Não
261550 Tracunhaém/PE	Lixão de Tracunhaém	Lixão	O próprio	Prefeitura ou SLU	1993	Não	Sim
231350 Trairi/CE	Lixão	Lixão	O próprio	Empresa privada	1996	Não	Sim
293240 Uibai/BA	Lixão de Uibai	Lixão	O próprio	Prefeitura ou SLU		Não	Sim
251690 Uiraúna/PB	ATERRO SANITARIO DE UIRAUNA	Aterro sanitário	O próprio	Prefeitura ou SLU	2009	Não	Sim
231375 Umirim/CE	Aterro Municipal de Umirim	Aterro sanitário	O próprio	Prefeitura ou SLU	2008	Não	Sim
293250 Una/BA	PREFEITURA MUNICIPAL DE UMA	Lixão	O próprio	Prefeitura ou SLU	1999	Não	Sim

Entre as unidades que não estiveram em operação encontram-se algumas desativadas definitivamente.

TABELA Up01 - INFORMAÇÕES SOBRE AS UNIDADES DE PROCESSAMENTO

ANO DE REFERÊNCIA
2010

Município de localização	Unidades de processamento dos resíduos sólidos situadas no município						
	Nome da unidade	Tipo da unidade segundo o município informante	Município responsável pelo gerenciamento	Operador	Início de operação	Recebe de outros municípios	Unidade em operação no ano de referência
Código Nome/UF							
Região Nordeste	Up001	Up003	Up079	Up004	Up002	Up012	Up051
241460 Upanema/RN	LIXÃO DE UPANEMA	Lixão	O próprio	Prefeitura ou SLU		Não	Sim
293270 Uruçuca/BA	Uruçuca	Lixão	O próprio	Prefeitura ou SLU	2009	Sim	Sim
293280 Utinga/BA	Utinga - lixão	Aterro controlado	O próprio	Prefeitura ou SLU	1996	Não	Sim
231395 Varjota/CE	Lixão de Varjota	Lixão	O próprio	Prefeitura ou SLU	1997	Não	Sim
251710 Várzea/PB	PREFEITURA MUNICIPAL DE VÁRZEA	Outra	O próprio	Outro	2009	Não	Sim
241470 Várzea/RN	Várzea/RN	Outra	O próprio	Outro	2000	Não	Sim
293317 Varzedo/BA	PREFEITURA MUNICIPAL DE VARZEDO	Outra	O próprio	Prefeitura ou SLU	1989	Não	Sim
241480 Vera Cruz/RN	Lixão Municipal de Vera Cruz	Lixão	O próprio	Prefeitura ou SLU	2002	Não	Sim
261620 Vertentes/PE	SECRETARIA DE OBRAS, SERVIÇOS E TRANSPORTES	Outra	O próprio	Prefeitura ou SLU		Não	Sim
231410 Viçosa do Ceará/CE	Lixao	Outra	O próprio	Prefeitura ou SLU	2007	Não	Sim
270940 Viçosa/AL	LIXÃO DE VIÇOSA	Lixão	O próprio	Prefeitura ou SLU	2009	Não	Sim
251720 Vieirópolis/PB	Prefeitura Municipal de Vieirópolis	Lixão	O próprio	Prefeitura ou SLU	2005	Não	Sim
293330 Vitória da Conquista/BA	Aterro	Aterro sanitário	O próprio	Prefeitura ou SLU	2009	Não	Sim
293330 Vitória da Conquista/BA	Vala para RSS	Vala específica de RSS	O próprio	Prefeitura ou SLU	2009	Não	Sim
261640 Vitória de Santo Antão/PE	Vitória de Santo Antão	Lixão	O próprio	Empresa privada	2009	Não	Sim
211300 Vitorino Freire/MA	Lixão do Liberato	Lixão	O próprio	Prefeitura ou SLU		Não	Sim
221170 Wall Ferraz/PI	Aterro Sanitário de Wall Ferraz	Aterro sanitário	O próprio	Prefeitura ou SLU	2010	Não	Sim
293345 Wanderley/BA	PREFEITURA MUNICIPAL DE WANDERLEY	Aterro controlado	O próprio	Prefeitura ou SLU	2006	Não	Sim
293350 Wenceslau Guimarães/BA	UNIDADE PROCESSAMENTO DE LIXO DE WENCESLAU GUIMARÃ	Lixão	O próprio	Prefeitura ou SLU	2010	Não	Sim

TABELA Up02
INFORMAÇÕES SOBRE O FLUXO DE RESÍDUOS PARA AS UNIDADES DE
PROCESSAMENTO

TABELA Up02 - INFORMAÇÕES SOBRE O FLUXO DE RESÍDUOS PARA AS UNIDADES DE PROCESSAMENTO

ANO DE
REFERÊNCIA
2010

Município de localização		Unidades de processamento dos resíduos sólidos situadas no município									
		Nome da unidade	Tipo de unidade, segundo o município informante	Município de origem dos resíduos	Quantidade de resíduos recebidos						
					Total	Dom+Pub	Saúde	Indústria	Entulho	Podas	Outros
Código	Nome/UF				tonelada	tonelada	tonelada	tonelada	tonelada	tonelada	tonelada
Região Nordeste		Up001	Up003	Up025	Up080	Up007	Up008	Up009	Up010	Up067	Up011
220005	Acauá/PI	Acauá	Outra	Acauá/PI	288	288					
290035	Adustina/BA	LIXÃO ADUSTINA-BA	Lixão	Adustina/BA	1.537	960	1		480	96	
260030	Agrestina/PE	ATERRO SANITÁRIO	Aterro sanitário	Agrestina/PE	48	36	6		4	2	
210020	Alcântara/MA	LIXÃO DO PAVÃO	Lixão	Alcântara/MA	432	193	1	0	156	70	12
220045	Alvorada do Gurgueia/PI	Lixão do Alvorada do Gurgueia	Lixão	Alvorada do Gurgueia/PI	809	184	1		624		
290100	Amargosa/BA	Aterro Sanitário Municipal	Aterro controlado	Amargosa/BA	10.498	9.491	45	48	0	914	0
290135	Andorinha/BA	lixão	Lixão	Andorinha/BA	10	5	0				5
280030	Aracaju/SE	Aterro Controlado do Bairro Santa Maria	Aterro controlado	Aracaju/SE	377.313	199.411	1.550		174.754	1.598	
230140	Aratuba/CE	LIXÃO DE ARATUBA	Lixão	Aratuba/CE							
290230	Aratuípe/BA	LIXÃO FAZENDA BANIPO	Lixão	Aratuípe/BA							
250110	Areia/PB	Incinerador	Lixão	Remígio/PB							
290290	Barra do Choça/BA	Aterro Controlado	Aterro controlado	Barra do Choça/BA							
290290	Barra do Choça/BA	Sede de armazenamento e triagem da ACRESOL	Unidade de triagem (galpão ou usina)	Barra do Choça/BA	126	126					
290327	Barrocas/BA	Lixão	Lixão	Barrocas/BA	2.200	2.200					
220155	Bela Vista do Piauí/PI	LIXAO	Lixão	Bela Vista do Piauí/PI	100	100	0				
260180	Betânia/PE	Lixão Sítio Malhada dos Bois	Lixão	Betânia/PE							
220177	Boa Hora/PI	RSU - ATERRO	Aterro sanitário	Boa Hora/PI	75	50	10	0	10	5	
230240	Boa Viagem/CE	Lixão de Boa Viagem	Lixão	Boa Viagem/CE	12.900	6.600			6.300		
290395	Bom Jesus da Serra/BA	Prefeitura Municipal de Bom Jesus da Serra	Lixão	Bom Jesus da Serra/BA	1.060	1.000			10	20	30
250230	Bom Sucesso/PB	LIXÃO MUNICIPAL DE BOM SUCESSO	Lixão	Bom Sucesso/PB	25	15	1	0	8	2	0
250240	Bonito de Santa Fé/PB	Bonito de Santa Fé	Outra	Bonito de Santa Fé/PB	25	16	1	0	6	2	0
230250	Brejo Santo/CE	LIXÃO	Lixão	Brejo Santo/CE	27.385	14.400	312		12.673		
290450	Brotas de Macaúbas/BA	LIXÃO DE BROTAS DE MACAÚBA	Lixão	Brotas de Macaúbas/BA	4.339	4.339					
290460	Brumado/BA	Aterro Controlado de Sussuana	Aterro controlado	Brumado/BA	125.328	105.600			16.560	3.168	
210230	Buriti Bravo/MA	LIXÃO DO MORRO	Lixão	Buriti Bravo/MA	4.710	2.700	10	0	2.000	0	0
250320	Cabedelo/PB	Aterro Sanitário de Cabedelo	Aterro sanitário	Cabedelo/PB							
260300	Cabrobó/PE	Lixão de Cabrobó	Lixão	Cabrobó/PE	1.356	216	0	0	432	240	468
240200	Caicó/RN	Sítio Várzea Redonda ou Gruta do Seridó	Lixão	Caicó/RN	29.941	14.101			15.840		
290540	Cairu/BA	Lixão de Cairu	Lixão	Cairu/BA	0	0	0		0	0	
220207	Cajazeiras do Piauí/PI	ATERRO	Aterro sanitário	Cajazeiras do Piauí/PI	4	1	0	1	1	1	1
290570	Camaçari/BA	Aterro Integrado Camaçari / Dias D Ávila	Aterro sanitário	Alagoinhas/BA	31			2			29
290570	Camaçari/BA	Aterro Integrado Camaçari / Dias D Ávila	Aterro sanitário	Aracaju/SE	8			8			1
290570	Camaçari/BA	Aterro Integrado Camaçari / Dias D Ávila	Aterro sanitário	Araças/BA	9			9			0
290570	Camaçari/BA	Aterro Integrado Camaçari / Dias D Ávila	Aterro sanitário	Barreiras/BA	12			12			
290570	Camaçari/BA	Aterro Integrado Camaçari / Dias D Ávila	Aterro sanitário	Camaçari/BA	167.272	100.888	79	9.585	29.033	15.667	12.021
290570	Camaçari/BA	Aterro Integrado Camaçari / Dias D Ávila	Aterro sanitário	Candeias/BA	16.474		1	2.424	580	14	13.455
290570	Camaçari/BA	Aterro Integrado Camaçari / Dias D Ávila	Aterro sanitário	Catu/BA	123		15	79	20		8
290570	Camaçari/BA	Aterro Integrado Camaçari / Dias D Ávila	Aterro sanitário	Dias d'Ávila/BA	15.398	20	1	2.188	1.889	11	11.289
290570	Camaçari/BA	Aterro Integrado Camaçari / Dias D Ávila	Aterro sanitário	Feira de Santana/BA	663			622	40		

TABELA Up02 - INFORMAÇÕES SOBRE O FLUXO DE RESÍDUOS PARA AS UNIDADES DE PROCESSAMENTO

ANO DE
REFERÊNCIA
2010

Município de localização		Unidades de processamento dos resíduos sólidos situadas no município									
		Nome da unidade	Tipo de unidade, segundo o município informante	Município de origem dos resíduos	Quantidade de resíduos recebidos						
Código	Nome/UF				Total	Dom+Pub	Saúde	Indústria	Entulho	Podas	Outros
					tonelada	tonelada	tonelada	tonelada	tonelada	tonelada	tonelada
Região Nordeste		Up001	Up003	Up025	Up080	Up007	Up008	Up009	Up010	Up067	Up011
290570	Camaçari/BA	Aterro Integrado Camaçari / Dias D Ávila	Aterro sanitário	Itabuna/BA	31			31			
290570	Camaçari/BA	Aterro Integrado Camaçari / Dias D Ávila	Aterro sanitário	Lauro de Freitas/BA	1.221		34	527	4	398	258
290570	Camaçari/BA	Aterro Integrado Camaçari / Dias D Ávila	Aterro sanitário	Maceió/AL	1						0
290570	Camaçari/BA	Aterro Integrado Camaçari / Dias D Ávila	Aterro sanitário	Madre de Deus/BA	5.060				2		5.058
290570	Camaçari/BA	Aterro Integrado Camaçari / Dias D Ávila	Aterro sanitário	Mata de São João/BA	8.523		11				8.512
290570	Camaçari/BA	Aterro Integrado Camaçari / Dias D Ávila	Aterro sanitário	Petrolina/PE	0			0			
290570	Camaçari/BA	Aterro Integrado Camaçari / Dias D Ávila	Aterro sanitário	Pojuca/BA	7.290						7.290
290570	Camaçari/BA	Aterro Integrado Camaçari / Dias D Ávila	Aterro sanitário	Salvador/BA	6.697		7	1.214	4.332	90	1.054
290570	Camaçari/BA	Aterro Integrado Camaçari / Dias D Ávila	Aterro sanitário	São Francisco do Conde/BA	15			12			3
290570	Camaçari/BA	Aterro Integrado Camaçari / Dias D Ávila	Aterro sanitário	São Sebastião do Passé/BA	6.793		29				6.764
290570	Camaçari/BA	Aterro Integrado Camaçari / Dias D Ávila	Aterro sanitário	Simões Filho/BA	856		24	108			724
270140	Campo Alegre/AL	Campo Alegre	Lixão	Campo Alegre/AL	6.912	4.992			1.920		
290600	Campo Formoso/BA	Lixão	Lixão	Campo Formoso/BA	24.840	12.000	3.600		8.640	600	
230270	Campos Sales/CE	LIXAO DE CAMPOS SALES	Lixão	Campos Sales/CE							
290660	Candiba/BA	Lixão de Candiba	Lixão	Candiba/BA							
290660	Candiba/BA	Vala para Resíduos de Saúde	Vala específica de RSS	Candiba/BA							
290690	Caravelas/BA	Aterro Sanitario Simplificado de Caravelas	Aterro sanitário	Caravelas/BA							
290700	Cardeal da Silva/BA	LIXÃO DE CARDEAL DA SILVA	Lixão	Cardeal da Silva/BA	4.850	2.800			900	250	900
290710	Carinhanha/BA	AGROVILA 15	Lixão	Carinhanha/BA	700	700					
290710	Carinhanha/BA	AGROVILA 16	Lixão	Carinhanha/BA	700	700					
290710	Carinhanha/BA	AGROVILA 23	Lixão	Carinhanha/BA	700	700					
290710	Carinhanha/BA	ANGICO	Lixão	Carinhanha/BA	700	700					
290710	Carinhanha/BA	BAIXA DO MUCAMBO	Lixão	Carinhanha/BA	100	100					
290710	Carinhanha/BA	BARRA DO PARATECA	Lixão	Carinhanha/BA	700	700					
290710	Carinhanha/BA	BARRINHA	Lixão	Carinhanha/BA	700	700					
290710	Carinhanha/BA	CANABRAVA	Lixão	Carinhanha/BA	100	100					
290710	Carinhanha/BA	CAPINÃO	Lixão	Carinhanha/BA	100	100					
290710	Carinhanha/BA	FEIRA DE SANTA LUZIA	Lixão	Carinhanha/BA	150	150					
290710	Carinhanha/BA	MARREQUEIRO	Lixão	Carinhanha/BA	400	400					
290710	Carinhanha/BA	PIANEGO	Lixão	Carinhanha/BA	100	100					
290710	Carinhanha/BA	RIACHO DO CAPINÃO	Lixão	Carinhanha/BA	100	100					
290710	Carinhanha/BA	SÃO JOSE	Lixão	Carinhanha/BA	150	150					
290710	Carinhanha/BA	SEDE	Lixão	Carinhanha/BA	2.700	2.700					
290710	Carinhanha/BA	VILA SÃO JOÃO	Lixão	Carinhanha/BA	400	400					
230320	Caririçu/CE	LIXAO CARIRIÇU	Lixão	Caririçu/CE	1.281	1.246	14	0	19	2	0
250410	Carrapateira/PB	LIXÃO DE CARRAPATEIRA	Lixão	Carrapateira/PB	203	180	6	0	15	2	0
290750	Catu/BA	ATERRO SANITÁRIO DE CATU	Aterro sanitário	Catu/BA	30.218	16.883	0	0	8.809	2.936	1.590
230370	Caucaia/CE	Aterro Metropolitano da ASMOC	Aterro sanitário	Caucaia/CE	119.240	119.240					
230370	Caucaia/CE	Aterro Metropolitano da ASMOC	Aterro sanitário	Fortaleza/CE	1.501.261	1.242.115			220.386	38.759	

TABELA Up02 - INFORMAÇÕES SOBRE O FLUXO DE RESÍDUOS PARA AS UNIDADES DE PROCESSAMENTO

ANO DE
REFERÊNCIA
2010

Município de localização		Unidades de processamento dos resíduos sólidos situadas no município									
		Nome da unidade	Tipo de unidade, segundo o município informante	Município de origem dos resíduos	Quantidade de resíduos recebidos						
					Total	Dom+Pub	Saúde	Indústria	Entulho	Podas	Outros
Código	Nome/UF				tonelada	tonelada	tonelada	tonelada	tonelada	tonelada	tonelada
Região Nordeste		Up001	Up003	Up025	Up080	Up007	Up008	Up009	Up010	Up067	Up011
290770	Chorrochó/BA	LIXAO DE CHORROCHÓ	Lixão	Chorrochó/BA	374						
290790	Cipó/BA	Lixão	Lixão	Cipó/BA	16.200	16.200					
210330	Codó/MA	Lixão	Lixão	Codó/MA	37.200	22.320	280		14.600		
210350	Colinas/MA	LIXÃO DA GUANABARA	Lixão	Colinas/MA	20.050	10.000	50	0	9.000	500	500
290910	Coribe/BA	Prefeitura Municipal de Coribe	Lixão	Coribe/BA	1.180	760	0		300	120	
290920	Coronel João Sá/BA	LIXÃO DE CORONEL JOÃO SÁ	Lixão	Coronel João Sá/BA	1.139						
220290	Corrente/PI	Lixão de Corrente	Lixão	Corrente/PI	17.664	15.552	72	12	1.958	45	25
290950	Cravolândia/BA	Lixão Cravolândia	Lixão	Cravolândia/BA	2.880	2.880					
230423	Croatá/CE	LIXAO DE IRAPUA	Lixão	Croatá/CE	8.183	7.080	23			1.080	
240300	Cruzeta/RN	Lixão de Cruzeta	Lixão	Cruzeta/RN	7	2	1		3	1	
290990	Curaçá/BA	Lixão de Curaçá	Área de transb e triagem de RCD e volumosos (=AT	Curaçá/BA	9.644	3.744			4.500	400	1.000
260515	Dormentes/PE	Lixão de Dormentes	Lixão	Dormentes/PE	1.331	1.296	35				
280210	Estância/SE	Aterro Controlado de Estância	Aterro controlado	Estância/SE	425	167	4	36	187	31	
291072	Eunápolis/BA	VASADOURO PÚBLICO MUNICIPAL	Lixão	Eunápolis/BA	57.860	24.960	5.400		15.500	12.000	
230430	Farias Brito/CE	FARIAS BRITO	Lixão	Farias Brito/CE	10.249	4.752	108	2.880	0	2.509	
291077	Feira da Mata/BA	RAMALHO	Lixão	Feira da Mata/BA	600	600					
291077	Feira da Mata/BA	sede	Lixão	Feira da Mata/BA	2.000	2.000					
230435	Forquilha/CE	LIXÃO MUNICIPAL DE FORQUILHA	Lixão	Forquilha/CE	1.342	384	7		865	86	
230440	Fortaleza/CE	CTRP Incinerador	Unidade de tratamento por incineração	Aquiraz/CE	26		26				
230440	Fortaleza/CE	CTRP Incinerador	Unidade de tratamento por incineração	Canindé/CE	105		105				
230440	Fortaleza/CE	CTRP Incinerador	Unidade de tratamento por incineração	Caucaia/CE	109		109				
230440	Fortaleza/CE	CTRP Incinerador	Unidade de tratamento por incineração	Eusébio/CE	37		37				
230440	Fortaleza/CE	CTRP Incinerador	Unidade de tratamento por incineração	Fortaleza/CE	2.982		2.982				
230440	Fortaleza/CE	CTRP Incinerador	Unidade de tratamento por incineração	Maracanaú/CE	19		19				
230440	Fortaleza/CE	CTRP Incinerador	Unidade de tratamento por incineração	Maranguape/CE	194		194				
230440	Fortaleza/CE	Jangurussu - Transbordo	Unidade de transbordo	Fortaleza/CE	377.255	377.255					
220415	Francisco Macedo/PI	Café da Pedra	Lixão	Francisco Macedo/PI	204	192	12	0	0	0	0
291130	Gentio do Ouro/BA	Gentio do Ouro	Lixão	Gentio do Ouro/BA	1.308	1.250	2	8	42	3	3
210500	Humberto de Campos/MA	Aterro Controlado de Humberto Campos	Aterro controlado	Humberto de Campos/MA	3.000						
230540	Icó/CE	ICÓ	Lixão	Icó/CE	14.347	10.592	100		3.585	70	
291350	Iguai/BA	LIXAO	Lixão	Iguai/BA							
291360	Ilhéus/BA	Lixão	Lixão	Ilhéus/BA	52.122	42.340	73	1.460	7.884	365	
291360	Ilhéus/BA	Lixão	Lixão	Uruçuca/BA	2.040	2.040					
210530	Imperatriz/MA	Aterro Controlado	Aterro controlado	Imperatriz/MA	69.347	67.366	508			1.472	
230560	Independência/CE	jurua	Lixão	Independência/CE	580	580					
240480	Ipueira/RN	Lixão de Ipueira	Lixão	Ipueira/RN	231	84	1		60	35	51
291450	Irará/BA	Lixão de Irará	Lixão	Irará/BA	3.012	3.012					
230610	Irauçuba/CE	sede	Lixão	Irauçuba/CE	210	120	20	15	20	10	25
291480	Itabuna/BA	Volta da Cobra	Lixão	Itabuna/BA	69.702	47.897	502	4.583	13.886	1.093	1.741

TABELA Up02 - INFORMAÇÕES SOBRE O FLUXO DE RESÍDUOS PARA AS UNIDADES DE PROCESSAMENTO

ANO DE
REFERÊNCIA
2010

Município de localização		Unidades de processamento dos resíduos sólidos situadas no município									
		Nome da unidade	Tipo de unidade, segundo o município informante	Município de origem dos resíduos	Quantidade de resíduos recebidos						
					Total	Dom+Pub	Saúde	Indústria	Entulho	Podas	Outros
Código	Nome/UF				tonelada	tonelada	tonelada	tonelada	tonelada	tonelada	tonelada
Região Nordeste		Up001	Up003	Up025	Up080	Up007	Up008	Up009	Up010	Up067	Up011
230620	Itaíçaba/CE	Lixão de Itaíçaba	Lixão	Itaíçaba/CE	5.300	5.300					
240485	Itajá/RN	Itajá	Lixão	Ipanguaçu/RN	1.048	806		193	48		
240485	Itajá/RN	Itajá	Lixão	Itajá/RN	776	576		138	35	28	
291680	Itarantim/BA	Itarantim	Lixão	Itarantim/BA	2.740	0	20		1.000	10	1.710
230720	Jati/CE	jati2010	Lixão	Jati/CE	1.859	1.859					
291800	Jequié/BA	Aterro sanitário de Jequié	Aterro sanitário	Jequié/BA	33.526	31.751	461			260	1.054
250750	João Pessoa/PB	Aterro Sanitário Metropolitano	Aterro sanitário	João Pessoa/PB	337.471	268.361			45.843	23.267	
230730	Juazeiro do Norte/CE	Aterro Controlado da Palmeirinha	Aterro controlado	Juazeiro do Norte/CE	92.400	72.000		12.000	5.700	2.700	
291855	Jussari/BA	Lixão de Jussari	Lixão	Jussari/BA	10.000	4.000	0	0	4.000	2.000	0
291870	Lafaiete Coutinho/BA	Aterro simplificado	Aterro sanitário	Lafaiete Coutinho/BA	1.062	470	6	0	576	10	
260875	Lagoa Grande/PE	Lixão	Lixão	Lagoa Grande/PE	2.889	1.300	14	0	1.560	15	0
291905	Lajedo do Tabocal/BA	ATERRO SANITARIO DE LAGEDO DO TABOCAL	Aterro sanitário	Lajedo do Tabocal/BA	1.240	800	200	0	30	200	10
260880	Lajedo/PE	Aterro Sanitário de Lajedo	Aterro sanitário	Cachoeirinha/PE	12	12					
260880	Lajedo/PE	Aterro Sanitário de Lajedo	Aterro sanitário	Ibirajuba/PE	465	465					
260880	Lajedo/PE	Aterro Sanitário de Lajedo	Aterro sanitário	Jurema/PE	245	245					
260880	Lajedo/PE	Aterro Sanitário de Lajedo	Aterro sanitário	Lajedo/PE	7.448	7.448					
291920	Lauro de Freitas/BA	Central de Podas e Entulho	Aterro de Resíduos da Construção Civil (=inertes)	Lauro de Freitas/BA	204.131				204.131		
291950	Livramento de Nossa Senhora/BA	Livramento de Nossa Senhora	Lixão	Livramento de Nossa Senhora/BA	2.151	1.440	131	120	120	320	20
250850	Livramento/PB	ATERRO CONTROLADO DE LIVRAMENTO	Aterro controlado	Livramento/PB	2.113	890	3	0	1.200	20	0
280370	Macambira/SE	LIXÃO MUNICIPAL DE MACAMBIRA	Lixão	Macambira/SE							
270430	Maceió/AL	Central de Tratamento de Resíduos de Maceió (CTR M	Aterro sanitário	Maceió/AL	325.784	155.637			168.263		1.884
270430	Maceió/AL	COOPERATIVA DE CATADORES DA VILA EMATER - COOPVILA	Unidade de triagem (galpão ou usina)	Maceió/AL	76						76
270430	Maceió/AL	COOPREL - Cooperativa de recicladores de Lixo Alag	Unidade de triagem (galpão ou usina)	Maceió/AL	130	0					130
270430	Maceió/AL	Lixão de Cruz das Almas /SLUM	Aterro controlado	Maceió/AL	182.394	81.043			99.749		1.602
270430	Maceió/AL	Unidade de Triagem da COBEL (COOPLUM)	Unidade de triagem (galpão ou usina)	Maceió/AL	178						178
250870	Mãe d'Água/PB	Lixão Municipal de Mãe d'Água	Lixão	Mãe d'Água/PB	1.180	580			400	200	
291995	Maetinga/BA	MAETINGA	Lixão	Maetinga/BA							
292000	Maiquinique/BA	LIXÃO ESTRADA DE POUSO ALEGRE	Lixão	Maiquinique/BA							
292010	Mairi/BA	Lixão	Lixão	Mairi/BA	678	91			577	10	
292030	Malhada de Pedras/BA	Lixão Malhada de Pedras	Lixão	Malhada de Pedras/BA							
280390	Malhador/SE	lixão de Malhador	Lixão	Malhador/SE	503						
292040	Manoel Vitorino/BA	LIXÃO DE MANOEL VITORINO	Lixão	Manoel Vitorino/BA	240	240					
230765	Maracanaú/CE	ATERRO SANITÁRIO	Aterro sanitário	Maracanaú/CE	85.372	82.849	119			2.335	69
230765	Maracanaú/CE	ATERRO SANITÁRIO	Aterro sanitário	Maranguape/CE	15.879	15.879					
270460	Maravilha/AL	Lixão Sítio São Pedro	Lixão	Maravilha/AL	3.307	1.300	0	0	2.000	5	2
292080	Marcionílio Souza/BA	fazenda chure	Aterro sanitário	Marcionílio Souza/BA							
210663	Matões do Norte/MA	Lixão de Matões do Norte	Lixão	Matões do Norte/MA	2.120	1.447	1	0	335	138	199
220667	Morro do Chapéu do Piauí/PI	lixão Municipal	Lixão	Morro do Chapéu do Piauí/PI	457	365	2		30	50	10
292210	Mundo Novo/BA	Lixão de Mundo Novo	Lixão	Mundo Novo/BA	11.760	8.942	202	0	216	150	2.250

TABELA Up02 - INFORMAÇÕES SOBRE O FLUXO DE RESÍDUOS PARA AS UNIDADES DE PROCESSAMENTO

ANO DE
REFERÊNCIA
2010

Município de localização		Unidades de processamento dos resíduos sólidos situadas no município									
		Nome da unidade	Tipo de unidade, segundo o município informante	Município de origem dos resíduos	Quantidade de resíduos recebidos						
					Total	Dom+Pub	Saúde	Indústria	Entulho	Podas	Outros
Código	Nome/UF				tonelada	tonelada	tonelada	tonelada	tonelada	tonelada	tonelada
Região Nordeste		Up001	Up003	Up025	Up080	Up007	Up008	Up009	Up010	Up067	Up011
240810	Natal/RN	Incinerador MARQUISE	Unidade de tratamento por incineração	Natal/RN	3.339		3.339				
240810	Natal/RN	Unidade de Transbordo Cidade Nova	Unidade de transbordo	Natal/RN	198.856	198.856					
240810	Natal/RN	Unidade de Transbordo Cidade Nova	Unidade de transbordo	Parnamirim/RN	55.066	55.066					
260950	Nazaré da Mata/PE	LIXÃO DE NAZARÉ DA MATA	Lixão	Nazaré da Mata/PE							
292265	Nordestina/BA	LIXÃO DE NORDESTINA	Lixão	Nordestina/BA	122	100	10		10	1	1
230920	Nova Olinda/CE	LIXÃO DO SÍTIO BOIÃO	Lixão	Nova Olinda/CE	2.600	2.600	0	0	0	0	0
251030	Nova Palmeira/PB	LIXÃO DE NOVA PALMEIRA	Lixão	Nova Palmeira/PB							
260960	Olinda/PE	Bonsucesso / Triagem	Unidade de triagem (galpão ou usina)	Olinda/PE	312						
292320	Oliveira dos Brejinhos/BA	Lixão Municipal de Oliveira dos Brejinhos	Lixão	Oliveira dos Brejinhos/BA	59	18	0	0	21	5	15
270610	Ouro Branco/AL	Lixão de Ouro Branco	Lixão	Ouro Branco/AL	4.387	1.825	0	0	2.555	5	2
230970	Pacatuba/CE	Aterro Sanitário de Pacatuba	Aterro sanitário	Pacatuba/CE	10.771	10.518	2			251	
280490	Pacatuba/SE	PACATUBA PREFEITURA	Lixão	Pacatuba/SE	25.000	25.000					
220770	Parnaíba/PI	Aterro Controlado de Parnaíba	Aterro controlado	Parnaíba/PI	345	134	211				
251080	Patos/PB	Lixão de Patos	Lixão	Patos/PB	27.764	23.336	108			4.320	
261060	Paudalho/PE	Lixão de Paudalho	Lixão	Paudalho/PE	7.882	2.880	1	0	5.000	1	0
292400	Paulo Afonso/BA	USINA DE TRIAGEM E COMPOSTAGEM DE LIXO DE PAULO AF	Aterro controlado	Paulo Afonso/BA	31.812	21.540				9.345	927
210810	Paulo Ramos/MA	Aterro Controlado de Paulo Ramos	Aterro controlado	Paulo Ramos/MA							
292405	Pé de Serra/BA	Lixão Municipal de Pé de Serra	Lixão	Pé de Serra/BA	1.342	650	12	0	480	80	120
251120	Pedras de Fogo/PB	Lixão de Pedras de Fogo	Lixão	Pedras de Fogo/PB	96	94			2		
270670	Penedo/AL	secretaria de serviços publicos	Aterro controlado	Penedo/AL	10.920	10.920			0		0
261090	Pesqueira/PE	Aterro Sanitário de Pesqueira	Aterro sanitário	Alagoinha/PE		960					
261090	Pesqueira/PE	Aterro Sanitário de Pesqueira	Aterro sanitário	Pesqueira/PE	11.304	10.200				144	
220800	Picos/PI	Lixão	Lixão	Picos/PI	26.207	26.200	7	0	0	0	0
251140	Picui/PB	VALA ESPECÍFICA DE RSS	Vala especifica de RSS	Picui/PB	11.683						
251160	Pilões/PB	Lixão de Pilões	Lixão	Pilões/PB							
292450	Pindai/BA	Lixão de Pindai	Lixão	Pindai/BA							
210860	Pinheiro/MA	Lixão	Lixão	Pinheiro/MA	63.160	60.960			2.200		
280530	Pirambu/SE	Unidade de disposição final de RSU Aguilhadas	Lixão	Pirambu/SE							
251200	Pocinhos/PB	Depósito de Resíduos Sólidos do Município	Lixão	Pocinhos/PB	2.810	1.660	100		1.000	50	
251203	Poço Dantas/PB	Lixão de Poço Dantas	Lixão	Poço Dantas/PB	28	17	1	0	8	2	0
280540	Poço Redondo/SE	poço redondo	Lixão	Poço Redondo/SE	15.520	12.400			3.120		
251210	Pombal/PB	Lixão de Pombal	Lixão	Pombal/PB	9.600	2.950	800	50	5.560	200	40
280560	Porto da Folha/SE	Lixão de Porto da Folha	Lixão	Porto da Folha/SE	1.556	1.556					
292560	Presidente Dutra/BA	Lixão	Lixão	Presidente Dutra/BA	5.978	3.600	1		2.377		
241030	Presidente Juscelino/RN	LIXÃO MUNICIPAL DE SERRA CAIADA	Lixão	Presidente Juscelino/RN	243	121			81	41	
261140	Primavera/PE	LIXÃO DE PRIMAVERA	Lixão	Goiana/PE			1				
261140	Primavera/PE	LIXÃO DE PRIMAVERA	Lixão	Primavera/PE	2	1			0		
280570	Propriá/SE	Aterro Sanitário	Lixão	Propriá/SE							
251260	Quixabá/PB	PREFEITURA MUNICIPAL DE QUIXABA	Outra	Quixabá/PB	14	7	0	0	6	1	0

TABELA Up02 - INFORMAÇÕES SOBRE O FLUXO DE RESÍDUOS PARA AS UNIDADES DE PROCESSAMENTO

ANO DE
REFERÊNCIA
2010

Município de localização		Unidades de processamento dos resíduos sólidos situadas no município									
		Nome da unidade	Tipo de unidade, segundo o município informante	Município de origem dos resíduos	Quantidade de resíduos recebidos						
Total	Dom+Pub				Saúde	Indústria	Entulho	Podas	Outros		
Código	Nome/UF				tonelada	tonelada	tonelada	tonelada	tonelada	tonelada	tonelada
Região Nordeste		Up001	Up003	Up025	Up080	Up007	Up008	Up009	Up010	Up067	Up011
292593	Quixabeira/BA	lixão	Lixão	Quixabeira/BA	145	45	3	0	30	9	58
261160	Recife/PE	Est de Trat de Res Sól do Curado / Triagem	Unidade de triagem (galpão ou usina)	Recife/PE	1.695	137					1.558
261160	Recife/PE	Núcleo de Triagem	Unidade de triagem (galpão ou usina)	Recife/PE	1.562	1.562					
261160	Recife/PE	SERQUIP	Unidade de tratamento por incineração	Jaboatão dos Guararapes/PE	351		351				
261160	Recife/PE	SERQUIP	Unidade de tratamento por incineração	Recife/PE	6.158		6.158				
292700	Rio Real/BA	Lixão de Rio Real	Lixão	Rio Real/BA	30.004	6.000	4	0	24.000	0	0
231180	Russas/CE	RUSSAS	Lixão	Russas/CE	31.200	16.982	312	1.560	9.226	3.120	
251300	Salgadinho/PB	PREFEITURA MUNICIPAL DE SALGADINHO	Outra	Salgadinho/PB	28	17	1	0	8	2	0
292740	Salvador/BA	ATERRO DE INERTE REVITA ENGENHARIA	Aterro de Resíduos da Construção Civil (=inertes)	Salvador/BA	68.459				68.459		
292740	Salvador/BA	Aterro Inerte - Base de Descarga de Entulho (BDE)	Aterro de Resíduos da Construção Civil (=inertes)	Salvador/BA	543.790				543.790		
292740	Salvador/BA	Aterro Metropolitano Centro	Aterro sanitário	Lauro de Freitas/BA	71.834	71.834					
292740	Salvador/BA	Aterro Metropolitano Centro	Aterro sanitário	Salvador/BA	866.443	866.443					
292740	Salvador/BA	Aterro Metropolitano Centro	Aterro sanitário	Simões Filho/BA	21.130	21.130					
292780	Santa Cruz da Vitória/BA	Resíduos Sólidos - SCV	Lixão	Santa Cruz da Vitória/BA	2.161	1.800			360	1	
292790	Santa Inês/BA	LIXÃO DE SANTA INÊS	Lixão	Santa Inês/BA	31.220						
292840	Santa Rita de Cássia/BA	SANTA RITA DE CASSIA	Lixão	Santa Rita de Cássia/BA	5.560	5.500	3	2	51	2	2
231210	Santana do Cariri/CE	UNIDADE DE PROCESSAMENTO DE LIXO	Lixão	Santana do Cariri/CE	4.415	3.200	15		1.200		
270800	Santana do Ipanema/AL	Lixão de Santana do Ipanema	Lixão	Santana do Ipanema/AL	14.600	7.300			4.380	2.920	
251360	Santana dos Garrotes/PB	PREFEITURA MUNICIPAL DE SANTANA DOS GARROTES	Outra	Santana dos Garrotes/PB	26	13	0	0	10	2	0
292880	Santo Estêvão/BA	Santo Estêvão	Lixão	Santo Estêvão/BA	18.275	9.125	150		3.000	6.000	
292890	São Desidério/BA	Lixão de São Desidério	Lixão	São Desidério/BA	5.556	3.960	12		1.584		
220960	São Félix do Piauí/PI	Aterro/Lixão	Aterro sanitário	São Félix do Piauí/PI	1	1					
241200	São Gonçalo do Amarante/RN	Area de Destino Final do Guajirú	Outra	Natal/RN	314.574				286.534	28.040	
241200	São Gonçalo do Amarante/RN	Incinerador SERQUIP	Unidade de tratamento por incineração	Natal/RN	972		972				
211107	São João do Soter/MA	LIXÃO DA BAIXA FUNDA	Lixão	São João do Soter/MA	1.206	1.117	0	0	60	29	0
241220	São José de Mipibu/RN	UNIDADE I - SÃO JOSÉ DE MIPIBU	Aterro controlado	São José de Mipibu/RN							
251445	São José dos Ramos/PB	Lixão de São José dos Ramos	Lixão	São José dos Ramos/PB	912	730	91	0	55	9	27
280700	São Miguel do Aleixo/SE	LIXÃO DE SÃO MIGUEL DO ALEIXO	Lixão	São Miguel do Aleixo/SE							
270860	São Miguel dos Campos/AL	Lixão Municipal de São Miguel dos Campos	Lixão	São Miguel dos Campos/AL	59.130	50.261			8.870		
211160	São Raimundo das Mangabeiras/MA	ATERRO CONTROLADO DE SÃO RAIMUNDO DAS MANGABEIR	Aterro controlado	São Raimundo das Mangabeiras/MA	0	0	0		0	0	0
270890	Satuba/AL	LIXÃO FAZ. PRIMAVERA	Lixão	Satuba/AL	2.108	2.092	16	0	0	0	0
211172	Satubinha/MA	Lixão - Satubinha	Lixão	Satubinha/MA							
293040	Serra Preta/BA	Aterro Sanitário de Serra Preta	Aterro sanitário	Serra Preta/BA	5.500	5.000	500				
241350	Serrinha/RN	Depósito de lixo.	Lixão	Serrinha/RN	15	8			5	2	
261420	Sirinhaém/PE	LIXÃO DE SIRINHAÉM	Lixão	Sirinhaém/PE							
231290	Sobral/CE	Aterro Sanitário de Sobral	Aterro sanitário	Meruoca/CE	2.308	2.308					
231290	Sobral/CE	Aterro Sanitário de Sobral	Aterro sanitário	Sobral/CE	79.270	68.893	572		2.988	6.817	
293080	Souto Soares/BA	Lixão	Lixão	Souto Soares/BA							
261460	Tabira/PE	LIXÃO	Lixão	Tabira/PE	3.686	3.398	0	0		288	0

TABELA Up02 - INFORMAÇÕES SOBRE O FLUXO DE RESÍDUOS PARA AS UNIDADES DE PROCESSAMENTO

ANO DE
REFERÊNCIA
2010

Município de localização		Unidades de processamento dos resíduos sólidos situadas no município									
		Nome da unidade	Tipo de unidade, segundo o município informante	Município de origem dos resíduos	Quantidade de resíduos recebidos						
Código	Nome/UF				Total	Dom+Pub	Saúde	Indústria	Entulho	Podas	Outros
					tonelada	tonelada	tonelada	tonelada	tonelada	tonelada	tonelada
Região Nordeste		Up001	Up003	Up025	Up080	Up007	Up008	Up009	Up010	Up067	Up011
293130	Tapiramutá/BA	Lixão de Tapiramutá	Lixão	Tapiramutá/BA	38.504	28.880	24	0	5.000	1.200	3.400
261500	Taquaritinga do Norte/PE	LIXÃO MUNICIPAL / SÍTIO RAPOSA	Lixão	Taquaritinga do Norte/PE	675	400			200	75	
251660	Tavares/PB	LIXÃO PÚBLICO SÍTIO BARROS	Lixão	Tavares/PB	1.095						
221100	Teresina/PI	Aterro Sanitário	Aterro controlado	Teresina/PI	438.324	418.161	2.719		11.593	1.510	4.342
293240	Uibai/BA	Lixão de Uibai	Lixão	Uibai/BA	2.985	2.985		0	0	0	0
251690	Uiraúna/PB	ATERRO SANITARIO DE UIRAUNA	Aterro sanitário	Uiraúna/PB	28.318	13.700	18		14.600		
231375	Umirim/CE	Aterro Municipal de Umirim	Aterro sanitário	Umirim/CE							
293250	Una/BA	PREFEITURA MUNICIPAL DE UMA	Lixão	Una/BA							
293280	Utinga/BA	Utinga - lixão	Aterro controlado	Utinga/BA	23.728	13.000	48		1.080	9.600	
251710	Várzea/PB	PREFEITURA MUNICIPAL DE VÁRZEA	Outra	Várzea/PB	28	17	1	0	8	2	0
293317	Varzedo/BA	PREFEITURA MUNICIPAL DE VARZEDO	Outra	Varzedo/BA	1.620	378	20	220	987	15	0
261620	Vertentes/PE	SECRETARIA DE OBRAS, SERVIÇOS E TRANSPORTES	Outra	Vertentes/PE	24.552	19.584	72		4.320	576	
231410	Viçosa do Ceará/CE	Lixao	Outra	Viçosa do Ceará/CE							
270940	Viçosa/AL	LIXÃO DE VIÇOSA	Lixão	Viçosa/AL	1.446	1.440	6				
293330	Vitória da Conquista/BA	Aterro	Aterro sanitário	Vitória da Conquista/BA	58.807	58.807					
293330	Vitória da Conquista/BA	Vala para RSS	Vala específica de RSS	Vitória da Conquista/BA	90		90				
211300	Vitorino Freire/MA	Lixão do Liberato	Lixão	Vitorino Freire/MA	6.096	5.389	22	0	685	0	0
293345	Wanderley/BA	PREFEITURA MUNICIPAL DE WANDERLEY	Aterro controlado	Wanderley/BA	1.200	800	300		50	5	45

TABELA Up03
INFORMAÇÕES SOBRE CARACTERÍSTICAS DAS UNIDADES
DE PROCESSAMENTO POR DISPOSIÇÃO NO SOLO
(ATERROS SANITÁRIOS, CONTROLADOS E LIXÕES)

TABELA Up03 - INFORMAÇÕES SOBRE CARACTERÍSTICAS DAS UNIDADES DE PROCESSAMENTO POR DISPOSIÇÃO NO SOLO

ANO DE REFERÊNCIA
2010

Município de localização		Nome da unidade	Características da unidade por disposição no solo																		Tipo de unidade segundo o município informante		
			Tipo de licença ambiental obtida	Cerca	Inst. adm.	Imper-meabilização da base	Frequência da cob. dos resíduos	Drena-gem de gases	Aprov. dos gases	Drena-gem de águas pluviais	Recirc. de choru-me	Drena-gem de choru-me	Trat. interno de cho-rume	Trat. externo de cho-rume	Vigi-lância	Monit. ambi-ental	Queima a céu aberto	Animais exceto aves	Presença de catadores			Qtd. mora-dias	
Código	Nome/UF																	Ocor-rência	Até 14 anos	Maior de 14 anos			
Região Nordeste		Up001	Up050	Up027	Up028	Up029	Up030	Up031	Up052	Up054	Up034	Up032	Up033	Up053	Up035	Up036	Up037	Up038	Up081	Up082	Up083	Up040	Up003
290035	Adustina/BA	LIXÃO ADUSTINA-BA	Outro tipo	Sim	Não	Não		Não	Não	Não	Não	Não	Não	Não	Não	Sim	Não	Não				Não	Lixão
260030	Agrestina/PE	ATERRO SANITÁRIO	Operação	Sim	Sim	Sim	Diária	Sim	Não	Sim	Sim	Sim	Sim	Não	Sim	Sim	Não	Não	Não			Não	Aterro sanitário
250010	Água Branca/PB	PREFEITURA MUNICIPAL DE ÁG	Não existe	Sim	Não	Não	Semanal	Não	Não	Não	Não	Sim	Não	Não	Não	Sim	Não	Não	Não			Não	Lixão
220020	Água Branca/PI	Água Branca	Operação	Sim	Sim	Sim		Sim	Não	Não	Não	Sim	Não	Não	Sim	Sim	Não	Não	Não			Não	Aterro controlado
290070	Alagoinhas/BA	Aterro Sanitário	Operação																				Aterro sanitário
210020	Alcantara/MA	LIXÃO DO PAVÃO	Não existe	Sim	Não	Não		Não	Não	Sim	Não	Sim	Não	Não	Sim	Não	Sim	Não	Sim	0	3	Não	Lixão
230060	Altaneira/CE	ALTANEIRA	Não existe	Não	Não	Não		Não	Não	Não	Não	Não	Não	Não	Não	Sim	Não	Sim	0	4	Não	Lixão	
260080	Altinho/PE	PMA																					Aterro sanitário
210043	Alto Alegre do Maranhão/MA	PREFEITURA MUNICIPAL DE AL	Não existe	Sim	Não	Não	Diária	Não	Não	Não	Não	Não	Não	Não	Não	Sim	Não	Não					Lixão
220045	Alvorada do Gurgueia/PI	Lixão do Alvorada do Gurgueia	Não existe	Não	Não	Não		Não	Não	Não	Não	Não	Não	Não	Não	Sim	Sim	Não				Não	Lixão
290100	Amargosa/BA	Aterro Sanitário Municipal		Sim	Sim	Não	Semanal	Não	Não	Não	Não	Não	Não	Não	Não	Não	Não	Sim	0	8	Não	Aterro controlado	
290110	Amélia Rodrigues/BA	Lixão Pedreira	Operação	Não	Não	Não		Não	Não	Não	Não	Não	Não	Não	Não	Não	Não	Não	Não			Não	Lixão
290135	Andorinha/BA	lixão	Não existe	Sim	Não	Não	Diária	Não	Não	Não	Não	Não	Não	Não	Não	Sim	Não	Sim	0	10	Não	Lixão	
290170	Antônio Cardoso/BA	Lixão	Não existe	Não	Não	Não		Não	Não	Não	Não	Não	Não	Não	Não	Não	Não	Sim	0	0		6	Lixão
240090	Antônio Martins/RN	unidade ramada	Não existe	Sim	Não	Não	Diária	Não	Não	Não	Não	Não	Não	Não	Não	Sim	Não	Não				Não	Lixão
250077	Aparecida/PB	Prefeitura Municipal de Aparecida-	Operação	Não	Não	Não		Não		Não	Não		Não	Não	Não	Sim	Sim	Sim	0	3	Não	Lixão	
290195	Apuarema/BA	LIXÃO DE APUAREMA	Não existe	Sim	Não	Não		Não	Não	Não	Não	Não	Não	Não	Não	Sim	Sim	Sim	0	2	Não	Lixão	
280030	Aracaju/SE	Aterro Controlado do Bairro Santa	Não existe	Sim	Sim	Não	Diária	Não	Não	Sim	Não	Não	Não	Não	Sim	Não	Não	Não	Não			Não	Aterro controlado
290210	Araci/BA	Aterro Sanitário Simplificado	Instalação	Sim	Não	Não	Diária	Não	Não	Sim	Não	Não	Não	Não	Não	Não	Não	Sim	0	6	Não	Aterro controlado	
260105	Araçoiaba/PE	Lixão da Prefeitura	Não existe	Não	Não	Não		Não	Não	Não	Não	Não	Não	Não	Não	Não	Não	Não	Não			Não	Lixão
290220	Aramari/BA	Lixão	Não existe	Não	Não	Não	Diária	Não	Não	Não	Não	Não	Não	Não	Não	Sim	Sim	Não					Lixão
270030	Arapiraca/AL	Aterro Sanitário	Operação	Sim	Sim	Sim	Diária	Sim	Não	Não	Não	Sim	Sim	Sim	Sim	Não	Não	Sim	Sim	0	85	163	Aterro controlado
230140	Aratuba/CE	LIXÃO DE ARATUBA		Sim	Não	Não	Semanal	Não	Não	Não	Não	Não	Não	Não	Não	Sim	Sim	Não				Não	Lixão
290230	Aratuípe/BA	LIXÃO FAZENDA BANIPO	Outro tipo	Sim	Não	Não		Não	Não	Não	Não	Não	Não	Não	Não	Não	Não	Sim	0	4	Não	Lixão	
250110	Areia/PB	Incinerador	Não existe	Sim	Não	Não		Não	Não	Não	Não	Não	Não	Não	Sim	Não	Não	Não	Sim	0	4	Não	Lixão
220105	Assunção do Piauí/PI	Lixão Municipal	Não existe	Não	Não	Não	Diária	Não	Não	Não	Não	Não	Não	Não	Não	Sim	Sim	Não				Não	Lixão
230170	Aurora/CE	LIXÃO		Sim	Não	Não	Diária	Não	Não	Não	Não	Não	Não	Não	Não	Sim	Sim	Não				Não	Lixão
210120	Bacabal/MA	LIXÃO VILA SÃO JOÃO	Não existe	Sim	Sim	Sim	Semanal	Não	Não	Sim	Não	Não	Não	Não	Não	Não	Sim	Sim	0	0	Não	Lixão	
210125	Bacabeira/MA	Aterro Sanitário em Valas	Operação	Sim	Não	Não	Semanal	Não	Não	Não	Não	Não	Não	Não	Não	Não	Não	Sim	0	2	Não	Aterro controlado	
230190	Barbalha/CE	LIXAO BARBALHA	Não existe	Sim	Não	Não	Semanal	Não	Não	Não	Não	Não	Não	Não	Não	Sim	Não	Sim	0	18	Não	Lixão	
250170	Barra de São Miguel/PB	PREFEITURA MUNICIPAL DE BA	Outro tipo	Sim	Sim	Não	Semanal	Não	Não	Não	Não	Não	Não	Não	Não	Sim	Não	Não				Não	Lixão
290290	Barra do Choça/BA	Aterro Controlado		Sim	Sim	Não	Semanal	Não	Não	Não	Não	Sim	Não	Não	Não	Sim	Não	Não	Sim	0	4	Não	Aterro controlado
290270	Barra/BA	LIXAO	Prévia	Sim	Não	Sim		Não	Não	Não	Não	Não	Não	Não	Sim	Não	Não	Não				Não	Lixão
290323	Barro Alto/BA	lixão	Não existe	Não	Não	Não		Não	Não	Não	Não	Não	Não	Não	Não	Não	Não	Não				Não	Lixão

TABELA Up03 - INFORMAÇÕES SOBRE CARACTERÍSTICAS DAS UNIDADES DE PROCESSAMENTO POR DISPOSIÇÃO NO SOLO

ANO DE
REFERÊNCIA
2010

Município de localização		Nome da unidade	Características da unidade por disposição no solo																		Tipo de unidade segundo o município informante		
			Tipo de licença ambiental obtida	Cerca	Inst. adm.	Imper-meabilização da base	Frequência da cob. dos resíduos	Drenagem de gases	Aprov. dos gases	Drenagem de águas pluviais	Recirc. de chorume	Drenagem de chorume	Trat. interno de chorume	Trat. externo de chorume	Vigilância	Monit. ambiental	Queima a céu aberto	Animais exceto aves	Presença de catadores			Qtd. moradias	
Ocorrência	Até 14 anos	Maior de 14 anos																	unidade				
Código	Nome/UF																						
Região Nordeste		Up001	Up050	Up027	Up028	Up029	Up030	Up031	Up052	Up054	Up034	Up032	Up033	Up053	Up035	Up036	Up037	Up038	Up081	Up082	Up083	Up040	Up003
290327	Barrocas/BA	Lixão	Não existe	Não	Não	Não		Não	Não	Não	Não	Não	Não	Não	Não	Não	Não	Não	Sim	0	0	6	Lixão
230205	Barroquinha/CE	E.P.B Projetos do Brasil	Não existe	Sim	Não	Não		Não	Não	Não	Não	Não	Não	Sim	Não	Não	Não	Não	Sim	0	11	Não	Lixão
230220	Beberibe/CE	Aterro Sanitário do distrito de Itapei	Instalação	Sim	Sim	Sim	Semanal	Sim	Não	Não	Não	Não	Não	Sim	Não	Não	Não	Não				Não	Aterro sanitário
220155	Bela Vista do Piauí/PI	LIXAO	Não existe	Sim	Não	Não		Não	Não	Não	Não	Não	Não	Não	Não	Sim	Não	Não	Não			Não	Lixão
260170	Belo Jardim/PE	Secretaria de Infraestrutura	Operação	Sim	Sim	Sim	Semanal	Sim	Não	Sim	Não	Sim	Sim	Não	Sim	Sim	Não	Não	Não			Não	Lixão
250205	Bernardino Batista/PB	Lixa municipal de Bernardino Batist	Não existe	Sim	Não	Não	Diária	Não	Não	Não	Não	Não	Não	Não	Não	Não	Não	Não	Não			Não	Lixão
260180	Betânia/PE	Lixão Sítio Malhada dos Bois		Não	Não	Não	Semanal	Não	Não	Não	Não	Não	Não	Não	Sim	Sim	Sim	Não				Não	Lixão
220177	Boa Hora/PI	RSU - ATERRO	Prévia															Não				Aterro sanitário	
230240	Boa Viagem/CE	Lixão de Boa Viagem	Não existe	Sim	Não	Não		Não	Não	Não	Não	Não	Não	Não	Não	Não	Sim	Sim	Sim			Não	Lixão
290395	Bom Jesus da Serra/BA	Prefeitura Municipal de Bom Jesus	Não existe	Sim	Não	Não		Não	Não	Não	Não	Não	Não	Não	Não	Não	Não	Não	Não			Não	Lixão
240170	Bom Jesus/RN	LIXÃO BOM JESUS/RN	Não existe	Não	Não	Sim	Semanal	Não	Não	Não	Não	Não	Não	Não	Sim	Não	Não	Sim		2		Não	Lixão
250230	Bom Sucesso/PB	LIXÃO MUNICIPAL DE BOM SUC	Não existe																			Lixão	
290400	Boninal/BA	lixão	Não existe	Sim	Não	Não	Diária	Não	Não	Não	Não	Não	Não	Não	Sim	Sim	Sim	Sim		1		1	Lixão
230250	Brejo Santo/CE	LIXÃO	Não existe	Sim	Sim	Não	Semanal	Não	Não	Não	Não	Não	Não	Sim	Sim	Sim	Sim	Sim	0	42		Não	Lixão
290450	Brotas de Macaúbas/BA	LIXÃO DE BROTAS DE MACAÚB	Não existe	Não	Não	Não		Não	Não	Não	Não	Não	Não	Não	Não	Sim	Não	Não	Não			Não	Lixão
290460	Brumado/BA	Aterro Controlado de Sussuana	Outro tipo	Sim	Não	Não	Diária	Não	Não	Não	Não	Não	Não	Não	Sim	Não	Não	Não				Não	Aterro controlado
210230	Buriti Bravo/MA	LIXÃO DO MORRO	Não existe	Sim	Não	Não		Não	Não	Não	Não	Não	Não	Não	Não	Sim	Não	Não				Não	Lixão
250310	Cabaceiras/PB	Departamento de Obras e Serviços	Outro tipo	Sim	Não	Não	Diária	Não	Não	Não	Não	Não	Não	Não	Não	Sim	Não	Não				Não	Lixão
250320	Cabedelo/PB	Aterro Sanitário de Cabedelo	Operação	Sim	Sim	Sim	Diária	Sim	Não	Sim	Não	Sim	Sim	Não	Sim	Sim	Não	Não	Não			Não	Aterro sanitário
260300	Cabrobó/PE	Lixão de Cabrobó	Não existe	Sim	Não	Não	Diária	Não	Não	Não	Não	Não	Não	Não	Não	Sim	Sim	Sim	0	12		Não	Lixão
290515	Caetanos/BA	LIXÃO	Não existe	Não	Sim	Não		Não	Não	Não	Não	Não	Não	Não	Não	Sim	Não	Não				Não	Lixão
240200	Caicó/RN	Sítio Várzea Redonda ou Gruta do	Não existe	Sim	Sim	Não	Semanal	Não	Não	Não	Não	Não	Não	Sim	Não	Não		Sim	0	15		1	Lixão
290540	Cairu/BA	Lixão de Cairu	Prévia	Não	Sim	Não		Não	Não	Sim	Não	Não	Não	Não	Não	Sim	Sim	Sim	0	15		Não	Lixão
220207	Cajazeiras do Piauí/PI	ATERRO	Operação	Não	Não	Sim	Diária	Não	Não	Não	Não	Sim	Não	Não	Sim	Sim	Não	Não				Não	Aterro sanitário
290570	Camaçari/BA	Aterro Integrado Camaçari / Dias D	Operação	Sim	Sim	Sim	Diária	Sim	Não	Sim	Não	Sim	Não	Sim	Sim	Sim	Não	Não	Não			Não	Aterro sanitário
230260	Camocim/CE	ATERRO CONTROLADO KM 07	Não existe	Sim	Sim	Não	Semanal	Sim	Não	Não	Sim	Sim	Não	Não	Sim	Sim	Não	Não	Não			Não	Aterro controlado
250400	Campina Grande/PB	Lixão	Operação	Não	Sim	Não		Não	Não	Não	Não	Não	Sim	Não	Sim	Sim	Não	Não	Não			Não	Lixão
270140	Campo Alegre/AL	Campo Alegre	Não existe	Não	Não	Não	Semanal	Não	Não	Não	Não	Não	Não	Sim	Não	Não	Não	Não				Não	Lixão
290600	Campo Formoso/BA	Lixão	Não existe	Não	Não	Não	Diária	Não	Não	Não	Não	Não	Não	Não	Não	Sim	Não	Sim	0	20		Não	Lixão
220220	Campo Maior/PI	VAZADOURO A CEU ABERTO DE	Não existe	Não	Não	Não		Não	Não	Não	Não	Não	Não	Não	Não	Sim	Sim	Sim		40		Não	Lixão
230270	Campos Sales/CE	LIXAO DE CAMPOS SALES	Não existe	Não	Não	Não	Diária	Não	Não	Não	Não	Não	Não	Não	Sim	Sim	Sim	Sim	0	20		Não	Lixão
260360	Camutanga/PE	Lixão de Camutanga																				Lixão	
290660	Candiba/BA	Lixão de Candiba		Não	Não	Não		Não	Não	Não	Não	Não	Não	Não	Não	Sim	Sim	Sim	0	4		Não	Lixão
240220	Canguaretama/RN	Lixão de Canguaretama		Sim	Não	Não		Não	Não	Não	Não	Não	Não	Não	Não	Sim	Sim	Sim				Não	Lixão

TABELA Up03 - INFORMAÇÕES SOBRE CARACTERÍSTICAS DAS UNIDADES DE PROCESSAMENTO POR DISPOSIÇÃO NO SOLO

ANO DE REFERÊNCIA
2010

Município de localização		Nome da unidade	Características da unidade por disposição no solo																		Tipo de unidade segundo o município informante		
			Tipo de licença ambiental obtida	Cerca	Inst. adm.	Imper-meabilização da base	Frequência da cob. dos resíduos	Drena-gem de gases	Aprov. dos gases	Drena-gem de águas pluviais	Recirc. de choru-me	Drena-gem de choru-me	Trat. interno de choru-me	Trat. externo de choru-me	Vigi-lância	Monit. ambiental	Queima a céu aberto	Animais exceto aves	Presença de catadores			Qtd. mora-dias	
Ocor-rência	Até 14 anos	Maior de 14 anos																					
Código	Nome/UF																						
Região Nordeste		Up001	Up050	Up027	Up028	Up029	Up030	Up031	Up052	Up054	Up034	Up032	Up033	Up053	Up035	Up036	Up037	Up038	Up081	Up082	Up083	Up040	Up003
280120	Canindé de São Francisco/SE	Lixão do Bota Fora	Não existe	Sim	Não	Não	Semanal	Não	Não	Não	Não	Não	Não	Não	Não	Sim	Não	Não	Não			Não	Lixão
220230	Canto do Buriti/PI	Lixão	Não existe	Não	Não	Não		Não	Não	Não	Não	Não	Não	Não	Não	Não	Não	Não	Não			Não	Lixão
290685	Capela do Alto Alegre/BA	Lixão	Não existe																				Lixão
270170	Capela/AL	Lixão do Município de Capela	Não existe	Não	Não	Não	Semanal	Não	Não	Não		Não	Não	Não	Não	Não	Sim		Sim	0	4	Não	Lixão
290690	Caravelas/BA	Aterro Sanitario Simplificado de Car	Outro tipo	Sim	Sim	Sim	Diária	Não	Não	Não	Não	Não	Não	Não	Não	Sim	Não	Não	Sim	0	2	Não	Aterro sanitário
290690	Caravelas/BA	Lixão Barcelona	Outro tipo	Sim	Não	Não	Diária	Não	Não	Não	Não	Não	Não	Não	Não	Sim	Sim	Não	Não			Não	Lixão
290690	Caravelas/BA	Lixão Juerana	Outro tipo	Sim	Não	Não	Diária	Não	Não	Não	Não	Não	Não	Não	Não	Não	Sim	Não	Não			Não	Lixão
290690	Caravelas/BA	Lixão Nova Tribuna	Outro tipo	Sim	Não	Não	Semanal	Não	Não	Não	Não	Não	Não	Não	Não	Não	Sim	Não	Não			Não	Lixão
290690	Caravelas/BA	Lixão Rancho Alegre	Outro tipo	Sim	Não	Não	Semanal	Não	Não	Não	Não	Não	Não	Não	Não	Não	Sim	Não	Não			Não	Lixão
290700	Cardeal da Silva/BA	LIXÃO DE CARDEAL DA SILVA	Prévia	Não	Não	Não		Não	Não	Não	Não	Não	Não	Não	Não	Sim	Não	Não	Não			Não	Lixão
290710	Carinhanha/BA	AGROVILA 15	Não existe	Não	Não	Não		Não	Não	Não	Não	Não	Não	Não	Não	Não	Sim	Não	Não			Não	Lixão
290710	Carinhanha/BA	AGROVILA 16	Não existe	Não	Não	Não	Semanal	Não	Não	Não	Não	Não	Não	Não	Não	Não	Sim	Não	Não			Não	Lixão
290710	Carinhanha/BA	AGROVILA 23	Não existe	Não	Não	Não	Semanal	Não	Não	Não	Não	Não	Não	Não	Não	Não	Sim	Não	Não			Não	Lixão
290710	Carinhanha/BA	ANGICO	Não existe	Não	Não	Não	Semanal	Não	Não	Não	Não	Não	Não	Não	Não	Não	Sim	Não	Não			Não	Lixão
290710	Carinhanha/BA	BAIXA DO MUCAMBO	Não existe	Não	Sim	Não		Não	Não	Não	Não	Não	Não	Não	Não	Não	Sim	Não	Não			Não	Lixão
290710	Carinhanha/BA	BARRA DO PARATECA		Não	Não	Não	Semanal	Não	Não	Não	Não	Não	Não	Não	Não	Não	Sim	Não	Não			Não	Lixão
290710	Carinhanha/BA	BARRINHA	Não existe	Não	Não	Não	Semanal	Não	Não	Não	Não	Não	Não	Não	Não	Não	Sim	Não	Não			Não	Lixão
290710	Carinhanha/BA	CANABRAVA	Não existe	Não	Não	Não		Não	Não	Não	Não	Não	Não	Não	Não	Não	Sim	Não	Não			Não	Lixão
290710	Carinhanha/BA	CAPINÃO	Não existe	Não	Não	Não		Não	Não	Não	Não	Não	Não	Não	Não	Não	Sim	Não	Não			Não	Lixão
290710	Carinhanha/BA	FEIRA DE SANTA LUZIA	Não existe	Não	Não	Não	Semanal	Não	Não	Não	Não	Não	Não	Não	Não	Não	Sim	Não	Não			Não	Lixão
290710	Carinhanha/BA	MARREQUEIRO	Não existe	Não	Não	Não	Semanal	Não	Não	Não	Não	Não	Não	Não	Não	Não	Sim	Sim	Não			Não	Lixão
290710	Carinhanha/BA	PIANEGO	Não existe	Não	Não	Não		Não	Não	Não	Não	Não	Não	Não	Não	Não	Sim	Não	Não			Não	Lixão
290710	Carinhanha/BA	RIACHO DO CAPINÃO	Não existe	Não	Não	Não		Não	Não	Não	Não	Não	Não	Não	Não	Não	Sim	Não	Não			Não	Lixão
290710	Carinhanha/BA	SÃO JOSÉ	Não existe	Não	Não	Não	Semanal	Não	Não	Não	Não	Não	Não	Não	Não	Não	Sim	Não	Não			Não	Lixão
290710	Carinhanha/BA	SEDE	Não existe	Sim	Não	Não	Semanal	Não	Não	Não	Não	Não	Não	Não	Não	Não	Não	Não	Não			Não	Lixão
290710	Carinhanha/BA	VILA SÃO JOÃO	Não existe	Não	Não	Não	Semanal	Não	Não	Não	Não	Não	Não	Não	Não	Não	Sim	Não	Não			Não	Lixão
230320	Caririaçu/CE	LIXAO CARIRIAÇU	Não existe	Sim	Não	Não		Não	Não	Não	Não	Não	Não	Não	Não	Não	Sim	Não	Sim	0	8	Não	Lixão
230330	Cariús/CE	LIXÃO DE CARIÚS	Prévia	Sim	Não	Não		Não	Não	Sim	Sim	Não	Não	Não	Não		Sim	Não	Não				Lixão
260390	Carnaíba/PE	Prefeitura carnaiba	Não existe	Sim	Não	Não	Semanal	Não	Não	Não	Não	Não	Não	Não	Não	Não	Sim	Não	Sim	0	4	Não	Lixão
240240	Carnaúba dos Dantas/RN	LIXÃO DE CARNAÚBA DAS DANT	Não existe	Sim	Não	Não	Semanal	Não	Não	Não	Não	Não	Não	Não	Sim	Não	Sim	Não	Sim	0	6	Não	Lixão
250410	Carrapateira/PB	LIXÃO DE CARRAPATEIRA	Não existe	Não	Não	Não		Não	Não	Não	Não	Não	Não	Não	Não	Não	Sim	Sim	Não			Não	Lixão
290730	Castro Alves/BA	Lixão Brechó	Não existe	Sim	Não	Não		Não	Não	Não	Não	Não	Não	Não	Não	Não	Sim	Não	Sim	0	2	Não	Lixão
290750	Catu/BA	ATERRO SANITÁRIO DE CATU	Não existe	Sim	Sim	Sim	Diária	Não	Não	Sim	Não	Sim	Não	Não	Sim	Não	Sim	Não	Sim	0	28	Não	Aterro sanitário
230370	Caucaia/CE	Aterro Metropolitano da ASMOG	Operação	Sim	Sim	Sim	Diária	Sim	Não	Sim	Não	Sim	Sim	Não	Sim	Não	Não	Não	Não			Não	Aterro sanitário

TABELA Up03 - INFORMAÇÕES SOBRE CARACTERÍSTICAS DAS UNIDADES DE PROCESSAMENTO POR DISPOSIÇÃO NO SOLO

ANO DE
REFERÊNCIA
2010

Município de localização		Nome da unidade	Características da unidade por disposição no solo																		Tipo de unidade segundo o município informante		
			Tipo de licença ambiental obtida	Cerca	Inst. adm.	Imper-meabilização da base	Frequência da cob. dos resíduos	Drenagem de gases	Aprov. dos gases	Drenagem de águas pluviais	Recirc. de chorume	Drenagem de chorume	Trat. interno de chorume	Trat. externo de chorume	Vigilância	Monit. ambiental	Queima a céu aberto	Animais exceto aves	Presença de catadores			Qtd. moradias	
Ocorrência	Até 14 anos	Maior de 14 anos																	unidade				
Código	Nome/UF																						
Região Nordeste		Up001	Up050	Up027	Up028	Up029	Up030	Up031	Up052	Up054	Up034	Up032	Up033	Up053	Up035	Up036	Up037	Up038	Up081	Up082	Up083	Up040	Up003
290770	Chorrochó/BA	LIXAO DE CHORROCHÓ	Não existe	Sim	Não	Não	Semanal	Não	Não	Não	Não	Não	Não	Não	Não	Não	Não	Não	Não			Não	Lixão
290790	Cipó/BA	Lixão	Não existe	Sim	Não	Não		Não	Não	Não	Não	Não	Não	Não	Não	Não	Sim	Não	Não			Não	Lixão
210330	Codó/MA	Lixão	Não existe	Não	Não	Não	Semanal	Não	Não	Não	Não	Não	Não	Não	Não	Não	Sim	Sim	Sim	5	50	Não	Lixão
210350	Colinas/MA	LIXÃO DA GUANABARA	Não existe	Sim	Não	Não		Não	Não		Não	Não	Não	Não	Não	Não	Sim	Não	Não			Não	Lixão
250460	Conde/PB	Aterro Sanitário	Operação	Sim	Sim	Sim	Diária	Sim	Não	Não	Sim	Sim	Sim	Não	Sim	Sim	Não	Não	Não			Não	Aterro sanitário
250470	Congo/PB	LIXAO DE CONGO	Não existe	Sim	Não	Não		Não	Não	Não	Não	Não	Não	Não	Sim	Não	Sim	Sim	Sim		1	Não	Lixão
290910	Coribe/BA	Prefeitura Municipal de Coribe	Não existe	Não	Não	Não		Não	Não	Não	Não	Não	Não	Não	Não	Não	Sim	Sim	Não			Não	Lixão
290920	Coronel João Sá/BA	LIXÃO DE CORONEL JOÃO SÁ	Não existe	Sim	Não	Não	Semanal	Não	Não	Não	Não	Não	Não	Não	Não	Não	Sim	Sim	Não			Não	Lixão
220290	Corrente/PI	Lixão de Corrente	Operação	Sim	Sim	Não		Não	Não	Não	Não	Não	Não	Não	Sim	Sim	Sim	Não	Sim	12	6	0	Lixão
270230	Coruripe/AL	SECRETARIA DE LIMPEZA URBA	Não existe	Sim	Não	Não	Diária	Sim	Não	Não	Não	Não	Não	Não	Sim	Não	Não	Não	Sim	0	12	Não	Lixão
290940	Cotegipe/BA	LIXÃO		Sim	Não	Não		Não	Não	Não	Não	Não	Não	Não	Sim	Não	Não	Não	Não			Não	Lixão
290950	Cravolândia/BA	Lixão Cravolândia	Não existe	Sim	Não	Não	Semanal	Não	Não	Sim	Não	Não	Não	Não	Não	Não	Sim	Sim	Não			Não	Lixão
230423	Croatá/CE	LIXAO DE IRAPUA	Não existe	Não	Não	Não		Não	Não	Não	Não	Não	Não	Não	Não	Não	Sim	Não	Sim	2	3	Não	Lixão
230425	Cruz/CE	Deposito de Lixo Cavalo Bravo	Não existe	Sim	Não	Não		Não	Não	Não	Não	Não	Não	Não	Sim	Não	Não	Não	Não			Não	Lixão
230425	Cruz/CE	Deposito de Lixo Lagoa Seca	Não existe	Sim	Não	Não		Não	Não	Não	Não	Não	Não	Não	Não	Não	Não	Não	Não			Não	Lixão
230425	Cruz/CE	Deposito de Lixo Monteiro	Não existe	Sim	Não	Não		Não	Não	Não	Não	Não	Não	Não	Não	Não	Não	Não	Não			Não	Lixão
230425	Cruz/CE	Deposito de Lixo Paraguai	Não existe	Sim	Não	Não		Não	Não	Não	Não	Não	Não	Não	Não	Não	Não	Não	Não			Não	Lixão
240300	Cruzeta/RN	Lixão de Cruzeta	Não existe	Sim	Não	Sim	Semanal	Não	Não	Não	Não	Sim	Não	Não	Sim	Não	Não	Não	Sim	0	10	Não	Lixão
240310	Currais Novos/RN	LIXAO DE CURRAIS NOVOS	Não existe	Sim	Não	Não		Não	Não	Não	Não	Não	Não	Não	Sim	Não	Não	Sim	Sim	0	0	Não	Lixão
260515	Dormentes/PE	Lixão de Dormentes	Não existe	Sim	Não	Não	Semanal	Não	Não	Não	Não	Não	Não	Não	Não	Não	Sim	Não	Sim			Não	Lixão
210390	Duque Bacelar/MA	Lixão de Duque Bacelar	Não existe	Não	Não	Não		Não	Não	Não	Não	Não	Não	Não	Não	Não	Sim	Não	Não			Não	Lixão
291050	Entre Rios/BA	Lixão	Não existe	Não	Não	Não		Não	Não	Não	Não	Não	Não	Não	Não	Não	Não	Não	Não			Não	Lixão
280210	Estância/SE	Aterro Controlado de Estância		Sim	Não	Não	Semanal	Não	Não	Não	Não	Não	Não	Não	Sim	Sim	Não	Não	Sim	0	30	Não	Aterro controlado
291072	Eunápolis/BA	VASADOURO PÚBLICO MUNICIP	Não existe	Sim	Não	Não	Diária	Não	Não	Não	Não	Não	Não	Não	Sim	Não	Não	Não	Sim		50	3	Lixão
230430	Farias Brito/CE	FARIAS BRITO	Não existe	Sim	Não	Sim	Semanal	Não	Não	Não	Não	Não	Não	Não	Sim	Sim	Não	Não	Não			Não	Lixão
291077	Feira da Mata/BA	RAMALHO	Não existe	Não	Não	Não		Não	Não	Não	Não	Não	Não	Não	Não	Não	Sim	Não	Não			Não	Lixão
291077	Feira da Mata/BA	sede	Não existe	Não	Não	Não	Semanal	Não	Não	Não	Não	Não	Não	Não	Não	Não	Não	Não	Não				Lixão
291080	Feira de Santana/BA	Aterro Sanitário de Feira de Santan	Operação	Sim	Sim		Diária	Sim	Sim	Sim	Sim	Sim	Sim	Sim	Sim	Sim	Não	Não	Não			Não	Aterro sanitário
260550	Ferreiros/PE	Lixão de Ferreiros		Sim	Sim	Não		Não	Não	Não	Não	Não	Não	Não	Não	Não	Sim	Não	Não			Não	Lixão
220380	Flores do Piauí/PI	LIXÃO BAIXA FUNDA	Outro tipo	Sim	Não	Não	Diária	Não	Não	Não	Não	Não	Não	Não	Não	Não	Não	Não	Não			Não	Aterro sanitário
291100	Floresta Azul/BA	LIXAO DA PREFEITURA DE FLO		Não	Não	Não	Diária	Não	Não	Não	Não	Não	Não	Não	Sim	Sim	Sim	Sim	Não			20	Lixão
260570	Floresta/PE	Secretaria Municipal de Planejame	Não existe	Sim	Não	Não		Não	Não	Não	Não	Não	Não	Não	Sim	Não	Sim	Sim	Não			10	Lixão
220390	Floriano/PI	Aterro Sanitário de Floriano-PI	Operação	Sim	Sim	Não	Diária	Não	Não	Não	Não	Não	Não	Não	Sim	Sim	Não	Não	Não			Não	Lixão
230435	Forquilha/CE	CÉLULA DE RECEBIMENTO DE		Não	Não	Não	Semanal	Não	Não	Não	Não	Não	Não	Não	Não	Não	Sim	Sim	Não			Não	Lixão

TABELA Up03 - INFORMAÇÕES SOBRE CARACTERÍSTICAS DAS UNIDADES DE PROCESSAMENTO POR DISPOSIÇÃO NO SOLO

ANO DE REFERÊNCIA
2010

Município de localização		Nome da unidade	Características da unidade por disposição no solo																		Tipo de unidade segundo o município informante		
			Tipo de licença ambiental obtida	Cerca	Inst. adm.	Impermeabilização da base	Frequência da cob. dos resíduos	Drenagem de gases	Aprov. dos gases	Drenagem de águas pluviais	Recirc. de chorume	Drenagem de chorume	Trat. interno de chorume	Trat. externo de chorume	Vigilância	Monit. ambiental	Queima a céu aberto	Animais exceto aves	Presença de catadores			Qtd. moradias	
Ocorrência	Até 14 anos	Maior de 14 anos																	unidade				
Código	Nome/UF																						Up003
Região Nordeste		Up001	Up050	Up027	Up028	Up029	Up030	Up031	Up052	Up054	Up034	Up032	Up033	Up053	Up035	Up036	Up037	Up038	Up081	Up082	Up083	Up040	
230435	Forquilha/CE	CÉLULA DE RECEBIMENTO DE	Não existe	Não	Não	Não	Semanal	Não	Não	Não	Não	Não	Não	Não	Não	Não	Sim	Sim	Não			Não	Lixão
230435	Forquilha/CE	LIXÃO MUNICIPAL DE FORQUILH	Não existe	Não	Não	Não		Não	Não	Não	Não	Não	Não	Não	Não	Não	Sim	Sim	Sim	6	20	Não	Lixão
220415	Francisco Macedo/PI	Café da Pedra	Operação	Sim	Sim	Não	Semanal	Não	Não	Sim	Não	Não	Não	Não	Sim	Não	Sim	Não	Não			Não	Lixão
240400	Frutuoso Gomes/RN	ATERRO CONTROLADO DE FRU																					Aterro controlado
291130	Gentio do Ouro/BA	Gentio do Ouro	Não existe	Sim	Não	Não		Não	Não	Não	Não	Não	Não	Não	Não	Não	Sim	Não	Não			Não	Lixão
291150	Gongogi/BA	LIXÃO DE GONGOGI	Não existe																				Lixão
230490	Groaíras/CE	Lixão	Não existe	Não	Não	Não		Não	Não	Não	Não	Não	Não	Não	Não	Não	Sim	Sim	Sim	10	5	Não	Lixão
291170	Guanambi/BA	LIXÃO MUNICIPAL DE GUANAMB	Outro tipo	Sim		Não	Diária	Não	Não	Não		Não	Não	Não	Não		Não	Não					Lixão
210500	Humberto de Campos/MA	Aterro Controlado de Humberto Ca	Não existe	Sim	Sim	Sim	Semanal	Não	Não	Não	Não	Não	Não	Não	Sim	Não	Não	Não	Não			Não	Aterro controlado
291240	Ibipeba/BA	LIXÃO PÚBLICO DE IBIPEBA	Não existe	Não	Não	Não		Não	Não	Não	Não	Não	Não	Não	Não	Não	Não	Não	Não			Não	Lixão
291330	Ichu/BA	LIXÃO DE ICHU	Não existe	Não	Não	Não	Diária	Não	Não	Não	Não	Não	Não	Não	Não	Não	Não	Não	Não			Não	Lixão
230540	Icó/CE	ICÓ	Prévia	Sim	Não	Não		Não	Não	Não	Não	Não	Não	Não	Sim	Não	Não	Não	Sim	0	7	Não	Lixão
291350	Iguai/BA	LIXAO	Operação	Não	Sim	Não		Não	Não	Não	Não	Não	Não	Não	Não	Não	Sim	Não	Não			Não	Lixão
291360	Ilhéus/BA	Lixão	Prévia	Sim	Sim	Sim	Diária	Não	Não	Sim	Não	Sim	Não	Não	Não	Não	Não	Não	Sim	0	121	42	Lixão
210530	Imperatriz/MA	Aterro Controlado	Operação	Sim	Sim													Sim	0	123		Não	Aterro controlado
230560	Independência/CE	jurua	Operação	Sim	Não	Sim	Semanal	Não	Não	Não	Não	Não	Não	Não	Sim	Sim	Não	Sim	Sim	0	12	Não	Lixão
230560	Independência/CE	São Jerônimo	Operação	Sim	Não	Sim	Diária	Não	Não	Não	Não	Não	Não		Sim	Sim	Não	Sim	Não			Não	Lixão
260710	Ingazeira/PE	LIXÃO DE INGAZEIRA	Não existe	Sim	Não	Não	Semanal	Não	Não	Não	Não	Não	Não	Não	Não	Não	Sim	Não	Não			Não	Lixão
291370	Inhambupe/BA	Lixão de Inhambupe	Não existe	Sim	Não	Não	Semanal	Não	Não	Não	Não	Não	Não	Não	Não	Não	Não	Não	Não			Não	Lixão
230570	Ipaumirim/CE	LIXÃO DE IPAUMIRIM																					Lixão
291400	Ipirá/BA	LIXÃO MUNICIPAL DE IPARÁ		Sim	Não	Não	Semanal	Não	Não	Não	Não	Não	Não	Não	Não	Não	Não	Não	Não			Não	Lixão
240480	Ipueira/RN	Lixão de Ipueira	Não existe	Não	Sim	Não	Semanal	Não	Não	Não	Não	Não	Não	Não	Não	Não	Sim	Sim	Sim	0	1	Não	Lixão
291440	Iraquara/BA	Iraquara	Não existe	Não	Não	Não		Não	Não	Não	Não	Não	Não	Não	Não	Não	Sim	Não	Não			Não	Lixão
291450	Irará/BA	Lixão de Irará	Não existe	Não	Não	Não		Não	Não	Não	Não	Não	Não	Não	Não	Não	Não	Não	Sim	0	0	6	Lixão
230610	Irauçuba/CE	sede	Não existe	Sim	Sim	Não	Diária	Não	Não	Não	Não	Não	Não	Não	Não	Não	Sim	Não	Sim	0	6	Não	Lixão
291460	Irecê/BA	LIXÃO DE IRECÊ	Não existe	Sim	Sim	Não		Sim	Não	Não	Não	Não	Não	Não	Sim	Sim	Sim	Não	Sim	0	30	Não	Lixão
280290	Itabaiana/SE	LIXÃO	Não existe	Sim	Não	Não	Diária	Não	Não	Não	Não	Não	Não	Não	Sim	Não	Não	Não	Sim	0	29	Não	Lixão
280310	Itabi/SE	itabi	Prévia	Sim	Não	Não		Não	Não	Não	Não	Não	Não	Não	Não	Não	Não	Não	Sim	0	2	Não	Lixão
291480	Itabuna/BA	Volta da Cobra	Operação	Não		Não	Diária	Não	Não	Não	Não	Não	Não	Não	Sim	Sim	Não	Não	Sim	0	0	Não	Lixão
230620	Itaíçaba/CE	Lixão de Itaíçaba	Não existe	Não	Não	Não		Não	Não	Não	Não	Não	Não	Não	Não	Não	Não	Sim	Sim	0	5	1	Lixão
240485	Itajá/RN	Itajá	Não existe	Não	Não	Não	Semanal	Não	Não	Não	Não	Não	Não	Não	Não	Não	Sim	Não	Sim	6	4	Não	Lixão
291680	Itarantim/BA	itarantim	Não existe	Não	Sim	Não	Diária	Não	Não	Não	Não	Não	Não	Não	Não	Não	Sim	Não	Sim	0	5	Não	Lixão
210542	Itinga do Maranhão/MA	LIXÃO DE ITINGA DO MARANHÃ	Não existe	Não	Não	Não		Não	Não	Não	Não	Não	Não	Não	Sim	Sim	Não	Sim	Não			Não	Lixão
291690	Itiruçu/BA	Fazenda Lagoa Nova	Não existe	Sim	Não	Não	Semanal	Não	Não	Não	Não	Não	Não	Não	Não	Não	Não	Não	Não			Não	Lixão

TABELA Up03 - INFORMAÇÕES SOBRE CARACTERÍSTICAS DAS UNIDADES DE PROCESSAMENTO POR DISPOSIÇÃO NO SOLO

ANO DE
REFERÊNCIA
2010

Município de localização		Nome da unidade	Características da unidade por disposição no solo																		Tipo de unidade segundo o município informante	
			Tipo de licença ambiental obtida	Cerca	Inst. adm.	Impermeabilização da base	Frequência da cob. dos resíduos	Drenagem de gases	Aprov. dos gases	Drenagem de águas pluviais	Recirc. de chorume	Drenagem de chorume	Trat. interno de chorume	Trat. externo de chorume	Vigilância	Monit. ambiental	Queima a céu aberto	Animais exceto aves	Presença de catadores			Qtd. moradias
Código	Nome/UF																	Ocorrência	Até 14 anos	Maior de 14 anos	unidade	
Região Nordeste		Up001	Up050	Up027	Up028	Up029	Up030	Up031	Up052	Up054	Up034	Up032	Up033	Up053	Up035	Up036	Up037	Up038	Up081	Up082	Up083	Up040
291733	Iuiú/BA	Lixão Municipal de Iuiú	Não	Não	Não		Não	Não	Não	Não	Não	Não	Não	Não	Não	Sim	Não	Não				Não Lixão
260790	Jaboatão dos Guararapes/PE	Aterro da Muribeca	Outro tipo																			Aterro controlado
260790	Jaboatão dos Guararapes/PE	CTR Candeias	Operação	Sim	Sim	Sim	Diária	Sim	Não	Sim	Não	Sim	Sim	Não	Sim	Sim	Não	Não	Não			Não Aterro sanitário
291750	Jacobina/BA	LIMPUJA- Limpeza Publica de Jac	Não existe	Sim	Não	Não	Diária	Não	Não	Não	Não	Não	Não	Não	Não	Não	Não	Sim	0	50		Não Lixão
291760	Jaguaquara/BA	Prefeitura Municipal de Jaguaquara	Não existe	Sim	Sim	Não	Diária	Não	Não	Não	Não	Não	Não	Não	Não	Sim	Não	Sim	0	6		Não Aterro sanitário
230690	Jaguaribe/CE	Aterro Sanitário de Jaguaribe	Operação	Sim	Sim	Não		Não	Não	Não	Não	Não	Não	Não	Sim	Sim	Não	Não				Não Aterro sanitário
230720	Jati/CE	jati2010	Outro tipo	Sim	Não	Não	Diária	Não	Não	Não	Não	Não	Não	Não	Sim	Sim	Não	Não				Não Lixão
291800	Jequié/BA	Aterro sanitário de jequié	Operação	Sim	Sim	Sim	Diária	Sim	Não	Sim	Não	Sim	Sim	Não	Sim	Sim	Não	Não	Não			Não Aterro sanitário
230725	Jijoca de Jericoacoara/CE	Lixão de Jijoca de Jericoacoara	Não existe	Sim	Sim	Sim	Semanal	Não	Não	Não	Não	Não	Não	Não	Sim	Sim	Não	Não	Sim	0	3	Não Lixão
250750	João Pessoa/PB	Aterro Sanitário Metropolitano	Operação	Sim	Sim	Sim	Diária	Sim	Não	Sim	Sim	Sim	Sim	Não	Sim	Sim	Não	Não	Sim			Não Aterro sanitário
250750	João Pessoa/PB	Lixão do Röger	Não existe																			Lixão
230730	Juazeiro do Norte/CE	Aterro Controlado da Palmeirinha	Não existe	Sim	Não	Não	Diária	Não	Não	Não	Não	Sim	Não	Não	Sim	Não	Sim	Sim	Não			Não Aterro controlado
291840	Juazeiro/BA	Secretaria de Transporte e Serv. P	Não existe	Sim	Não	Não	Diária	Não	Não	Não	Não	Não	Não	Não	Não	Sim	Sim	Sim	20	40		12 Lixão
291845	Jucuruçu/BA	Aterro Sanitário Municipal de Jucur	Não existe	Sim	Não	Não		Não	Não	Não	Não	Não	Não	Não	Não	Sim	Não	Não				Não Aterro sanitário
291855	Jussari/BA	Lixão de Jussari	Não existe	Não	Sim	Não	Semanal	Não	Não	Não	Não	Não	Não	Não	Não	Sim	Sim	Não				Não Lixão
291870	Lafaiete Coutinho/BA	Aterro simplificado	Outro tipo	Sim	Sim	Sim		Não	Não	Sim	Não	Não	Não	Não	Não	Sim	Não	Não				Não Aterro sanitário
280350	Lagarto/SE	Lixão Santo Antônio	Não existe	Não	Não	Sim	Semanal	Não	Não	Não	Não	Não	Não	Não	Sim	Sim	Não	Não	Sim	0	30	4 Lixão
240620	Lagoa d'Anta/RN	Lixão de Lagoa d'Anta	Não existe	Sim	Sim	Não	Diária	Não	Não	Não	Não	Não	Não	Não	Não	Sim	Não	Não				Não Lixão
210592	Lagoa do Mato/MA	Lixão de Lagoa do Mato	Não existe	Não	Não	Não	Semanal	Não	Não	Não	Não	Não	Não	Não	Não	Não	Não	Não				Não Lixão
260875	Lagoa Grande/PE	Lixão	Não existe	Não	Não	Não	Diária	Não	Não	Não	Não	Não	Não	Não	Não	Sim	Sim	Sim	7	14		Não Lixão
250830	Lagoa Seca/PB	Prefeitura Cidade de Lagoa Seca		Não	Não	Não	Diária	Não	Não	Não	Não	Não	Não	Não	Não	Sim	Sim	Sim	0	10		Não Lixão
291880	Laje/BA	ATERRO SANITÁRIO SIMPLIFICA	Prévia	Não	Não	Não	Diária	Não	Não	Não	Sim	Não	Não	Não	Não	Sim	Sim	Não				Não Aterro sanitário
291900	Lajedinho/BA	Lixão de Lajedinho	Não existe	Sim	Não	Não		Não	Não	Não	Não	Não	Não	Não	Não	Sim	Não	Não				Não Lixão
291905	Lajedo do Tabocal/BA	ATERRO SANITARIO DE LAGED	Não existe	Sim	Não	Não		Não	Não	Não	Não	Não	Não	Não	Não	Sim	Não	Não				Não Aterro sanitário
260880	Lajedo/PE	Aterro Sanitário de Lajedo	Operação	Sim	Sim	Sim		Sim	Não	Sim	Sim	Sim	Sim	Não	Não	Sim	Não	Não				Não Aterro sanitário
250840	Lastro/PB	Lastro	Não existe	Sim	Não	Sim	Diária	Não	Não	Não	Não	Não	Não	Não	Não	Sim	Sim	Não	Não			Não Lixão
291930	Lençóis/BA	PREFEITURA MUNICIPAL DE LE	Prévia	Sim	Sim	Não	Diária	Não	Não	Não	Não	Não	Não	Não	Não	Não	Sim	Sim		1		Não Lixão
230760	Limoeiro do Norte/CE	COMARES - UL	Instalação	Não	Não	Não		Não	Não	Não	Não	Não	Não	Não	Não	Não	Não	Não				Não Lixão
291950	Livramento de Nossa Senhora/BA	Livramento de Nossa Senhora	Outro tipo	Não	Não	Não	Diária	Não	Não	Não	Não	Não	Não	Não	Não	Sim	Sim	Não				Não Lixão
250850	Livramento/PB	ATERRO CONTROLADO DE LIVR	Não existe	Sim	Não	Não		Não	Não	Não	Não	Não	Não	Não	Não	Sim	Não	Sim	0	2		Não Aterro controlado
291955	Luis Eduardo Magalhães/BA	ATERRO CONTROLADO CONES	Não existe	Sim	Não	Não	Diária	Não	Não	Não	Não	Não	Não	Não	Sim	Não	Não	Sim		2		Não Aterro controlado
280370	Macambira/SE	LIXÃO MUNICIPAL DE MACAMBI	Não existe	Sim	Não	Não		Não	Não	Não	Não	Não	Não	Não	Não	Sim	Sim	Sim	5	8		Não Lixão
270430	Maceió/AL	Central de Tratamento de Resíduos	Operação	Sim	Sim	Sim	Diária	Sim	Não	Sim	Sim	Sim	Sim	Não	Sim	Sim	Não	Não	Não			Não Aterro sanitário
270430	Maceió/AL	Lixão de Cruz das Almas /SLUM	Não existe	Sim	Sim	Sim	Semanal	Não	Não	Não	Não	Não	Não	Não	Sim	Não	Não	Sim	Sim			Não Aterro controlado

TABELA Up03 - INFORMAÇÕES SOBRE CARACTERÍSTICAS DAS UNIDADES DE PROCESSAMENTO POR DISPOSIÇÃO NO SOLO

ANO DE
REFERÊNCIA
2010

Município de localização		Nome da unidade	Características da unidade por disposição no solo																		Tipo de unidade segundo o município informante			
			Tipo de licença ambiental obtida	Cerca	Inst. adm.	Impermeabilização da base	Frequência da cob. dos resíduos	Drenagem de gases	Aprov. dos gases	Drenagem de águas pluviais	Recirc. de chorume	Drenagem de chorume	Trat. interno de chorume	Trat. externo de chorume	Vigilância	Monit. ambiental	Queima a céu aberto	Animais exceto aves	Presença de catadores			Qtd. moradias		
Ocorrência	Até 14 anos	Maior de 14 anos																	unidade					
Código	Nome/UF																							
Região Nordeste		Up001	Up050	Up027	Up028	Up029	Up030	Up031	Up052	Up054	Up034	Up032	Up033	Up053	Up035	Up036	Up037	Up038	Up081	Up082	Up083	Up040	Up003	
250870	Mãe d'Água/PB	Lixão Municipal de Mãe d'Água	Não existe	Sim	Não	Não	Semanal	Não	Não	Sim	Não	Não	Não	Não	Não	Sim	Não	Não				Não	Lixão	
291995	Maetinga/BA	MAETINGA	Não existe	Sim	Não	Não	Semanal	Não	Não	Não	Não	Não	Não	Não	Não	Sim	Não	Não				Não	Lixão	
292000	Maiquinique/BA	LIXÃO ESTRADA DE POUSO ALE	Não existe	Sim	Não	Não	Diária	Não	Não	Não	Não	Não	Não	Não	Não	Não	Não	Não				Não	Lixão	
292010	Mairi/BA	Lixão	Não existe	Não	Não	Não	Diária	Não	Não	Não	Não	Não	Não	Não	Sim	Sim	Sim	Sim	0	1		Não	Lixão	
292030	Malhada de Pedras/BA	Lixão Malhada de Pedras		Sim	Não	Não		Não	Não	Não	Não	Não	Não	Não	Não	Não	Não	Sim	0	2		Não	Lixão	
280390	Malhador/SE	lixão de Malhador	Outro tipo	Sim	Não	Não		Não	Não	Não	Não	Não	Não	Não	Sim	Sim	Não	Não	Não			Não	Lixão	
220590	Manoel Emídio/PI	ATERRO CONTROLADO DE MAN	Instalação	Sim	Sim	Não		Não	Não	Não	Não	Não	Não	Não	Sim	Não	Não	Não				Não	Aterro controlado	
292040	Manoel Vitorino/BA	LIXÃO DE MANOEL VITORINO	Não existe	Não	Não	Não		Não	Não	Não	Não	Não	Não	Não	Não	Sim	Não	Não				Lixão		
230765	Maracanau/CE	ATERRO SANITARIO	Operação	Sim	Sim	Não	Diária	Sim	Não	Sim	Não	Sim	Sim	Não	Sim	Sim	Sim	Não	Sim	0	53		Não	Aterro sanitário
292060	Maragogipe/BA	Aterro Sanitário de Maragogipe	Operação	Sim	Sim	Sim	Semanal	Sim	Não	Não	Não	Sim	Sim	Não	Sim	Não	Não	Não	Não			Não	Aterro sanitário	
270460	Maravilha/AL	Lixão Sitio São Pedro	Não existe	Sim	Não	Não		Não	Não	Não	Não	Não	Não	Não	Não	Não	Não	Não				Não	Lixão	
292080	Marcionilio Souza/BA	fazenda chure	Prévia																				Aterro sanitário	
240740	Martins/RN	Prefeitura Municipal de Martins		Não	Não	Não		Não	Não	Não	Não	Não	Não	Não	Não	Sim	Não	Não				Não	Lixão	
292090	Mascote/BA	ELON SANTANA	Outro tipo	Não	Não	Não	Diária	Não	Não	Não	Não	Não	Não	Não	Sim	Não	Não	Sim	0	2		Não	Lixão	
250920	Massaranduba/PB	Lixão de Massaranduba	Não existe	Não	Não	Não	Diária	Não	Não	Não	Sim	Não	Não	Não	Não	Sim	Sim	Não				Não	Lixão	
210663	Matões do Norte/MA	Lixão de Matões do Norte	Não existe	Não	Não	Não	Diária	Não	Não	Não	Não	Não	Não	Não	Não	Sim	Sim	Não				Não	Lixão	
230820	Meruoca/CE	centro de reaproveitamento e recic	Não existe	Sim	Não	Sim		Não	Não	Não	Não	Não	Não	Não	Sim	Não	Não	Não				Não	Aterro sanitário	
260930	Mirandiba/PE	LIXÃO DE MIRANDIBA-PE		Não	Sim	Não												Sim				Lixão		
292145	Mirante/BA	MIRANTE	Prévia	Sim	Não	Não	Semanal	Não	Não	Não	Não	Não	Não	Não	Não	Não	Não	Não				Não	Aterro sanitário	
250960	Monte Horebe/PB	Lixão a céu aberto	Não existe																			Lixão		
250970	Monteiro/PB	Lixão Municipal de Monteiro	Operação	Sim	Não	Não	Semanal	Não	Não	Não	Não	Não	Não	Não	Sim	Não	Não	Sim	Sim	0	20		Não	Lixão
230870	Morada Nova/CE	Lixão	Não existe	Não	Não	Não		Não	Não	Não	Não	Não	Não	Não	Sim	Não	Não	Não	Sim			Não	Lixão	
220667	Morro do Chapéu do Piauí/PI	lixão Municipal	Não existe	Sim	Não	Sim	Semanal	Não	Não	Não	Não	Não	Não	Não	Sim	Não	Sim	Não	Não			Não	Lixão	
240800	Mossoró/RN	Lixão de Cajazeiras	Operação	Sim	Não	Não	Diária	Não	Não	Não	Não	Não	Não	Não	Sim	Não	Não	Não				Não	Lixão	
292210	Mundo Novo/BA	Lixão de Mundo Novo	Não existe	Sim	Não	Não	Diária	Não	Não	Não	Não	Não	Não	Não	Não	Não	Não	Não				Não	Lixão	
260950	Nazaré da Mata/PE	LIXÃO DE NAZARÉ DA MATA	Não existe	Sim	Não	Não		Não	Não	Não	Não	Não	Não	Não	Não	Sim	Sim	Sim	0	6		1	Lixão	
251000	Nazarezinho/PB	Lixão de Nazarezinho	Não existe	Não	Não	Não	Diária	Não	Não	Não	Não	Não	Não	Não	Não	Sim	Sim	Sim	1	2		Não	Lixão	
240820	Nisia Floresta/RN	Lixão	Não existe																			Lixão		
292265	Nordestina/BA	LIXÃO DE NORDESTINA	Não existe	Sim	Sim	Não	Semanal	Não	Não	Não	Não	Não	Não	Não	Não	Sim	Não	Não				Não	Lixão	
280480	Nossa Senhora do Socorro/SE	Aterro Controlado da Palestina	Não existe	Sim	Sim	Não	Semanal	Não	Não	Não	Não	Não	Sim	Não	Sim	Sim	Sim	Não	Sim	0	70		Não	Aterro controlado
240830	Nova Cruz/RN	Aterro Sanitário de Nova Cruz	Outro tipo	Sim	Não	Sim	Diária	Sim	Não	Não	Não	Sim	Não	Não	Sim	Não	Não	Não				Não	Aterro sanitário	
230920	Nova Olinda/CE	LIXÃO DO SITIO BOIÃO	Não existe	Sim	Não	Sim	Semanal	Não	Não	Não	Não	Não	Não	Não	Não	Não	Não	Sim	0	5		Não	Lixão	
251030	Nova Palmeira/PB	LIXÃO DE NOVA PALMEIRA		Sim	Não	Não	Semanal	Não	Não	Não	Não	Não	Não	Não	Não	Sim	Sim	Sim	0	2		Não	Lixão	
292285	Nova Redenção/BA	LIXÃO NOVA REDENÇÃO	Não existe	Sim	Não	Não	Diária	Não	Não	Não	Não	Não	Não	Não	Sim	Não	Sim	Sim	Não			Não	Lixão	

TABELA Up03 - INFORMAÇÕES SOBRE CARACTERÍSTICAS DAS UNIDADES DE PROCESSAMENTO POR DISPOSIÇÃO NO SOLO

ANO DE
REFERÊNCIA
2010

Município de localização		Nome da unidade	Características da unidade por disposição no solo																		Tipo de unidade segundo o município informante			
			Tipo de licença ambiental obtida	Cerca	Inst. adm.	Impermeabilização da base	Frequência da cob. dos resíduos	Drenagem de gases	Aprov. dos gases	Drenagem de águas pluviais	Recirc. de chorume	Drenagem de chorume	Trat. interno de chorume	Trat. externo de chorume	Vigilância	Monit. ambiental	Queima a céu aberto	Animais exceto aves	Presença de catadores			Qtd. moradias unidade		
Ocorrência	Até 14 anos	Maior de 14 anos																						
																			Código	Nome/UF			Up001	Up050
Região Nordeste			Up001	Up050	Up027	Up028	Up029	Up030	Up031	Up052	Up054	Up034	Up032	Up033	Up053	Up035	Up036	Up037	Up038	Up081	Up082	Up083	Up040	Up003
230945	Ocara/CE	LIXÃO PÚBLICO	Não existe	Não	Não	Não		Não	Não	Não	Não	Não	Não	Não	Não	Não	Sim	Sim	Sim	0	7		Não	Lixão
260960	Olinda/PE	Aterro de Resíduos Sólidos de Agu	Operação	Sim	Sim	Sim	Diária	Sim	Não	Sim	Não	Sim	Sim	Não	Não	Sim	Não	Sim	Sim				Não	Aterro sanitário
292320	Oliveira dos Brejinhos/BA	Lixão Municipal de Oliveira dos Brej	Não existe	Sim	Não	Não		Não	Não	Não	Não	Não	Não	Não	Não	Não	Não	Não	Não				Não	Lixão
270610	Ouro Branco/AL	Lixão de Ouro Branco	Não existe	Sim	Não	Não	Diária	Não	Não	Não	Não	Não	Não	Não	Não	Não	Não	Não	Sim	0	5		Não	Lixão
240850	Ouro Branco/RN	LIXÃO DE OURO BRANCO	Prévia	Sim	Não	Não	Diária	Não	Não	Não	Não	Não	Não	Não	Não	Não	Sim	Não	Não				Não	Lixão
230970	Pacatuba/CE	Aterro Sanitário de Pacatuba	Não existe	Sim	Sim	Sim	Diária	Sim	Não	Não	Não	Sim	Não	Não	Sim	Não	Sim	Não	Sim				Não	Aterro sanitário
280490	Pacatuba/SE	PACATUBA PREFEITURA	Não existe	Não	Não	Não	Diária	Não	Não	Não	Não	Não	Não	Não	Não	Não	Não	Sim	Não				Não	Lixão
231000	Palhano/CE	ATERRO CONTROLADO DE PAL		Sim	Sim	Não	Semanal	Não	Não	Não	Não	Não	Não	Não	Sim	Sim	Não	Não	Sim		4		Não	Aterro controlado
231030	Parambu/CE	Lixão de Parambu	Operação	Sim																				Lixão
220770	Parnaíba/PI	Aterro Controlado de Parnaíba	Operação	Sim	Não	Não	Diária	Não	Não	Sim	Não	Não	Não	Não	Sim	Não	Não	Não	Não				Não	Aterro controlado
251080	Patos/PB	Lixão de Patos	Instalação	Sim	Não	Não		Não	Não	Não	Não	Não	Não	Não	Sim	Não	Não	Não	Sim	0	50		Não	Lixão
261060	Paudalho/PE	Lixão de Paudalho	Não existe	Sim	Não	Não	Semanal	Não	Não	Não	Não	Não	Não	Não	Sim	Não	Não	Não	Sim	0	10		Não	Lixão
292400	Paulo Afonso/BA	USINA DE TRIAGEM E COMPOS	Não existe	Sim	Sim	Não	Diária	Não	Não	Não	Não	Não	Não	Não	Sim	Sim	Não	Não	Sim		38		Não	Aterro controlado
210810	Paulo Ramos/MA	Aterro Controlado de Paulo Ramos	Não existe	Sim	Não	Não		Não	Não	Não	Não	Não	Não	Não	Não	Não	Não	Não	Não				Não	Aterro controlado
292405	Pé de Serra/BA	Lixão Municipal de Pé de Serra	Outro tipo	Sim	Sim	Sim		Não	Não	Sim	Não	Não	Não	Não	Não	Não	Sim	Não	Sim	0	4		Não	Lixão
251110	Pedra Lavrada/PB	Lixão de Pedra Lavrada	Não existe	Sim	Não	Não	Diária	Não	Não	Não	Não	Não	Não	Não	Não	Não	Não	Não	Sim	0	4		Não	Lixão
280500	Pedra Mole/SE	Lixão de Pedra Mole	Não existe	Sim	Sim	Não	Diária	Não	Não	Não	Não	Não	Não	Não	Não	Não	Sim	Não	Não				Não	Lixão
251120	Pedras de Fogo/PB	Lixão de Pedras de Fogo	Não existe	Não	Não	Não	Diária	Não	Não	Não	Não	Não	Não	Não	Não	Não	Não	Não	Não				Não	Lixão
270670	Penedo/AL	secretaria de serviços publicos		Não	Não			Não	Não						Sim		Não	Não						Aterro controlado
261090	Pesqueira/PE	Aterro Sanitário de Pesqueira	Operação	Sim	Sim	Sim	Diária	Sim	Não	Sim	Sim	Sim	Sim	Não	Sim	Sim	Não	Não	Não				Não	Aterro sanitário
220800	Picos/PI	Lixão	Não existe	Não	Não	Não		Não	Não	Não	Não	Não	Não	Não	Não	Não	Sim	Não	Sim	0	20	5	Lixão	
251140	Picui/PB	LIXAO A CEU ABERTO	Não existe	Não	Não	Não	Diária	Não	Não	Não	Não	Não	Não	Não	Não	Não	Sim	Não	Não				Não	Lixão
251160	Pilões/PB	Lixão de Pilões	Não existe	Não	Não	Não		Não	Não	Não	Não	Não	Não	Não	Não	Não	Sim	Não	Sim	0			Não	Lixão
292450	Pindai/BA	Lixão de Pindai	Não existe	Sim	Não	Não		Não	Não	Não	Não	Não	Não	Não	Não	Não	Sim	Não	Não				Não	Lixão
231085	Pindoretama/CE	Lixão Pindoretama	Não existe	Sim	Não	Não	Semanal	Não	Não	Não	Não	Não	Não	Não	Sim	Não	Não	Não	Sim	0	8		Não	Lixão
210860	Pinheiro/MA	Lixão	Não existe	Sim	Sim	Não		Não	Não	Não	Não	Não	Não	Não	Sim	Não	Não	Não	Sim	0	20		Não	Lixão
210870	Pio XII/MA	LIXÃO MUNICIPAL DE PIO XII	Não existe	Não	Não	Não	Diária	Não	Não	Não	Não	Não	Não	Não	Não	Não	Sim	Sim	Não				Não	Lixão
231090	Piquet Carneiro/CE	LIXÃO DE PIQUET CARNEIRO	Não existe	Não	Não	Não	Diária	Não	Não	Não	Não	Não	Não	Não	Não	Não	Não	Não					Não	Lixão
280530	Pirambu/SE	Unidade de disposição final de RS	Não existe	Sim	Não	Não	Diária	Não	Não	Não	Não	Não	Não	Não	Sim	Não	Sim	Não	Não				Não	Lixão
251200	Pocinhos/PB	Depósito de Resíduos Sólidos do M	Não existe	Não	Não	Não		Não	Não	Não	Não	Não	Não	Não	Não	Não	Sim	Não	Sim	0	12		Não	Lixão
251203	Poço Dantas/PB	Lixão de Poço Dantas	Não existe	Não	Não	Não		Não	Não	Não	Não	Não	Não	Não	Não	Não	Sim	Sim	Não				Não	Lixão
251207	Poço de José de Moura/PB	LIXÃO DE POÇO DO JOSÉ DE M	Não existe	Sim	Não	Não	Diária	Não	Não	Não	Não	Não	Não	Não	Não	Não	Sim	Não	Sim	0	5		Não	Lixão
280540	Poço Redondo/SE	poço redondo	Não existe	Sim	Não	Não		Não	Não	Não	Não	Não	Não	Não	Não	Não	Sim	Sim	Sim	0	0		Não	Lixão
280550	Poço Verde/SE	LIXÃO DE POCO VERDE	Não existe	Sim	Não	Não		Não	Não	Sim	Não	Não	Não	Não	Não	Não	Sim	Não	Sim	0	6		Não	Lixão

TABELA Up03 - INFORMAÇÕES SOBRE CARACTERÍSTICAS DAS UNIDADES DE PROCESSAMENTO POR DISPOSIÇÃO NO SOLO

ANO DE
REFERÊNCIA
2010

Município de localização		Nome da unidade	Características da unidade por disposição no solo																		Tipo de unidade segundo o município informante		
			Tipo de licença ambiental obtida	Cerca	Inst. adm.	Impermeabilização da base	Frequência da cob. dos resíduos	Drenagem de gases	Aprov. dos gases	Drenagem de águas pluviais	Recirc. de chorume	Drenagem de chorume	Trat. interno de chorume	Trat. externo de chorume	Vigilância	Monit. ambiental	Queima a céu aberto	Animais exceto aves	Presença de catadores			Qtd. moradias	
Ocorrência	Até 14 anos	Maior de 14 anos																	unidade				
Código	Nome/UF																						
Região Nordeste		Up001	Up050	Up027	Up028	Up029	Up030	Up031	Up052	Up054	Up034	Up032	Up033	Up053	Up035	Up036	Up037	Up038	Up081	Up082	Up083	Up040	Up003
251210	Pombal/PB	Lixão de Pombal	Não existe	Não	Não	Não		Não	Não	Não	Não	Não	Não	Não	Não	Não	Sim	Sim	Sim	0	40		Não Lixão
280560	Porto da Folha/SE	Lixão de Porto da Folha	Não existe	Não	Não	Não		Não	Não	Não	Não	Não	Não	Não	Não	Não	Sim	Sim	Sim		10		1 Lixão
241025	Porto do Mangue/RN	porto do mangue/rn	Não existe	Sim	Não	Não	Semanal	Não	Não	Não	Não	Não	Não	Não	Não	Não	Sim	Não	Não				Não Lixão
292560	Presidente Dutra/BA	Lixão	Não existe	Não	Não	Não	Diária	Não	Não	Não	Não	Não	Não	Não	Não	Não	Sim	Sim	Sim	2	2		Não Lixão
292570	Presidente Jânio Quadros/BA	ppre	Não existe	Sim	Não	Não		Não	Sim	Não	Não	Não	Não	Não	Não	Não	Sim	Sim	Não				Não Lixão
241030	Presidente Juscelino/RN	LIXÃO MUNICIPAL DE SERRA CA	Não existe	Não	Não	Não	Semanal	Não	Não	Não	Não	Não	Não	Não	Não	Sim	Sim	Sim	Não				Não Lixão
261140	Primavera/PE	LIXÃO DE PRIMAVERA	Não existe	Não	Não	Não		Não	Não	Não	Não	Não	Não	Não	Não	Não	Não	Não	Sim	0	3		Lixão
280570	Propriá/SE	Aterro Sanitário	Não existe	Não	Não	Não	Diária	Não	Não	Não	Não	Não	Não	Não	Não	Não	Não	Não	Sim	0	0		Não Lixão
292590	Quijingue/BA	PMQ	Outro tipo	Sim	Não	Não	Semanal	Não	Não	Não	Não	Não	Não	Não	Sim	Sim	Não	Não	Sim		2		Não Aterro controlado
292593	Quixabeira/BA	lixão	Não existe	Sim	Não	Não	Diária	Não	Não	Não	Não	Não	Não	Não	Não	Não	Sim	Não	Não				Não Lixão
231135	Quixelô/CE	LIXÃO DO QUIXELÔ	Não existe	Sim	Não	Não	Diária	Não	Não	Não	Não	Não	Não	Não	Não	Não	Sim	Sim	Sim				Não Lixão
292595	Rafael Jambeiro/BA	Depósito de Resíduos Sólidos	Não existe	Não	Não	Não	Semanal	Não	Não	Não	Não	Não	Não	Não	Não	Não	Não	Não	Sim				Não Lixão
261190	Rio Formoso/PE	Aterro Sanitário, Usina de Reciláge	Operação	Sim	Sim	Sim	Diária	Não	Não	Sim	Sim	Sim	Sim	Não	Não	Sim	Não	Sim	Sim		9		Não Aterro sanitário
261190	Rio Formoso/PE	Lixão																					Lixão
270770	Rio Largo/AL	Lixão de Rio Largo		Não	Não	Não		Não	Não	Não	Não	Não	Não	Não	Não	Não	Não	Não	Sim	0	24		Não Lixão
292700	Rio Real/BA	Lixão de Rio Real	Não existe	Sim	Não	Não		Não	Não	Não	Não	Não	Não	Não	Não	Não	Sim	Não	Sim	0	7		Não Lixão
241100	Rodolfo Fernandes/RN	LIXÃO DE RODOLFO FERNANDE	Não existe	Sim	Não	Não	Semanal	Não	Não	Não	Não	Não	Não	Não	Não	Não	Sim	Não	Não				Não Lixão
231180	Russas/CE	RUSSAS	Não existe	Sim	Sim	Não	Diária	Não	Não	Não	Não	Não	Não	Não	Não	Não	Não	Não	Sim	0	35		Não Lixão
292740	Salvador/BA	Aterro Metropolitano Centro	Operação	Sim	Sim	Sim	Diária	Sim	Sim	Sim	Não	Sim	Não	Sim	Sim	Sim	Não	Não	Não				Não Aterro sanitário
292750	Santa Bárbara/BA	Unidade de Resíduos da Batata	Outro tipo	Sim	Não	Não	Semanal	Não	Não	Não	Não	Não	Não	Não	Sim	Sim	Sim	Sim	Sim	0	11		Não Lixão
292780	Santa Cruz da Vitória/BA	Resíduos Sólidos - SCV	Não existe	Não	Não	Não	Semanal	Não	Não	Não	Não	Não	Não	Não	Não	Não	Sim	Sim	Não				Não Lixão
292790	Santa Inês/BA	LIXÃO DE SANTA INÊS	Outro tipo	Sim	Não	Não	Semanal	Não	Não	Não	Não	Não	Não	Não	Não	Não	Não	Não	Não				Não Lixão
292810	Santa Maria da Vitória/BA	Lixão de Santa Maria da Vitória	Não existe	Não	Não	Não		Não	Não	Sim	Não	Não	Não	Não	Não	Não	Sim	Sim	Sim	8	10		Não Lixão
261270	Santa Maria do Cambucá/PE	LIXÃO CARAMURU	Não existe	Sim	Sim	Não	Semanal	Não	Não	Sim	Não	Não	Não	Não	Não	Não	Não	Não	Sim	0	6		Não Lixão
292840	Santa Rita de Cássia/BA	SANTA RITA DE CASSIA	Operação	Não	Não	Não		Não	Não	Não	Não	Não	Não	Não	Não	Sim	Sim	Não	Sim	5	8		Não Lixão
231210	Santana do Cariri/CE	UNIDADE DE PROCESSAMENTO	Não existe	Sim	Não	Não	Semanal	Não	Não	Não	Não	Não	Não	Não	Não	Não	Sim	Não	Não				Não Lixão
270800	Santana do Ipanema/AL	Lixão de Santana do Ipanema	Não existe	Sim	Sim	Não	Diária	Não	Não	Não	Não	Não	Não	Não	Sim	Não	Não	Não	Sim	0	30		Não Lixão
241142	Santana do Seridó/RN	Lixão de Santana do Seridó	Não existe	Sim	Não	Não	Semanal	Não	Não	Não	Não	Não	Não	Não	Não	Não	Sim	Não	Não				Não Lixão
251365	Santarém/PB	LIXÃO DE JOCA CLAUDINO	Não existe	Sim	Não	Não	Semanal	Não	Não	Não	Não	Não	Não	Não	Não	Não	Não	Não	Sim	0	2		Não Lixão
292870	Santo Antônio de Jesus/BA	Aterro Sanitário de Santo Antonio d	Operação	Sim	Sim	Sim	Semanal	Sim	Não	Sim	Não	Sim	Sim	Não	Sim	Sim	Não	Não	Sim	0	40		Não Aterro sanitário
292880	Santo Estêvão/BA	Santo Estêvão	Não existe	Sim	Não	Não		Não	Não	Não	Não	Não	Não	Não	Não	Não	Sim	Sim	Sim	0	15		Não Lixão
292890	São Desidério/BA	Lixão de São Desidério	Não existe	Sim	Não	Não	Semanal	Não	Não	Não	Não	Não	Não	Não	Não	Não	Sim	Não	Sim	0	2		Não Lixão
220960	São Félix do Piauí/PI	Aterro/Lixão	Operação	Não	Não	Sim	Diária	Não	Não	Não	Não	Sim	Não	Não	Não	Sim	Sim	Não	Não				Não Aterro sanitário
220965	São Francisco de Assis do Piauí/PI	Aterro Controlado		Sim	Sim	Não	Diária	Não	Não	Sim	Não	Sim	Não	Não	Não	Não	Sim	Não	Não				Não Aterro controlado

TABELA Up03 - INFORMAÇÕES SOBRE CARACTERÍSTICAS DAS UNIDADES DE PROCESSAMENTO POR DISPOSIÇÃO NO SOLO

ANO DE
REFERÊNCIA
2010

Município de localização		Nome da unidade	Características da unidade por disposição no solo																		Tipo de unidade segundo o município informante		
			Tipo de licença ambiental obtida	Cerca	Inst. adm.	Imper-meabilização da base	Frequência da cob. dos resíduos	Drenagem de gases	Aprov. dos gases	Drenagem de águas pluviais	Recirc. de chorume	Drenagem de chorume	Trat. interno de chorume	Trat. externo de chorume	Vigilância	Monit. ambiental	Queima a céu aberto	Animais exceto aves	Presença de catadores			Qtd. moradias	
Ocorrência	Até 14 anos	Maior de 14 anos																	unidade				
Código	Nome/UF																						
Região Nordeste		Up001	Up050	Up027	Up028	Up029	Up030	Up031	Up052	Up054	Up034	Up032	Up033	Up053	Up035	Up036	Up037	Up038	Up081	Up082	Up083	Up040	Up003
251398	São Francisco/PB	Lixão de São Francisco	Não existe	Não	Não	Não		Não	Não	Não	Não	Não	Não	Não	Não	Não	Sim	Não	Não			Não	Lixão
220985	São João da Canabrava/PI	ATERRO SANITÁRIO	Instalação	Sim	Não	Não	Diária	Não	Não	Não	Não	Não	Não	Não	Não	Não	Sim	Não	Não			Não	Aterro sanitário
211107	São João do Soter/MA	LIXÃO DA BAIXA FUNDA	Não existe	Não	Não	Não		Não	Não	Não	Não	Não	Não	Não	Não	Sim	Sim	Não	Não			Não	Lixão
241220	São José de Mipibu/RN	UNIDADE I - SÃO JOSÉ DE MIPIB	Não existe	Sim	Não		Diária	Não	Não	Não	Não	Não	Não	Não	Sim	Não	Não	Não	Não			Não	Aterro controlado
221005	São José do Divino/PI	Lixão - Morro do Banguelo	Não existe	Não	Não	Não		Não	Não	Não	Não	Não	Não	Não	Não	Não	Sim	Sim	Não			Não	Lixão
221020	São José do Piauí/PI	Aterro Sanitário Municipal	Não existe	Sim	Não	Não		Não	Não	Não	Não	Não	Não	Não	Não	Não	Sim	Não	Não			Não	Lixão
251445	São José dos Ramos/PB	Lixão de São José dos Ramos	Não existe	Não	Não	Não		Não	Não	Não	Não	Não	Não	Não	Não	Não	Sim	Sim	Não			Não	Lixão
261370	São Lourenço da Mata/PE	Lixão de São Lourenço da Mata		Sim	Sim	Sim	Diária	Não	Não	Sim	Não	Não	Não	Não	Não	Sim	Sim	Sim	Não			Não	Lixão
211130	São Luís/MA	Aterro Municipal da Ribeira	Outro tipo	Sim	Sim	Sim	Diária	Sim	Sim	Sim	Não	Sim	Sim	Sim	Sim	Sim	Não	Não	Não			Não	Aterro controlado
251490	São Mamede/PB	Aterro Sanitário		Sim	Não	Sim	Diária	Sim	Não	Não	Não	Sim	Sim	Não	Sim	Sim	Não	Não	Sim	0	0	Não	Aterro sanitário
292940	São Miguel das Matas/BA	LIXÃO	Não existe	Sim	Não	Não		Não	Não	Não	Não	Não	Não	Não	Não	Não	Sim	Não	Sim	8	8	Não	Lixão
280700	São Miguel do Aleixo/SE	LIXÃO DE SÃO MIGUEL DO ALEI	Não existe	Sim	Não	Não	Diária	Não	Não	Não	Não	Não	Não	Não	Não	Não	Sim	Sim	Sim	0	1	Não	Lixão
270860	São Miguel dos Campos/AL	Lixão Municipal de São Miguel dos	Não existe	Sim	Não	Não	Diária	Não	Não	Não	Não	Não	Não	Não	Não	Não	Sim	Sim	Sim	0	5	Não	Lixão
211160	São Raimundo das Mangabeiras/MA	ATERRO CONTROLADO DE SÃO	Não existe	Não	Não	Não	Diária	Não	Não	Não	Não	Não	Não	Não	Não	Sim	Sim	Não	Não			Não	Aterro controlado
251510	São Sebastião de Lagoa de Roça/PB	Aterro Sanitário Simplificado	Operação	Sim	Sim	Sim	Semanal	Sim	Não	Sim	Sim	Sim	Sim	Não	Não	Sim	Não	Não	Sim			Não	Aterro sanitário
270890	Satuba/AL	LIXÃO FAZ. PRIMAVERA	Não existe	Sim	Não	Não		Não	Não	Não	Não	Não	Não	Não	Sim	Não	Sim	Não	Sim	0	10	Não	Lixão
211172	Satubinha/MA	Lixão - Satubinha	Não existe	Sim	Não	Não		Não	Não	Não	Não	Não	Não	Não	Não	Não	Sim	Não	Não			Não	Lixão
241340	Serra Negra do Norte/RN	USINA DE TRATAMENTO DE LIX	Não existe	Sim	Sim	Sim		Não	Não	Sim	Não	Não	Não	Não	Não	Não	Sim	Não	Sim		1	Não	Lixão
293040	Serra Preta/BA	Aterro Sanitário de Serra Preta	Operação	Sim	Não	Sim		Sim	Não	Sim	Não	Sim	Não	Não	Não	Não	Não	Não	Não			Não	Aterro sanitário
261390	Serra Talhada/PE	Serra Talhada	Operação	Sim	Não	Não	Diária	Não	Não	Não	Não	Não	Não	Não	Sim	Não	Sim	Sim	Sim		10	Não	Lixão
241350	Serrinha/RN	Depósito de lixo.	Não existe	Sim	Não	Não		Não	Não	Não	Não	Não	Não	Não	Não	Não	Sim	Sim	Não			Não	Lixão
293060	Serrolândia/BA	SERROLANDIA	Não existe	Não	Não	Não	Semanal	Não	Não	Não	Não	Não	Não	Não	Não	Não	Não	Sim	Não			Não	Lixão
280710	Simão Dias/SE	Lixão de Simão Dias	Não existe	Sim	Não	Não	Semanal	Não	Não	Não	Não	Não	Não	Não	Não	Não	Não	Não	Sim	0	12	Não	Lixão
261420	Sirinhaém/PE	LIXÃO DE SIRINHAÉM	Outro tipo	Sim	Sim	Sim		Não	Não	Sim	Não	Sim	Não	Sim	Sim	Sim	Sim	Não	Sim		6	Não	Lixão
293076	Sítio do Quinto/BA	LIXÃO DE SÍTIO DO QUINTO	Não existe	Não	Não	Não	Diária	Não	Não	Não	Não	Não	Não	Não	Não	Não	Não	Não	Não			Não	Lixão
231290	Sobral/CE	Aterro Sanitário de Sobral	Operação	Sim	Sim	Sim	Diária	Sim	Não	Sim	Não	Sim	Não	Não	Sim	Não	Não	Sim	Não			Aterro sanitário	
251620	Sousa/PB	Lixão de Sousa	Outro tipo	Não	Não	Não	Semanal	Sim	Não		Não	Sim	Não	Não	Não	Não	Sim	Sim	Sim	5	25	Não	Lixão
293080	Souto Soares/BA	Lixão	Não existe	Sim	Não	Não		Não	Não	Não	Não	Não	Não	Não	Não	Não	Sim	Não	Não			Não	Lixão
261460	Tabira/PE	LIXÃO	Não existe	Não	Não	Não	Diária	Não	Não	Não	Não	Não	Não	Não	Não	Não	Não	Não	Sim	0	16	Não	Lixão
261470	Tacaimbó/PE	Lixão Municipal de Tacaimbó	Não existe	Sim	Não	Não		Não	Não	Não	Não	Não	Não	Não	Não	Sim	Não	Sim	Não		7	Não	Lixão
293130	Tapiramutá/BA	Lixão de Tapiramutá	Não existe	Sim	Sim	Não		Não	Não	Não	Não	Não	Não	Não	Não	Sim	Sim	Não	Sim	0	10	Não	Lixão
270910	Taquarana/AL	Lixão de Taquarana	Não existe	Sim	Não	Não		Não	Não	Sim	Não	Não	Não	Não	Não	Não	Não	Não	Sim	0	6	Não	Lixão
261500	Taquaritinga do Norte/PE	LIXÃO MUNICIPAL / SÍTIO RAPO	Não existe	Sim	Não	Sim		Não	Não	Não	Não	Não	Não	Não	Sim	Sim	Não	Não	Sim	12		Não	Lixão
251660	Tavares/PB	LIXÃO PÚBLICO SÍTIO BARROS	Outro tipo	Sim	Não	Não	Diária	Não	Não	Não	Não	Não	Não	Não	Não	Não	Sim	Não	Sim	0	10	Não	Lixão

TABELA Up04
INFORMAÇÕES SOBRE A QUANTIDADE DE EQUIPAMENTOS
DAS UNIDADES DE PROCESSAMENTO POR DISPOSIÇÃO NO SOLO
(ATERROS SANITÁRIOS, CONTROLADOS E LIXÕES)

**TABELA Up04 - INFORMAÇÕES SOBRE A QUANTIDADE DE EQUIPAMENTOS DAS UNIDADES DE PROCESSAMENTO
POR DISPOSIÇÃO NO SOLO**

 ANO DE
REFERÊNCIA
2010

Município onde está a unidade	Nome da unidade	Tipo de unidade, segundo o município informante	Qtde. de equip. públicos usados rotineiramente na unidade de disposição							Qtde. de equip. privados usados rotineiramente na unidade de disposição						
			Trator de esteiras	Retroes- cavadeira	Pá carre- gadeira	Caminhão basculant e	Caminhão pipa	Trator com rolo com- pactador	Outros	Trator de esteiras	Retroes- cavadeira	Pá carre- gadeira	Caminhão basculant e	Caminhão pipa	Trator com rolo com- pactador	Outros
			unidade	unidade	unidade	unidade	unidade	unidade	unidade	unidade	unidade	unidade	unidade	unidade	unidade	unidade
Região Nordeste	Up001	Up003	Up015	Up016	Up017	Up018	Up071	Up069	Up019	Up020	Up021	Up022	Up023	Up075	Up073	Up024
290035 Adustina/BA	LIXÃO ADUSTINA-BA	Lixão			1	0						0	2			
260030 Agrestina/PE	ATERRO SANITÁRIO	Aterro sanitário	0	0		0				1	1		1			
250010 Água Branca/PB	PREFEITURA MUNICIPAL DE ÁGUA BRANCA	Lixão														
220020 Água Branca/PI	Água Branca	Aterro controlado														
290070 Alagoinhas/BA	Aterro Sanitário	Aterro sanitário														
210020 Alcântara/MA	LIXÃO DO PAVÃO	Lixão	0	0	1	1	0	0	0	0	0	0	0	0	0	0
230060 Altaneira/CE	ALTANEIRA	Lixão			1							0				
260080 Altinho/PE	PMA	Aterro sanitário														
210043 Alto Alegre do Maranhão/MA	PREFEITURA MUNICIPAL DE ALTO ALEGRE DO	Lixão			1	3						0	0			
220045 Alvorada do Gurgueia/PI	Lixão do Alvorada do Gurgueia	Lixão														
290100 Amargosa/BA	Aterro Sanitário Municipal	Aterro controlado	1	0	0	0	0	0	0	0	0	0	0	0	0	0
290110 Amélia Rodrigues/BA	Lixão Pedreira	Lixão														
290135 Andorinha/BA	lixão	Lixão														
290170 Antônio Cardoso/BA	Lixão	Lixão		1	1	1					0	0	0			
240090 Antônio Martins/RN	unidade ramada	Lixão	0	0	0	2	0	0	0	0	0	0	0	0	0	0
250077 Aparecida/PB	Prefeitura Municipal de Aparecida-PB	Lixão				1							0			
290195 Apuarema/BA	LIXÃO DE APUAREMA	Lixão	1		1	2				0		0	0			
280030 Aracaju/SE	Aterro Controlado do Bairro Santa Maria	Aterro controlado	0	0	0	0				2	1	1	4			
290210 Araci/BA	Aterro Sanitário Simplificado	Aterro controlado	0		1					1		0				
260105 Araçoiaba/PE	Lixão da Prefeitura	Lixão														
290220 Aramari/BA	Lixão	Lixão	0							0						
270030 Arapiraca/AL	Aterro Sanitário	Aterro controlado	0		0	0				3		1	3			
230140 Aratuba/CE	LIXÃO DE ARATUBA	Lixão	0	0		0				0	0		0			
290230 Aratuípe/BA	LIXÃO FAZENDA BANIPO	Lixão	0		1	1				1		0	1			
250110 Areia/PB	Incinerador	Lixão	0	0	0	0	0	0	0	1	1	0	0	0	0	0
220105 Assunção do Piauí/PI	Lixão Municipal	Lixão							0							3
230170 Aurora/CE	LIXÃO	Lixão	0	0		0				1	1		1			
210120 Bacabal/MA	LIXÃO VILA SÃO JOÃO	Lixão	1							0						
210125 Bacabeira/MA	Aterro Sanitário em Valas	Aterro controlado			0	1			0			1	1			1
230190 Barbalha/CE	LIXAO BARBALHA	Lixão	0	0	0					1	1	1				
250170 Barra de São Miguel/PB	PREFEITURA MUNICIPAL DE BARRA DE SÃO MI	Lixão														
290290 Barra do Choça/BA	Aterro Controlado	Aterro controlado	1	1		1				0	0		0			
290270 Barra/BA	LIXAO	Lixão														
290323 Barro Alto/BA	lixão	Lixão			1	1						0	0			
290327 Barrocas/BA	Lixão	Lixão		1	1	1					0	0	0			
230205 Barroquinha/CE	E.P.B Projetos do Brasil	Lixão							1							4
230220 Beberibe/CE	Aterro Sanitário do distrito de Itapeim	Aterro sanitário	0	0	1	1	0	0	0	1	0	0	0	0	0	0
220155 Bela Vista do Piauí/PI	LIXAO	Lixão														
260170 Belo Jardim/PE	Secretaria de Infraestrutura	Lixão	0	0		1				1	1		0			

**TABELA Up04 - INFORMAÇÕES SOBRE A QUANTIDADE DE EQUIPAMENTOS DAS UNIDADES DE PROCESSAMENTO
POR DISPOSIÇÃO NO SOLO**

 ANO DE
REFERÊNCIA
2010

Município onde está a unidade	Nome da unidade	Tipo de unidade, segundo o município informante	Qtde. de equip. públicos usados rotineiramente na unidade de disposição							Qtde. de equip. privados usados rotineiramente na unidade de disposição						
			Trator de esteiras	Retroes- cavadeira	Pá carre- gadeira	Caminhão basculant e	Caminhão pipa	Trator com rolo com- pactador	Outros	Trator de esteiras	Retroes- cavadeira	Pá carre- gadeira	Caminhão basculant e	Caminhão pipa	Trator com rolo com- pactador	Outros
			unidade	unidade	unidade	unidade	unidade	unidade	unidade	unidade	unidade	unidade	unidade	unidade	unidade	unidade
Região Nordeste	Up001	Up003	Up015	Up016	Up017	Up018	Up071	Up069	Up019	Up020	Up021	Up022	Up023	Up075	Up073	Up024
250205 Bernardino Batista/PB	Lixa municipal de Bernardino Batista	Lixão					0						1			
260180 Betânia/PE	Lixão Sítio Malhada dos Bois	Lixão	2						0	0						0
220177 Boa Hora/PI	RSU - ATERRO	Aterro sanitário														
230240 Boa Viagem/CE	Lixão de Boa Viagem	Lixão	0							1						
290395 Bom Jesus da Serra/BA	Prefeitura Municipal de Bom Jesus da Serra	Lixão				4							0			
240170 Bom Jesus/RN	LIXÃO BOM JESUS/RN	Lixão														
250230 Bom Sucesso/PB	LIXÃO MUNICIPAL DE BOM SUCESSO	Lixão														
290400 Boninal/BA	Lixão	Lixão		1		0					0		2			
230250 Brejo Santo/CE	LIXÃO	Lixão	1	1		2				0	0		0			
290450 Brotas de Macaúbas/BA	LIXÃO DE BROTAS DE MACAÚBA	Lixão	0	0	0	1	0	0	0	0	0	0	0	0	0	0
290460 Brumado/BA	Aterro Controlado de Sussuana	Aterro controlado		0		0					1		1			
210230 Buriti Bravo/MA	LIXÃO DO MORRO	Lixão	0	0	0	0	0	0	0	0	0	0	0	0	0	0
250310 Cabaceiras/PB	Departamento de Obras e Serviços Urbanos	Lixão							2							0
250320 Cabedelo/PB	Aterro Sanitário de Cabedelo	Aterro sanitário														
260300 Cabrobó/PE	Lixão de Cabrobó	Lixão	0	0	0	1	0	0	7	0	0	0	0	0	0	0
290515 Caetanós/BA	LIXÃO	Lixão		1		1					0		0			
240200 Caicó/RN	Sítio Várzea Redonda ou Gruta do Seridó	Lixão	1	1	1	3	0	0	0	0	0	0	0	0	0	0
290540 Cairu/BA	Lixão de Cairu	Lixão		0		0			0		4		1			114
220207 Cajazeiras do Piauí/PI	ATERRO	Aterro sanitário	1	1						0	0					
290570 Camaçari/BA	Aterro Integrado Camaçari / Dias D Ávila	Aterro sanitário		1	4	4	1		1		0	0	0	0		0
230260 Camocim/CE	ATERRO CONTROLADO KM 07	Aterro controlado	0							1						
250400 Campina Grande/PB	Lixão	Lixão	0							1						
270140 Campo Alegre/AL	Campo Alegre	Lixão	0			0			0	1			7			1
290600 Campo Formoso/BA	Lixão	Lixão	0	0	0	0	0	0	0	0	1	1	1	0	0	0
220220 Campo Maior/PI	VAZADOURO A CEU ABERTO DE CAMPO MAIOR	Lixão														
230270 Campos Sales/CE	LIXÃO DE CAMPOS SALES	Lixão				0							5			
260360 Camutanga/PE	Lixão de Camutanga	Lixão														
290660 Candiba/BA	Lixão de Candiba	Lixão														
240220 Canguaretama/RN	Lixão de Canguaretama	Lixão														
280120 Canindé de São Francisco/SE	Lixão do Bota Fora	Lixão		1		8					0		0			
220230 Canto do Buriti/PI	Lixão	Lixão	1	0	0	0	0	0	0	0	0	0	0	0	0	0
290685 Capela do Alto Alegre/BA	Lixão	Lixão														
270170 Capela/AL	Lixão do Município de Capela	Lixão														
290690 Caravelas/BA	Aterro Sanitário Simplificado de Caravelas	Aterro sanitário	0	0	0	0	0	0	0	1	1	0	3	0	0	0
290690 Caravelas/BA	Lixão Barcelona	Lixão		0	0	0					1	1	1			
290690 Caravelas/BA	Lixão Juerana	Lixão														
290690 Caravelas/BA	Lixão Nova Tribuna	Lixão														
290690 Caravelas/BA	Lixão Rancho Alegre	Lixão														
290700 Cardeal da Silva/BA	LIXÃO DE CARDEAL DA SILVA	Lixão							1							0

**TABELA Up04 - INFORMAÇÕES SOBRE A QUANTIDADE DE EQUIPAMENTOS DAS UNIDADES DE PROCESSAMENTO
POR DISPOSIÇÃO NO SOLO**

 ANO DE
REFERÊNCIA
2010

Município onde está a unidade	Nome da unidade	Tipo de unidade, segundo o município informante	Qtde. de equip. públicos usados rotineiramente na unidade de disposição							Qtde. de equip. privados usados rotineiramente na unidade de disposição						
			Trator de esteiras	Retroes- cavadeir a	Pá carre- gadeira	Caminhão basculant e	Caminhão pipa	Trator com rolo com- pactador	Outros	Trator de esteiras	Retroes- cavadeir a	Pá carre- gadeira	Caminhão basculant e	Caminhão pipa	Trator com rolo com- pactador	Outros
			unidade	unidade	unidade	unidade	unidade	unidade	unidade	unidade	unidade	unidade	unidade	unidade	unidade	unidade
Região Nordeste			Up015	Up016	Up017	Up018	Up071	Up069	Up019	Up020	Up021	Up022	Up023	Up075	Up073	Up024
290710 Carinhanha/BA	AGROVILA 15	Lixão	0	0	1	0	0	0	0	0	0	0	0	0	0	0
290710 Carinhanha/BA	AGROVILA 16	Lixão			1							0				
290710 Carinhanha/BA	AGROVILA 23	Lixão			1							0				
290710 Carinhanha/BA	ANGICO	Lixão			1							0				
290710 Carinhanha/BA	BAIXA DO MUCAMBO	Lixão														
290710 Carinhanha/BA	BARRA DO PARATECA	Lixão			1							0				
290710 Carinhanha/BA	BARRINHA	Lixão			1							0				
290710 Carinhanha/BA	CANABRAVA	Lixão														
290710 Carinhanha/BA	CAPINÃO	Lixão														
290710 Carinhanha/BA	FEIRA DE SANTA LUZIA	Lixão			0							1				
290710 Carinhanha/BA	MARQUEIRO	Lixão			1							0				
290710 Carinhanha/BA	PIANEGO	Lixão														
290710 Carinhanha/BA	RIACHO DO CAPINÃO	Lixão														
290710 Carinhanha/BA	SÃO JOSÉ	Lixão			1							0				
290710 Carinhanha/BA	SEDE	Lixão			1							0				
290710 Carinhanha/BA	VILA SÃO JOÃO	Lixão			1							0				
230320 Caririçu/CE	LIXAO CARIRIAÇU	Lixão	1	1	1					0	0	0				
230330 Cariús/CE	LIXÃO DE CARIÚS	Lixão	0	0	0	0			0	0	1	0	4			0
260390 Camaíba/PE	Prefeitura carnaíba	Lixão														
240240 Carnaúba dos Dantas/RN	LIXÃO DE CARNAÚBA DAS DANTAS	Lixão	1							0						
250410 Carrapateira/PB	LIXÃO DE CARRAPATEIRA	Lixão				1							0			
290730 Castro Alves/BA	Lixão Brechó	Lixão			1							0				
290750 Catu/BA	ATERRO SANITÁRIO DE CATU	Aterro sanitário	0	0	0	0	0	0	0	1	1	0	2	0	0	1
230370 Caucaia/CE	Aterro Metropolitano da ASMOC	Aterro sanitário	0	0	0		0	0	0	4	1	1		1	1	4
290770 Chorrochó/BA	LIXAO DE CHORROCHÓ	Lixão	1	1		1				0	0		3			
290790 Cipó/BA	Lixão	Lixão	0	1	0	0	0	0	0	0	0	0	5	0	0	0
210330 Codó/MA	Lixão	Lixão	0		0					1		2				
210350 Colinas/MA	LIXÃO DA GUANABARA	Lixão	0	0	0	0	0	0	0	0	0	0	0	0	0	0
250460 Conde/PB	Aterro Sanitário	Aterro sanitário						0								0
250470 Congo/PB	LIXAO DE CONGO	Lixão														
290910 Coribe/BA	Prefeitura Municipal de Coribe	Lixão	0	0	0	0	0	0	0	0	0	0	0	0	0	0
290920 Coronel João Sá/BA	LIXÃO DE CORONEL JOÃO SÁ	Lixão	1	1		1				0	0		0			
220290 Corrente/PI	Lixão de Corrente	Lixão				3							3			
270230 Coruripe/AL	SECRETARIA DE LIMPEZA URBANA	Lixão	1	1		6				0	0		0			
290940 Cotegipe/BA	LIXÃO	Lixão				2							0			
290950 Cravolândia/BA	Lixão Cravolândia	Lixão		0		2					1		1			
230423 Croatá/CE	LIXAO DE IRAPUA	Lixão														
230425 Cruz/CE	Deposito de Lixo Cavalo Bravo	Lixão														
230425 Cruz/CE	Deposito de Lixo Lagoa Seca	Lixão														

**TABELA Up04 - INFORMAÇÕES SOBRE A QUANTIDADE DE EQUIPAMENTOS DAS UNIDADES DE PROCESSAMENTO
POR DISPOSIÇÃO NO SOLO**

 ANO DE
REFERÊNCIA
2010

Município onde está a unidade	Nome da unidade	Tipo de unidade, segundo o município informante	Qtde. de equip. públicos usados rotineiramente na unidade de disposição							Qtde. de equip. privados usados rotineiramente na unidade de disposição						
			Trator de esteiras	Retroes- cavadeira	Pá carre- gadeira	Caminhão basculant e	Caminhão pipa	Trator com rolo com- pactador	Outros	Trator de esteiras	Retroes- cavadeira	Pá carre- gadeira	Caminhão basculant e	Caminhão pipa	Trator com rolo com- pactador	Outros
			unidade	unidade	unidade	unidade	unidade	unidade	unidade	unidade	unidade	unidade	unidade	unidade	unidade	unidade
Região Nordeste	Up001	Up003	Up015	Up016	Up017	Up018	Up071	Up069	Up019	Up020	Up021	Up022	Up023	Up075	Up073	Up024
230425 Cruz/CE	Deposito de Lixo Monteiro	Lixão														
230425 Cruz/CE	Deposito de Lixo Paraguai	Lixão														
240300 Cruzeta/RN	Lixão de Cruzeta	Lixão	0	1			1			1	0			0		
240310 Currais Novos/RN	LIXAO DE CURRAIS NOVOS	Lixão	0							0						
260515 Dormentes/PE	Lixão de Dormentes	Lixão														
210390 Duque Bacelar/MA	Lixão de Duque Bacelar	Lixão														
291050 Entre Rios/BA	Lixão	Lixão														
280210 Estância/SE	Aterro Controlado de Estância	Aterro controlado	1	1		4			1	0	0		0			0
291072 Eunápolis/BA	VASADOURO PÚBLICO MUNICIPAL	Lixão	0							1						
230430 Farias Brito/CE	FARIAS BRITO	Lixão	1	1						0	0					
291077 Feira da Mata/BA	RAMALHO	Lixão														
291077 Feira da Mata/BA	sede	Lixão			1								0			
291080 Feira de Santana/BA	Aterro Sanitário de Feira de Santana	Aterro sanitário	0	0	0	0	0		0	1	1	1	3	1		0
260550 Ferreiros/PE	Lixão de Ferreiros	Lixão				1			1				0			0
220380 Flores do Piauí/PI	LIXÃO BAIXA FUNDA	Aterro sanitário														
291100 Floresta Azul/BA	LIXAO DA PREFEITURA DE FLORESTA AZUL	Lixão														
260570 Floresta/PE	Secretaria Municipal de Planejamento de Obras e Se	Lixão														
220390 Floriano/PI	Aterro Sanitário de Floriano-PI	Lixão														
230435 Forquilha/CE	CÉLULA DE RECEBIMENTO DE RSU DE SALGAD	Lixão		0							1					
230435 Forquilha/CE	CÉLULA DE RECEBIMENTO DE RSU DE TRAPIAS	Lixão														
230435 Forquilha/CE	LIXÃO MUNICIPAL DE FORQUILHA	Lixão														
220415 Francisco Macedo/PI	Café da Pedra	Lixão	0	0	0	0	0	0	1	0	0	0	0	0	0	0
240400 Frutuoso Gomes/RN	ATERRO CONTROLADO DE FRUTUOSO GOMES	Aterro controlado														
291130 Gentio do Ouro/BA	Gentio do Ouro	Lixão				1							0			
291150 Gongogi/BA	LIXÃO DE GONGOGI	Lixão														
230490 Groaíras/CE	Lixão	Lixão				0							2			
291170 Guanambi/BA	LIXÃO MUNICIPAL DE GUANAMBI	Lixão														
210500 Humberto de Campos/MA	Aterro Controlado de Humberto Campos	Aterro controlado			1							0				
291240 Ibipecta/BA	LIXÃO PÚBLICO DE IBIPECTA	Lixão														
291330 Ichu/BA	LIXÃO DE ICHU	Lixão														
230540 Icó/CE	ICÓ	Lixão	0	0						1	1					
291350 Iguaí/BA	LIXAO	Lixão	1		1	1			1	0		0	0			0
291360 Ilhéus/BA	Lixão	Lixão	0	1	1	2	1		0	1	0	1	0	0		1
210530 Imperatriz/MA	Aterro Controlado	Aterro controlado	0							1						
230560 Independência/CE	jurua	Lixão	0	0						1	1					
230560 Independência/CE	São Jerônimo	Lixão	1	1						0	0					
260710 Ingazeira/PE	LIXÃO DE INGAZEIRA	Lixão														
291370 Inhambuê/BA	Lixão de Inhambuê	Lixão				0							1			
230570 Ipaumirim/CE	LIXÃO DE IPAUMIRIM	Lixão														

**TABELA Up04 - INFORMAÇÕES SOBRE A QUANTIDADE DE EQUIPAMENTOS DAS UNIDADES DE PROCESSAMENTO
POR DISPOSIÇÃO NO SOLO**

 ANO DE
REFERÊNCIA
2010

Município onde está a unidade	Nome da unidade	Tipo de unidade, segundo o município informante	Qtde. de equip. públicos usados rotineiramente na unidade de disposição							Qtde. de equip. privados usados rotineiramente na unidade de disposição						
			Trator de esteiras	Retroes- cavadeira	Pá carre- gadeira	Caminhão basculant e	Caminhão pipa	Trator com rolo com- pactador	Outros	Trator de esteiras	Retroes- cavadeira	Pá carre- gadeira	Caminhão basculant e	Caminhão pipa	Trator com rolo com- pactador	Outros
			unidade	unidade	unidade	unidade	unidade	unidade	unidade	unidade	unidade	unidade	unidade	unidade	unidade	unidade
Região Nordeste	Up001	Up003	Up015	Up016	Up017	Up018	Up071	Up069	Up019	Up020	Up021	Up022	Up023	Up075	Up073	Up024
291400 Ipirá/BA	LIXÃO MUNICIPAL DE IPARÁ	Lixão	1		1					0		0				
240480 Ipueira/RN	Lixão de Ipueira	Lixão	1			1				0			0			
291440 Iraquara/BA	Iraquara	Lixão														
291450 Irará/BA	Lixão de Irará	Lixão		1	1	1					0	0	0			
230610 Irauçuba/CE	sede	Lixão														
291460 Irecê/BA	LIXÃO DE IRECÊ	Lixão	1		1		1			0		0		0		
280290 Itabaiana/SE	LIXÃO	Lixão	1							0						
280310 Itabi/SE	itabi	Lixão							0							5
291480 Itabuna/BA	Volta da Cobra	Lixão	0	0		0		0		2	1		1		1	
230620 Itaíçaba/CE	Lixão de Itaíçaba	Lixão	0			0				1			1			
240485 Itajá/RN	Itajá	Lixão			1	1	0		1			0	1	1		0
291680 Itarantim/BA	itarantim	Lixão														
210542 Itinga do Maranhão/MA	LIXÃO DE ITINGA DO MARANHÃO	Lixão														
291690 Itirucu/BA	Fazenda Lagoa Nova	Lixão	0	0	0					1	1	0				
291733 Iuiú/BA	Lixão Municipal de Iuiú	Lixão							0							0
260790 Jaboatão dos Guararapes/PE	Aterro da Muribeca	Aterro controlado	0	0	0	0	0	0	0	3	0	2	3	1	0	2
260790 Jaboatão dos Guararapes/PE	CTR Candeias	Aterro sanitário	0	0	0	0	0	0	0	4	1	1	7	2	1	6
291750 Jacobina/BA	LIMPUJA- Limpeza Publica de Jacobina	Lixão														
291760 Jaguaquara/BA	Prefeitura Municipal de Jaguaquara	Aterro sanitário	1			15				0			0			
230690 Jaguaribe/CE	Aterro Sanitário de Jaguaribe	Aterro sanitário	0			0			1	1			4			0
230720 Jati/CE	jati2010	Lixão				2							0			
291800 Jequié/BA	Aterro sanitário de jequié	Aterro sanitário	0	0	0	0				0	0	0	0			
230725 Jijoca de Jericoacoara/CE	Lixão de Jijoca de Jericoacoara	Lixão	1							0						
250750 João Pessoa/PB	Aterro Sanitário Metropolitano	Aterro sanitário	0	0	0	0	0		0	3	1	2	5	1		1
250750 João Pessoa/PB	Lixão do Röger	Lixão														
230730 Juazeiro do Norte/CE	Aterro Controlado da Palmeirinha	Aterro controlado	1			2				1			0			
291840 Juazeiro/BA	Secretaria de Transporte e Serv. Públicos	Lixão	1													
291845 Jucuruçu/BA	Aterro Sanitário Municipal de Jucuruçu	Aterro sanitário			1	1			1			0	0			0
291855 Jussari/BA	Lixão de Jussari	Lixão	1	1		1				0	0		0			
291870 Lafaiete Coutinho/BA	Aterro simplificado	Aterro sanitário	1							0						
280350 Lagarto/SE	Lixão Santo Antônio	Lixão			1				1			0				0
240620 Lagoa d'Anta/RN	Lixão de Lagoa d'Anta	Lixão														
210592 Lagoa do Mato/MA	Lixão de Lagoa do Mato	Lixão														
260875 Lagoa Grande/PE	Lixão	Lixão	1	1	0	0	0	0	2	0	0	0	0	0	0	0
250830 Lagoa Seca/PB	Prefeitura Cidade de Lagoa Seca	Lixão	1							0						
291880 Laje/BA	ATERRO SANITÁRIO SIMPLIFICADO DE LAJE	Aterro sanitário		0							1					
291900 Lajedinho/BA	Lixão de Lajedinho	Lixão				1	1						0	0		
291905 Lajedo do Tabocal/BA	ATERRO SANITARIO DE LAGEDO DO TABOCAL	Aterro sanitário														
260880 Lajedo/PE	Aterro Sanitário de Lajedo	Aterro sanitário	1	1		3				0	0		0			

**TABELA Up04 - INFORMAÇÕES SOBRE A QUANTIDADE DE EQUIPAMENTOS DAS UNIDADES DE PROCESSAMENTO
POR DISPOSIÇÃO NO SOLO**

 ANO DE
REFERÊNCIA
2010

Município onde está a unidade	Nome da unidade	Tipo de unidade, segundo o município informante	Qtde. de equip. públicos usados rotineiramente na unidade de disposição							Qtde. de equip. privados usados rotineiramente na unidade de disposição						
			Trator de esteiras	Retroes- cavadeir a	Pá carre- gadeira	Caminhão basculant e	Caminhão pipa	Trator com rolo com- pactador	Outros	Trator de esteiras	Retroes- cavadeir a	Pá carre- gadeira	Caminhão basculant e	Caminhão pipa	Trator com rolo com- pactador	Outros
			unidade	unidade	unidade	unidade	unidade	unidade	unidade	unidade	unidade	unidade	unidade	unidade	unidade	unidade
Região Nordeste	Up001	Up003	Up015	Up016	Up017	Up018	Up071	Up069	Up019	Up020	Up021	Up022	Up023	Up075	Up073	Up024
250840 Lastro/PB	Lastro	Lixão														
291930 Lençóis/BA	PREFEITURA MUNICIPAL DE LENÇÓIS	Lixão				1							0			
230760 Limoeiro do Norte/CE	COMARES - UL	Lixão			0							0				
291950 Livramento de Nossa Senhora/BA	Livramento de Nossa Senhora	Lixão	0	0	0	2	0	0	0	0	0	0	0	0	0	0
250850 Livramento/PB	ATERRO CONTROLADO DE LIVRAMENTO	Aterro controlado	0	1						1	0					
291955 Luis Eduardo Magalhães/BA	ATERRO CONTROLADO CONESUL	Aterro controlado	0							1						
280370 Macambira/SE	LIXÃO MUNICIPAL DE MACAMBIRA	Lixão														
270430 Maceió/AL	Central de Tratamento de Resíduos de Maceió (CTR	Aterro sanitário	0	0	0				0	4	1	1				13
270430 Maceió/AL	Lixão de Cruz das Almas /SLUM	Aterro controlado	0		0					2		1				
250870 Mãe d'Água/PB	Lixão Municipal de Mãe d'Água	Lixão	1	0	0	0		0	1	0	0	0	0		0	0
291995 Maetinga/BA	MAETINGA	Lixão														
292000 Maiquinique/BA	LIXÃO ESTRADA DE POUSO ALEGRE	Lixão														
292010 Mairi/BA	Lixão	Lixão	0		1					1		0				
292030 Malhada de Pedras/BA	Lixão Malhada de Pedras	Lixão														
280390 Malhador/SE	lixão de Malhador	Lixão				1							1			
220590 Manoel Emídio/PI	ATERRO CONTROLADO DE MANOEL EMÍDIO	Aterro controlado				3							1			
292040 Manoel Vitorino/BA	LIXÃO DE MANOEL VITORINO	Lixão	0	0		1				1	1		0			
230765 Maracanaú/CE	ATERRO SANITÁRIO	Aterro sanitário	0	0	0	0	0	0	0	1	0	0	2	0	0	1
292060 Maragogipe/BA	Aterro Sanitário de Maragogipe	Aterro sanitário	1				1			0				0		
270460 Maravilha/AL	Lixão Sítio São Pedro	Lixão	0		0					1		1				
292080 Marcionílio Souza/BA	fazenda chure	Aterro sanitário														
240740 Martins/RN	Prefeitura Municipal de Martins	Lixão														
292090 Mascote/BA	ELON SANTANA	Lixão														
250920 Massaranduba/PB	Lixão de Massaranduba	Lixão														
210663 Matões do Norte/MA	Lixão de Matões do Norte	Lixão				0							2			
230820 Meruoca/CE	centro de reaproveitamento e reciclagem de lixo	Aterro sanitário														
260930 Mirandiba/PE	LIXÃO DE MIRANDIBA-PE	Lixão		0					0		0					0
292145 Mirante/BA	MIRANTE	Aterro sanitário			0							1				
250960 Monte Horebe/PB	Lixão a céu aberto	Lixão														
250970 Monteiro/PB	Lixão Municipal de Monteiro	Lixão				0							3			
230870 Morada Nova/CE	Lixão	Lixão		0							1					
220667 Morro do Chapéu do Piauí/PI	lixão Municipal	Lixão	0	0						1	1					
240800 Mossoró/RN	Lixão de Cajazeiras	Lixão														
292210 Mundo Novo/BA	Lixão de Mundo Novo	Lixão														
260950 Nazaré da Mata/PE	LIXÃO DE NAZARÉ DA MATA	Lixão	0							1						
251000 Nazarezinho/PB	Lixão de Nazarezinho	Lixão							1							0
240820 Nisia Floresta/RN	Lixão	Lixão														
292265 Nordestina/BA	LIXÃO DE NORDESTINA	Lixão		1		1			5		0		0			0
280480 Nossa Senhora do Socorro/SE	Aterro Controlado da Palestina	Aterro controlado		0	0	0			0		1	1	4			1

**TABELA Up04 - INFORMAÇÕES SOBRE A QUANTIDADE DE EQUIPAMENTOS DAS UNIDADES DE PROCESSAMENTO
POR DISPOSIÇÃO NO SOLO**

 ANO DE
REFERÊNCIA
2010

Município onde está a unidade	Nome da unidade	Tipo de unidade, segundo o município informante	Qtde. de equip. públicos usados rotineiramente na unidade de disposição							Qtde. de equip. privados usados rotineiramente na unidade de disposição						
			Trator de esteiras	Retroes- cavadeir a	Pá carre- gadeira	Caminhão basculant e	Caminhão pipa	Trator com rolo com- pactador	Outros	Trator de esteiras	Retroes- cavadeir a	Pá carre- gadeira	Caminhão basculant e	Caminhão pipa	Trator com rolo com- pactador	Outros
			unidade	unidade	unidade	unidade	unidade	unidade	unidade	unidade	unidade	unidade	unidade	unidade	unidade	unidade
Região Nordeste	Up001	Up003	Up015	Up016	Up017	Up018	Up071	Up069	Up019	Up020	Up021	Up022	Up023	Up075	Up073	Up024
240830 Nova Cruz/RN	Aterro Sanitário de Nova Cruz	Aterro sanitário														
230920 Nova Olinda/CE	LIXÃO DO SÍTIO BOIÃO	Lixão	1							0						
251030 Nova Palmeira/PB	LIXÃO DE NOVA PALMEIRA	Lixão														
292285 Nova Redenção/BA	LIXÃO NOVA REDENÇÃO	Lixão							5							0
230945 Ocara/CE	LIXÃO PÚBLICO	Lixão				0			1				3			0
260960 Olinda/PE	Aterro de Resíduos Sólidos de Aguazinha	Aterro sanitário														
292320 Oliveira dos Brejinhos/BA	Lixão Municipal de Oliveira dos Brejinhos	Lixão														
270610 Ouro Branco/AL	Lixão de Ouro Branco	Lixão			0							1				
240850 Ouro Branco/RN	LIXÃO DE OURO BRANCO	Lixão					1							0		
230970 Pacatuba/CE	Aterro Sanitário de Pacatuba	Aterro sanitário	0	0	0					1	1	1				
280490 Pacatuba/SE	PACATUBA PREFEITURA	Lixão				0							1			
231000 Palhano/CE	ATERRO CONTROLADO DE PALHANO	Aterro controlado		0							1					
231030 Parambu/CE	Lixão de Parambu	Lixão														
220770 Parnaíba/PI	Aterro Controlado de Parnaíba	Aterro controlado	0		0	0				1		1	1			
251080 Patos/PB	Lixão de Patos	Lixão	1							0						
261060 Paudalho/PE	Lixão de Paudalho	Lixão			0	1						1	1			
292400 Paulo Afonso/BA	USINA DE TRIAGEM E COMPOSTAGEM DE LIXO	Aterro controlado	1		0	0	1			0		1	1	0		
210810 Paulo Ramos/MA	Aterro Controlado de Paulo Ramos	Aterro controlado			0							1				
292405 Pé de Serra/BA	Lixão Municipal de Pé de Serra	Lixão	1	0	1	2	0	0	2	0	0	0	0	0	0	0
251110 Pedra Lavrada/PB	Lixão de Pedra Lavrada	Lixão	0	0	0	0				0	0	0	0			
280500 Pedra Mole/SE	Lixão de Pedra Mole	Lixão							2							0
251120 Pedras de Fogo/PB	Lixão de Pedras de Fogo	Lixão				4							0			
270670 Penedo/AL	secretaria de serviços publicos	Aterro controlado	0							1						
261090 Pesqueira/PE	Aterro Sanitário de Pesqueira	Aterro sanitário	0	0	0	0				1	2	1	1			
220800 Picos/PI	Lixão	Lixão	1	0	0	0	0	0	0	0	0	0	0	0	0	0
251140 Picuí/PB	LIXAO A CEU ABERTO	Lixão														
251160 Pilões/PB	Lixão de Pilões	Lixão				1								0		
292450 Pindai/BA	Lixão de Pindai	Lixão			1	2						0	0			
231085 Pindoretama/CE	Lixão Pindoretama	Lixão														
210860 Pinheiro/MA	Lixão	Lixão	1	0	1	1	1	0	0	0	0	0	0	0	0	0
210870 Pio XII/MA	LIXÃO MUNICIPAL DE PIO XII	Lixão				6								9		
231090 Piquet Carneiro/CE	LIXÃO DE PIQUET CARNEIRO	Lixão	0	0		0				1	1		1			
280530 Pirambu/SE	Unidade de disposição final de RSU Aguilhadas	Lixão				2								0		
251200 Pocinhos/PB	Depósito de Resíduos Sólidos do Município	Lixão														
251203 Poço Dantas/PB	Lixão de Poço Dantas	Lixão														
251207 Poço de José de Moura/PB	LIXÃO DE POÇO DO JOSÉ DE MOURA	Lixão				1								0		
280540 Poço Redondo/SE	poço redondo	Lixão	1							0						
280550 Poço Verde/SE	LIXÃO DE POÇO VERDE	Lixão		1							0					
251210 Pombal/PB	Lixão de Pombal	Lixão	1	1						0	0					

**TABELA Up04 - INFORMAÇÕES SOBRE A QUANTIDADE DE EQUIPAMENTOS DAS UNIDADES DE PROCESSAMENTO
POR DISPOSIÇÃO NO SOLO**

 ANO DE
REFERÊNCIA
2010

Município onde está a unidade	Nome da unidade	Tipo de unidade, segundo o município informante	Qtde. de equip. públicos usados rotineiramente na unidade de disposição							Qtde. de equip. privados usados rotineiramente na unidade de disposição						
			Trator de esteiras	Retroes- cavadeira	Pá carre- gadeira	Caminhão basculant e	Caminhão pipa	Trator com rolo com- pactador	Outros	Trator de esteiras	Retroes- cavadeira	Pá carre- gadeira	Caminhão basculant e	Caminhão pipa	Trator com rolo com- pactador	Outros
			unidade	unidade	unidade	unidade	unidade	unidade	unidade	unidade	unidade	unidade	unidade	unidade	unidade	unidade
Região Nordeste	Up001	Up003	Up015	Up016	Up017	Up018	Up071	Up069	Up019	Up020	Up021	Up022	Up023	Up075	Up073	Up024
280560 Porto da Folha/SE	Lixão de Porto da Folha	Lixão							0							3
241025 Porto do Mangue/RN	porto do mangue/rn	Lixão	0	0	0	0	0	0	0	1	0	0	1	0	0	1
292560 Presidente Dutra/BA	Lixão	Lixão							4							0
292570 Presidente Jânio Quadros/BA	ppre	Lixão														
241030 Presidente Juscelino/RN	LIXÃO MUNICIPAL DE SERRA CAIADA	Lixão	1							0						
261140 Primavera/PE	LIXÃO DE PRIMAVERA	Lixão														
280570 Propriá/SE	Aterro Sanitário	Lixão	1							0						
292590 Quijingue/BA	PMQ	Aterro controlado	0	0		0			1	1	1		1			2
292593 Quixabeira/BA	lixão	Lixão				3							0			
231135 Quixelô/CE	LIXÃO DO QUIXELÔ	Lixão	0	0	0	1	0	0	1	0	0	0	0	0	0	0
292595 Rafael Jambeiro/BA	Depósito de Resíduos Sólidos	Lixão				0			0				1			1
261190 Rio Formoso/PE	Aterro Sanitário, Usina de Reciclagem e Compostagem	Aterro sanitário	1	1		1				0	0		0			
261190 Rio Formoso/PE	Lixão	Lixão														
270770 Rio Largo/AL	Lixão de Rio Largo	Lixão	0	0	0	0	0			1	1	1	2	1		
292700 Rio Real/BA	Lixão de Rio Real	Lixão														
241100 Rodolfo Fernandes/RN	LIXÃO DE RODOLFO FERNANDES	Lixão				0							1			
231180 Russas/CE	RUSSAS	Lixão	1	1						0	0					
292740 Salvador/BA	Aterro Metropolitano Centro	Aterro sanitário														
292750 Santa Bárbara/BA	Unidade de Resíduos da Batata	Lixão	1			5				0			0			
292780 Santa Cruz da Vitória/BA	Resíduos Sólidos - SCV	Lixão														
292790 Santa Inês/BA	LIXÃO DE SANTA INÊS	Lixão				1			1				1			0
292810 Santa Maria da Vitória/BA	Lixão de Santa Maria da Vitória	Lixão			1	10			3			0	0			0
261270 Santa Maria do Cambuçá/PE	LIXÃO CARAMURU	Lixão														
292840 Santa Rita de Cássia/BA	SANTA RITA DE CASSIA	Lixão							1							0
231210 Santana do Cariri/CE	UNIDADE DE PROCESSAMENTO DE LIXO	Lixão				0							0			
270800 Santana do Ipanema/AL	Lixão de Santana do Ipanema	Lixão														
241142 Santana do Seridó/RN	Lixão de Santana do Seridó	Lixão			1	1						0	0			
251365 Santarém/PB	LIXÃO DE JOCA CLAUDINO	Lixão	1		1					0		0				
292870 Santo Antônio de Jesus/BA	Aterro Sanitário de Santo Antonio de Jesus	Aterro sanitário	1		0	0			0	0		1	1			1
292880 Santo Estêvão/BA	Santo Estêvão	Lixão														
292890 São Desidério/BA	Lixão de São Desidério	Lixão														
220960 São Félix do Piauí/PI	Aterro/Lixão	Aterro sanitário	0	0	0					0	0	0				
220965 São Francisco de Assis do Piauí/PI	Aterro Controlado	Aterro controlado														
251398 São Francisco/PB	Lixão de São Francisco	Lixão	0	0	0	0	0	0	0	0	0	0	0	0	0	0
220985 São João da Canabrava/PI	ATERRO SANITÁRIO	Aterro sanitário														
211107 São João do Soter/MA	LIXÃO DA BAIXA FUNDA	Lixão				1							0			
241220 São José de Mipibu/RN	UNIDADE I - SÃO JOSÉ DE MIPIBU	Aterro controlado														
221005 São José do Divino/PI	Lixão - Morro do Banguelo	Lixão														
221020 São José do Piauí/PI	Aterro Sanitário Municipal	Lixão														

TABELA Up04 - INFORMAÇÕES SOBRE A QUANTIDADE DE EQUIPAMENTOS DAS UNIDADES DE PROCESSAMENTO POR DISPOSIÇÃO NO SOLO

 ANO DE
REFERÊNCIA
2010

Município onde está a unidade	Nome da unidade	Tipo de unidade, segundo o município informante	Qtde. de equip. públicos usados rotineiramente na unidade de disposição							Qtde. de equip. privados usados rotineiramente na unidade de disposição						
			Trator de esteiras	Retroes- cavadeira	Pá carre- gadeira	Caminhão basculant e	Caminhão pipa	Trator com rolo com- pactador	Outros	Trator de esteiras	Retroes- cavadeira	Pá carre- gadeira	Caminhão basculant e	Caminhão pipa	Trator com rolo com- pactador	Outros
			unidade	unidade	unidade	unidade	unidade	unidade	unidade	unidade	unidade	unidade	unidade	unidade	unidade	unidade
Região Nordeste	Up001	Up003	Up015	Up016	Up017	Up018	Up071	Up069	Up019	Up020	Up021	Up022	Up023	Up075	Up073	Up024
251445 São José dos Ramos/PB	Lixão de São José dos Ramos	Lixão	1							0						
261370 São Lourenço da Mata/PE	Lixão de São Lourenço da Mata	Lixão	0							1						
211130 São Luís/MA	Aterro Municipal da Ribeira	Aterro controlado														
251490 São Mamede/PB	Aterro Sanitário	Aterro sanitário				1			1				0			0
292940 São Miguel das Matas/BA	LIXÃO	Lixão	0		1	1				1		0	1			
280700 São Miguel do Aleixo/SE	LIXÃO DE SÃO MIGUEL DO ALEIXO	Lixão							1							0
270860 São Miguel dos Campos/AL	Lixão Municipal de São Miguel dos Campos	Lixão	1						2	0						0
211160 São Raimundo das Mangabeiras/MA	ATERRO CONTROLADO DE SÃO RAIMUNDO DA	Aterro controlado		0	0	0	0	0			0	0	0	0	0	
251510 São Sebastião de Lagoa de Roça/PB	Aterro Sanitário Simplificado	Aterro sanitário														
270890 Satuba/AL	LIXÃO FAZ. PRIMAVERA	Lixão		0		0					1		2			
211172 Satubinha/MA	Lixão - Satubinha	Lixão		1							0					
241340 Serra Negra do Norte/RN	USINA DE TRATAMENTO DE LIXO	Lixão														
293040 Serra Preta/BA	Aterro Sanitário de Serra Preta	Aterro sanitário														
261390 Serra Talhada/PE	Serra Talhada	Lixão	0			2				1			1			
241350 Serrinha/RN	Depósito de lixo.	Lixão														
293060 Serrolândia/BA	SERROLANDIA	Lixão	1							0						
280710 Simão Dias/SE	Lixão de Simão Dias	Lixão	1							0						
261420 Sirinhaém/PE	LIXÃO DE SIRINHAÉM	Lixão	0	0						1	1					
293076 Sítio do Quinto/BA	LIXÃO DE SÍTIO DO QUINTO	Lixão														
231290 Sobral/CE	Aterro Sanitário de Sobral	Aterro sanitário	1	1	1					0	0	0				
251620 Sousa/PB	Lixão de Sousa	Lixão	0		0	0				1		1	1			
293080 Souto Soares/BA	Lixão	Lixão		1		0			1		0		0			0
261460 Tabira/PE	LIXÃO	Lixão	2	1	1	2				0	0	0	0			
261470 Tacaimbó/PE	Lixão Municipal de Tacaimbó	Lixão				0							1			
293130 Tapiramutá/BA	Lixão de Tapiramutá	Lixão		1					4		0					0
270910 Taquarana/AL	Lixão de Taquarana	Lixão														
261500 Taquaritinga do Norte/PE	LIXÃO MUNICIPAL / SÍTIO RAPOSA	Lixão	1							0						
251660 Tavares/PB	LIXÃO PÚBLICO SÍTIO BARROS	Lixão														
293150 Teofilândia/BA	Lixão de Teofilândia	Lixão		1	1	1					0	0	0			
221100 Teresina/PI	Aterro Sanitário	Aterro controlado	0		0	0	0		0	3		1	3	1		2
211220 Timon/MA	Aterro Sanitário	Lixão														
261550 Tracunhaém/PE	Lixão de Tracunhaém	Lixão														
231350 Trairi/CE	Lixão	Lixão														
293240 Uibaí/BA	Lixão de Uibaí	Lixão	1			1				0			0			
251690 Uiraúna/PB	ATERRO SANITARIO DE UIRAUNA	Aterro sanitário	0		1	2				1		0	0			
231375 Umirim/CE	Aterro Municipal de Umirim	Aterro sanitário							0							3
293250 Una/BA	PREFEITURA MUNICIPAL DE UMA	Lixão														
241460 Upanema/RN	LIXÃO DE UPANEMA	Lixão														
293270 Uruçuca/BA	Uruçuca	Lixão														

**TABELA Up04 - INFORMAÇÕES SOBRE A QUANTIDADE DE EQUIPAMENTOS DAS UNIDADES DE PROCESSAMENTO
POR DISPOSIÇÃO NO SOLO**

 ANO DE
REFERÊNCIA
2010

Município onde está a unidade	Nome da unidade	Tipo de unidade, segundo o município informante	Qtde. de equip. públicos usados rotineiramente na unidade de disposição							Qtde. de equip. privados usados rotineiramente na unidade de disposição						
			Trator de esteiras	Retroes- cavadeir a	Pá carre- gadeira	Caminhão basculant e	Caminhão pipa	Trator com rolo com- pactador	Outros	Trator de esteiras	Retroes- cavadeir a	Pá carre- gadeira	Caminhão basculant e	Caminhão pipa	Trator com rolo com- pactador	Outros
Código	Nome/UF		unidade	unidade	unidade	unidade	unidade	unidade	unidade	unidade	unidade	unidade	unidade	unidade	unidade	unidade
Região Nordeste			Up015	Up016	Up017	Up018	Up071	Up069	Up019	Up020	Up021	Up022	Up023	Up075	Up073	Up024
293280	Utinga/BA	Utinga - lixão	0	0	0	0				1	1	1	1			
231395	Varjota/CE	Lixão de Varjota	0							1						
241480	Vera Cruz/RN	Lixão Municipal de Vera Cruz														
270940	Viçosa/AL	LIXÃO DE VIÇOSA		1	1						0	0				
251720	Vieirópolis/PB	Prefeitura Municipal de Vieirópolis							1							0
293330	Vitória da Conquista/BA	Aterro	1		1	1				0		0	0			
261640	Vitória de Santo Antão/PE	Vitória de Santo Antão	1	0	0	0				0	0	0	0			
211300	Vitorino Freire/MA	Lixão do Liberato			1	3			1			0	0			0
221170	Wall Ferraz/PI	Aterro Sanitário de Wall Ferraz					1							0		
293345	Wanderley/BA	PREFEITURA MUNICIPAL DE WANDERLEY	1	1	1	1				0	0	0	0			
293350	Wenceslau Guimarães/BA	UNIDADE PROCESSAMENTO DE LIXO DE WENC	1			1				0			0			

TABELA Up05
CADASTRO NACIONAL DE UNIDADES DE PROCESSAMENTO
DE RESÍDUOS SÓLIDOS URBANOS

TABELA Up05
CADASTRO NACIONAL DE UNIDADES DE PROCESSAMENTO DE RESÍDUOS SÓLIDOS URBANOS

ANO DE
REFERÊNCIA
2010

Região Nordeste

Código da unidade	Município sede	Nome da unidade	Tipo	Município responsável pelo gerenciamento	Início de oper.	Licença	Código da unidade	Município sede	Nome da unidade	Tipo	Município responsável pelo gerenciamento	Início de oper.	Licença
29001000	Abaira/BA	sistema de coleta	(1)	O próprio			23014000	Aratuba/CE	LIXÃO DE ARATUBA	(2) LIX	O próprio		
21000500	Açailândia/MA	Lixão	(1)	O próprio	1994		29023000	Aratuípe/BA	LIXÃO FAZENDA BANIPO	(2) LIX	O próprio	2007	Outro tipo
22000500	Acauã/PI	Acauã	(2) OUT	O próprio	1997	Não existe	25011000	Areia/PB	Incinerador	LIX	O próprio	2005	Não existe
29003500	Adustina/BA	LIXÃO ADUSTINA-BA	(2) LIX	O próprio		Outro tipo	22009000	Aroazes/PI	prefeitura municipal de aroazes	(1)	O próprio		
26001000	Afogados da Ingazeira/PE	AFOGADOS DA INGAZEIRA	(1)	O próprio	2007		22010500	Assunção do Piauí/PI	Lixão Municipal	(2) LIX	O próprio	2004	Não existe
26003000	Agrestina/PE	ATERRO SANITÁRIO	(2) ATS	O próprio	2010	Operação	25013500	Assunção/PB	Unidade de reciclagem	(1)	O próprio	2005	
22001000	Agricolândia/PI	Aterro/Lixão	(1)	O próprio	2008		23017000	Aurora/CE	LIXÃO	(2) LIX	O próprio	2008	
25001000	Água Branca/PB	PREFEITURA MUNICIPAL DE ÁGUA BRANCA	LIX	O próprio	2008	Não existe	22011000	Avelino Lopes/PI	Lixão	(1)	O próprio	2005	
22002000	Água Branca/PI	Água Branca	ATC	O próprio	2005	Operação	21012000	Bacabal/MA	LIXÃO VILA SÃO JOÃO	LIX	O próprio	1990	Não existe
23004000	Atiaba/CE	empresa privada	(1)	O próprio	2005		21012500	Bacabeira/MA	Aterro Sanitário em Valas	(2) ATC	O próprio	2009	Operação
29007000	Alagoinhas/BA	Aterro Sanitário	ATS	O próprio	2000	Operação	24014000	Baía Formosa/RN	LIXÃO "PAU FERRO"	(1)	O próprio	1977	
29007002	Alagoinhas/BA	CORAL - Coop. dos Cat. e Recicladores de Alag	UNC	O próprio	2005	Operação	25015000	Bananeiras/PB	SÍTIO PORTEIRAS	(1)	O próprio	2005	
21002000	Alcântara/MA	LIXÃO DO PAVÃO	LIX	O próprio	2005	Não existe	23019000	Barbalha/CE	LIXAO BARBALHA	(2) LIX	O próprio	2003	Não existe
23005000	Alcântaras/CE	Lixão Municipal de Alcântaras	(1)	O próprio	2007		22011700	Barra D'Alcântara/PI	Chapadinha dos Sinhas	(1)	O próprio	2006	
23006000	Altaneira/CE	ALTANEIRA	(2) LIX	O próprio	2001	Não existe	27005000	Barra de Santo Antônio/AL	Lixão Barra I	(1)	O próprio		
26008000	Altinho/PE	PMA	(2) ATS	O próprio			27005001	Barra de Santo Antônio/AL	Lixão Ilha da Croa	(1)	O próprio		
21004300	Alto Alegre do Maranhão/MA	PREFEITURA MUNICIPAL DE ALTO ALEGRE	(2) LIX	O próprio		Não existe	25017000	Barra de São Miguel/PB	PREFEITURA MUNICIPAL DE BARRA DE SÃO	(2) LIX	O próprio		Outro tipo
22004000	Altos/PI	Lixão	(1)	O próprio	2000		29029000	Barra do Choça/BA	Aterro Controlado	(2) ATC	O próprio	2002	
22004500	Alvorada do Gurgueia/PI	Lixão do Alvorada do Gurgueia	LIX	O próprio	2000	Não existe	29029001	Barra do Choça/BA	Sede de armazenamento e triagem da ACRES	(2) UNT	O próprio	2010	Não existe
29010003	Amargosa/BA	Aterro Sanitário Municipal	ATC	O próprio	2009		29027000	Barra/BA	LIXAO	LIX	O próprio	1991	Prévia
29010001	Amargosa/BA	Lixão		O próprio	2001		29032001	Barreiras/BA	Lixão da sede Municipal de Barreiras	(1)	O próprio		
29010002	Amargosa/BA	Vala para RSS	VRS	O próprio	2009	Não existe	29032300	Barro Alto/BA	lixão	(2) LIX	O próprio	2009	Não existe
29011000	Amélia Rodrigues/BA	Lixão Pedreira	(2) LIX	O próprio		Operação	29032700	Barrocas/BA	Lixão	(2) LIX	O próprio		Não existe
23007500	Amontada/CE	AMONTADA	(1)	O próprio			23020500	Barroquinha/CE	E.P.B Projetos do Brasil	LIX	O próprio	2009	Não existe
29013500	Andorinha/BA	lixão	LIX	O próprio	1996	Não existe	22015000	Batalha/PI	Lixão	(1)	O próprio	2000	
24008000	Angicos/RN	Angicos	(1)	O próprio	1994		25018000	Bayeux/PB	Aterro Metropolitano	(1)	O próprio	2008	
29017000	Antônio Cardoso/BA	Lixão	(2) LIX	O próprio		Não existe	23022000	Beberibe/CE	Aterro Controlado do Sítio Macapá	ATC	O próprio	1999	
24009000	Antônio Martins/RN	unidade ramada	(2) LIX	O próprio	2002	Não existe	23022001	Beberibe/CE	Aterro Sanitário do distrito de Itapeim	(2) ATS	O próprio	2010	Instalação
25007700	Aparecida/PB	Prefeitura Municipal de Aparecida-PB	LIX	O próprio	2001	Operação	22015500	Bela Vista do Piauí/PI	LIXAO	(2) LIX	O próprio	1997	Não existe
24010000	Apodi/RN	Aterro Controlado	(1)	O próprio	2002		29034001	Belmonte/BA	Aterro sanitário de Belmonte	(1)	O próprio	2005	
29019500	Apuarema/BA	LIXÃO DE APUAREMA	(2) LIX	O próprio	2004	Não existe	29034000	Belmonte/BA	Lixão	(1)	O próprio	1992	
23009000	Apuiarés/CE	APIARES	(1)	O próprio	2005		29034002	Belmonte/BA	Lixão Boca do Côrego	(1)	O próprio	2005	
28002000	Aquidabã/SE	aquidabã	(1)	O próprio	2009		29034003	Belmonte/BA	Lixão de Barrolândia	(1)	O próprio	2005	
23010000	Aquiraz/CE	Aterro Sanitário	(1)	O próprio	1996		29034004	Belmonte/BA	Lixão Distrito de Mogiquicaba	(1)	O próprio	2005	
23010001	Aquiraz/CE	Vala de RSS	(1)	O próprio			29034005	Belmonte/BA	Lixão Povoado de Santa Maria Eterna	(1)	O próprio	2005	
25008000	Araçagi/PB	PREFEITURA MUNICIPAL DE ARAÇAGI	(1)	O próprio	2009		26017000	Belo Jardim/PE	Secretaria de Infraestrutura	(2) LIX	O próprio	2007	Operação
28003000	Aracaju/SE	Aterro Controlado do Bairro Santa Maria	ATC	O próprio	1986	Não existe	22016000	Benedictinos/PI	Secretaria Municipal de Obras e Serviços Urban	(1)	O próprio	2005	
28003001	Aracaju/SE	Vala séptica	VRS	O próprio	1999	Não existe	21018000	Benedito Leite/MA	LIXÃO	(1)	O próprio	2000	
29021000	Araci/BA	Aterro Sanitário Simplificado	ATC	O próprio	2002	Instalação	25020500	Bernardino Batista/PB	Lixa municipal de Bernardino Batista	(2) LIX	O próprio	1997	Não existe
26010500	Araçoiaba/PE	Lixão da Prefeitura	(2) LIX	O próprio		Não existe	26018000	Betânia/PE	Lixão Sítio Mahada dos Bois	(2) LIX	O próprio	1976	
29022000	Aramari/BA	Lixão	(2) LIX	O próprio	2000	Não existe	22017700	Boa Hora/PI	RSU - ATERRO	(2) ATS	O próprio	2010	Prévia
27003000	Arapiraca/AL	Aterro Sanitário	ATC	O próprio	1997	Operação	25021000	Boa Ventura/PB	PREFEITURA MUNICIPAL DE BOA VENTURA	(1)	O próprio	1961	

II.316

1: O município operador não apresentou dados relativos à unidade para o ano de referência.
2: Unidade inserida este ano no cadastro do SNIS.

TABELA Up05
CADASTRO NACIONAL DE UNIDADES DE PROCESSAMENTO DE RESÍDUOS SÓLIDOS URBANOS

ANO DE
REFERÊNCIA
2010

Região Nordeste

Código da unidade	Município sede	Nome da unidade	Tipo	Município responsável pelo gerenciamento	Início de oper.	Licença	Código da unidade	Município sede	Nome da unidade	Tipo	Município responsável pelo gerenciamento	Início de oper.	Licença
23024000	Boa Viagem/CE	Lixão de Boa Viagem	(2) LIX	O próprio	1960	Não existe	29068500	Capela do Alto Alegre/BA	Lixão	(2) LIX	O próprio		Não existe
29039500	Bom Jesus da Serra/BA	Prefeitura Municipal de Bom Jesus da Serra	LIX	O próprio	1992	Não existe	27017000	Capela/AL	Lixão do Município de Capela	(2) LIX	O próprio	2006	Não existe
22019000	Bom Jesus/PI	Lixão	(1) O próprio		1998		28013000	Capela/SE	PM CAPELA	(1) O próprio		2009	
24017000	Bom Jesus/RN	LIXÃO BOM JESUS/RN	LIX	O próprio	1991	Não existe	29069000	Caravelas/BA	Aterro Sanitário Simplificado de Caravelas	ATS	O próprio	2009	Outro tipo
25023000	Bom Sucesso/PB	LIXÃO MUNICIPAL DE BOM SUCESSO	(2) LIX	O próprio	2010	Não existe	29069001	Caravelas/BA	Lixão Barcelona	LIX	O próprio	2009	Outro tipo
29040000	Boninal/BA	lixão	LIX	O próprio	1999	Não existe	29069002	Caravelas/BA	Lixão Juerana	LIX	O próprio	2009	Outro tipo
25024000	Bonito de Santa Fé/PB	Bonito de Santa Fé	OUT	O próprio	2009		29069003	Caravelas/BA	Lixão Nova Tribuna	LIX	O próprio	2009	Outro tipo
25025000	Boqueirão/PB	Secretaria de Infra-Estrutura	(1) O próprio				29069004	Caravelas/BA	Lixão Rancho Alegre	LIX	O próprio	2009	Outro tipo
23025000	Brejo Santo/CE	LIXÃO	LIX	O próprio	2002	Não existe	29070000	Cardeal da Silva/BA	LIXÃO DE CARDEAL DA SILVA	(2) LIX	O próprio	2009	Prévia
29045000	Brotas de Macaúbas/BA	LIXÃO DE BROTAS DE MACAÚBA	(2) LIX	O próprio	1992	Não existe	29071000	Carinhanha/BA	AGROVILA 15	LIX	O próprio	2008	Não existe
29046000	Brumado/BA	Aterro Controlado de Sussuana	ATC	O próprio	2009	Outro tipo	29071001	Carinhanha/BA	AGROVILA 16	LIX	O próprio	2008	Não existe
21023000	Buriti Bravo/MA	LIXÃO DO MORRO	LIX	O próprio	2005	Não existe	29071002	Carinhanha/BA	AGROVILA 23	LIX	O próprio	2008	Não existe
25031000	Cabaceiras/PB	Departamento de Obras e Serviços Urbanos	LIX	O próprio	1996	Outro tipo	29071003	Carinhanha/BA	ANGICO	LIX	O próprio	2008	Não existe
25032000	Cabedelo/PB	Aterro Sanitário de Cabedelo	(2) ATS	O próprio		Operação	29071004	Carinhanha/BA	BAIXA DO MUCAMBO	LIX	O próprio	2008	Não existe
26029000	Cabo de Santo Agostinho/PE	Lixão da Pista Preta	OUT	O próprio	2009	Não existe	29071005	Carinhanha/BA	BARRA DO PARATECA	LIX	O próprio	2008	
26030000	Cabrobó/PE	Lixão de Cabrobó	(2) LIX	O próprio	2002	Não existe	29071006	Carinhanha/BA	BARRINHA	LIX	O próprio	2008	Não existe
29050000	Caculé/BA	LIXÃO	(1) O próprio		1984		29071007	Carinhanha/BA	CANABRAVA	LIX	O próprio	2008	Não existe
29051500	Caetanópolis/BA	LIXÃO	LIX	O próprio	1989	Não existe	29071008	Carinhanha/BA	CAPINÃO	LIX	O próprio	2008	Não existe
24020000	Caico/RN	Sítio Várzea Redonda ou Gruta do Seridó	LIX	O próprio	1996	Não existe	29071009	Carinhanha/BA	FEIRA DE SANTA LUZIA	LIX	O próprio	2008	Não existe
29054000	Cairu/BA	Lixão de Cairu	(2) LIX	O próprio		Prévia	29071010	Carinhanha/BA	MARQUEIRO	LIX	O próprio	2008	Não existe
22020700	Cajazeiras do Piauí/PI	ATERRO	ATS	O próprio	2009	Operação	29071011	Carinhanha/BA	PIANEGO	LIX	O próprio	2008	Não existe
22020900	Caldeirão Grande do Piauí/PI	Bandeira	(1) O próprio		1994		29071012	Carinhanha/BA	RIACHO DO CAPINÃO	LIX	O próprio	2008	Não existe
22020901	Caldeirão Grande do Piauí/PI	Serra da Gitirana	(1) O próprio		2009		29071013	Carinhanha/BA	SÃO JOSÉ	LIX	O próprio	2008	Não existe
29057001	Camaçari/BA	Aterro Integrado Camaçari / Dias D Ávila	ATS	O próprio	1995	Operação	29071014	Carinhanha/BA	SEDE	LIX	O próprio	2008	Não existe
29057005	Camaçari/BA	COOPMARC	UNT	O próprio	2000	Não existe	29071015	Carinhanha/BA	VILA SÃO JOÃO	LIX	O próprio	2008	Não existe
29057002	Camaçari/BA	Incinerador	UTI	O próprio	1998	Operação	23031000	Cariré/CE	Lixão	(1) O próprio		2002	
29057006	Camaçari/BA	Vala Séptica	VRS	O próprio	2005	Operação	23032000	Cariré/CE	LIXAO CARIRIACU	(2) LIX	O próprio	2006	Não existe
25039000	Camalaú/PB	CAMALAU	(1) O próprio				23033000	Cariús/CE	LIXÃO DE CARIÚS	(2) LIX	O próprio		Prévia
26034500	Camaragibe/PE	Aterro Controlado Céu Azul	(1) O próprio				26039000	Carnaíba/PE	Prefeitura carnaíba	LIX	O próprio	2010	Não existe
23026000	Camocim/CE	ATERRO CONTROLADO KM 07	(2) ATC	O próprio	2007	Não existe	24024000	Carnaúba dos Dantas/RN	LIXÃO DE CARNAÚBA DAS DANTAS	(2) LIX	O próprio		Não existe
25040000	Campina Grande/PB	Lixão	LIX	O próprio	1997	Operação	25041000	Carrapateira/PB	LIXÃO DE CARRAPATEIRA	(2) LIX	O próprio	1989	Não existe
27014000	Campo Alegre/AL	Campo Alegre	LIX	O próprio	1999	Não existe	26041000	Caruaru/PE	Aterro Sanitário	(1) O próprio		2001	
29060000	Campo Formoso/BA	Lixão	LIX	O próprio	2000	Não existe	29073000	Castro Alves/BA	Lixão Brechó	(2) LIX	O próprio		Não existe
22022000	Campo Maior/PI	VAZADOURO A CEU ABERTO DE CAMPO M	LIX	O próprio	1980	Não existe	25042000	Catingueira/PB	PREFEITURA MUNICIPAL DE CATINGUEIRA	(1) O próprio		1956	
23027000	Campos Sales/CE	LIXAO DE CAMPOS SALES	(2) LIX	O próprio		Não existe	29075000	Catu/BA	ATERRO SANITÁRIO DE CATU	ATS	O próprio	1998	Não existe
26036000	Camutanga/PE	Lixão de Camutanga	(2) LIX	O próprio			23037000	Caucaia/CE	Aterro Metropolitano da ASMOC	ATS	Fortaleza/CE	1998	Operação
29066000	Candiba/BA	Lixão de Candiba	(2) LIX	O próprio	1992		24026000	Ceará-Mirim/RN	Aterro Sanitário da Região Metropolitana de Nat	ATS	Natal/RN	2004	Operação
29066001	Candiba/BA	Vala para Resíduos de Saúde	(2) VRS	O próprio	2009	Não existe	24027000	Cerro Corá/RN	Unidade de recebimento de resíduos de Cerro	(2) UTR	O próprio	2010	Instalação
24022000	Canguaretama/RN	Lixão de Canguaretama	(2) LIX	O próprio			29077000	Chorrochó/BA	LIXAO DE CHORROCHÓ	(2) LIX	O próprio	2010	Não existe
26037000	Canhotinho/PE	LIXÃO DO SÍTIO PAULA	(1) O próprio		2005		29079000	Cipó/BA	Lixão	LIX	O próprio	2001	Não existe
28012000	Canindé de São Francisco/SE	Lixão do Bota Fora	LIX	O próprio	2002	Não existe	21033000	Codó/MA	Lixão	LIX	O próprio	2005	Não existe
22023000	Canto do Buriti/PI	Lixão	LIX	O próprio	1987	Não existe	21035000	Colinas/MA	LIXÃO DA GUANABARA	(2) LIX	O próprio	1990	Não existe

1: O município operador não apresentou dados relativos à unidade para o ano de referência.
2: Unidade inserida este ano no cadastro do SNIS.

TABELA Up05
CADASTRO NACIONAL DE UNIDADES DE PROCESSAMENTO DE RESÍDUOS SÓLIDOS URBANOS

ANO DE
REFERÊNCIA
2010

Região Nordeste

Código da unidade	Município sede	Nome da unidade	Tipo	Município responsável pelo gerenciamento	Início de oper.	Licença	Código da unidade	Município sede	Nome da unidade	Tipo	Município responsável pelo gerenciamento	Início de oper.	Licença
22027700	Colônia do Piauí/PI	lixão publico de colonia do piaui	(1)	O próprio	2005		22039000	Floriano/PI	Aterro Sanitário de Floriano-PI	LIX	O próprio	2001	Operação
21035500	Conceição do Lago-Açu/MA	CONCEIÇÃO DO LAGO AÇU	(1)	O próprio	2009		23043501	Forquilha/CE	CÉLULA DE RECEBIMENTO DE RSU DE SAL	(2) LIX	O próprio	2010	
25045000	Condado/PB	PREFEITURA MUNICIPAL DE CONDADO	(1)	O próprio	1961		23043502	Forquilha/CE	CÉLULA DE RECEBIMENTO DE RSU DE TRÁ	(2) LIX	O próprio	2010	Não existe
25046000	Conde/PB	Aterro Sanitário	ATS	O próprio	2005	Operação	23043500	Forquilha/CE	LIXÃO MUNICIPAL DE FORQUILHA	LIX	O próprio	1985	Não existe
25047000	Congo/PB	LIXAO DE CONGO	(2) LIX	O próprio		Não existe	23044001	Fortaleza/CE	CTRP Incinerador	UTI	O próprio	2002	Operação
29091000	Coribe/BA	Prefeitura Municipal de Coribe	LIX	O próprio	2009	Não existe	23044002	Fortaleza/CE	Jangurussu - Transbordo	UTR	O próprio	1998	Operação
29092000	Coronel João Sá/BA	LIXÃO DE CORONEL JOÃO SÁ	LIX	O próprio	1990	Não existe	22041500	Francisco Macedo/PI	Café da Pedra	LIX	O próprio	1997	Operação
22029000	Corrente/PI	Lixão de Corrente	LIX	O próprio	1997	Operação	22042000	Francisco Santos/PI	Lixão	(1)	O próprio	2000	
27023000	Coruripe/AL	SECRETARIA DE LIMPEZA URBANA	LIX	O próprio	2000	Não existe	24040000	Frutuoso Gomes/RN	ATERRO CONTROLADO DE FRUTUOSO GO	(2) ATC	O próprio		
29094000	Cotegipe/BA	LIXÃO	LIX	O próprio	2009		28025000	General Maynard/SE	prefeitura municipal de general maynard	(1)	O próprio		
29094001	Cotegipe/BA	RETEC TECNOLOGIA EM RESIDUOS LTDA	UMC	O próprio	2010		23046000	General Sampaio/CE	Compostagem	UNC	O próprio		Não existe
23042000	Crato/CE	lixão	(1)	O próprio	2000		29113000	Gentio do Ouro/BA	Gentio do Ouro	LIX	O próprio	2009	Não existe
29095000	Cravolândia/BA	Lixão Cravolândia	(2) LIX	O próprio		Não existe	29115000	Gongogi/BA	LIXÃO DE GONGOGI	(2) LIX	O próprio		Não existe
23042300	Croata/CE	LIXAO DE IRAPUA	(2) LIX	O próprio	2003		26064000	Gravatá/PE	Gravatá	(1)	O próprio	2000	
29098000	Cruz das Almas/BA	aterro sanitário integrado de cruz das almas	(1)	O próprio	2006		23049000	Groáiras/CE	Lixão	(2) LIX	O próprio	1990	Não existe
23042500	Cruz/CE	Deposito de Lixo Cavalo Bravo	LIX	O próprio	2002	Não existe	22045000	Guadalupe/PI	Lixão de Guadalupe	(1)	O próprio		
23042501	Cruz/CE	Deposito de Lixo Lagoa Seca	LIX	O próprio	2000	Não existe	23049500	Guaiuba/CE	Lixão Provisório de Guaiuba	(1)	O próprio	1991	
23042502	Cruz/CE	Deposito de Lixo Monteiro	LIX	O próprio	2002	Não existe	29116500	Guajeru/BA	Unidade de Incineração de Guajeru	(2) UTI	O próprio		
23042503	Cruz/CE	Deposito de Lixo Paraguai	LIX	O próprio	1998	Não existe	29117000	Guanambi/BA	LIXÃO MUNICIPAL DE GUANAMBI	(2) LIX	O próprio		Outro tipo
24030000	Cruzeta/RN	Lixão de Cruzeta	(2) LIX	O próprio	2002	Não existe	21049000	Guimarães/MA	lixão	(1)	O próprio	2000	
29099001	Curaçá/BA	Lixão de Curaçá	ATT	O próprio	2009	Não existe	23052000	Hidrolândia/CE	LIXÃO NA LOCALIDADE DE ARGOLINHA	(1)	O próprio	2002	
24031000	Currais Novos/RN	LIXAO DE CURRAIS NOVOS	(2) LIX	O próprio	2008	Não existe	23052300	Horizonte/CE	Aterro da Pedreira	(1)	O próprio	1994	
21037001	Cururupu/MA	Lixeira	(1)	O próprio	1999		23052303	Horizonte/CE	Aterro Municipal de Horizonte	(1)	O próprio	2005	
26051500	Dormentes/PE	Lixão de Dormentes	(2) LIX	O próprio	1993	Não existe	23052302	Horizonte/CE	Unidade de Manejo de Galhadas ou Podas	(1)	O próprio	1994	
21039000	Duque Bacelar/MA	Lixão de Duque Bacelar	(2) LIX	O próprio		Não existe	23052301	Horizonte/CE	Vala Especifica para RSS	(1)	O próprio	1994	
29105000	Entre Rios/BA	Lixão	LIX	O próprio	1998	Não existe	21050000	Humberto de Campos/MA	Aterro Controlado de Humberto Campos	(2) ATC	O próprio	2005	Não existe
28021000	Estância/SE	Aterro Controlado de Estância	(2) ATC	O próprio			29119000	Iaçu/BA	Iaçu	(1)	O próprio	1997	
29107200	Eunápolis/BA	VASADOURO PÚBLICO MUNICIPAL	(2) LIX	O próprio	1997	Não existe	29120000	Ibiassucê/BA	IBIASSUCÊ	(1)	O próprio		
24036000	Extremoz/RN	Aterro Controlado Comunidade de Capim	(1)	O próprio	2005		29124000	Ibiuba/BA	LIXÃO PÚBLICO DE IBIPEBA	(2) LIX	O próprio	1997	Não existe
23043000	Farias Brito/CE	FARIAS BRITO	LIX	O próprio	2009	Não existe	26067000	Ibirajuba/PE	lixão da sede municipal	(1)	O próprio		
29107700	Feira da Mata/BA	RAMALHO	LIX	O próprio		Não existe	29133000	Ichu/BA	LIXÃO DE ICHU	(2) LIX	O próprio		Não existe
29107701	Feira da Mata/BA	sede	LIX	O próprio	2002	Não existe	23054000	Icó/CE	ICÓ	LIX	O próprio	2005	Prévia
29108000	Feira de Santana/BA	Aterro Sanitário de Feira de Santana	ATS	O próprio	2001	Operação	27031000	Igaci/AL	UNIDADE DE INCINERAÇÃO SERQUIP	(2) UTI	O próprio	2009	
29108003	Feira de Santana/BA	Unidade de Tratamento de RSS	UMC	O próprio	2004	Operação	29135000	Iguai/BA	LIXAO	(2) LIX	O próprio		Operação
29108001	Feira de Santana/BA	Unidade de Triagem	UNT	O próprio	2004	Operação	23055000	Iguatu/CE	Lixão Municipal	(1)	O próprio	1989	
29108002	Feira de Santana/BA	Vala para RSS	VRS	O próprio	1990	Operação	29136000	Ilhéus/BA	Lixão	LIX	O próprio	2005	Prévia
26054500	Fernando de Noronha/PE	Unidade de Tratamento de Resíduos Sólidos -	(1)	O próprio	1991		21053000	Imperatriz/MA	Aterro Controlado	ATC	O próprio	1996	Operação
26055000	Ferreiros/PE	Lixão de Ferreiros	(2) LIX	O próprio			21053001	Imperatriz/MA	Vala Especifica para RSS	VRS	O próprio	2001	
22038000	Flores do Piauí/PI	LIXÃO BAIXA FUNDA	ATS	O próprio	2003	Outro tipo	23056001	Independência/CE	jurua	LIX	O próprio	2009	Operação
29110000	Floresta Azul/BA	LIXAO DA PREFEITURA DE FLORESTA AZUL	(2) LIX	O próprio			23056000	Independência/CE	São Jerônimo	LIX	O próprio	2001	Operação
22038500	Floresta do Piauí/PI	PREFEITURA MUNICIPAL DE FLORESTA DO	(1)	O próprio	2009		26071000	Ingazeira/PE	LIXÃO DE INGAZEIRA	(2) LIX	O próprio		Não existe
26057000	Floresta/PE	Secretaria Municipal de Planejamento de Obras	LIX	O próprio		Não existe	29137000	Inhambupe/BA	Lixão de Inhambupe	(2) LIX	O próprio	2000	Não existe

II.318

1: O município operador não apresentou dados relativos à unidade para o ano de referência.
2: Unidade inserida este ano no cadastro do SNIS.

TABELA Up05
CADASTRO NACIONAL DE UNIDADES DE PROCESSAMENTO DE RESÍDUOS SÓLIDOS URBANOS

ANO DE
REFERÊNCIA
2010

Região Nordeste

Código da unidade	Município sede	Nome da unidade	Tipo	Município responsável pelo gerenciamento	Início de oper.	Licença	Código da unidade	Município sede	Nome da unidade	Tipo	Município responsável pelo gerenciamento	Início de oper.	Licença		
27033000	Inhapi/AL	LIXÃO	(1)	O próprio	1995		25075004	João Pessoa/PB	Unidade de Podas	UGP	O próprio	2003	Operação		
22047000	Inhuma/PI	SECRETARIA MUNICIPAL DE SERVIÇOS PUB	(1)	O próprio			25075003	João Pessoa/PB	Unidade de Triagem	UNT	O próprio	2003	Operação		
23057000	Ipaumirim/CE	LIXÃO DE IPAUMIRIM	(2)	LIX	O próprio	2001	25075002	João Pessoa/PB	Vala Séptica	VRS	O próprio	2003	Operação		
29140000	Ipirá/BA	LIXÃO MUNICIPAL DE IPARÁ	(2)	LIX	O próprio	2009	22055000	José de Freitas/PI	Lixão José de Freitas	(1)	O próprio	2000			
24048000	Ipueira/RN	Lixão de Ipueira	(2)	LIX	O próprio	1994	Não existe	23073000	Juazeiro do Norte/CE	Atero Controlado da Palmeirinha	ATC	O próprio	2003	Não existe	
29143000	Iramaia/BA	lixão	(1)	O próprio	1989		29184000	Juazeiro/BA	Secretaria de Transporte e Serv. Públicos	LIX	O próprio	1995	Não existe		
29144000	Iraquara/BA	Iraquara		LIX	O próprio	2000	Não existe	29184500	Jucuruçu/BA	Aterro Sanitário Municipal de Jucuruçu	(2)	ATS	O próprio	Não existe	
29145000	Irará/BA	Lixão de Irará	(2)	LIX	O próprio		Não existe	29185500	Jussari/BA	Lixão de Jussari	(2)	LIX	O próprio	Não existe	
23061000	Irauçuba/CE	sede		LIX	O próprio	2010	Não existe	29187000	Lafaiete Coutinho/BA	Aterro simplificado	ATS	O próprio	2005	Outro tipo	
29146000	Irecê/BA	LIXÃO DE IRECÊ	(2)	LIX	O próprio	1997	Não existe	28035000	Lagarto/SE	Lixão Santo Antônio	LIX	O próprio	1987	Não existe	
28029000	Itabaiana/SE	LIXÃO		LIX	O próprio	1986	Não existe	22055500	Lagoa Alegre/PI	Prefeitura Municipal de Lagoa Alegre	(1)	O próprio	2009		
28031000	Itabi/SE	itabi		LIX	O próprio	1990	Prévia	24062000	Lagoa d'Anta/RN	Lixão de Lagoa d'Anta	(2)	LIX	O próprio	2010	Não existe
29148001	Itabuna/BA	Vala em Volta da Cobra		VRS	O próprio	2000	Operação	21059200	Lagoa do Mato/MA	Lixão de Lagoa do Mato	(2)	LIX	O próprio	2004	Não existe
29148000	Itabuna/BA	Volta da Cobra		LIX	O próprio	2000	Operação	26087500	Lagoa Grande/PE	Lixão	LIX	O próprio	1980	Não existe	
23062000	Itaíçaba/CE	Lixão de Itaíçaba	(2)	LIX	O próprio	2000	Não existe	25083000	Lagoa Seca/PB	Prefeitura Cidade de Lagoa Seca	LIX	O próprio	2000		
24048500	Itajá/RN	Itajá		LIX	O próprio		Não existe	29188000	Laje/BA	ATERRO SANITÁRIO SIMPLIFICADO DE LAJE	(2)	ATS	O próprio	2009	Prévia
29157000	Itamarí/BA	LIXÃO DA BAIXA FRIA	(1)	O próprio	2003		29189000	Lajedão/BA	lixão	(1)	O próprio	1962			
26076500	Itambé/PE	Prefeitura Municipal de Itambé	(1)	O próprio			29190000	Lajedinho/BA	Lixão de Lajedinho	LIX	O próprio	2002	Não existe		
26077500	Itapissuma/PE	Composteira Municipal	(1)	O próprio	1994		29190500	Lajedo do Tabocal/BA	ATERRO SANITARIO DE LAGEDO DO TABO	(2)	ATS	O próprio	2002	Não existe	
26077501	Itapissuma/PE	Lixão	(1)	O próprio	1994		26088000	Lajedo/PE	Aterro Sanitário de Lajedo	(2)	ATS	O próprio	2005	Operação	
29168000	Itarantim/BA	itarantim		LIX	O próprio	2009	Não existe	25084000	Lastro/PB	Lastro	LIX	O próprio	2009	Não existe	
23065500	Itarema/CE	ITAREMA	(1)	O próprio	2001		29192000	Lauro de Freitas/BA	Central de Podas e Entulho	AIN	O próprio	2000	Não existe		
23066000	Itatira/CE	PREFEITURA MUNICIPAL DE ITATIRA	(1)	O próprio			29193000	Lençóis/BA	PREFEITURA MUNICIPAL DE LENÇÓIS	LIX	O próprio	2009	Prévia		
21054200	Itinga do Maranhão/MA	LIXÃO DE ITINGA DO MARANHÃO	(2)	LIX	O próprio		Não existe	23076000	Limoeiro do Norte/CE	COMARES - UL	LIX	O próprio	2009	Instalação	
29169000	Itiruçu/BA	Fazenda Lagoa Nova		LIX	O próprio	2009	Não existe	29195000	Livramento de Nossa Senhora/	Livramento de Nossa Senhora	LIX	O próprio	2010	Outro tipo	
29173300	Iuiú/BA	Lixão Municipal de Iuiú	(2)	LIX	O próprio			25085000	Livramento/PB	ATERRO CONTROLADO DE LIVRAMENTO	(2)	ATC	O próprio	2001	Não existe
26079000	Jaboatão dos Guararapes/PE	Aterro da Muribeca		ATC	Recife/PE	1985	Outro tipo	21062000	Luís Domingues/MA	luís domingues	(1)	O próprio			
26079001	Jaboatão dos Guararapes/PE	CTR Candeias		ATS	O próprio	2005	Operação	29195500	Luís Eduardo Magalhães/BA	ATERRO CONTROLADO CONESUL	(2)	ATC	O próprio	2009	Não existe
24050000	Jaçaná/RN	prefeitura municipal de jaçaná	(1)	O próprio			24070000	Luís Gomes/RN	lixao	(1)	O próprio	2000			
29175000	Jacobina/BA	LIMPUJA- Limpeza Publica de Jacobina		LIX	O próprio	2008	Não existe	22058000	Luzilândia/PI	Aterro Sanitário	(1)	O próprio	2000		
29176000	Jaguaquara/BA	Prefeitura Municipal de Jaguaquara		ATS	O próprio	2009	Não existe	24071000	Macaíba/RN	Estação de Transbordo de Lixo de Macaíba	(1)	O próprio	2005		
23069000	Jaguaribe/CE	Aterro Sanitário de Jaguaribe	(2)	ATS	O próprio	2005	Operação	28037000	Macambira/SE	LIXÃO MUNICIPAL DE MACAMBIRA	(2)	LIX	O próprio	1996	Não existe
24054000	Japi/RN	JAPI	(1)	O próprio			27043002	Maceió/AL	AMPITA - Projeto Pitanguinha Minha Vida	UNT	O próprio	1992	Não existe		
23072000	Jati/CE	jati2010		LIX	O próprio	2007	Outro tipo	27043004	Maceió/AL	Central de Tratamento de Resíduos de Maceió ((2)	ATS	O próprio	2010	Operação
26080500	Jatobá/PE	UNIDADE DE COMPOSTAGEM DE JATOBÁ	(2)	UNC	O próprio		Não existe	27043005	Maceió/AL	COOPERATIVA DE CATADORES DA VILA EM	(2)	UNT	O próprio	2010	
29180000	Jequié/BA	Aterro sanitário de jequié		ATS	O próprio	1998	Operação	27043003	Maceió/AL	COOPREL - Cooperativa de recicladores de Lix	UNT	O próprio	2003	Operação	
23072500	Jijoca de Jericoacoara/CE	Lixão de Jijoca de Jericoacoara	(2)	LIX	O próprio	2009	Não existe	27043000	Maceió/AL	Lixão de Cruz das Almas /SLUM	ATC	O próprio	1967	Não existe	
24058000	João Câmara/RN	Liffe	(1)	O próprio	2004		27043001	Maceió/AL	Unidade de Triagem da COBEL (COOPLUM)	UNT	O próprio	2000	Não existe		
25075005	João Pessoa/PB	Aterro de Inertes		AIN	O próprio	2003	Operação	25087000	Mãe d'Água/PB	Lixão Municipal de Mãe d'Água	(2)	LIX	O próprio	2002	Não existe
25075000	João Pessoa/PB	Aterro Sanitário Metropolitano		ATS	O próprio	2003	Operação	29199500	Maetinga/BA	MAETINGA	LIX	O próprio	2005	Não existe	
25075008	João Pessoa/PB	Incinerador		FOR	O próprio	2005	Operação	29200000	Maiquique/BA	LIXÃO ESTRADA DE POUSO ALEGRE	(2)	LIX	O próprio	2001	Não existe
25075001	João Pessoa/PB	Lixão do Róger		LIX	O próprio	1998	Não existe	29201000	Mairi/BA	Lixão	(2)	LIX	O próprio	1985	Não existe

1: O município operador não apresentou dados relativos à unidade para o ano de referência.
2: Unidade inserida este ano no cadastro do SNIS.

TABELA Up05 CADASTRO NACIONAL DE UNIDADES DE PROCESSAMENTO DE RESÍDUOS SÓLIDOS URBANOS

ANO DE
REFERÊNCIA
2010

Região Nordeste

Código da unidade	Município sede	Nome da unidade	Tipo	Município responsável pelo gerenciamento	Início de oper.	Licença	Código da unidade	Município sede	Nome da unidade	Tipo	Município responsável pelo gerenciamento	Início de oper.	Licença
29203000	Malhada de Pedras/BA	Lixão Malhada de Pedras	(2) LIX	O próprio	2008		25100000	Nazarezinho/PB	Lixão de Nazarezinho	(2) LIX	O próprio		Não existe
28039000	Malhador/SE	lixão de Malhador	LIX	O próprio	1990	Outro tipo	24082000	Nísia Floresta/RN	Lixão	LIX	O próprio	2005	Não existe
25089000	Mamanguape/PB	LIXÃO	(1) O próprio	2006			29226500	Nordestina/BA	LIXÃO DE NORDESTINA	(2) LIX	O próprio	1985	Não existe
25090000	Manaira/PB	Aterro Sanitário	(1) O próprio	2009			28045000	Nossa Senhora da Glória/SE	Lixão	(1) O próprio	2004		
22059000	Manoel Emídio/PI	ATERRO CONTROLADO DE MANOEL EMÍDI	(2) ATC	O próprio		Instalação	28048000	Nossa Senhora do Socorro/SE	Aterro Controlado da Palestina	ATC	O próprio	2005	Não existe
29204000	Manoel Vitorino/BA	LIXÃO DE MANOEL VITORINO	(2) LIX	O próprio	2007	Não existe	21072500	Nova Colinas/MA	PREFEITURA MUNICIPAL DE NOVA COLINAS	(2) OUT	O próprio	2010	Não existe
23076501	Maracanaú/CE	ATERRO SANITÁRIO	ATS	O próprio	1997	Operação	24083000	Nova Cruz/RN	Aterro Sanitário de Nova Cruz	(2) ATS	O próprio	2009	Outro tipo
29206000	Maragogipe/BA	Aterro Sanitário de Maragogipe	(2) ATS	O próprio	2002	Operação	23092000	Nova Olinda/CE	LIXÃO DO SÍTIO BOIÃO	(2) LIX	O próprio	2007	Não existe
26092000	Maraial/PE	Lixão	(1) O próprio				25102000	Nova Olinda/PB	PREFEITURA MUNICIPAL DE NOVA OLINDA	(1) O próprio	1961		
21063700	Maranhãozinho/MA	Maranhãozinho	(1) O próprio	2007			25103000	Nova Palmeira/PB	LIXÃO DE NOVA PALMEIRA	(2) LIX	O próprio		
27046000	Maravilha/AL	Lixão Sítio São Pedro	(2) LIX	O próprio	2010	Não existe	29228500	Nova Redenção/BA	LIXÃO NOVA REDENÇÃO	(2) LIX	O próprio	2009	Não existe
29208000	Marcionílio Souza/BA	fazenda chure	ATS	O próprio		Prévia	23094500	Ocara/CE	LIXÃO PÚBLICO	LIX	O próprio	2000	Não existe
24074000	Martins/RN	Prefeitura Municipal de Martins	LIX	O próprio	2009		25104000	Oho d'Água/PB	UNIDADE DE COLETA DO MUNICIPIO URBAN	(1) O próprio	2001		
29209000	Mascote/BA	ELON SANTANA	LIX	O próprio	2009	Outro tipo	26096000	Olinda/PE	Aterro de Resíduos Sólidos de Aguazinha	ATS	O próprio	1988	Operação
23080004	Massapê/CE	Centro de Triagem	(1) O próprio				26096002	Olinda/PE	Bonsucesso / Compostagem	UNC	O próprio	1986	Operação
23080002	Massapê/CE	Estação de transbordo	(1) O próprio	2009			26096001	Olinda/PE	Bonsucesso / Triagem	UNT	O próprio	1986	Operação
23080003	Massapê/CE	Lixão	(1) O próprio				29232000	Oliveira dos Brejinhos/BA	Lixão Municipal de Oliveira dos Brejinhos	(2) LIX	O próprio	2006	Não existe
25092000	Massaranduba/PB	Lixão de Massaranduba	LIX	O próprio	2000	Não existe	27061000	Ouro Branco/AL	Lixão de Ouro Branco	(2) LIX	O próprio	1991	Não existe
21066300	Matões do Norte/MA	Lixão de Matões do Norte	(2) LIX	O próprio	2010	Não existe	24085000	Ouro Branco/RN	LIXÃO DE OURO BRANCO	(2) LIX	O próprio		Prévia
23082000	Meruoca/CE	centro de reaproveitamento e reciclagem de lixo	ATS	O próprio	2002	Não existe	23097000	Pacatuba/CE	Aterro Sanitário de Pacatuba	ATS	O próprio	2003	Não existe
26093000	Mirandiba/PE	LIXÃO DE MIRANDIBA-PE	(2) LIX	O próprio			23097001	Pacatuba/CE	Vala de recepção de RSS do Aterro Municipal d	(2) VRS	O próprio	2003	Não existe
29214500	Mirante/BA	MIRANTE	ATS	O próprio	2010	Prévia	28049000	Pacatuba/SE	PACATUBA PREFEITURA	LIX	O próprio	1975	Não existe
21068001	Mirinzal/MA	LIXÃO	(1) O próprio	2000			21075000	Paço do Lumiar/MA	Lixão	(1) O próprio	2005		
21068000	Mirinzal/MA	Lixão Mirinzal	(1) O próprio	2000			23098000	Pacoti/CE	UNIDADE DE PROCESSAMENTO DE LIXO D	(1) O próprio	2009		
23085000	Mombaça/CE	Aterro Sanitário	(1) O próprio				23100000	Palhano/CE	ATERRO CONTROLADO DE PALHANO	(2) ATC	O próprio	2001	
25096000	Monte Horebe/PB	Lixão a céu aberto	LIX	O próprio		Não existe	29234000	Palmas de Monte Alto/BA	LIXÃO	(1) O próprio	1992		
25097001	Monteiro/PB	Lixão Municipal de Monteiro	(2) LIX	O próprio	2009	Operação	22074000	Palmeira do Piauí/PI	Prefeitura Municipal de Palmeira do Piauí	(1) O próprio	2005		
25097000	Monteiro/PB	Unid. Compostagem de Res. Sólidos	UNC	O próprio	2002	Instalação	21076000	Palmeirândia/MA	LIXÃO	(1) O próprio	2000		
25097002	Monteiro/PB	Unidade de Triagem de Res. Sólidos	(2) UNT	O próprio	2002	Instalação	27064000	Pão de Açúcar/AL	Lixão	(1) O próprio	2005		
23087000	Morada Nova/CE	Lixão	LIX	O próprio	1993	Não existe	23103000	Parambu/CE	Lixão de Parambu	(2) LIX	O próprio		Operação
29216000	Morpará/BA	Lixão	(1) O próprio	1990			27064200	Pariconha/AL	PARICONHA	(1) O próprio	2000		
22066700	Morro do Chapéu do Piauí/PI	lixão Municipal	(2) LIX	O próprio	2004	Não existe	22077000	Parnaíba/PI	Aterro Controlado de Parnaíba	ATC	O próprio	2002	Operação
24080002	Mossoró/RN	ACREVI - Associação Comunit. Reciclando para	UNT	O próprio	1999	Operação	24032500	Parnamirim/RN	Aterro de Podas e Entulhos de Parnamirim	UGP	O próprio	2002	Não existe
24080000	Mossoró/RN	Lixão de Cajazeiras	LIX	O próprio	1997	Operação	25108000	Patos/PB	Lixão de Patos	LIX	O próprio	1980	Instalação
29219000	Mucugê/BA	Usina de Compostagem de Mucugê	(2) UNC	O próprio	2002	Não existe	25108001	Patos/PB	Terreno para Podas	UGP	O próprio	2005	Não existe
29221000	Mundo Novo/BA	Lixão de Mundo Novo	(2) LIX	O próprio	1990	Não existe	29239000	Pau Brasil/BA	Pau Brasil	(1) O próprio	2003		
27055000	Murici/AL	SLUM	(1) O próprio	2005			24094000	Pau dos Ferros/RN	Lixão	(1) O próprio	2003		
24081000	Natal/RN	Área de Destino Final da Cid. Nova	OUT	O próprio	1973	Instalação	26106000	Paudalho/PE	Lixão de Paudalho	(2) LIX	O próprio		Não existe
24081003	Natal/RN	Incinerador MARQUISE	UTI	O próprio	2003	Operação	29240000	Paulo Afonso/BA	USINA DE TRIAGEM E COMPOSTAGEM DE L	ATC	O próprio	2000	Não existe
24081004	Natal/RN	Unidade de Transbordo Cidade Nova	UTR	O próprio	2004	Não existe	27066000	Paulo Jacinto/AL	Lixão	(1) O próprio			
24081001	Natal/RN	Unidade de Triagem ASCAMAR	UNT	O próprio	1999	Não existe	21081000	Paulo Ramos/MA	Aterro Controlado de Paulo Ramos	(2) ATC	O próprio		Não existe
26095000	Nazaré da Mata/PE	LIXÃO DE NAZARÉ DA MATA	(2) LIX	O próprio	1991	Não existe	29240500	Pé de Serra/BA	Lixão Municipal de Pé de Serra	(2) LIX	O próprio	1997	Outro tipo

II.320

1: O município operador não apresentou dados relativos à unidade para o ano de referência.
2: Unidade inserida este ano no cadastro do SNIS.

TABELA Up05
CADASTRO NACIONAL DE UNIDADES DE PROCESSAMENTO DE RESÍDUOS SÓLIDOS URBANOS

ANO DE
REFERÊNCIA
2010

Região Nordeste

Código da unidade	Município sede	Nome da unidade	Tipo	Município responsável pelo gerenciamento	Início de oper.	Licença	Código da unidade	Município sede	Nome da unidade	Tipo	Município responsável pelo gerenciamento	Início de oper.	Licença
25111000	Pedra Lavrada/PB	Lixão de Pedra Lavrada	(2) LIX	O próprio	2000	Não existe	25126000	Quixabá/PB	PREFEITURA MUNICIPAL DE QUIXABA	(2) OUT	O próprio	2010	Não existe
28050000	Pedra Mole/SE	Lixão de Pedra Mole	(2) LIX	O próprio		Não existe	29259300	Quixabeira/BA	lixão	LIX	O próprio	1989	Não existe
25112000	Pedras de Fogo/PB	Lixão de Pedras de Fogo	(2) LIX	O próprio	1989	Não existe	23113500	Quixelô/CE	LIXÃO DO QUIXELÔ	(2) LIX	O próprio		Não existe
22079000	Pedro II/PI	Prefeitura Municipal de Pedro II	(1)	O próprio	2005		23114000	Quixeramobim/CE	Aterro de Quixeramobim	(1)	O próprio	2001	
23106000	Penaforte/CE	Lixão penaforte	(1)	O próprio	2004		29259500	Rafael Jambeiro/BA	Depósito de Resíduos Sólidos	(2) LIX	O próprio		Não existe
27067000	Penedo/AL	secretaria de serviços publicos	ATC	O próprio	2002		29259502	Rafael Jambeiro/BA	Vala Séptica	(2) VRS	O próprio		Não existe
26109000	Pesqueira/PE	Aterro Sanitário de Pesqueira	(2) ATS	O próprio	2005	Operação	26116001	Recife/PE	Est de Trat de Res Sól do Curado / Triagem	UNT	O próprio	1993	Outro tipo
26111001	Petrolina/PE	Incinerador	(1)	O próprio	2002		26116000	Recife/PE	Est de Trat de Res Sól do Curado/ Forno Crema	FOR	O próprio	1967	
26111000	Petrolina/PE	Raso da Catarina	(1)	O próprio	1980		26116002	Recife/PE	Núcleo de Triagem	UNT	O próprio	2003	Outro tipo
27068000	Piaçabuçu/AL	Piaçabuçu	(1)	O próprio	2005		26116003	Recife/PE	SERQUIP	UTI	O próprio	2000	Operação
22080000	Picos/PI	Lixão	LIX	O próprio	1972	Não existe	23116000	Redenção/CE	REDENÇÃO-CE	(1)	O próprio		
25114000	Picuí/PB	LIXAO A CEU ABERTO	LIX	O próprio	1980	Não existe	26119001	Rio Formoso/PE	Aterro Sanitário, Usina de Reciclagem e Compost	ATS	O próprio	2004	Operação
25114001	Picuí/PB	VALA ESPECÍFICA DE RSS	(2) VRS	O próprio	2010	Não existe	26119000	Rio Formoso/PE	Lixão	LIX	O próprio	1998	
25116000	Pilões/PB	Lixão de Pilões	(2) LIX	O próprio	2010	Não existe	27077000	Rio Largo/AL	Lixão de Rio Largo	(2) LIX	O próprio	2006	
29245000	Pindai/BA	Lixão de Pindai	(2) LIX	O próprio		Não existe	29270000	Rio Real/BA	Lixão de Rio Real	(2) LIX	O próprio		Não existe
21085000	Pindaré-Mirim/MA	Lixão de Pindaré-Mirim	(1)	O próprio	2005		24110000	Rodolfo Fernandes/RN	LIXÃO DE RODOLFO FERNANDES	(2) LIX	O próprio	2010	Não existe
23108000	Pindoretama/CE	Lixão Pindoretama	LIX	O próprio	2009	Não existe	23118000	Russas/CE	RUSSAS	LIX	O próprio	1995	Não existe
21086000	Pinheiro/MA	Lixão	LIX	O próprio	2001	Não existe	29272000	Ruy Barbosa/BA	Resíduos Urbanos	(1)	O próprio		
21087000	Pio XII/MA	LIXÃO MUNICIPAL DE PIO XII	(2) LIX	O próprio	2010	Não existe	25130000	Salgadinho/PB	PREFEITURA MUNICIPAL DE SALGADINHO	(2) OUT	O próprio	2010	Não existe
23109000	Piquet Carneiro/CE	LIXÃO DE PIQUET CARNEIRO	(2) LIX	O próprio		Não existe	26122000	Salgueiro/PE	Aterro Sanitário	(1)	O próprio	2005	
28053000	Pirambu/SE	Unidade de disposição final de RSU Agulhadas	(2) LIX	O próprio		Não existe	29274025	Salvador/BA	ACOPAMEC	UNT	O próprio	1990	
27071000	Piranhas/AL	Lixão	(1)	O próprio	2000		29274026	Salvador/BA	ARCORS		O próprio		
25120000	Pocinhos/PB	Depósito de Resíduos Sólidos do Município	LIX	O próprio	2001	Não existe	29274027	Salvador/BA	ASSOCIAÇÃO JOVENS EM AÇÃO	UNT	O próprio	2005	
24101000	Poço Branco/RN	aterro municipal	(1)	O próprio	1994		29274000	Salvador/BA	Aterro Controlado de Canabrava	UNC	O próprio	1973	
25120300	Poço Dantas/PB	Lixão de Poço Dantas	(2) LIX	O próprio	1988	Não existe	29274028	Salvador/BA	ATERRO DE INERTE REVITA ENGENHARIA	AIN	O próprio	2009	
25120700	Poço de José de Moura/PB	LIXÃO DE POÇO DO JOSÉ DE MOURA	(2) LIX	O próprio		Não existe	29274006	Salvador/BA	Aterro Inerte - Base de Descarga de Entulho (B	AIN	O próprio	1993	Operação
28054000	Poço Redondo/SE	poço redondo	LIX	O próprio	1998	Não existe	29274014	Salvador/BA	Aterro Metropolitano Centro	ATS	O próprio	1997	Operação
28055000	Poço Verde/SE	LIXÃO DE POÇO VERDE	(2) LIX	O próprio		Não existe	29274029	Salvador/BA	CAEC	UNT	O próprio	2003	
25121000	Pombal/PB	Lixão de Pombal	(2) LIX	O próprio	1996	Não existe	29274030	Salvador/BA	CAMAPET	UNT	O próprio	1999	
24102000	Portalegre/RN	coleta seletiva privada - VCR Recicláveis	UNT	O próprio	2007	Não existe	29274031	Salvador/BA	CAMINHO FELIZ		O próprio		
23111000	Porteiras/CE	ATERRO CONTROLADO DO MUNICIPIO DE P	(1)	O próprio			29274032	Salvador/BA	CANORE	UNT	O próprio	2005	
28056000	Porto da Folha/SE	Lixão de Porto da Folha	(2) LIX	O próprio	1997	Não existe	29274007	Salvador/BA	Central de Podas	UGP	O próprio	1997	
24102500	Porto do Mangue/RN	porto do mangue/m	LIX	O próprio	2009	Não existe	29274033	Salvador/BA	COOCREJA	UNT	O próprio		
29253000	Porto Seguro/BA	aterro sanitário de Porto Seguro	(1)	O próprio	1997		29274034	Salvador/BA	COOPELIX	UNT	O próprio	2009	
29256000	Presidente Dutra/BA	Lixão	(2) LIX	O próprio	1992	Não existe	29274003	Salvador/BA	Cooperativa Coopclca - Galpão Sete Portas	UNT	O próprio	1985	
29257000	Presidente Jânio Quadros/BA	ppre	LIX	O próprio	1988	Não existe	29274023	Salvador/BA	COOPERBA - Ogunjá - Antiga Bariri	UNT	O próprio	2003	
24103000	Presidente Juscelino/RN	LIXÃO MUNICIPAL DE SERRA CAIADA	LIX	O próprio	2009	Não existe	29274048	Salvador/BA	COOPERBRAVA	UNT	O próprio	2003	
26114000	Primavera/PE	LIXÃO DE PRIMAVERA	(2) LIX	O próprio	2000	Não existe	29274035	Salvador/BA	COOPERDIN		O próprio		
25123000	Princesa Isabel/PB	Lixão	(1)	O próprio	2001		29274024	Salvador/BA	COOPERPAZ - Cooperativa de Catadores de R	UNT	O próprio	2003	
25123001	Princesa Isabel/PB	Resíduos RSSaúde	(1)	O próprio	2001		29274036	Salvador/BA	COOPERSSF	UNT	O próprio	2006	
28057000	Propriá/SE	Aterro Sanitário	LIX	O próprio	2005	Não existe	29274047	Salvador/BA	COOPERTANE	UNT	O próprio		
29259000	Quijingue/BA	PMQ	ATC	O próprio	2006	Outro tipo	29274037	Salvador/BA	COOPGUARY	UNT	O próprio		

1: O município operador não apresentou dados relativos à unidade para o ano de referência.
2: Unidade inserida este ano no cadastro do SNIS.

TABELA Up05
CADASTRO NACIONAL DE UNIDADES DE PROCESSAMENTO DE RESÍDUOS SÓLIDOS URBANOS

 ANO DE
 REFERÊNCIA
2010
Região Nordeste

Código da unidade	Município sede	Nome da unidade	Tipo	Município responsável pelo gerenciamento	Início de oper.	Licença	Código da unidade	Município sede	Nome da unidade	Tipo	Município responsável pelo gerenciamento	Início de oper.	Licença
29274038	Salvador/BA	COOPMAM	UNT	O próprio			29289000	São Desidério/BA	Lixão de São Desidério	(2) LIX	O próprio	1997	Não existe
29274039	Salvador/BA	CRG BAHIA	UNT	O próprio	2006		22096000	São Félix do Piauí/PI	Aterro/Lixão	ATS	O próprio	2009	Operação
29274005	Salvador/BA	Estação de Transbordo	UTR	O próprio	2001		22096500	São Francisco de Assis do Pia	Aterro Controlado	(2) ATC	O próprio		
29274040	Salvador/BA	FOLHA VERDE	UNT	O próprio			25139800	São Francisco/PB	Lixão de São Francisco	(2) LIX	O próprio	2010	Não existe
29274041	Salvador/BA	PACIÊNCIA VIVA	UNT	O próprio	2000		24120002	São Gonçalo do Amarante/RN	Area de Destino Final do Guajirú	OUT	Natal/RN	2009	Prévia
29274042	Salvador/BA	Posto de Descarga de Entulho (Itaigara)	ATT	O próprio	2003		24120001	São Gonçalo do Amarante/RN	braseco	UNC	O próprio	2005	
29274043	Salvador/BA	Posto de Descarga de Resíduos da Construção	ATT	O próprio	2003		24120000	São Gonçalo do Amarante/RN	Incinerador SERQUIP	UTI	Natal/RN	2003	Operação
29274044	Salvador/BA	RECICLA CAJAZEIRAS	ATT	O próprio			22098500	São João da Canabrava/PI	ATERRO SANITÁRIO	(2) ATS	O próprio	2007	Instalação
29274046	Salvador/BA	RECICOOP	UNT	O próprio	2001		21110700	São João do Soter/MA	LIXÃO DA BAIXA FUNDA	LIX	O próprio	2009	Não existe
29274045	Salvador/BA	REVALORIZAR	UNT	O próprio	2009		26134000	São José da Coroa Grande/P	LIXÃO	(1)	O próprio	2005	
29274008	Salvador/BA	Unidade de Compostagem	UNC	O próprio	2003		25143000	São José de Caiana/PB	São José de Caiana	(1)	O próprio		
29274020	Salvador/BA	Unidade de Triagem	UNT	O próprio	2003		24122000	São José de Mipibu/RN	UNIDADE I - SÃO JOSÉ DE MIPIBU	(2) ATC	O próprio	2010	Não existe
29274049	Salvador/BA	UNIDADE DE TRIAGEM CRUN	(2) UNT	O próprio			21112000	São José de Ribamar/RN	Lixão de São José de Ribamar	(1)	O próprio		
29274002	Salvador/BA	Vala Séptica		O próprio	2001		22100500	São José do Divino/PI	Lixão - Morro do Banguelo	(2) LIX	O próprio	2004	Não existe
21097000	Sambaíba/MA	lixão	(1)	O próprio	2009		29293700	São José do Jacuípe/BA	lixão	(1)	O próprio	1989	
29275000	Santa Bárbara/BA	Unidade de Resíduos da Batata	LIX	O próprio	2001	Outro tipo	22102000	São José do Piauí/PI	Aterro Sanitário Municipal	LIX	O próprio	2003	Não existe
29278000	Santa Cruz da Vitória/BA	Resíduos Sólidos - SCV	LIX	O próprio	2004	Não existe	25144500	São José dos Ramos/PB	Lixão de São José dos Ramos	(2) LIX	O próprio	2000	Não existe
25132000	Santa Cruz/PB	Vala Para RSS	(1)	O próprio			26137000	São Lourenço da Mata/PE	Lixão de São Lourenço da Mata	(2) LIX	O próprio	2010	
24112000	Santa Cruz/RN	Lixão Municipal de Santa Cruz	(1)	O próprio	1998		21114000	São Luís Gonzaga do Maranh	LIXÃO	(1)	O próprio	2000	
21098000	Santa Helena/MA	LIXÃO	(1)	O próprio	2000		21113000	São Luís/MA	Aterro Municipal da Ribeira	ATC	O próprio	1995	Outro tipo
29279000	Santa Inês/BA	LIXÃO DE SANTA INÊS	(2) LIX	O próprio	1990	Outro tipo	21113001	São Luís/MA	Galpão de Triagem	UNT	O próprio	2004	Outro tipo
21099000	Santa Inês/MA	Lixão de Santa Inês	(1)	O próprio	1998		21113002	São Luís/MA	Serquip Tratamento de Resíduos de Saúde	UTI	O próprio	2003	Operação
21100000	Santa Luzia/MA	S. Pinho Costa Limpeza/ME	(1)	O próprio	2005		25149000	São Mamede/PB	Aterro Sanitário	ATS	O próprio	1998	
25134000	Santa Luzia/PB	Vala para Resíduos Sólidos de Santa Luzia	(2) VRS	O próprio	2009	Instalação	25149001	São Mamede/PB	Vala para RSS	VRS	O próprio	1998	Operação
26126000	Santa Maria da Boa Vista/PE	Aterro Sanitário	(1)	O próprio	2003		29294000	São Miguel das Matas/BA	LIXÃO	LIX	O próprio	2000	Não existe
29281000	Santa Maria da Vitória/BA	Lixão de Santa Maria da Vitória	LIX	O próprio	1995	Não existe	28070000	São Miguel do Aleixo/SE	LIXÃO DE SÃO MIGUEL DO ALEIXO	(2) LIX	O próprio	2005	Não existe
26127000	Santa Maria do Cambucá/PE	LIXÃO CARAMURU	(2) LIX	O próprio	2010	Não existe	24125500	São Miguel do Gostoso/RN	Prefeitura Municipal	(1)	O próprio	2009	
29284000	Santa Rita de Cássia/BA	SANTA RITA DE CASSIA	LIX	O próprio		Operação	27086000	São Miguel dos Campos/AL	Lixão Municipal de São Miguel dos Campos	(2) LIX	O próprio	1990	Não existe
23120000	Santana do Acaraú/CE	secretaria de urbanismo, obras e serviços public	(1)	O próprio	1998		21116000	São Raimundo das Mangabeir	ATERRO CONTROLADO DE SÃO RAIMUNDO	(2) ATC	O próprio	2009	Não existe
23121000	Santana do Cariri/CE	UNIDADE DE PROCESSAMENTO DE LIXO	LIX	O próprio	2005	Não existe	25151000	São Sebastião de Lagoa de R	Aterro Sanitário Simplificado	(2) ATS	O próprio		Operação
27080000	Santana do Ipanema/AL	Lixão de Santana do Ipanema	(2) LIX	O próprio	1995	Não existe	27089000	Satuba/AL	LIXÃO FAZ. PRIMAVERA	(2) LIX	O próprio		Não existe
28064000	Santana do São Francisco/SE	LIXÃO	(1)	O próprio	1996		21117200	Satubinha/MA	Lixão - Satubinha	(2) LIX	O próprio	2009	Não existe
28064001	Santana do São Francisco/SE	MJ ARCO VERDE	(1)	O próprio	2009		23127000	Senador Pompeu/CE	ATERRO SEN POMPEU	(1)	O próprio	2008	
24114200	Santana do Seridó/RN	Lixão de Santana do Seridó	(2) LIX	O próprio	2005	Não existe	29301000	Senhor do Bonfim/BA	Lixão	(1)	O próprio	1982	
25136000	Santana dos Garrotes/PB	PREFEITURA MUNICIPAL DE SANTANA DOS	(2) OUT	O próprio	2010	Não existe	29301001	Senhor do Bonfim/BA	Vala Séptica	(1)	O próprio	1982	
25136500	Santarém/PB	LIXÃO DE JOCA CLAUDINO	(2) LIX	O próprio	2010	Não existe	24134000	Serra Negra do Norte/RN	USINA DE TRATAMENTO DE LIXO	LIX	O próprio		Não existe
29287000	Santo Antônio de Jesus/BA	Aterro Sanitário de Santo Antonio de Jesus	ATS	O próprio	2000	Operação	29304000	Serra Preta/BA	Aterro Sanitário de Serra Preta	(2) ATS	O próprio	2001	Operação
29288000	Santo Estêvão/BA	Santo Estêvão	LIX	O próprio	2009	Não existe	26139000	Serra Talhada/PE	Serra Talhada	LIX	O próprio	2005	Operação
23123000	São Benedito/CE	Lixão	(1)	O próprio			24135000	Serrinha/RN	Depósito de lixo.	(2) LIX	O próprio		Não existe
21105000	São Bento/MA	LIXÃO	(1)	O próprio	2000		29306000	Serrolândia/BA	SERROLANDIA	LIX	O próprio	2009	Não existe
26131000	São Caitano/PE	São Caelano	(1)	O próprio			28071000	Simão Dias/SE	Lixão de Simão Dias	(2) LIX	O próprio	1997	Não existe
28067000	São Cristóvão/SE	Lixeira	(1)	O próprio	1998		29307000	Simões Filho/BA	Aterro metropolitano Centro	(1)	O próprio		

II.322

 1: O município operador não apresentou dados relativos à unidade para o ano de referência.
 2: Unidade inserida este ano no cadastro do SNIS.

TABELA Up05
CADASTRO NACIONAL DE UNIDADES DE PROCESSAMENTO DE RESÍDUOS SÓLIDOS URBANOS

ANO DE
REFERÊNCIA
2010

Região Nordeste

Código da unidade	Município sede	Nome da unidade	Tipo	Município responsável pelo gerenciamento	Início de oper.	Licença	Código da unidade	Município sede	Nome da unidade	Tipo	Município responsável pelo gerenciamento	Início de oper.	Licença
26142000	Sirinhaém/PE	LIXÃO DE SIRINHAÉM	(2) LIX	O próprio	2005	Outro tipo	21125002	Tutóia/MA	Vala para RSS	(1)	O próprio		
29307600	Sítio do Quinto/BA	LIXÃO DE SÍTIO DO QUINTO	(2) LIX	O próprio		Não existe	29324000	Uibaí/BA	Lixão de Uibaí	(2) LIX	O próprio		Não existe
23129000	Sobral/CE	Aterro Sanitário de Sobral	ATS	O próprio	1999	Operação	25169000	Uiraúna/PB	ATERRO SANITARIO DE UIRAUNA	(2) ATS	O próprio	2009	Operação
23129001	Sobral/CE	Central de Controle de Lixo do Distr. de Apraziv	OUT	O próprio	2003	Não existe	23137500	Umirim/CE	Aterro Municipal de Umirim	(2) ATS	O próprio	2008	Prévia
23129003	Sobral/CE	Central de Controle de Lixo do Distr. de Caracar	OUT	O próprio	2003	Não existe	29325000	Una/BA	PREFEITURA MUNICIPAL DE UMA	LIX	O próprio	1999	
23129004	Sobral/CE	Central de Controle de Lixo do Distr. de Taperua	OUT	O próprio	2005	Não existe	24146000	Upanema/RN	LIXÃO DE UPANEMA	(2) LIX	O próprio		Prévia
23129002	Sobral/CE	Central de Controle de Lixo do Distr. de Aracatia	OUT	O próprio	2003	Não existe	29327000	Uruçuca/BA	Uruçuca	LIX	O próprio	2009	Outro tipo
23129007	Sobral/CE	Depósito de Outros no Aterro	AIN	O próprio	1999	Operação	29328000	Utinga/BA	Utinga - lixão	ATC	O próprio	1996	
23129006	Sobral/CE	Unidade de Galhadas no Aterro	UGP	O próprio	1999	Operação	23139500	Varjota/CE	Lixão de Varjota	(2) LIX	O próprio	1997	Operação
23129005	Sobral/CE	Vala Séptica do Aterro Sanitário	VRS	O próprio	1999	Operação	29331000	Várzea do Poço/BA	PREFEITURA MUNICIPAL DE VÁRZEA DO P	(1)	O próprio	1988	
26144000	Solidão/PE	SOLIDAO	(1)	O próprio	2009		25171000	Várzea/PB	PREFEITURA MUNICIPAL DE VÁRZEA	(2) OUT	O próprio	2009	Não existe
23130000	Solonópole/CE	solonopole	(1)	O próprio	2001		24147000	Várzea/RN	Várzea/RN	(2) OUT	O próprio	2000	Não existe
25162000	Sousa/PB	Lixão de Sousa	LIX	O próprio	1990	Outro tipo	29331700	Varzedo/BA	PREFEITURA MUNICIPAL DE VARZEDO	(2) OUT	O próprio	1989	Não existe
29308000	Souto Soares/BA	Lixão	LIX	O próprio	2005	Não existe	29332000	Vera Cruz/BA	Aterro	(1)	O próprio	1998	
26146000	Tabira/PE	LIXÃO	LIX	O próprio	2009	Não existe	24148000	Vera Cruz/RN	Lixão Municipal de Vera Cruz	(2) LIX	O próprio	2002	Não existe
26147000	Tacaimbó/PE	Lixão Municipal de Tacaimbó	(2) LIX	O próprio		Não existe	26162000	Vertentes/PE	SECRETARIA DE OBRAS, SERVIÇOS E TRA	(2) OUT	O próprio		Não existe
24140000	Tangará/RN	Depósito sanitário de Tangará	(1)	O próprio	1995		23141000	Viçosa do Ceará/CE	Lixão	OUT	O próprio	2007	Outro tipo
29312000	Taperoá/BA	Lixão Serra grande	(1)	O próprio	1985		27094000	Viçosa/AL	LIXÃO DE VIÇOSA	(2) LIX	O próprio	2009	Não existe
29313000	Tapiramutá/BA	Lixão de Tapiramutá	(2) LIX	O próprio	2008	Não existe	25172000	Vieirópolis/PB	Prefeitura Municipal de Vieirópolis	LIX	O próprio	2005	Não existe
27091000	Taquarana/AL	Lixão de Taquarana	(2) LIX	O próprio		Não existe	29333000	Vitória da Conquista/BA	Aterro	ATS	O próprio	2009	Operação
26150000	Taquaritinga do Norte/PE	LIXÃO MUNICIPAL / SÍTIO RAPOSA	LIX	O próprio	2008	Não existe	29333001	Vitória da Conquista/BA	Vala para RSS	VRS	O próprio	2009	Operação
25166000	Tavares/PB	LIXÃO PÚBLICO SÍTIO BARROS	(2) LIX	O próprio		Outro tipo	26164000	Vitória de Santo Antão/PE	Vitória de Santo Antão	LIX	O próprio	2009	Outro tipo
29313500	Teixeira de Freitas/BA	Aterro Sanitário - Célula mista	(1)	O próprio	2000		21130000	Vitorino Freire/MA	Lixão do Liberato	(2) LIX	O próprio		Não existe
29313501	Teixeira de Freitas/BA	Aterro Sanitário - RSS	(1)	O próprio	2000		29334000	Wagner/BA	ATERRO DO MUNICIPIO DE WAGNER	(1)	O próprio	2005	
29315000	Teofilândia/BA	Lixão de Teofilândia	(2) LIX	O próprio		Não existe	22117000	Wall Ferraz/PI	Aterro Sanitário de Wall Ferraz	(2) ATS	O próprio	2010	Instalação
22110000	Teresina/PI	Aterro Sanitário	ATC	O próprio	1982	Operação	29334500	Wanderley/BA	PREFEITURA MUNICIPAL DE WANDERLEY	(2) ATC	O próprio	2006	Operação
22110001	Teresina/PI	Barr. Const. Patrícia	UTR	O próprio	1998		29335000	Wenceslau Guimarães/BA	UNIDADE PROCESSAMENTO DE LIXO DE W	(2) LIX	O próprio	2010	Não existe
22110008	Teresina/PI	Barreiro da Avenida São Francisco	UTR	O próprio	2005		21140000	Zé Doca/MA	Secretaria Muncpal de Infraestrutura	(1)	O próprio	2005	
22110007	Teresina/PI	Barreiro dos Morros	UTR	O próprio	2005								
22110009	Teresina/PI	Barreiro Florença	UTR	O próprio									
22110003	Teresina/PI	Barreiro Mandacaru	UTR	O próprio	1998								
22110004	Teresina/PI	Barreiro Monte Verde - Mocambinho	UTR	O próprio	2004								
22110002	Teresina/PI	Barreiro N. S. da Guia	UTR	O próprio	1999								
22110005	Teresina/PI	Barreiro Sansão	UTR	O próprio	1999								
22110006	Teresina/PI	Barreiro Vila Maria	UTR	O próprio	1999								
21122000	Timon/MA	Aterro Sanitário	LIX	O próprio	2009								
21122001	Timon/MA	Fabrica de Reciclagem e Compostagem	UNT	O próprio									
26155000	Tracunhaém/PE	Lixão de Tracunhaém	(2) LIX	O próprio	1993	Não existe							
27092000	Traipu/AL	Lixão de Traipu	(1)	O próprio	2002								
23135000	Trairi/CE	Lixão	LIX	O próprio	1996	Outro tipo							
25168000	Triunfo/PB	Aterro Sanitário	(1)	O próprio	1993								
21125001	Tutóia/MA	Aterro Sanitário do Bom Gosto (Lixão)	(1)	O próprio	1997								

1: O município operador não apresentou dados relativos à unidade para o ano de referência.
2: Unidade inserida este ano no cadastro do SNIS.

TABELA Up05

CADASTRO NACIONAL DE UNIDADES DE PROCESSAMENTO DE RESÍDUOS SÓLIDOS URBANOS

ANO DE
REFERÊNCIA
2010

Região Nordeste

Código da unidade	Município sede	Nome da unidade	Tipo	Município responsável pelo gerenciamento	Início de oper.	Licença	Código da unidade	Município sede	Nome da unidade	Tipo	Município responsável pelo gerenciamento	Início de oper.	Licença
-------------------	----------------	-----------------	------	--	-----------------	---------	-------------------	----------------	-----------------	------	--	-----------------	---------

LISTA DE SIGLAS DE TIPOS DE UNIDADES	
AIN	Aterro de Resíduos da Construção Civil (=inertes)
ATC	Aterro controlado
ATI	Aterro industrial
ATS	Aterro sanitário
ATT	Área de transb e triagem de RCD e volumosos (=ATT)
FOR	Queima em forno de qualquer tipo
LIX	Lixão
OUT	Outra
UGP	Unidade de manejo de galhadas e podas
UMC	Unid. tratamento por microondas ou autoclave
UNC	Unidade de compostagem (pátio ou usina)
UNT	Unidade de triagem (galpão ou usina)
URE	Área de reciclagem de RCD (=un reciclagem entulho)
UTI	Unidade de tratamento por incineração
UTR	Unidade de transbordo
VRS	Vala específica de RSS

TABELA In01
INDICADORES GERAIS

TABELA In01 - INDICADORES GERAIS

ANO DE
REFERÊNCIA
2010

Município	Taxa de empregados por habitante urbano	Despesa por empregado	Incidência de despesas com RSU na Prefeitura	Incidência de despesas com empr. contratadas	Autosuficiência financeira	Despesa per capita com RSU	Incidência de empregados próprios	Incidência de empreg. de empr. contrat. no total de empreg. no manejo	Incidência de empreg. admin. no total de empreg. no manejo	Receita arrecadada percapita com serviços de manejo	
Código Nome/UF	empreg./1000hab.	R\$/empregado	%	%	%	R\$/habitante	%	%	%	R\$/habitante	
Região Nordeste	I001	I002	I003	I004	I005	I006	I007	I008	I010	I011	
220005 Acauã/PI			2,1	0,0	1,8	166,33				2,9	
290035 Adustina/BA											
260030 Agrestina/PE	4,2	7.727,59	3,5	100,0	6,0	32,36	94,4	5,6	2,8	1,9	
250010 Água Branca/PB			4,2	0,0	0,0	26,38				0,0	
220020 Água Branca/PI			0,7	0,0		7,68					
290070 Alagoinhas/BA			4,3	97,9	0,0	52,83				0,0	
210020 Alcântara/MA	3,3	9.657,14	1,0	0,0	0,0	31,69	100,0	0,0		0,0	
230060 Altaneira/CE	3,4	28.514,36	3,9	100,0	0,0	97,79	0,0	100,0	5,9	0,0	
260080 Altinho/PE										3,6	
210043 Alto Alegre do Maranhão/MA											
220045 Alvorada do Gurguéia/PI	4,3	15.007,50	1,6	100,0	0,0	64,93	0,0	100,0	0,0	0,0	
290100 Amargosa/BA	4,5						100,0	0,0	3,5	0,0	
290110 Amélia Rodrigues/BA											
290135 Andorinha/BA	11,1	9.193,48	3,1	25,1	0,0	102,18	62,3	37,7	2,9	0,0	
290170 Antônio Cardoso/BA			3,0	0,0	0,0	155,04				0,0	
240090 Antônio Martins/RN			1,3	0,0	0,0	38,82				0,0	
250077 Aparecida/PB	8,8	6.019,47	2,3	6,5	0,0	52,95	100,0	0,0	0,0	0,0	
290190 Aporá/BA											
290195 Apuarema/BA			7,5	0,0	0,0	3,59				0,0	
280030 Aracaju/SE	1,9	71.138,58	9,6	93,1	0,1	134,52	18,0	82,0	18,7	0,1	
290205 Araças/BA			3,9	7,4	0,0	167,04				0,0	
290210 Araci/BA	6,5						45,3	54,7	2,3	0,0	
260105 Araçoiaba/PE	3,5	16.914,32	5,0	55,3		58,71	66,0	34,0	0,0		
290220 Aramari/BA	7,0						100,0	0,0	2,8		
270030 Arapiraca/AL			1,5	4,2		22,71					
230140 Aratuba/CE			1,0	39,6	0,0	51,07				0,0	
290230 Aratuípe/BA	2,9	255,00	8,3	0,0	0,0	0,74	100,0	0,0	0,0	0,0	
250110 Areia/PB			2,0	0,0	0,0	27,30				0,0	
250120 Areial/PB			1,6	0,0	0,0	23,26				0,0	
220105 Assunção do Piauí/PI	6,8	5.513,91	2,5	78,3	0,0	37,54	13,0	87,0	8,7	0,0	
230170 Aurora/CE											
210120 Bacabal/MA										0,0	
210125 Bacabeira/MA			1,1	0,0		67,52					
290265 Banaê/BA			8,3	0,0		10,64					
230190 Barbalha/CE	2,3	15.584,43	1,5	100,0	0,0	35,66	0,0	100,0	2,3	0,0	
250170 Barra de São Miguel/PB			1,5	0,0	0,0	56,88				0,0	
290290 Barra do Choça/BA			2,3	99,5	0,0	44,12				0,0	
290270 Barra/BA			4,4	100,0		99,38					
290323 Barro Alto/BA										0,0	

TABELA In01 - INDICADORES GERAIS

ANO DE
REFERÊNCIA
2010

Município	Taxa de empregados por habitante urbano	Despesa por empregado	Incidência de despesas com RSU na Prefeitura	Incidência de despesas com empr. contratadas	Autosuficiência financeira	Despesa per capita com RSU	Incidência de empregados próprios	Incidência de empreg. de empr. contrat. no total de empreg. no manejo	Incidência de empreg. admin. no total de empreg. no manejo	Receita arrecadada percapita com serviços de manejo	
Código Nome/UF	empreg./1000hab.	R\$/empregado	%	%	%	R\$/habitante	%	%	%	R\$/habitante	
Região Nordeste	I001	I002	I003	I004	I005	I006	I007	I008	I010	I011	
290327 Barrocas/BA			3,2	0,0	0,0	136,08				0,0	
230205 Barroquinha/CE			6,2	100,0	0,0	43,05				0,0	
230220 Beberibe/CE	5,5	18.397,25	3,8	97,7	0,0	101,30	3,4	96,6		0,0	
220155 Bela Vista do Piauí/PI			1,3	0,0		58,29					
260170 Belo Jardim/PE	2,9	9.375,42	2,2	25,2	0,0	27,05	78,6	21,4	3,0	0,0	
250205 Bernardino Batista/PB	14,0	25.200,00	4,1	89,7	0,0	352,45	8,3	91,7		0,0	
260180 Betânia/PE	4,3	10.451,71	0,7	0,0	6,3	45,05	100,0	0,0		2,9	
220177 Boa Hora/PI			4,4	0,0	0,0	158,79				0,0	
230240 Boa Viagem/CE	7,3						100,0	0,0			
290395 Bom Jesus da Serra/BA			0,5	100,0	0,0	25,06				0,0	
240170 Bom Jesus/RN	2,1	8.575,71	8,3	100,0		17,74	0,0	100,0			
250230 Bom Sucesso/PB	9,4	9.180,00	1,2	0,0	0,0	85,92	100,0	0,0	5,3	0,0	
290400 Boninal/BA			8,0	60,5	0,0	137,64				0,0	
250240 Bonito de Santa Fé/PB	2,8	15.880,00	1,8	0,0	0,0	45,07	100,0	0,0	9,5	0,0	
230250 Brejo Santo/CE	11,2	8.279,90	3,7	0,0		92,67	100,0	0,0			
290450 Brotas de Macaúbas/BA				0,0	0,0	164,09				0,0	
290460 Brumado/BA	3,3	1.199,57	8,3	100,0	0,0	3,91	0,0	100,0	4,8	0,0	
210230 Buriti Bravo/MA	1,5	12.600,00		0,0	0,0	18,51	100,0	0,0	0,0	0,0	
250310 Cabaceiras/PB	6,3	6.685,71	1,3	0,0	0,6	42,22	85,7	14,3		0,3	
220205 Cabeceiras do Piauí/PI											
250320 Cabedelo/PB	3,6	2.152,51		100,0		7,77	0,0	100,0			
260290 Cabo de Santo Agostinho/PE	3,6	21.506,06	7,1	100,0	13,6	78,32	21,4	78,6	6,9	10,7	
260300 Cabrobó/PE			6,3	0,0	0,0	104,53				0,0	
290515 Caetanópolis/BA	6,7	18.454,55	3,3	100,0		123,37	0,0	100,0	4,6		
240200 Caicó/RN			8,4	0,0	19,7	87,06				17,2	
290540 Cairu/BA	14,0						14,0	86,0	0,9	0,0	
220207 Cajazeiras do Piauí/PI			11,3	0,0		8,09					
290570 Camaçari/BA	3,2	57.338,21	9,3	77,1	10,8	184,64	22,2	77,8	16,3	20,0	
260350 Camocim de São Félix/PE	2,2	12.112,89	2,4	40,2	3,0	27,05	75,0	25,0	0,0	0,8	
230260 Camocim/CE				100,0	0,0	2,87				0,0	
250400 Campina Grande/PB			2,5	100,0	17,5	28,25				4,9	
220210 Campinas do Piauí/PI	6,6						100,0	0,0	8,3		
270140 Campo Alegre/AL	4,3	22.835,02	5,1	0,1		97,89	100,0	0,0			
290600 Campo Formoso/BA			8,3	100,0		16,84					
220220 Campo Maior/PI			17,2	0,0		1,64					
230270 Campos Sales/CE											
260360 Camutanga/PE										0,4	
290660 Candiba/BA			3,0	0,0	0,0	28,76				0,0	
240220 Canguaretama/RN	2,7	4.387,78	0,6	100,0	0,0	11,93	100,0	0,0	5,5	0,0	

TABELA In01 - INDICADORES GERAIS

ANO DE
REFERÊNCIA
2010

Município	Taxa de empregados por habitante urbano	Despesa por empregado	Incidência de despesas com RSU na Prefeitura	Incidência de despesas com empr. contratadas	Autosuficiência financeira	Despesa per capita com RSU	Incidência de empregados próprios	Incidência de empreg. de empr. contrat. no total de empreg. no manejo	Incidência de empreg. admin. no total de empreg. no manejo	Receita arrecadada percapita com serviços de manejo	
Código	Nome/UF	empreg./1000hab.	R\$/empregado	%	%	%	R\$/habitante	%	%	%	R\$/habitante
Região Nordeste		I001	I002	I003	I004	I005	I006	I007	I008	I010	I011
280120	Canindé de São Francisco/SE				0,0	0,0	222,68				0,0
220230	Canto do Buriti/PI										
290685	Capela do Alto Alegre/BA			2,6	49,4	0,3	83,14				0,3
270170	Capela/AL	2,7	11.853,35	1,7	0,0	0,0	31,86	100,0	0,0	2,9	0,0
290690	Caravelas/BA				72,6		10,96				
290700	Cardeal da Silva/BA				100,0		248,19				
290710	Carinhanha/BA	4,5	15.617,31	3,1	100,0	0,0	70,73	1,8	98,3	1,8	0,0
230320	Caririaçu/CE	4,2	10.873,22	2,7	80,4	0,0	45,72	62,7	37,3	3,4	0,0
230330	Cariús/CE	6,0	23.819,97	5,9	0,0	0,0	143,32	52,0	48,0	6,0	0,0
260390	Carnaíba/PE										0,0
240240	Carnaúba dos Dantas/RN	2,8						100,0	0,0	5,9	
250410	Carrapateira/PB	10,5	1.097,09	0,3	0,0	0,0	11,53	100,0	0,0	5,6	0,0
290730	Castro Alves/BA			3,5	0,0	0,0	30,68				0,0
290750	Catu/BA	2,3	47.990,87	8,7	100,0	0,0	112,25	0,0	100,0	9,0	0,0
230370	Caucaia/CE	0,4	116.523,21	3,8	100,0	0,0	41,35	0,0	100,0	6,8	0,0
210300	Caxias/MA										
220265	Caxingó/PI										
240270	Cerro Corá/RN										
230395	Chorozinho/CE			2,8	100,0	0,0	53,82				0,0
290770	Chorrochó/BA	11,4	12.824,00	2,7	90,5	0,0	146,23	13,3	86,7	0,0	0,0
290790	Cipó/BA	5,5	14.621,38	4,2	99,1		80,32	1,6	98,4	8,1	
210330	Codó/MA										
210350	Colinas/MA	1,8	16.021,74	14,7	0,0	0,0	28,82	100,0	0,0	0,0	0,0
290820	Conceição da Feira/BA	2,4						80,7	19,4	12,9	
250460	Conde/PB	5,5	21.077,00	9,9	75,3	11,3	116,39	50,0	50,0	0,0	13,1
250470	Congo/PB			0,0			0,00				0,9
290910	Coribe/BA	14,3	9.545,45	3,5	72,9	0,0	136,79	33,0	67,1	2,3	0,0
290920	Coronel João Sá/BA	5,7	9.415,10	0,4	0,0	0,0	53,47	100,0	0,0	0,0	0,0
220290	Corrente/PI				0,0	0,0	51,81				0,0
290930	Correntina/BA			2,2	0,0	0,1	103,14				0,1
270230	Coruripe/AL	5,5	9.860,34	2,6	0,0		53,97	100,0	0,0		
290940	Cotegipe/BA			0,8	21,2		21,30				
290950	Cravolândia/BA			5,2	70,8	0,0	129,51				0,0
230423	Croatá/CE										0,0
230425	Cruz/CE	4,2	16.249,40		100,0	0,0	67,93	0,0	100,0	2,5	0,0
240300	Cruzeta/RN	2,8	9.620,00	2,3	4,6	0,0	26,55	100,0	0,0	0,0	0,0
290990	Curaçá/BA	3,9	11.660,38	1,4	0,0	0,0	45,05	100,0	0,0		0,0
240310	Currais Novos/RN			3,9	100,0	5,5	38,91				2,1
291005	Dias d'Ávila/BA	2,3	9.987,57	3,1	1,1	3,8	22,54	100,0	0,0	4,3	0,9

TABELA In01 - INDICADORES GERAIS

ANO DE
REFERÊNCIA
2010

Município	Taxa de empregados por habitante urbano	Despesa por empregado	Incidência de despesas com RSU na Prefeitura	Incidência de despesas com empr. contratadas	Autosuficiência financeira	Despesa per capita com RSU	Incidência de empregados próprios	Incidência de empreg. de empr. contrat. no total de empreg. no manejo	Incidência de empreg. admin. no total de empreg. no manejo	Receita arrecadada percapita com serviços de manejo	
Código Nome/UF	empreg./1000hab.	R\$/empregado	%	%	%	R\$/habitante	%	%	%	R\$/habitante	
Região Nordeste	I001	I002	I003	I004	I005	I006	I007	I008	I010	I011	
260515 Dormentes/PE			1,2	0,0	0,0	41,28				0,0	
210390 Duque Bacelar/MA	3,9	17.404,76	3,7	100,0	0,0	68,45	100,0	0,0		0,0	
291050 Entre Rios/BA											
280210 Estância/SE											
291072 Eunápolis/BA			0,0			0,00				0,0	
230430 Farias Brito/CE	5,0	17.369,09	2,7	100,0	0,0	86,15	0,0	100,0		0,0	
291077 Feira da Mata/BA	10,5	4.724,70	1,9	0,0	0,0	49,53	100,0	0,0	2,9	0,0	
291080 Feira de Santana/BA	0,9	36.290,59		100,0	0,0	33,90	0,0	100,0	4,2	0,0	
260550 Ferreiros/PE										0,7	
220380 Flores do Piauí/PI			4,6	100,0	0,0	138,90				0,0	
291100 Floresta Azul/BA	4,6	16.379,64	5,2	0,0	0,0	75,84	97,1	2,9	2,9	0,0	
260570 Floresta/PE										0,0	
220390 Floriano/PI			9,7	0,0		94,77					
230435 Forquilha/CE			0,4	100,0	0,0	5,90				0,0	
230440 Fortaleza/CE	1,4	54.206,62	5,5	84,6		76,04	21,8	78,2	7,2		
220415 Francisco Macedo/PI			2,4	100,0	0,0	93,82				0,0	
240400 Frutuoso Gomes/RN	8,2	9.391,30	1,5	0,0	0,1	76,81	100,0	0,0		0,0	
230460 General Sampaio/CE				0,0		125,50					
291130 Gentio do Ouro/BA			3,0	0,0	0,0	72,07				0,0	
291150 Gongogi/BA	5,4	8.151,72	10,6	0,0		44,12	100,0	0,0	6,9		
230490 Groaíras/CE	3,3						21,7	78,3	26,1		
291165 Guajeru/BA			1,3	0,0	0,0	61,88				0,0	
291170 Guanambi/BA			0,0			0,00				0,0	
210500 Humberto de Campos/MA	3,6	13.000,07	2,0	0,0	0,0	47,02	100,0	0,0		0,0	
291240 Ibipê/BA			1,8	0,0	0,0	35,82				0,0	
291330 Ichu/BA	13,1						100,0	0,0	2,3	0,0	
230540 Icó/CE	2,0	23.499,10	2,3	100,0	0,0	47,06	1,6	98,4	0,0	0,0	
270310 Igaci/AL			9,4	2,8		188,71					
291350 Iguaí/BA										0,0	
291360 Ilhéus/BA			0,4	12,3	0,0	35,41				0,0	
210530 Imperatriz/MA	0,9	32.269,11	2,2	88,8	0,0	29,85	12,0	88,0	11,5	0,0	
230560 Independência/CE			1,3	0,0		27,26					
260710 Ingazeira/PE	9,4	8.123,04	1,6	0,0	1,4	76,07	100,0	0,0		1,1	
291370 Inhambupe/BA	5,2	23.546,06	5,3	23,7	0,0	123,49	84,2	15,9	1,2	0,0	
230570 Ipaumirim/CE	7,3	8.975,19	14,7	100,0		65,43	0,0	100,0			
291400 Ipirá/BA			3,1	100,0		61,88					
240480 Ipueira/RN										0,0	
291440 Iraquara/BA	9,0	6.272,00	1,4	0,0	0,0	56,62	100,0	0,0	1,6	0,0	
291450 Irará/BA			2,1	0,0	0,0	59,76				0,0	

TABELA In01 - INDICADORES GERAIS

ANO DE
REFERÊNCIA
2010

Município	Taxa de empregados por habitante urbano	Despesa por empregado	Incidência de despesas com RSU na Prefeitura	Incidência de despesas com empr. contratadas	Autosuficiência financeira	Despesa per capita com RSU	Incidência de empregados próprios	Incidência de empreg. de empr. contrat. no total de empreg. no manejo	Incidência de empreg. admin. no total de empreg. no manejo	Receita arrecadada percapita com serviços de manejo	
Código Nome/UF	empreg./1000hab.	R\$/empregado	%	%	%	R\$/habitante	%	%	%	R\$/habitante	
Região Nordeste	I001	I002	I003	I004	I005	I006	I007	I008	I010	I011	
230610 Irauçuba/CE			13,9	100,0	0,0	1,97				0,0	
291460 Irecê/BA				100,0		3,68					
280290 Itabaiana/SE	2,9						60,5	39,5	5,1		
280310 Itabi/SE	10,9	0,00	0,0			0,00	100,0	0,0		0,0	
291480 Itabuna/BA	1,0	8.235,60	0,8	53,9	0,0	7,88	57,1	42,9	10,0	0,0	
291490 Itacaré/BA	3,6	24.351,80	4,6	34,1	0,0	87,47	0,0	100,0	4,1	0,0	
230620 Itaíçaba/CE	3,0	17.814,17	1,8	33,0	0,0	54,12	38,5	61,5	0,0	0,0	
240485 Itajá/RN	5,8	12.024,24	4,2	7,3	0,0	69,60	100,0	0,0	18,2	0,0	
291550 Itajuípe/BA	5,3	6.662,99		61,9	0,0	35,22	39,3	60,7	5,6	0,0	
291680 Itarantim/BA											
210542 Itinga do Maranhão/MA	1,2						100,0	0,0			
291690 Itiruçu/BA	1,5	9.180,00	9,9	0,0	0,0	13,49	100,0	0,0	7,1	0,0	
291733 Iuiú/BA			4,5	0,0		136,64					
260790 Jaboatão dos Guararapes/PE	1,6	28.701,25	5,4	100,0	20,7	46,24	2,1	97,9	10,9	9,6	
291750 Jacobina/BA	3,4	24.272,91		98,6	0,0	83,42	12,0	88,0	6,3	0,0	
291760 Jaguaquara/BA			7,5	0,0		82,73					
230690 Jaguaribe/CE			3,5	66,1	0,0	56,04				0,0	
291790 Jandaira/BA	14,6	10.000,00	11,3	0,0	0,0	146,41	100,0	0,0		0,0	
230720 Jati/CE	2,9	16.153,85	2,2	0,0	0,0	46,78	100,0	0,0		0,0	
260805 Jatobá/PE	3,6						0,0	100,0	0,0		
291800 Jequié/BA	1,0	38.727,54		100,0		40,00	0,0	100,0			
230725 Jijoca de Jericoacoara/CE	11,9	9.314,55	2,4	33,4	0,0	110,65	95,5	4,6		0,0	
250750 João Pessoa/PB			7,1	62,6	12,1	97,41				11,8	
230730 Juazeiro do Norte/CE			3,9	39,5	0,0	34,81				0,0	
291840 Juazeiro/BA	1,3	73.184,47	6,6	65,2	0,2	93,77	19,4	80,6	3,4	0,1	
291845 Jucuruçu/BA	0,0		2,6	0,0	0,0	144,19				0,0	
240610 Jucurutu/RN	6,0						84,1	15,9	4,8		
220552 Júlio Borges/PI											
291855 Jussari/BA	5,5	13.075,80	3,8	0,0	0,0	72,40	100,0	0,0		0,0	
291860 Jussiape/BA	15,0	9.301,30	4,3	0,0	4,5	139,46	100,0	0,0	4,4	6,3	
291870 Lafaete Coutinho/BA	11,9	9.090,01	3,2	0,0	0,0	108,01	100,0	0,0	8,0	0,0	
280350 Lagarto/SE	3,1						11,2	88,8	4,6	0,0	
240620 Lagoa d'Anta/RN	9,8	9.180,00	4,2	0,0	0,0	89,91	100,0	0,0	2,6	0,0	
210592 Lagoa do Mato/MA	3,8	6.400,00	3,3	0,0	0,0	24,43	100,0	0,0	0,0	0,0	
260860 Lagoa do Ouro/PE											
260875 Lagoa Grande/PE	3,8						100,0	0,0	5,0	0,0	
250830 Lagoa Seca/PB	3,7	15.009,23	2,0	70,7		55,38	71,8	28,2	0,0		
291880 Laje/BA	9,4	10.282,63		51,5	0,0	96,40	100,0	0,0		0,0	
291900 Lajedinho/BA	7,2						100,0	0,0	0,0	0,0	

TABELA In01 - INDICADORES GERAIS

ANO DE
REFERÊNCIA
2010

Município	Taxa de empregados por habitante urbano	Despesa por empregado	Incidência de despesas com RSU na Prefeitura	Incidência de despesas com empr. contratadas	Autosuficiência financeira	Despesa per capita com RSU	Incidência de empregados próprios	Incidência de empreg. de empr. contrat. no total de empreg. no manejo	Incidência de empreg. admin. no total de empreg. no manejo	Receita arrecadada percapita com serviços de manejo	
Código Nome/UF	empreg./1000hab.	R\$/empregado	%	%	%	R\$/habitante	%	%	%	R\$/habitante	
Região Nordeste	I001	I002	I003	I004	I005	I006	I007	I008	I010	I011	
291905 Lajedo do Tabocal/BA	7,0	10.636,75	4,6	54,8	0,0	74,37	38,9	61,1	13,9	0,0	
260880 Lajedo/PE			0,9	0,0		9,76					
250840 Lastro/PB			3,3	19,2	0,0	243,44				0,0	
291920 Lauro de Freitas/BA	3,6	19.137,59	4,6	54,7	0,0	68,96	61,1	38,9	3,2	0,0	
291930 Lençóis/BA											
230760 Limoeiro do Norte/CE	1,3	34.064,16	2,2	76,8	0,0	44,04	31,0	69,1	4,8	0,0	
291950 Livramento de Nossa Senhora/BA			1,4	0,0	0,0	27,28				0,0	
250850 Livramento/PB	12,3	14.042,71	5,3	0,0	0,0	172,17	100,0	0,0	17,4	0,0	
291955 Luis Eduardo Magalhães/BA	1,4	34.188,08		100,0		47,97	44,2	55,8	9,1		
280370 Macambira/SE	4,9	9.180,00		0,0	0,0	44,96	100,0	0,0	0,0	0,0	
270430 Maceió/AL	1,6	68.227,35	9,2	82,7	8,8	108,26	26,6	73,4	13,7	9,6	
291992 Madre de Deus/BA	5,6	16.465,38	1,7	100,0		92,81	3,2	96,8	12,6		
250870 Mãe d'Água/PB			1,9	0,0	0,0	93,61				0,0	
291995 Maetinga/BA	9,2	585,58	0,2	0,0	0,0	5,40	100,0	0,0		0,0	
292000 Maiquinique/BA	6,1	744,17	8,3	0,0	0,0	4,52	100,0	0,0	2,4	0,0	
292010 Mairi/BA											
292030 Malhada de Pedras/BA	10,2	5.545,45	1,7	0,0	0,0	56,59	100,0	0,0	15,2	0,0	
280390 Malhador/SE	7,1	0,00	0,0			0,00	100,0	0,0		0,0	
220590 Manoel Emídio/PI											
292040 Manoel Vitorino/BA			2,7	54,5	0,0	71,61				0,0	
230765 Maracanau/CE			4,3	97,8	1,6	62,05				1,0	
292060 Maragogipe/BA	7,1	1.080,51	5,6	79,1		7,62	61,0	39,0	6,8		
230770 Maranguape/CE			3,1	30,6	0,0	32,00				0,0	
270460 Maravilha/AL			5,2	19,4	0,0	144,83				0,0	
292080 Marcionílio Souza/BA	4,7	18.400,00	2,9	0,0	0,0	86,60	100,0	0,0	0,0	0,0	
240740 Martins/RN	4,2	8.955,71	2,5	0,0	0,0	37,35	100,0	0,0	4,8	0,0	
292090 Mascote/BA	3,0	20.571,43	8,7	16,7	0,0	61,65	71,4	28,6	17,1	0,0	
250920 Massaranduba/PB	5,6	8.729,28	2,2	19,8	0,0	48,67	100,0	0,0	4,0	0,0	
292100 Mata de São João/BA											
210663 Matões do Norte/MA											
230820 Meruoca/CE	0,9	9.285,71	8,3	100,0		8,76	0,0	100,0			
260930 Mirandiba/PE											
292145 Mirante/BA			1,2	0,0	0,0	68,52				0,0	
250960 Monte Horebe/PB											
250970 Monteiro/PB	6,1	7.605,06	3,3	22,0	27,6	46,17	100,0	0,0		12,8	
230870 Morada Nova/CE											
260940 Moreno/PE											
220667 Morro do Chapéu do Piauí/PI	2,2	12.844,40	0,8	0,0	0,0	27,95	100,0	0,0		0,0	
240800 Mossoró/RN	1,7	27.080,42	4,0	37,8	5,8	46,23	38,5	61,5	4,9	2,7	

TABELA In01 - INDICADORES GERAIS

ANO DE
REFERÊNCIA
2010

Município	Taxa de empregados por habitante urbano	Despesa por empregado	Incidência de despesas com RSU na Prefeitura	Incidência de despesas com empr. contratadas	Autosuficiência financeira	Despesa per capita com RSU	Incidência de empregados próprios	Incidência de empreg. de empr. contrat. no total de empreg. no manejo	Incidência de empreg. admin. no total de empreg. no manejo	Receita arrecadada per capita com serviços de manejo	
Código Nome/UF	empreg./1000hab.	R\$/empregado	%	%	%	R\$/habitante	%	%	%	R\$/habitante	
Região Nordeste	I001	I002	I003	I004	I005	I006	I007	I008	I010	I011	
292190 Mucugê/BA			1,4	0,0	0,0	55,02				0,0	
292210 Mundo Novo/BA			6,2	100,0		100,43					
292220 Muniz Ferreira/BA	8,0	2.094,78	0,0	100,0	0,0	16,66	25,9	74,1	7,4	0,0	
240810 Natal/RN	2,7	51.293,20	9,6	54,1	22,4	138,61	68,6	31,4	32,5	31,1	
260950 Nazaré da Mata/PE	1,0	30.261,24		0,0		30,06	100,0	0,0			
251000 Nazarezinho/PB			2,9	0,0		76,99					
240820 Nisia Floresta/RN			2,9	1,6	65,1	89,57				58,3	
292265 Nordestina/BA	5,1	2.500,00	7,7	0,0	0,0	12,75	100,0	0,0	5,0	0,0	
280480 Nossa Senhora do Socorro/SE	1,2	72.959,66	9,8	100,0	0,0	85,22	0,0	100,0		0,0	
210725 Nova Colinas/MA											
240830 Nova Cruz/RN				0,0	0,0	37,33				0,0	
230920 Nova Olinda/CE	10,1	6.027,95	3,6	55,5	0,0	60,93	80,6	19,4	0,0	0,0	
251030 Nova Palmeira/PB			3,2	0,0	0,0	74,45				0,0	
292285 Nova Redenção/BA	13,4	9.571,43	6,4	0,0	0,0	127,94	100,0	0,0	2,9	0,0	
230945 Ocara/CE	5,3	3.462,55	0,5	0,0	0,0	18,21	100,0	0,0	12,5	0,0	
260960 Olinda/PE	1,1	30.395,09	3,5	94,0	51,3	33,24	19,8	80,3	4,4	17,0	
292320 Oliveira dos Brejinhos/BA	9,3	9.803,28	2,7	56,5	0,0	90,83	45,9	54,1	8,2	0,0	
270610 Ouro Branco/AL			5,8	0,0	0,0	113,37				0,0	
240850 Ouro Branco/RN	4,0	0,00	0,0			0,00	100,0	0,0	0,0	2.450,9	
230970 Pacatuba/CE			1,9	0,0	0,0	19,11				0,0	
280490 Pacatuba/SE											
231000 Palhano/CE			4,8	0,0	0,0	134,22				0,0	
231030 Parambu/CE	6,0	15.671,43	3,4	51,0	0,0	93,32	95,2	4,8	1,2	0,0	
220770 Parnaíba/PI	0,9	42.801,14		100,0	1,0	37,05	0,0	100,0	0,0	0,4	
240325 Parnamirim/RN	0,7	56.643,68	3,3	100,0	23,6	38,05	16,2	83,8	5,2	9,0	
251080 Patos/PB	0,9	25.527,37	2,9	96,2	0,0	21,78	12,1	88,0	9,6	0,0	
261060 Paudalho/PE	1,8	15.805,97	2,9	14,2	0,0	29,15	100,0	0,0	3,0	0,0	
292400 Paulo Afonso/BA			5,5	92,6	0,0	87,04				0,0	
210810 Paulo Ramos/MA	4,1	1.477,27	8,3	0,0	0,0	6,00	0,0	100,0	4,6	0,0	
292405 Pé de Serra/BA	13,5	16.659,14	9,0	0,0	0,0	225,38	100,0	0,0	2,9	0,0	
251110 Pedra Lavrada/PB	2,6	11.214,38		0,0	0,0	29,18	100,0	0,0	0,0	0,0	
280500 Pedra Mole/SE	10,0	0,00	0,0			0,00	100,0	0,0	8,3	0,0	
251120 Pedras de Fogo/PB			1,4	3,0	4,6	29,31				1,3	
270670 Penedo/AL	2,5						71,2	28,8	0,0		
261090 Pesqueira/PE			8,6	72,9	27,1	28,66				7,8	
220800 Picos/PI	2,5	11.690,63	2,1	0,0	0,0	28,67	100,0	0,0	7,7	0,0	
251140 Picuí/PB	3,0	13.946,56	2,2	60,5	0,0	41,43	58,3	41,7	11,1	0,0	
251160 Pilões/PB	4,5						100,0	0,0			
292450 Pindai/BA	11,8						100,0	0,0		0,0	

TABELA In01 - INDICADORES GERAIS

ANO DE
REFERÊNCIA
2010

Município	Taxa de empregados por habitante urbano	Despesa por empregado	Incidência de despesas com RSU na Prefeitura	Incidência de despesas com empr. contratadas	Autosuficiência financeira	Despesa per capita com RSU	Incidência de empregados próprios	Incidência de empreg. de empr. contrat. no total de empreg. no manejo	Incidência de empreg. admin. no total de empreg. no manejo	Receita arrecadada percapita com serviços de manejo	
Código Nome/UF	empreg./1000hab.	R\$/empregado	%	%	%	R\$/habitante	%	%	%	R\$/habitante	
Região Nordeste	I001	I002	I003	I004	I005	I006	I007	I008	I010	I011	
270700 Pindoba/AL			1,0	0,0	0,0	50,70				0,0	
231085 Pindoretama/CE	5,8						20,0	80,0	1,5	0,0	
210860 Pinheiro/MA	1,5	29.477,02	2,9	0,0	0,0	43,12	100,0	0,0	16,2	0,0	
210870 Pio XII/MA	10,4	9.595,75	4,7	55,9	1,2	100,12	46,2	53,9	0,0	1,2	
231090 Piquet Carneiro/CE	3,9	0,00	0,0			0,00	13,8	86,2		0,0	
280530 Pirambu/SE	11,4	7.951,54	14,2	0,0	0,0	90,76	100,0	0,0	0,0	0,0	
251200 Pocinhos/PB	3,0	11.379,31		0,0	0,0	34,31	100,0	0,0	3,5	0,0	
251203 Poço Dantas/PB	13,3	9.230,77	0,8	0,0	0,0	122,82	100,0	0,0	0,0	0,0	
251207 Poço de José de Moura/PB	12,6						100,0	0,0			
280540 Poço Redondo/SE			2,4	27,9	0,0	73,06				0,0	
280550 Poço Verde/SE	7,9	9.855,14	4,2	33,7		77,64	71,1	28,9	2,1		
292520 Pojuca/BA	8,0	11.222,17		51,6	0,0	89,37	46,9	53,1	4,4	0,0	
251210 Pombal/PB			6,8	59,1	0,0	36,32				0,0	
241020 Portalegre/RN			5,7	33,2	0,0	74,42				0,0	
280560 Porto da Folha/SE			5,7	13,6	0,0	170,05				0,0	
241025 Porto do Mangue/RN	8,3						0,0	100,0	8,0		
292560 Presidente Dutra/BA	7,1	9.187,50	3,5	0,0		64,93	100,0	0,0	4,7		
292570 Presidente Jânio Quadros/BA	6,7	341,33	0,1	0,0	0,0	2,28	100,0	0,0	3,6	0,0	
241030 Presidente Juscelino/RN	4,7	26.452,00	4,9	0,0	0,0	124,47	100,0	0,0	8,0	0,0	
261140 Primavera/PE	5,1	9.726,42	2,9	0,0	0,7	49,88	100,0	0,0	4,6	0,4	
280570 Propriá/SE	2,4	19.310,48	7,1	52,1	0,0	46,71	100,0	0,0	1,7	0,0	
292590 Quijingue/BA	14,0						97,8	2,3	4,5		
251260 Quixabá/PB	14,2	34.000,00	1,9	36,0	0,0	483,41	100,0	0,0	11,1	0,0	
261153 Quixaba/PE			2,2	23,5	7,4	96,15				7,1	
292593 Quixabeira/BA	13,4	511,63	0,4	0,0	0,0	6,84	100,0	0,0	6,1	0,0	
231135 Quixelô/CE	11,0						100,0	0,0			
292595 Rafael Jambeiro/BA	5,1	12.488,86	1,5	32,9	0,0	63,81	68,6	31,4	2,9	0,0	
261160 Recife/PE	2,1	54.575,23	7,4	91,3	34,8	116,31	18,5	81,5	15,5	40,4	
261170 Riacho das Almas/PE			4,7	100,0		100,84					
292690 Rio do Pires/BA				0,0	0,0	128,45				0,0	
261190 Rio Formoso/PE											
270770 Rio Largo/AL				51,3	1,3	37,08				0,5	
292700 Rio Real/BA			2,8	16,1	17,5	43,67				7,7	
241100 Rodolfo Fernandes/RN	5,6						0,0	100,0			
231180 Russas/CE	6,0	9.429,01	3,7	16,6	115,4	56,21	92,5	7,5	3,0	64,9	
251300 Salgadinho/PB	13,3	14.917,50	2,5	0,0	0,0	198,40	100,0	0,0	6,3	0,0	
292740 Salvador/BA	1,5	58.718,03	8,0	78,1	29,2	88,95	20,6	79,4	14,7	26,0	
292750 Santa Bárbara/BA			3,8	0,0	0,0	54,63				0,0	
292760 Santa Brigida/BA											

TABELA In01 - INDICADORES GERAIS

ANO DE
REFERÊNCIA
2010

Município	Taxa de empregados por habitante urbano	Despesa por empregado	Incidência de despesas com RSU na Prefeitura	Incidência de despesas com empr. contratadas	Autosuficiência financeira	Despesa per capita com RSU	Incidência de empregados próprios	Incidência de empreg. de empr. contrat. no total de empreg. no manejo	Incidência de empreg. admin. no total de empreg. no manejo	Receita arrecadada percapita com serviços de manejo	
Código Nome/UF	empreg./1000hab.	R\$/empregado	%	%	%	R\$/habitante	%	%	%	R\$/habitante	
Região Nordeste	I001	I002	I003	I004	I005	I006	I007	I008	I010	I011	
292780 Santa Cruz da Vitória/BA	5,5	9.535,71	3,6	25,1	0,0	52,60	75,0	25,0	0,0	0,0	
292790 Santa Inês/BA			13,2	31,5	0,0	83,52				0,0	
251340 Santa Luzia/PB			0,2	100,0	0,0	2,22				0,0	
292810 Santa Maria da Vitória/BA	7,9						100,0	0,0		0,0	
261270 Santa Maria do Cambuçá/PE	5,5	26.852,84	3,8	100,0	9,8	147,59	5,6	94,4	16,7	14,5	
292840 Santa Rita de Cássia/BA	5,8	15.715,17	4,8	2,1	0,0	91,72	100,0	0,0	2,3	0,0	
231210 Santana do Cariri/CE	4,0	12.675,86	2,0	61,7	0,0	50,29	85,7	14,3	2,9	0,0	
270800 Santana do Ipanema/AL											
241142 Santana do Seridó/RN			4,2	0,0	0,0	32,52				0,0	
251360 Santana dos Garrotes/PB	5,4	9.150,00	1,0	0,0	0,0	48,98	80,0	20,0	0,0	0,0	
251365 Santarém/PB			4,5	0,0	0,0	435,71				0,0	
292870 Santo Antônio de Jesus/BA				93,8	0,0	48,62				0,0	
292880 Santo Estêvão/BA										0,0	
292890 São Desidério/BA	2,3	8.703,60	0,3	0,0		20,16	100,0	0,0	10,0		
220960 São Félix do Piauí/PI			9,0	0,0	0,0	5,48				0,0	
220965 São Francisco de Assis do Piauí/PI			8,3	0,0		15,05					
251398 São Francisco/PB			3,9	0,0	0,0	181,67				0,0	
241200 São Gonçalo do Amarante/RN	1,7	36.664,94		100,0	4,9	61,36	0,0	100,0	1,6	3,0	
292930 São Gonçalo dos Campos/BA	5,0						100,0	0,0	3,6		
220985 São João da Canabrava/PI	5,7						100,0	0,0	0,0	0,0	
211107 São João do Soter/MA	4,8	16.869,00	2,0	0,0	0,0	81,22	100,0	0,0		0,0	
241220 São José de Mipibu/RN										1,8	
221005 São José do Divino/PI			1,1	87,3	0,0	30,44				0,0	
221020 São José do Piauí/PI	12,4	9.525,00	3,3	100,0	0,0	118,51	0,0	100,0		0,0	
251445 São José dos Ramos/PB	7,2	9.180,00	2,6	0,0	0,0	65,76	100,0	0,0	5,9	0,0	
261370 São Lourenço da Mata/PE											
211130 São Luís/MA	1,4	51.902,07		100,0		70,55	4,6	95,4	8,4		
251490 São Mamede/PB				0,0	0,0	32,07				0,0	
292940 São Miguel das Matas/BA	5,4						100,0	0,0	16,7		
251500 São Miguel de Taipu/PB	5,7	4.625,29	20,0	0,0	0,0	26,41	100,0	0,0	5,9	0,0	
280700 São Miguel do Aleixo/SE	7,4	12.365,38	2,7	82,5	0,0	92,01	38,5	61,5	15,4	0,0	
270860 São Miguel dos Campos/AL	4,9	11.691,98	3,7	0,0	0,0	57,61	100,0	0,0	5,8	0,0	
241270 São Pedro/RN											
211160 São Raimundo das Mangabeiras/MA	5,6	1.285,71	8,3	100,0	0,0	7,18	0,0	100,0	7,1	0,0	
251510 São Sebastião de Lagoa de Roça/PB	2,8	5.538,46	0,6	0,0		15,45	100,0	0,0	7,7		
270890 Satuba/AL											
211172 Satubinha/MA	3,9	11.124,80		0,0	0,0	42,86	100,0	0,0	7,1	0,0	
241340 Serra Negra do Norte/RN										0,0	
293040 Serra Preta/BA			3,3	0,0	0,0	84,09				0,0	

TABELA In01 - INDICADORES GERAIS

ANO DE
REFERÊNCIA
2010

Município	Taxa de empregados por habitante urbano	Despesa por empregado	Incidência de despesas com RSU na Prefeitura	Incidência de despesas com empr. contratadas	Autosuficiência financeira	Despesa per capita com RSU	Incidência de empregados próprios	Incidência de empreg. de empr. contrat. no total de empreg. no manejo	Incidência de empreg. admin. no total de empreg. no manejo	Receita arrecadada percapita com serviços de manejo	
Código Nome/UF	empreg./1000hab.	R\$/empregado	%	%	%	R\$/habitante	%	%	%	R\$/habitante	
Região Nordeste	I001	I002	I003	I004	I005	I006	I007	I008	I010	I011	
261390 Serra Talhada/PE											0,0
241350 Serrinha/RN	5,7	9.180,00	1,1	0,0	0,0	51,94	100,0	0,0	8,3		0,0
293060 Serrolândia/BA	8,4	9.972,98	5,1	0,0	0,0	83,58	100,0	0,0	1,6		0,0
280710 Simão Dias/SE	3,2	10.467,01	9,0	0,0	0,0	33,82	100,0	0,0	4,6		0,0
261420 Sirinhaém/PE											
293076 Sítio do Quinto/BA	13,0	719,03	8,3	0,0		9,31	100,0	0,0	1,5		
231290 Sobral/CE			0,7	85,7	100,0	13,55					13,6
251620 Sousa/PB				6,6	0,0	25,68					0,0
293080 Souto Soares/BA			2,4	0,0		71,47					
261460 Tabira/PE	4,0	6.055,38	1,8	3,9	4,6	24,20	100,0	0,0			1,1
261470 Tacaimbó/PE											
293130 Tapiramutá/BA			2,8	0,0	0,0	46,93					0,0
270910 Taquarana/AL	4,4	9.187,50		0,0	0,0	40,20	100,0	0,0	6,3		0,0
261500 Taquaritinga do Norte/PE	3,6	11.943,75	3,6	0,0	2,0	42,56	100,0	0,0	9,4		0,8
251660 Tavares/PB			1,9	0,0	0,0	51,34					0,0
241415 Tenente Laurentino Cruz/RN			2,8	0,0	18,9	233,01					43,9
293150 Teofilândia/BA			10,6	0,0	0,0	89,66					0,0
221100 Teresina/PI	1,8	31.870,92	4,0	96,4		58,01	4,3	95,7			
261530 Timbaúba/PE	3,2						93,2	6,8			
211220 Timon/MA											0,0
261550 Tracunhaém/PE	2,7	20.180,49	4,3	100,0		55,19	0,0	100,0	0,0		
231350 Trairi/CE	6,7	9.190,48	2,8	73,7	0,0	61,65	65,9	34,1	5,6		0,0
293240 Uibaí/BA				0,0		96,26					
251690 Uiraúna/PB	2,5	17.911,92	3,3	50,8	0,0	45,00	50,0	50,0	0,0		0,0
231375 Umirim/CE	1,4						0,0	100,0	0,0		
293250 Una/BA	2,6	9.180,00	1,2	100,0	7,2	23,82	0,0	100,0	7,7		1,7
241460 Upanema/RN			8,0	31,8	0,0	163,04					0,0
293270 Uruçuca/BA	10,1						100,0	0,0			
293280 Utinga/BA	6,4	1.158,54	0,5	84,2	0,0	7,42	19,5	80,5	2,4		0,0
231395 Varjota/CE			2,8	86,3	0,0	51,69					0,0
251710 Várzea/PB			1,4	0,0	0,0	99,73					0,0
241470 Várzea/RN											
293317 Varzedo/BA	4,5	16.076,00	5,4	12,4	0,0	71,68	100,0	0,0	6,7		0,0
241480 Vera Cruz/RN	6,2	11.300,57	2,0	1,8	0,0	69,80	100,0	0,0	3,5		0,0
261620 Vertentes/PE	2,6						38,2	61,8	5,9		
231410 Viçosa do Ceará/CE	2,4	1.700,00	6,2	0,0	71,9	4,10	100,0	0,0			3,0
270940 Viçosa/AL				0,0	0,0	40,60					0,0
251720 Vieirópolis/PB			2,7	0,0	0,0	181,32					0,0
293330 Vitória da Conquista/BA			4,1	54,8		38,21					

TABELA In01 - INDICADORES GERAIS

ANO DE
REFERÊNCIA
2010

Município	Taxa de empregados por habitante urbano	Despesa por empregado	Incidência de despesas com RSU na Prefeitura	Incidência de despesas com empr. contratadas	Autosufici-ência financeira	Despesa per capita com RSU	Incidência de empregados próprios	Incidência de empreg. de empr. contrat. no total de empreg. no manejo	Incidência de empreg. admin. no total de empreg. no manejo	Receita arrecadada percapita com serviços de manejo	
Código Nome/UF	empreg./1000hab.	R\$/empregado	%	%	%	R\$/habitante	%	%	%	R\$/habitante	
Região Nordeste	I001	I002	I003	I004	I005	I006	I007	I008	I010	I011	
261640 Vitória de Santo Antão/PE	1,5						0,0	100,0			
211300 Vitorino Freire/MA										0,0	
221170 Wall Ferraz/PI			17,5	0,0		3,00					
293345 Wanderley/BA			0,0			0,00				0,0	
293350 Wenceslau Guimarães/BA	9,5	1.622,65	18,6	0,0	0,0	15,34	100,0	0,0		0,0	

TABELA In02
INDICADORES SOBRE COLETA DE RESÍDUOS SÓLIDOS DOMICILIARES E
PÚBLICOS

TABELA In02 - INDICADORES SOBRE COLETA DE RESÍDUOS SÓLIDOS DOMICILIARES E PÚBLICOS

ANO DE
REFERÊNCIA
2010

Município	Tx. cobertura de coleta RDO relativo a Pop. Total	Tx. cobertura de coleta RDO relativo a Pop. Urbana	Tx de terceirização da coleta	Produtividade média de coletores e motoristas	Tx de motoristas e coletores por habitante urbano	Massa (RDO + RPU) coletada per capita (habitante urbano)	Massa RDO coletada per capita (hab. atendido)	Custo unitário da coleta	Incidência do custo da coleta no custo total do manejo	Incidência de emprego da coleta no total de empregados no manejo	Tx de RCD colet. Pref. sobre (RDO + RPU)	Tx de RPU sobre RDO	Massa[RDO+RPU] col. em rel. à pop. total atendida	Massa RCD em rel. à pop. urbana
Código Nome/UF	%	%	%	kg/(empreg.x dia)	empreg./1000hab.	kg/(hab. x dia)	kg/(hab.x dia)	R\$/t	%	%	%	%	%	%
Região Nordeste	I015	I016	I017	I018	I019	I021	I022	I023	I024	I025	I026	I027	I028	I029
220005 Acauã/PI	18,8	100,0	0,0	233,2	4,4	0,9		229,22	44,7		36,4	28,8		130,9
290035 Adestina/BA	45,0	100,0												
260030 Agrestina/PE	88,0	100,0	100,0	543,7	1,3	0,6				31,0	1,0		0,5	2,1
250010 Água Branca/PB	64,1	100,0												
220020 Água Branca/PI	96,3	100,0							62,7					
290070 Alagoinhas/BA	99,3	100,0	100,0	1.099,3	0,8	0,7	0,6	51,85	25,3	27,0		0,0	0,6	
210020 Alcântara/MA	29,2	100,0	0,0			0,9	0,4	29,27	29,0		4,5	103,4	0,9	
230060 Altaneira/CE	85,4	100,0	100,0	1.427,5	0,6	0,7		163,03	45,1	17,7			0,6	
260080 Altinho/PE	100,0	100,0												
210043 Alto Alegre do Maranhão/MA	63,2	80,3	0,0			0,1	0,1				9,1	22,2	0,1	
220045 Alvorada do Gurgueia/PI	36,6	100,0	100,0	873,5	1,6	1,2	1,0	63,10	43,1	37,5		17,6	1,2	
290100 Amargosa/BA	78,2	100,0	0,0	1.082,9	1,1	1,0				24,8	68,5		1,0	290,0
290110 Amélia Rodrigues/BA	87,3	100,0	100,0	3.630,6	1,1	3,4							3,1	
290135 Andorinha/BA	55,5	100,0	0,0	1.955,3	1,3	2,2	1,6	37,25	28,8	11,6	0,3	2,0	1,7	1,9
290170 Antônio Cardoso/BA	42,1	100,0	0,0	758,8	2,5	1,6		105,26	40,0	25,0	0,0		1,1	0,0
240090 Antônio Martins/RN	100,0	100,0	0,0	95,9	2,6	0,2	0,1	306,00	62,5	62,5	9,5	72,9	0,1	
250077 Aparecida/PB	61,9	100,0			1,4				63,1	15,6				
290190 Aporá/BA	53,6	100,0												
290195 Apuarema/BA	100,0	100,0	0,0	65,7	1,4	0,1		38,89	30,5	36,8	208,3		0,1	
280030 Aracaju/SE	100,0	100,0	99,0	3.483,5	0,3	1,0	0,9	72,52	20,0	18,0	71,9	16,4	1,0	305,9
290205 Araçás/BA	73,4	100,0							20,7					
290210 Araci/BA	75,2	100,0	99,0	383,4	2,4	0,8				37,5			0,4	
260105 Araçoiaba/PE	100,0	100,0			0,5				40,5	15,1				
290220 Aramari/BA	51,0	100,0	0,0	259,1	1,8	0,4				25,0	95,9		0,4	
270030 Arapiraca/AL	95,7	100,0	0,0			1,2		13,28	25,2		43,0		1,0	
230140 Aratuba/CE	85,9	100,0	100,0	1.757,2	1,1	1,6	0,6	34,64	39,6	9,1	0,0	0,0	0,6	53,0
290230 Aratuípe/BA	64,1	100,0	0,0	5.539,1	0,7	3,5		0,15	25,0	25,0	0,0		3,5	
250110 Areia/PB	59,4	97,1	0,0	1.725,2	0,7	1,0		40,07	54,3	40,0	3,3		1,0	12,3
250120 Areial/PB	100,0	100,0							47,5					
220105 Assunção do Piauí/PI	45,0	100,0			3,6				28,4	52,2				
230170 Aurora/CE	23,0	47,9												
210120 Bacabal/MA	94,3	100,0	0,0			0,0							0,0	
210125 Bacabeira/MA	67,0	100,0	85,7	89,5	1,5	0,1	0,0	641,27	40,0	25,0	71,4	16,7	0,0	30,0
290265 Banzaê/BA	100,0	100,0												
230190 Barbalha/CE	80,8	100,0	100,0	3.165,7	0,6	1,5	0,9	23,15	35,5	24,1		35,1	1,3	
250170 Barra de São Miguel/PB	70,6	100,0			3,0					31,8				
290290 Barra do Choça/BA	69,9	100,0	100,0	13.418,5	0,1	1,0	0,7	59,11	51,0	3,8		34,8	1,0	
290270 Barra/BA	50,9	100,0	100,0	2.162,7	0,6	1,1				22,4			1,0	
290323 Barro Alto/BA	100,0	100,0	0,1	559,4	0,3	0,1	0,0			25,0	102,8	133,2	0,1	

TABELA In02 - INDICADORES SOBRE COLETA DE RESÍDUOS SÓLIDOS DOMICILIARES E PÚBLICOS

ANO DE
REFERÊNCIA
2010

Município	Tx. cobertura de coleta RDO relativo a Pop. Total	Tx. cobertura de coleta RDO relativo a Pop. Urbana	Tx de terceirização da coleta	Produtividade média de coletadores e motoristas	Tx de motoristas e coletadores por habitante urbano	Massa (RDO + RPU) coletada per capita (habitante urbano)	Massa RDO coletada per capita (hab. atendido)	Custo unitário da coleta	Incidência do custo da coleta no custo total do manejo	Incidência de emprega da coleta no total de empregados no manejo	Tx de RCD colet. Pref. sobre (RDO + RPU)	Tx de RPU sobre RDO	Massa[RDO+RPU] col. em rel. à pop. total atendida	Massa RCD em rel. à pop. urbana
Código Nome/UF	%	%	%	kg/(empreg.x dia)	empreg./1000hab.	kg/(hab. x dia)	kg/(hab.x dia)	R\$/t	%	%	%	%	%	%
Região Nordeste	I015	I016	I017	I018	I019	I021	I022	I023	I024	I025	I026	I027	I028	I029
290327 Barrocas/BA	66,9	100,0	0,0	878,6	1,4	1,1				23,5				0,6
230205 Barroquinha/CE	60,1	89,2	100,0	1.509,4	1,6	2,4		24,44	50,1	48,5	0,0			2,7
230220 Beberibe/CE	58,4	100,0	100,0			1,9	1,3				3,1	6,3		1,4
220155 Bela Vista do Piauí/PI	38,1	100,0	0,0			0,2		350,00	48,3		50,0			0,2
260170 Belo Jardim/PE	74,1	92,2	100,0	1.143,5	0,5	0,5		30,97	19,0	16,1	33,1			0,5
250205 Bernardino Batista/PB	99,7	100,0							69,4					
260180 Betânia/PE	100,0	100,0	33,3			0,0					66,7			0,0
220177 Boa Hora/PI	32,1	100,0	0,0			0,1		2.880,00	59,5					0,1
230240 Boa Viagem/CE	67,8	100,0	0,0			0,7					95,5			0,5
290395 Bom Jesus da Serra/BA	35,8	100,0	100,0			1,0		20,00	28,8		1,0			0,8
240170 Bom Jesus/RN	71,6	100,0							61,2					
250230 Bom Sucesso/PB	40,3	100,0	0,0	18,1	1,5	0,0	0,0			15,8	44,1	13,3		0,0
290400 Boninal/BA	73,0	100,0			3,0				29,2	20,6				
250240 Bonito de Santa Fé/PB	68,4	100,0	0,0	29,1	0,3	0,0	0,0			9,5	34,1	12,4		0,0
230250 Brejo Santo/CE	88,6	100,0	0,0			1,4					61,6			1,0
290450 Brotas de Macaúbas/BA	79,6	100,0	0,0			3,8								1,4
290460 Brumado/BA	84,9	100,0	100,0	7.099,8	0,4	2,4		2,22	50,3	12,2				2,0
210230 Buriti Bravo/MA	65,5	88,2	0,0	958,5	0,5	0,4	0,3	59,26	50,8	36,0		50,0		0,5
250310 Cabaceiras/PB	73,8	100,0	0,0			1,0		30,60	26,2					0,6
220205 Cabeceiras do Piauí/PI	95,0	100,0												
250320 Cabedelo/PB	99,9	99,9	100,0			0,1	0,1					12,9		0,1
260290 Cabo de Santo Agostinho/PE	95,6	100,0	100,0	621,8	1,5	0,8	0,8			41,4	200,6	0,0		0,8
260300 Cabrobó/PE	65,0	100,0	0,0			0,2	0,0	1.441,67	77,8		64,5	416,7		0,2
290515 Caetanópolis/BA	26,1	100,0	100,0	298,2	0,9	0,2				13,6	14,3			0,2
240200 Caicó/RN	90,5	98,9	0,0	1.802,0	0,4	0,7		109,39	30,8	14,3	112,3			0,7
290540 Cairu/BA	100,0	100,0			4,3					30,7				
220207 Cajazeiras do Piauí/PI	87,1	100,0	0,0			0,0	0,0				50,0	100,0		0,0
290570 Camaçari/BA	98,3	100,0	100,0	2.207,9	0,6	1,2	0,7	76,91	18,2	19,5	58,7	61,2	1,2	256,1
260350 Camocim de São Félix/PE	100,0	100,0			0,6				40,2	25,0				
230260 Camocim/CE	79,7	100,0	100,0			1,9		2,60	63,2		9,6			1,8
250400 Campina Grande/PB	100,0	100,0	91,1			0,6	0,6					9,8		0,6
220210 Campinas do Piauí/PI	100,0	100,0			2,8					41,7				
270140 Campo Alegre/AL	100,0	100,0	0,0			0,6		17,61	4,1		38,5			0,3
290600 Campo Formoso/BA	100,0	100,0	100,0			1,3					6,0			0,5
220220 Campo Maior/PI	73,0	98,5	0,0	38,3	1,2	0,0				40,0				0,0
230270 Campos Sales/CE	19,1	26,7												18,8
260360 Camutanga/PE	94,3	100,0												
290660 Candiba/BA	56,7	97,1	0,0	558,2	1,8	0,9	0,9			19,4	3,7	3,4	0,9	17,4
240220 Canguaretama/RN	71,8	100,0	0,0	690,1	1,2	0,7		43,44	93,3	43,6	0,0			0,6

TABELA In02 - INDICADORES SOBRE COLETA DE RESÍDUOS SÓLIDOS DOMICILIARES E PÚBLICOS

ANO DE
REFERÊNCIA
2010

Município	Tx. cobertura de coleta RDO relativo a Pop. Total	Tx. cobertura de coleta RDO relativo a Pop. Urbana	Tx de terceirização da coleta	Produtividade média de coletadores e motoristas	Tx de motoristas e coletadores por habitante urbano	Massa (RDO + RPU) coletada per capita (habitante urbano)	Massa RDO coletada per capita (hab. atendido)	Custo unitário da coleta	Incidência do custo da coleta no custo total do manejo	Incidência de emprega da coleta no total de empregados no manejo	Tx de RCD colet. Pref. sobre (RDO + RPU)	Tx de RPU sobre RDO	Massa[RDO+RPU] col. em rel. à pop. total atendida	Massa RCD em rel. à pop. urbana
Código Nome/UF	%	%	%	kg/(empreg.x dia)	empreg./1000hab.	kg/(hab. x dia)	kg/(hab.x dia)	R\$/t	%	%	%	%	%	%
Região Nordeste	I015	I016	I017	I018	I019	I021	I022	I023	I024	I025	I026	I027	I028	I029
280120 Canindé de São Francisco/SE	81,2	100,0												
220230 Canto do Buriti/PI	100,0	100,0	0,0	1.725,2	1,8	2,7				39,2	3,9		1,5	37,7
290685 Capela do Alto Alegre/BA	77,2	100,0	0,0	127,8	1,3	0,1		400,00	24,1		107,1		0,1	
270170 Capela/AL	74,0	100,0	0,0	958,5	1,6	1,3	1,1			58,8	6,3	20,0	1,3	
290690 Caravelas/BA	98,0	100,0	98,4	6,1	5,8	0,0	0,0	556,45	55,7	74,7		3,3	0,0	
290700 Cardeal da Silva/BA	60,6	100,0	100,0			2,6	0,9				21,4	55,6	1,4	
290710 Carinhanha/BA	86,8	100,0	100,0	1.848,5	1,1	1,8	0,8	39,12	35,6	24,6		11,1	0,9	
230320 Caririçu/CE	62,9	100,0	100,0	498,4	0,6	0,2		152,76	29,7	13,6			0,2	
230330 Cariús/CE	100,0	100,0	0,0	2.886,9	0,7	1,8	0,5	125,15	57,0	12,0		69,8	0,8	
260390 Camaíba/PE	52,7	100,0	80,0			0,8	0,5				0,2	25,0	0,6	0,6
240240 Caruaíba dos Dantas/RN	98,9	100,0			0,8					29,4				
250410 Carrapateira/PB	83,5	100,0	0,0	85,8	4,1	0,3	0,3	15,96	15,2	38,9	8,0	4,4	0,3	8,7
290730 Castro Alves/BA	100,0	100,0	75,0	3.987,2	1,2	3,9							2,4	
290750 Catu/BA	91,5	100,0	100,0	4.387,8	0,5	1,9		78,06	49,2	22,0	100,0		1,8	706,6
230370 Caucaia/CE	100,0	100,0	100,0	9.044,2	0,1	1,1	0,4	77,35	74,0	38,8	3,1	172,2	1,0	12,0
210300 Caxias/MA	76,4	100,0	0,0	482,1	1,7	0,7	0,2					264,2	0,7	
220265 Caxingó/PI	98,5	100,0												
240270 Cerro Corá/RN	100,0	100,0	0,0	240,5	1,5	0,3	0,1			28,0	204,0	4,6	0,1	277,5
230395 Chorozinho/CE	69,6	100,0	100,0	544,4	1,1	0,5				30,2	9,8		0,5	
290770 Chorrochó/BA	53,5	100,0	100,0	132,8	3,4	0,4		294,55	28,6	30,0			0,2	
290790 Cipo/BA	71,6	100,0	100,0	2,6	1,8	0,0				32,3			0,0	
210330 Codó/MA	59,3	86,4	100,0	1.033,5	0,9	0,8	0,7			28,9	65,4	24,0	0,9	180,1
210350 Colinas/MA	56,2	86,0	0,0	1.774,9	0,7	1,1		48,00	65,1	39,1	30,0		1,3	351,9
290820 Conceição da Feira/BA	93,1	100,0			0,6					25,8				6,7
250460 Conde/PB	0,4	0,7	88,2	678,9	5,5	3,2		96,31	97,1	100,0			465,8	
250470 Congo/PB	69,9	100,0	0,0	388,7	2,0	0,7		0,00		30,0	246,6		0,6	
290910 Coribe/BA	42,9	100,0	75,0	85,2	5,4	0,4		238,64	25,0	37,5			0,4	
290920 Coronel João Sá/BA	58,8	100,0	0,0	214,1	2,4	0,4		151,45	45,8	42,5			0,3	
220290 Corrente/PI	55,5	90,0	0,0	2.484,4	1,3	2,7		24,11	46,1	30,3			3,0	
290930 Correntina/BA	70,4	100,0	10,5			0,0					31,6		0,0	10,3
270230 Coruripe/AL	96,5	100,0	0,0			1,0	0,7				30,8	30,0	0,9	
290940 Cotegipe/BA	48,7	100,0			0,9				35,6	46,2				
290950 Cravolândia/BA	92,6	100,0	33,3	1.533,6	1,9	2,5		22,08	15,4		10,4		1,7	113,2
230423 Croatá/CE	93,7	100,0	100,0	1.045,8	2,8	2,5				30,1	61,0		1,4	
230425 Cruz/CE	66,7	100,0		0,0	2,1	0,0				50,0			0,0	
240300 Cruzeta/RN	94,4	100,0			0,8				26,5	27,8				
290990 Curaçá/BA	77,7	100,0	0,0			1,9		10,37	16,2		3,1		1,1	32,0
240310 Currais Novos/RN	92,0	100,0	100,0	54,7	0,3	0,0	0,0	2.589,98	36,2	20,7	0,7	2.107,5	0,0	
291005 Dias d'Ávila/BA	99,9	100,0	0,0	782,4	0,8	0,5		39,47	33,6	34,8	36,7		0,5	

TABELA In02 - INDICADORES SOBRE COLETA DE RESÍDUOS SÓLIDOS DOMICILIARES E PÚBLICOS

ANO DE
REFERÊNCIA
2010

Município	Tx. cobertura de coleta RDO relativo a Pop. Total	Tx. cobertura de coleta RDO relativo a Pop. Urbana	Tx de terceirização da coleta	Produtividade média de coletadores e motoristas	Tx de motoristas e coletadores por habitante urbano	Massa (RDO + RPU) coletada per capita (habitante urbano)	Massa RDO coletada per capita (hab. atendido)	Custo unitário da coleta	Incidência do custo da coleta no custo total do manejo	Incidência de emprego da coleta no total de empregados no manejo	Tx de RCD colet. Pref. sobre (RDO + RPU)	Tx de RPU sobre RDO	Massa[RDO+RPU] col. em rel. à pop. total atendida	Massa RCD em rel. à pop. urbana
Código Nome/UF	%	%	%	kg/(empreg.x dia)	empreg./1000hab.	kg/(hab. x dia)	kg/(hab.x dia)	R\$/t	%	%	%	%	%	%
Região Nordeste	I015	I016	I017	I018	I019	I021	I022	I023	I024	I025	I026	I027	I028	I029
260515 Dormentes/PE	26,6	75,0	0,0	517,6	1,3	0,6		56,67	29,6	29,6				0,8
210390 Duque Bacelar/MA	46,9	93,6							27,5					
291050 Entre Rios/BA	87,0	100,0	100,0			0,2								0,1
280210 Estância/SE	85,0	100,0	3,7	1,5	1,0	0,0	0,0				92,6	28,6		0,0
291072 Eunápolis/BA	100,0	100,0	100,0	1.139,2	0,8	0,7	0,6	0,00		29,8	62,3	25,0		0,7
230430 Farias Brito/CE	84,0	100,0	100,0			3,0	0,8					121,4		1,7
291077 Feira da Mata/BA	71,8	100,0			0,9				47,8	8,8				
291080 Feira de Santana/BA	98,6	100,0	100,0	3.813,1	0,2	0,7				22,0	52,9		0,6	264,5
260550 Ferreiros/PE	100,0	100,0												
220380 Flores do Piauí/PI	57,2	100,0	100,0	3,2	6,0	0,0		7.190,00	31,3					0,0
291100 Floresta Azul/BA	68,8	100,0	0,0	681,3	1,9	1,1	1,0	92,44	49,6	41,2		9,1		1,1
260570 Floresta/PE	70,5	100,0	100,0			0,7					352,2			0,7
220390 Floriano/PI	74,5	86,1	0,0	2.350,6	0,8	1,6	1,2	91,75	57,0	41,2	18,7	61,4		1,9
230435 Forquilha/CE	91,9	100,0	100,0	914,0	0,8	0,6	0,5	10,81	40,7	44,4	25,2	0,0		55,9
230440 Fortaleza/CE	100,0	100,0	98,1	2.516,2	0,6	1,4	0,8	75,85	46,6	42,3	17,2	73,5		1,4
220415 Francisco Macedo/PI	40,2	100,0	0,0	102,2	5,2	0,5				37,5	6,3			20,7
240400 Frutuoso Gomes/RN	78,2	100,0	0,0			0,3					16,7			0,3
230460 General Sampaio/CE	83,0	100,0	0,9	1.574,3	2,7	3,7		23,91	25,7	31,3	31,4			2,6
291130 Gentio do Ouro/BA	61,1	100,0	0,0			0,6					8,5			0,5
291150 Gongogi/BA	98,1	100,0	0,0	2.760,4	0,9	2,2		18,06	33,0	17,2				1,4
230490 Groaíras/CE	69,1	100,0			0,9					26,1				
291165 Guajeru/BA	19,9	100,0	0,0	11,2	1,9	0,0		0,00	0,0	28,6				0,0
291170 Guanambi/BA	79,3	100,0	100,0			1,7		0,00						1,7
210500 Humberto de Campos/MA	35,3	88,0	0,0			0,8		164,67	100,0					0,9
291240 Ibipê/BA	82,6	100,0	0,0	479,2	1,6	0,7		0,00	0,0	28,6	150,0			0,5
291330 Ichu/BA	100,0	100,0	0,0	252,9	1,8	0,4				13,6				0,3
230540 Icó/CE	96,2	100,0	100,0	1.527,9	1,0	1,3				49,2				0,6
270310 Igaci/AL	40,7	100,0	0,7	595,6	4,5	2,3	1,2	130,41	58,3	35,4		12,4		1,4
291350 Iguaí/BA	76,1	100,0	0,0			0,5					60,0			0,4
291360 Ilhéus/BA	100,0	100,0	95,1	1.948,9	0,5	0,8		34,33	27,8	17,6				0,7
210530 Imperatriz/MA	85,2	90,0	100,0	2.174,0	0,4	0,8		70,46	67,8	45,6				0,9
230560 Independência/CE	44,8	100,0												
260710 Ingazeira/PE	72,4	100,0	0,0			0,1	0,0				107,8	61,1		0,0
291370 Inhambupe/BA	70,6	100,0	100,0	1.951,8	1,4	2,4	1,2	33,25	23,2	26,8	44,6	16,7		383,7
230570 Ipaumirim/CE	71,2	100,0	100,0			0,3		583,83	100,0					0,3
291400 Ipirá/BA	48,8	100,0	100,0	2.622,4	0,3	0,8				14,1	40,8			0,8
240480 Ipueira/RN	89,9	98,9	0,0	44,7	3,2	0,1	0,1			24,0	71,4	16,7		0,1
291440 Iraquara/BA	44,2	100,0			2,2				26,1	24,6				282,0
291450 Irará/BA	50,9	100,0	0,0	821,1	1,1	0,8				15,8				0,6

TABELA In02 - INDICADORES SOBRE COLETA DE RESÍDUOS SÓLIDOS DOMICILIARES E PÚBLICOS

ANO DE
REFERÊNCIA
2010

Município	Tx. cobertura de coleta RDO relativo a Pop. Total	Tx. cobertura de coleta RDO relativo a Pop. Urbana	Tx de terceirização da coleta	Produtividade média de coletadores e motoristas	Tx de motoristas e coletadores por habitante urbano	Massa (RDO + RPU) coletada per capita (habitante urbano)	Massa RDO coletada per capita (hab. atendido)	Custo unitário da coleta	Incidência do custo da coleta no custo total do manejo	Incidência de emprega da coleta no total de empregados no manejo	Tx de RCD colet. Pref. sobre (RDO + RPU)	Tx de RPU sobre RDO	Massa[RDO+RPU] col. em rel. à pop. total atendida	Massa RCD em rel. à pop. urbana
Código Nome/UF	%	%	%	kg/(empreg.x dia)	empreg./1000hab.	kg/(hab. x dia)	kg/(hab.x dia)	R\$/t	%	%	%	%	%	%
Região Nordeste	I015	I016	I017	I018	I019	I021	I022	I023	I024	I025	I026	I027	I028	I029
230610 Irauçuba/CE	99,4	100,0	100,0			0,1								0,0
291460 Irecê/BA	99,7	100,0	100,0	4.641,5	0,3	1,2	0,7	3,13	36,8	19,8	27,3	54,9	1,1	
280290 Itabaiana/SE	100,0	100,0	0,0	636,1	0,4	0,2	0,2			13,9		4,7	0,2	
280310 Itabi/SE	100,0	100,0	0,0			0,3							0,2	
291480 Itabuna/BA	100,0	100,0	84,9	2.573,1	0,4	0,8	0,7	11,06	41,3	38,2	0,9	17,8	0,8	2,6
291490 Itacaré/BA	45,7	81,5	100,0	2.928,7	0,9	2,2	2,2	55,45	51,1	24,5	24,6	22,2	2,7	197,9
230620 Itaíçaba/CE	100,0	100,0	0,0	4.233,2	0,9	3,4	1,9	34,96	80,0	30,8	75,5	3,9	2,0	
240485 Itajá/RN	72,1	87,7	0,0	256,9	1,4	0,3	0,3	289,18	46,9	24,2	62,2	41,7	0,4	
291550 Itajuípe/BA	100,0	100,0	0,0	1.353,5	1,0	1,2	0,9	23,77	28,9	19,1		0,0	0,9	
291680 Itarantim/BA	80,9	98,0	55,6	239,6	0,4	0,1	0,1	1.118,53			133,3	28,6	0,1	42,1
210542 Itinga do Maranhão/MA	70,9	100,0												
291690 Itiruçu/BA	92,5	100,0	0,0	2.484,4	0,5	1,1	0,5	11,81	35,7	35,7	234,1	68,1	0,9	
291733 Iuiú/BA	73,3	100,0	0,0			0,6					88,9		0,4	
260790 Jaboatão dos Guararapes/PE	99,8	100,0	0,0	1.137,4	0,5	0,5		62,35	25,2	32,6	0,0		0,5	0,0
291750 Jacobina/BA	100,0	100,0	100,0	1.251,4	0,9	1,0		59,18	24,9	26,0	73,5		0,7	257,7
291760 Jaguaquara/BA	76,1	100,0	7,4	402,9	0,9	0,4		77,96	11,9		24,5		0,4	48,9
230690 Jaguaribe/CE	95,9	100,0			1,0				33,9	21,6				988,4
291790 Jandaíra/BA	77,4	100,0	0,0			0,3							0,3	
230720 Jati/CE	97,7	100,0	100,0			1,1		32,27	28,6				0,7	
260805 Jatobá/PE	43,5	100,0			1,3					36,4				
291800 Jequié/BA	99,4	100,0	100,0			0,8					75,9		0,7	
230725 Jijoca de Jericoacoara/CE	80,0	100,0	0,0			4,0					6,2		1,6	
250750 João Pessoa/PB	97,8	98,3	90,7			1,5	1,0					43,6	1,5	
230730 Juazeiro do Norte/CE	97,0	100,0	0,0	2.634,0	0,2	0,5	0,5	82,19	43,8	28,3	0,0	1,6	0,5	1,6
291840 Juazeiro/BA	77,2	95,2	96,6	349,4	0,2	0,1	0,1	2.605,71	60,5	15,5	10,3	21,5	0,1	12,8
291845 Jucuruçu/BA	50,9	100,0			0,0				38,9					
240610 Jucurutu/RN	85,0	100,0	0,3	189,8	1,9	0,3				31,8			0,2	
220552 Júlio Borges/PI	93,0	100,0												
291855 Jussari/BA	100,0	100,0												
291860 Jussiape/BA	76,4	100,0	0,0	1.125,8	2,6	2,5	0,8	26,05	17,2	17,4	0,9	50,0	1,3	
291870 Lafaiete Coutinho/BA	78,2	100,0	0,0	511,2	1,4	0,6	0,4	78,90	16,7	12,0	120,0	11,1	0,4	
280350 Lagarto/SE	87,8	100,0	100,0	2.229,7	0,5	0,9	0,5			15,8		3,4	0,6	
240620 Lagoa d'Anta/RN	72,0	100,0	0,0	798,7	2,0	1,4		100,98	56,4	20,5	22,5		1,2	135,6
210592 Lagoa do Mato/MA	40,7	100,0	0,0	1.789,1	1,1	1,7		27,93	71,9	29,4			1,7	
260860 Lagoa do Ouro/PE	93,9	100,0												
260875 Lagoa Grande/PE	89,6	100,0	0,0	839,9	1,0	0,7		170,41		25,0	59,3		0,4	
250830 Lagoa Seca/PB	59,8	100,0	97,6	595,4	1,0	0,5	0,4	187,32	65,6	28,2	36,6	2,5	0,4	74,7
291880 Laje/BA	90,0	100,0	0,0			0,0		20.000,00	56,3				0,0	
291900 Lajedinho/BA	44,3	100,0	0,0		0,0	1,4				0,0	5,5		1,0	

TABELA In02 - INDICADORES SOBRE COLETA DE RESÍDUOS SÓLIDOS DOMICILIARES E PÚBLICOS

ANO DE
REFERÊNCIA
2010

Município	Tx. cobertura de coleta RDO relativo a Pop. Total	Tx. cobertura de coleta RDO relativo a Pop. Urbana	Tx de terceirização da coleta	Produtividade média de coletadores e motoristas	Tx de motoristas e coletadores por habitante urbano	Massa (RDO + RPU) coletada per capita (habitante urbano)	Massa RDO coletada per capita (hab. atendido)	Custo unitário da coleta	Incidência do custo da coleta no custo total do manejo	Incidência de emprego da coleta no total de empregados no manejo	Tx de RCD colet. Pref. sobre (RDO + RPU)	Tx de RPU sobre RDO	Massa[RDO+RPU] col. em rel. à pop. total atendida	Massa RCD em rel. à pop. urbana
Código Nome/UF	%	%	%	kg/(empreg.x dia)	empreg./1000hab.	kg/(hab. x dia)	kg/(hab.x dia)	R\$/t	%	%	%	%	%	%
Região Nordeste	I015	I016	I017	I018	I019	I021	I022	I023	I024	I025	I026	I027	I028	I029
291905 Lajedo do Tabocal/BA	83,6	100,0			1,4				24,8	19,4				
260880 Lajedo/PE	100,0	100,0	0,0			0,9		13,33	42,3				0,6	
250840 Lastro/PB	46,9	100,0	0,0			1,0					100,0		1,0	
291920 Lauro de Freitas/BA	95,0	95,0	95,4	2.112,7	0,7	1,3		79,56	53,7	19,0	131,6		1,3	1.248,9
291930 Lençóis/BA	100,0	100,0												
230760 Limoeiro do Norte/CE	100,0	100,0	45,9	1.390,7	0,7	0,8	0,5	47,37	31,7	52,4	11,0	4,7	0,5	
291950 Livramento de Nossa Senhora/BA	76,7	100,0	0,0	84,9	0,7	0,1		851,28	56,6	14,3	2,7		0,0	
250850 Livramento/PB	52,3	100,0	0,0	355,4	2,1	0,7				17,4	146,1		0,7	
291955 Luis Eduardo Magalhães/BA	100,0	100,0	100,0	2.366,6	0,5	1,0				35,1			0,9	
280370 Macambira/SE	70,9	100,0	0,0	996,8	1,6	1,4				33,3			0,9	
270430 Maceió/AL	99,9	100,0	98,8	3.186,9	0,5	1,5	0,7	92,33	46,2	34,2	53,1	113,2	1,5	
291992 Madre de Deus/BA	100,0	100,0	100,0	1.177,5	1,1	1,1				19,0	185,6		1,1	
250870 Mãe d'Água/PB	73,0	100,0	0,0	264,7	4,5	1,0		110,79	43,8	43,8	69,0		0,5	
291995 Maetinga/BA	40,0	100,0	0,0			0,0		3.825,00	25,1				0,0	
292000 Maiquinique/BA	100,0	100,0			1,2				14,2	19,1				
292010 Mairi/BA	83,6	100,0	23,1	28,8	0,9	0,0				9,2			0,0	
292030 Malhada de Pedras/BA	38,1	100,0	0,0	0,8	2,5	0,0	0,0	91.500,00	100,0	24,2		100,0	0,0	
280390 Malhador/SE	88,2	100,0	0,0			0,2	0,1	0,00			75,0	0,0	0,1	71,1
220590 Manoel Emídio/PI	71,2	100,0	37,0			0,2	0,1				14,8	80,0	0,2	
292040 Manoel Vitorino/BA	1,0	2,0	100,0	1.916,9	0,5	0,9		40,00	18,2	8,0			43,8	
230765 Maracanaú/CE	95,3	96,0	100,0	2.170,7	0,7	1,3	0,8	85,00	60,5	52,9	39,6	65,5	1,4	
292060 Maragogipe/BA	81,9	100,0	66,7	410,8	1,1	0,4		10,56	19,9	15,8			0,3	
230770 Maranguape/CE	76,0	100,0	0,0	632,0	0,5	0,3	0,3			43,7	21,9	0,0	0,3	22,5
270460 Maravilha/AL	69,4	100,0	0,0	207,7	3,9	0,7		387,69	67,7	57,1			0,5	
292080 Marcionílio Souza/BA	85,7	100,0	0,0		0,0	0,0		4.400,00	23,9	0,0			0,0	
240740 Martins/RN	96,3	100,0			2,0					47,6				
292090 Mascote/BA	95,6	100,0	34,0	21,2	0,7	0,0		5.660,38	41,7	22,9			0,0	
250920 Massaranduba/PB	34,7	100,0			1,8				24,3	32,0				
292100 Mata de São João/BA	97,0	100,0												
210663 Matões do Norte/MA	33,9	100,0	0,0			0,9	0,7				21,7	31,9	0,9	71,6
230820 Meruoca/CE	100,0	100,0	100,0			3,4	1,6					12,5	1,8	
260930 Mirandiba/PE	49,9	100,0	0,0			3,7	2,6				5,0	40,0	3,7	
292145 Mirante/BA	17,2	100,0	0,0	276,9	1,7	0,4		275,31	57,8	21,4	14,6		0,4	
250960 Monte Horebe/PB	88,7	100,0												
250970 Monteiro/PB	65,6	100,0							22,0					
230870 Morada Nova/CE	0,0	0,2	0,0			0,4							285,6	
260940 Moreno/PE	80,0	90,4												
220667 Morro do Chapéu do Piauí/PI	35,3	100,0												13,0
240800 Mossoró/RN	96,7	100,0	51,9	4.372,8	0,2	0,9	0,8	50,31	35,2	13,8	0,0		0,8	

TABELA In02 - INDICADORES SOBRE COLETA DE RESÍDUOS SÓLIDOS DOMICILIARES E PÚBLICOS

ANO DE
REFERÊNCIA
2010

Município	Tx. cobertura de coleta RDO relativo a Pop. Total	Tx. cobertura de coleta RDO relativo a Pop. Urbana	Tx de terceirização da coleta	Produtividade média de coletadores e motoristas	Tx de motoristas e coletadores por habitante urbano	Massa (RDO + RPU) coletada per capita (habitante urbano)	Massa RDO coletada per capita (hab. atendido)	Custo unitário da coleta	Incidência do custo da coleta no custo total do manejo	Incidência de emprego da coleta no total de empregados no manejo	Tx de RCD colet. Pref. sobre (RDO + RPU)	Tx de RPU sobre RDO	Massa[RDO+RPU] col. em rel. à pop. total atendida	Massa RCD em rel. à pop. urbana
Código Nome/UF	%	%	%	kg/(empreg.x dia)	empreg./1000hab.	kg/(hab. x dia)	kg/(hab.x dia)	R\$/t	%	%	%	%	%	%
Região Nordeste	I015	I016	I017	I018	I019	I021	I022	I023	I024	I025	I026	I027	I028	I029
292190 Mucugê/BA	83,4	100,0							88,7					
292210 Mundo Novo/BA	55,6	100,0	100,0			2,4	1,9				1,0	25,6	2,4	
292220 Muniz Ferreira/BA	69,7	100,0	100,0	63,9	1,2	0,1		251,39	35,6	14,8			0,0	
240810 Natal/RN	97,6	97,6	100,0	3.108,1	0,3	0,9	0,9	101,64	24,6	12,7	86,3	0,0	0,9	356,5
260950 Nazaré da Mata/PE	92,8	100,0												
251000 Nazarezinho/PB	43,7	100,0												
240820 Nisia Floresta/RN	81,4	100,0	0,0	894,6	3,2	2,5	1,2	54,76	54,8	43,5	0,0	0,0	1,2	
292265 Nordestina/BA	100,0	100,0	0,0	63,9	1,3	0,1		100,00	20,0	25,0			0,0	
280480 Nossa Senhora do Socorro/SE	100,0	100,0	100,0			0,6	0,5	156,08	42,9		100,0	21,7	0,6	
210725 Nova Colinas/MA	59,7	100,0	0,0			0,9	0,7				28,6	0,0	0,7	
240830 Nova Cruz/RN	100,0	100,0			2,2					63,5				
230920 Nova Olinda/CE	81,1	100,0	100,0	860,5	1,6	1,1	0,6	68,08	46,6	15,3		55,4	1,0	
251030 Nova Palmeira/PB	58,5	100,0	0,0	75,9	3,1	0,2				32,0			0,2	
292285 Nova Redenção/BA	65,1	100,0	0,0	299,0	1,9	0,5		128,21	17,9	14,3	32,1		0,5	
230945 Ocara/CE	49,9	100,0			2,0					37,5				
260960 Olinda/PE	100,0	100,0	100,0	1.184,4	0,7	0,7	0,7	61,77	48,9	64,7	31,4	0,0	0,7	
292320 Oliveira dos Brejinhos/BA	64,1	100,0			3,0					32,8				1,1
270610 Ouro Branco/AL	63,0	100,0	0,0	530,1	1,6	0,7		263,01	61,5	35,5	137,0		0,7	363,3
240850 Ouro Branco/RN	69,3	100,0	0,0	766,8	1,5	1,0		0,00		38,5	8,3		1,0	30,6
230970 Pacatuba/CE	87,1	100,0	0,0			0,5	0,4				0,8	18,2	0,5	
280490 Pacatuba/SE	66,1	100,0												
231000 Palhano/CE	62,2	100,0	0,0		0,0	0,9	0,5	213,68	49,5	0,0	41,0	36,1	0,7	
231030 Parambu/CE	64,2	100,0			0,3				45,6	4,8				
220770 Parnaíba/PI	94,3	100,0	100,0		0,0	2,7	0,5	15,17	40,0	0,0		393,8	2,7	
240325 Parnamirim/RN	100,0	100,0	100,0	3.109,3	0,3	0,7	0,7	79,09	56,0	41,2	42,3	0,0	0,7	113,9
251080 Patos/PB	100,0	100,0	80,5	2.325,2	0,4	0,8		46,89	61,2	45,8	78,1		0,8	
261060 Paudalho/PE	90,2	100,0	0,0	460,1	0,6	0,2	0,1	104,17	28,3	29,9	0,8	44,0	0,2	0,6
292400 Paulo Afonso/BA	86,9	100,0	20,5			0,7	0,5	101,14	28,0		0,0	25,8	0,7	
210810 Paulo Ramos/MA	53,9	100,0	100,0	1.092,7	1,5	1,4		7,31	61,5	36,4			1,4	
292405 Pe de Serra/BA	99,8	100,0	0,0	296,7	1,4	0,3	0,1	282,46	15,7	10,0	73,9	62,5	0,1	185,5
251110 Pedra Lavrada/PB	41,1	100,0	0,0	2.760,4	0,7	1,5		17,86	34,4	25,0			1,5	
280500 Pedra Mole/SE	100,0	100,0	0,0	38,3	2,5	0,1		0,00		25,0			0,0	
251120 Pedras de Fogo/PB	72,3	100,0							0,0					
270670 Penedo/AL	99,9	100,0	99,8	894,6	0,9	0,7	0,5			35,1		0,2	0,5	
261090 Pesqueira/PE	87,6	100,0	54,1	6.688,0	0,2	1,1	0,5	34,39	50,1	15,8	110,1	84,7	0,9	459,5
220800 Picos/PI	95,7	100,0	0,0	2.202,8	0,7	1,2	0,6	35,13	55,1	26,6	0,0	80,7	1,0	
251140 Picuí/PB	66,5	100,0	100,0	403,1	1,4	0,5	0,5	58,28	24,9	47,2	179,0	0,0	0,5	778,8
251160 Pilões/PB	47,7	100,0												
292450 Pindai/BA	38,3	100,0												

TABELA In02 - INDICADORES SOBRE COLETA DE RESÍDUOS SÓLIDOS DOMICILIARES E PÚBLICOS

ANO DE
REFERÊNCIA
2010

Município	Tx. cobertura de coleta RDO relativo a Pop. Total	Tx. cobertura de coleta RDO relativo a Pop. Urbana	Tx de terceirização da coleta	Produtividade média de coletadores e motoristas	Tx de motoristas e coletadores por habitante urbano	Massa (RDO + RPU) coletada per capita (habitante urbano)	Massa RDO coletada per capita (hab. atendido)	Custo unitário da coleta	Incidência do custo da coleta no custo total do manejo	Incidência de emprega da coleta no total de empregados no manejo	Tx de RCD colet. Pref. sobre (RDO + RPU)	Tx de RPU sobre RDO	Massa[RDO+RPU] col. em rel. à pop. total atendida	Massa RCD em rel. à pop. urbana
Código Nome/UF	%	%	%	kg/(empreg.x dia)	empreg./1000hab.	kg/(hab. x dia)	kg/(hab.x dia)	R\$/t	%	%	%	%	%	%
Região Nordeste	I015	I016	I017	I018	I019	I021	I022	I023	I024	I025	I026	I027	I028	I029
270700 Pindoba/AL	57,1	100,0	0,0	134,2	3,1	0,4		120,98	30,6	20,8	9,5		0,4	15,2
231085 Pindoretama/CE	100,0	100,0	29,0	702,1	2,1	1,3	0,8			36,9	10,9	0,0	0,8	
210860 Pinheiro/MA	55,2	92,9	0,0	5.901,8	0,7	3,6	3,8	28,06	85,3	48,5		0,8	3,9	
210870 Pio XII/MA	45,2	80,0	69,9	88,0	3,2	0,2		399,50	35,3	30,8			0,3	
231090 Piquet Carneiro/CE	75,9	100,0	100,0	674,8	2,0	1,2	0,7	0,00		51,7	0,1	8,2	0,7	
280530 Pirambu/SE	100,0	100,0			2,5					21,4				
251200 Pocinhos/PB	65,7	100,0	0,0	301,7	1,9	0,5	0,4			62,1	64,7	6,3	0,4	132,0
251203 Poço Dantas/PB	26,0	100,0	0,0	15,2	4,1	0,1	0,1			30,8	44,2	13,1	0,1	
251207 Poço de José de Moura/PB	69,7	100,0	0,0			3,6				42,2			1,8	
280540 Poço Redondo/SE	51,1	100,0	77,4	3.301,4	1,4	4,0		31,80	63,2				2,2	
280550 Poço Verde/SE	68,2	100,0	100,0	587,0	1,7	0,9		83,60	33,7	21,7	0,8		0,7	8,9
292520 Pojuca/BA	97,9	100,0			1,1				12,4	14,2				460,9
251210 Pombal/PB	80,2	100,0	67,4	989,4	1,2	1,0		69,07	70,9	63,3	60,0		1,0	223,6
241020 Portalegre/RN	52,5	100,0	0,0	209,1	2,9	0,5	0,3	126,39	31,8	30,6	3,3	50,0	0,5	
280560 Porto da Folha/SE	100,0	100,0	0,0	171,4	2,9	0,4	0,2	152,60	14,0	21,6		0,0	0,2	
241025 Porto do Mangue/RN	75,4	100,0			2,3					28,0				
292560 Presidente Dutra/BA	100,0	100,0	0,0	884,7	1,4	1,1				20,3	60,0		0,7	262,4
292570 Presidente Jânio Quadros/BA	36,7	100,0			1,4				100,0	21,4				54,7
241030 Presidente Juscelino/RN	60,6	100,0			0,9				50,8	20,0				
261140 Primavera/PE	51,0	80,0	0,0	2.282,1	1,6	3,2		41,04	95,9	31,8	0,0		4,0	
280570 Propriá/SE	100,0	100,0	0,0	1.232,0	0,9	0,9	0,8	30,72	21,8	35,6	32,6	2,5	0,8	270,6
292590 Quijingue/BA	33,0	100,0			3,5					24,7				
251260 Quixabá/PB	48,0	100,0	0,0	8,7	4,7	0,0	0,0			33,3	68,3	17,1	0,0	17,6
261153 Quixaba/PE	37,0	100,0	35,0	1.278,0	0,4	0,4		141,00	23,5	5,6	70,0		0,4	
292593 Quixabeira/BA	62,4	100,0	0,0	5,6	4,6	0,0				34,7			0,0	
231135 Quixelô/CE	40,0	100,0	0,0			1,3	1,0				164,1	6,6	1,1	
292595 Rafael Jambeiro/BA	100,0	100,0	100,0	954,1	1,6	1,3				31,4			0,4	
261160 Recife/PE	100,0	100,0	99,9	1.827,8	0,6	0,9		121,59	34,5	27,0			0,9	
261170 Riacho das Almas/PE	74,6	100,0	0,0			1,7					48,9		1,0	
292690 Rio do Pires/BA	100,0	100,0	0,0			1,0		54,24	15,6				0,5	
261190 Rio Formoso/PE	76,6	100,0			2,6									
270770 Rio Largo/AL	0,2	0,4							11,8					
292700 Rio Real/BA	72,6	100,0	0,0	3.194,9	0,3	0,7		15,00	8,8	6,1	233,3		0,6	600,6
241100 Rodolfo Fernandes/RN	86,7	100,0	100,0			1,0					9,2		0,9	
231180 Russas/CE	63,0	97,9			1,4				40,6	23,9				
251300 Salgadinho/PB	34,2	100,0	0,0	12,1	4,2	0,0	0,0			31,3	44,2	13,1	0,0	
292740 Salvador/BA	91,9	92,0	100,0	2.554,8	0,4	0,9		88,16	30,8	25,5	65,5		0,9	203,2
292750 Santa Bárbara/BA	100,0	100,0	0,0			0,0		2.439,02	42,2		0,0		0,0	0,0
292760 Santa Brigida/BA	85,3	100,0												

TABELA In02 - INDICADORES SOBRE COLETA DE RESÍDUOS SÓLIDOS DOMICILIARES E PÚBLICOS

ANO DE
REFERÊNCIA
2010

Município	Tx. cobertura de coleta RDO relativo a Pop. Total	Tx. cobertura de coleta RDO relativo a Pop. Urbana	Tx de terceirização da coleta	Produtividade média de coletadores e motoristas	Tx de motoristas e coletadores por habitante urbano	Massa (RDO + RPU) coletada per capita (habitante urbano)	Massa RDO coletada per capita (hab. atendido)	Custo unitário da coleta	Incidência do custo da coleta no custo total do manejo	Incidência de emprega da coleta no total de empregados no manejo	Tx de RCD colet. Pref. sobre (RDO + RPU)	Tx de RPU sobre RDO	Massa[RDO+RPU] col. em rel. à pop. total atendida	Massa RCD em rel. à pop. urbana
Código Nome/UF	%	%	%	kg/(empreg.x dia)	empreg./1000hab.	kg/(hab. x dia)	kg/(hab.x dia)	R\$/t	%	%	%	%	%	%
Região Nordeste	I015	I016	I017	I018	I019	I021	I022	I023	I024	I025	I026	I027	I028	I029
292780 Santa Cruz da Vitória/BA	59,9	78,8	100,0	718,9	1,6	1,0		68,33	46,1	28,6	20,0		1,2	
292790 Santa Inês/BA	100,0	100,0	1,0	1.331,6	1,3	1,5		44,09	27,8	13,8	178,2		1,3	1.156,2
251340 Santa Luzia/PB	91,5	100,0	91,9	990,4	0,6	0,5	0,5	7,26	60,3	40,0	4,0	8,8	0,5	7,4
292810 Santa Maria da Vitória/BA	93,0	100,0	0,8			1,3	0,7				21,6	16,4	0,8	174,2
261270 Santa Maria do Cambuçá/PE	31,3	100,0	100,0	543,1	1,8	0,9				33,3	23,5		0,7	
292840 Santa Rita de Cássia/BA	75,4	100,0	0,0	19.968,1	1,3	23,0		6,82	62,3	23,0	0,0		17,3	3,4
231210 Santana do Cariri/CE	82,4	100,0	100,0	2.044,7	0,6	1,0		78,33	56,5	14,3	37,5		0,6	544,0
270800 Santana do Ipanema/AL	80,1	100,0	0,0			1,5					0,2		1,1	
241142 Santana do Seridó/RN	73,7	100,0	0,0	319,5	1,8	0,5	0,3	53,33	29,8	27,3	133,3	50,0	0,4	272,2
251360 Santana dos Garrotes/PB	51,4	100,0	0,0	12,0	1,1	0,0	0,0			20,0	69,3	15,4	0,0	
251365 Santarém/PB	100,0	100,0			6,0				18,0		41,7			
292870 Santo Antônio de Jesus/BA	87,1	100,0	100,0	3.407,9	0,4	1,1	0,7	52,00	43,2	19,5		68,4	1,1	
292880 Santo Estêvão/BA	64,3	100,0	0,0	998,4	0,9	0,7		87,32		28,9			0,7	
292890 São Desidério/BA	64,1	100,0	0,0	4.006,4	0,5	1,6	0,6	7,54	21,7	20,0	31,6	26,7	0,8	
220960 São Félix do Piauí/PI	100,0	100,0	0,0	1,3	3,1	0,0	0,0			35,7	25,0	100,0	0,0	
220965 São Francisco de Assis do Piauí/PI	26,5	100,0	0,0			3,8		3,25	30,2		250,0		3,7	
251398 São Francisco/PB	61,0	100,0	0,0			0,3					46,2		0,2	
241200 São Gonçalo do Amarante/RN	100,0	100,0	100,0	2.706,3	0,2	0,5		88,78	28,1	13,7	50,0		0,5	
292930 São Gonçalo dos Campos/BA	0,1	0,3	0,0	4,4	1,2	0,0	0,2			24,1	65,9	727,3	1,5	
220985 São João da Canabrava/PI	56,9	100,0	0,0	562,3	2,4	1,2				42,9			0,6	
211107 São João do Soter/MA	30,8	80,0	0,0			1,8		56,40	45,0				2,2	
241220 São José de Mipibu/RN	91,0	100,0												
221005 São José do Divino/PI	52,6	100,0	100,0			0,6	0,5	116,13	87,3			24,0	0,6	
221020 São José do Piauí/PI	67,8	100,0	85,0			0,8					2,6		0,4	12,9
251445 São José dos Ramos/PB	43,0	100,0	0,0	728,4	1,7	1,1		119,78	70,0	23,5			1,1	
261370 São Lourenço da Mata/PE	0,1	0,1				0,0	0,0						0,0	
211130 São Luís/MA	90,0	95,3	100,0	924,1	0,4	0,3		212,64	32,6	27,5			0,3	
251490 São Mamede/PB	76,5	100,0	0,0	374,9	2,5	0,8	0,8	35,11	32,5	34,9	245,5	1,9	0,8	
292940 São Miguel das Matas/BA	32,2	100,0		0,0	1,5	0,0	0,0			27,8			0,0	
251500 São Miguel de Taipu/PB	44,4	100,0	0,0	1.548,7	1,3	1,8				23,5	24,8		1,8	
280700 São Miguel do Aleixo/SE	47,2	100,0	0,0	383,4	1,7	0,6	0,3	144,44	32,4	23,1	83,3	80,0	0,6	
270860 São Miguel dos Campos/AL	96,3	100,0	0,0	4.293,5	0,8	3,1	1,5	20,49	40,0	17,0	15,0	100,0	3,1	
241270 São Pedro/RN	100,0	100,0												
211160 São Raimundo das Mangabeiras/MA	100,0	100,0		0,0	2,4	0,0	0,0		55,6	42,9			0,0	
251510 São Sebastião de Lagoa de Roça/PB	43,4	100,0	0,0	874,3	0,6	0,5	0,5	35,52	40,5	23,1		0,6	0,5	
270890 Satuba/AL	100,0	100,0	0,0			0,4	0,3				11,0	33,3	0,4	
211172 Satubinha/MA	25,0	82,6	0,0	20,6	0,6	0,0		1.018,77	8,4	14,3			0,0	
241340 Serra Negra do Norte/RN	72,0	100,0												
293040 Serra Preta/BA	38,9	86,7							40,0					

TABELA In02 - INDICADORES SOBRE COLETA DE RESÍDUOS SÓLIDOS DOMICILIARES E PÚBLICOS

ANO DE
REFERÊNCIA
2010

Município	Tx. cobertura de coleta RDO relativo a Pop. Total	Tx. cobertura de coleta RDO relativo a Pop. Urbana	Tx de terceirização da coleta	Produtividade média de coletadores e motoristas	Tx de motoristas e coletadores por habitante urbano	Massa (RDO + RPU) coletada per capita (hab. habitante urbano)	Massa RDO coletada per capita (hab. atendido)	Custo unitário da coleta	Incidência do custo da coleta no custo total do manejo	Incidência de emprego da coleta no total de empregados no manejo	Tx de RCD colet. Pref. sobre (RDO + RPU)	Tx de RPU sobre RDO	Massa[RDO+RPU] col. em rel. à pop. total atendida	Massa RCD em rel. à pop. urbana
Código Nome/UF	%	%	%	kg/(empreg.x dia)	empreg./1000hab.	kg/(hab. x dia)	kg/(hab.x dia)	R\$/t	%	%	%	%	%	%
Região Nordeste	I015	I016	I017	I018	I019	I021	I022	I023	I024	I025	I026	I027	I028	I029
261390 Serra Talhada/PE	77,3	100,0			1,1									
241350 Serrinha/RN	71,7	100,0			2,8				50,0	50,0				
293060 Serrolândia/BA	100,0	100,0	0,0	9.968,1	0,1	1,2				1,6	58,3		0,7	500,0
280710 Simão Dias/SE	90,5	100,0	0,0	811,9	1,1	0,8		42,12	34,1	33,3	0,0		0,4	0,0
261420 Sirinhaém/PE	71,2	100,0	94,7			0,1	0,0				0,4	5,6	0,0	
293076 Sítio do Quinto/BA	77,8	100,0	0,0	118,0	2,5	0,3		31,25	31,1	19,4	8,3		0,1	
231290 Sobral/CE	88,4	100,0	90,6	4.463,6	0,4	1,5	1,2	9,15	35,8	21,8	3,4	23,6	1,5	96,8
251620 Sousa/PB	90,2	100,0	0,0	3.128,3	0,5	1,2	0,8	36,37	64,1	35,3	3,4	32,0	1,1	22,1
293080 Souto Soares/BA	62,9	100,0	0,0	822,7	2,0	1,4	0,7			28,6	42,1	18,9	0,9	334,4
261460 Tabira/PE	77,1	100,0	0,0	569,0	1,1	0,5	0,5	34,56	27,0	26,6	256,7	11,3	0,5	485,6
261470 Tacaimbó/PE	100,0	100,0	0,0			1,0							0,6	
293130 Tapiramutá/BA	94,4	100,0	0,0			3,6	2,5				29,4	21,4	3,0	391,9
270910 Taquarana/AL	59,4	100,0	0,0	1.236,4	1,1	1,2	0,6	29,72	31,3	25,0	25,0	20,0	0,8	
261500 Taquaritinga do Norte/PE	60,2	83,5	0,0	1.996,8	0,9	1,5		36,00	47,1	25,0	15,0		1,8	
251660 Tavares/PB	60,2	100,0	0,0	437,3	1,2	0,5		75,45	24,3	21,6			0,4	
241415 Tenente Laurentino Cruz/RN	26,8	100,0	0,0	23,5	14,8	0,3		1.584,00	73,8	100,0			0,2	
293150 Teofilândia/BA	42,0	100,0	0,0	798,7	1,8	1,2		100,00	50,0	15,8			0,9	
221100 Teresina/PI	94,7	100,0	100,0			1,6	0,7	31,38	29,4			120,8	1,6	
261530 Timbaúba/PE	92,5	100,0	11,2	339,9	1,5	0,4				47,3	0,0		0,4	
211220 Timon/MA	100,0	100,0	100,0			0,1							0,0	
261550 Tracunhaém/PE	95,1	100,0			1,5				84,7	53,3				
231350 Trairi/CE	0,1	0,5			2,2				73,7	33,3				
293240 Uibai/BA	90,3	100,0	0,0	353,1	3,3	1,0		167,56	62,5	48,2			0,7	
251690 Uiraúna/PB	93,4	100,0	94,9	3.647,5	1,2	3,6		25,52	75,1	46,2	106,6		2,8	
231375 Umirim/CE	58,9	100,0			0,3					20,0				
293250 Una/BA	91,2	100,0			0,8					30,8				
241460 Upanema/RN	48,4	100,0	45,2	2.090,0	1,9	3,4	2,0	72,84	55,7	36,4	61,8	70,7	3,4	1.246,4
293270 Uruçuca/BA	79,5	100,0	0,0			1,7					52,6		1,7	
293280 Utinga/BA	100,0	100,0	100,0	3.194,9	1,0	2,8		3,62	49,5	15,9	0,0		2,0	84,4
231395 Varjota/CE	85,9	100,0	100,0	421,7	0,6	0,2				16,3	225,0		0,2	
251710 Várzea/PB	73,2	100,0	0,0	12,1	2,7	0,0	0,0			25,0	44,2	13,1	0,0	
241470 Várzea/RN	82,5	100,0	0,0			0,9							0,9	
293317 Varzedo/BA	37,8	100,0	11,1	3.194,9	1,2	3,7		34,42	57,1	26,7	18,0		3,6	321,0
241480 Vera Cruz/RN	88,7	100,0	0,0	106,5	2,6	0,2		307,50	37,5	41,4	30,0		0,1	25,5
261620 Vertentes/PE	99,6	100,0	0,0	5.750,8	0,8	3,8				29,4	2,0		2,7	
231410 Viçosa do Ceará/CE	67,3	100,0												
270940 Viçosa/AL	76,2	100,0	0,0	575,1	0,4	0,2		51,00	9,9	9,9	120,0		0,2	
251720 Vieirópolis/PB	50,4	100,0			4,0					28,6				
293330 Vitória da Conquista/BA	96,4	100,0	98,9	2.251,2	0,3	0,6				21,4	100,9		0,6	

TABELA In02 - INDICADORES SOBRE COLETA DE RESÍDUOS SÓLIDOS DOMICILIARES E PÚBLICOS

ANO DE REFERÊNCIA
2010

Município	Tx. cobertura de coleta RDO relativo a Pop. Total	Tx. cobertura de coleta RDO relativo a Pop. Urbana	Tx de terceirização da coleta	Produtividade média de coletadores e motoristas	Tx de motoristas e coletadores por habitante urbano	Massa (RDO + RPU) coletada per capita (habitante urbano)	Massa RDO coletada per capita (hab. atendido)	Custo unitário da coleta	Incidência do custo da coleta no custo total do manejo	Incidência de emprega da coleta no total de empregados no manejo	Tx de RCD colet. Pref. sobre (RDO + RPU)	Tx de RPU sobre RDO	Massa[RDO+RPU] col. em rel. à pop. total atendida	Massa RCD em rel. à pop. urbana
Código Nome/UF	%	%	%	kg/(empreg.x dia)	empreg./1000hab.	kg/(hab. x dia)	kg/(hab.x dia)	R\$/t	%	%	%	%	%	%
Região Nordeste	I015	I016	I017	I018	I019	I021	I022	I023	I024	I025	I026	I027	I028	I029
261640 Vitória de Santo Antão/PE	100,0	100,0												
211300 Vitorino Freire/MA	51,1	100,0	0,0			0,9					12,6		0,9	47,2
221170 Wall Ferraz/PI	29,5	100,0												
293345 Wanderley/BA	60,8	100,0	0,0	766,8	0,9	0,6		0,00		9,6	1,0		0,4	5,1
293350 Wenceslau Guimarães/BA	100,0	100,0	0,0			0,9					36,0		0,3	

TABELA In03
INDICADORES SOBRE COLETA SELETIVA E TRIAGEM

TABELA In03 - INDICADORES SOBRE COLETA SELETIVA E TRIAGEM

ANO DE
REFERÊNCIA
2010

Município	Taxa de recuperação de recicláveis em relação à quantidade de RDO e RPU	Massa recuperada per capita	Relação entre quantidades da coleta seletiva e RDO	Incid. de papel/papelão sobre total mat. recuperado	Incid. de plásticos sobre total material recuperado	Incid. de metais sobre total material recuperado	Incid. de vidros sobre total material recuperado	Incid. de "outros" sobre total material recuperado	Massa per capita recolhida via coleta seletiva	
Código Nome/UF	%	kg/(1000hab.x ano)	%	%	%	%	%	%	kg/(hab.x ano)	
Região Nordeste	I031	I032	I053	I034	I035	I038	I039	I040	I054	
220005 Acauã/PI	0,0	0,0								
290035 Adustina/BA										
260030 Agrestina/PE	0,1	0,2		25,0	25,0	25,0	12,5	12,5		
250010 Água Branca/PB		0,0								
220020 Água Branca/PI		0,0								
290070 Alagoinhas/BA										
210020 Alcântara/MA	0,2	0,6		76,9	15,4	7,7	0,0	0,0		
230060 Altaneira/CE	0,0	0,0								
260080 Altinho/PE										
210043 Alto Alegre do Maranhão/MA										
220045 Alvorada do Gurguéia/PI	0,0	0,0								
290100 Amargosa/BA										
290110 Amélia Rodrigues/BA										
290135 Andorinha/BA										
290170 Antônio Cardoso/BA	0,0	0,0								
240090 Antônio Martins/RN	0,0	0,0								
250077 Aparecida/PB										
290190 Aporá/BA										
290195 Apuarema/BA										
280030 Aracaju/SE	0,7	2,5	0,8	75,8	12,3	5,1	6,9	0,0	2,5	
290205 Araças/BA										
290210 Araci/BA										
260105 Araçoiaba/PE										
290220 Aramari/BA										
270030 Arapiraca/AL										
230140 Aratuba/CE	0,0	0,0								
290230 Aratuípe/BA	0,0	0,0								
250110 Areia/PB	0,0	0,0								
250120 Areial/PB										
220105 Assunção do Piauí/PI		0,0								
230170 Aurora/CE										
210120 Bacabal/MA	59,0	4,8		50,9	33,9	5,1	5,1	5,1	8,1	
210125 Bacabeira/MA										
290265 Banaê/BA										
230190 Barbalha/CE	0,0	0,0								
250170 Barra de São Miguel/PB										
290290 Barra do Choça/BA	1,5	5,6	2,0	23,8	14,3	28,6	33,3	0,0	5,6	
290270 Barra/BA										
290323 Barro Alto/BA										

TABELA In03 - INDICADORES SOBRE COLETA SELETIVA E TRIAGEM

ANO DE
REFERÊNCIA
2010

Município	Taxa de recuperação de recicláveis em relação à quantidade de RDO e RPU	Massa recuperada per capita	Relação entre quantidades da coleta seletiva e RDO	Incid. de papel/papelão sobre total mat. recuperado	Incid. de plásticos sobre total material recuperado	Incid. de metais sobre total material recuperado	Incid. de vidros sobre total material recuperado	Incid. de "outros" sobre total material recuperado	Massa per capita recolhida via coleta seletiva	
Código Nome/UF	%	kg/(1000hab.x ano)	%	%	%	%	%	%	kg/(hab.x ano)	
Região Nordeste	I031	I032	I053	I034	I035	I038	I039	I040	I054	
290327 Barrocas/BA	0,0	0,0								
230205 Barroquinha/CE	12,3	108,3		14,2	55,8	18,4	5,2	6,5	108,3	
230220 Beberibe/CE										
220155 Bela Vista do Piauí/PI										
260170 Belo Jardim/PE									0,0	
250205 Bernardino Batista/PB		0,0								
260180 Betânia/PE	0,0	0,0								
220177 Boa Hora/PI										
230240 Boa Viagem/CE										
290395 Bom Jesus da Serra/BA	0,0	0,0								
240170 Bom Jesus/RN										
250230 Bom Sucesso/PB	0,0	0,0								
290400 Boninal/BA										
250240 Bonito de Santa Fé/PB	0,0	0,0								
230250 Brejo Santo/CE	8,3	42,8								
290450 Brotas de Macaúbas/BA										
290460 Brumado/BA	2,9	25,5		36,0	30,8	16,8	0,0	16,4	82,0	
210230 Buriti Bravo/MA	0,0	0,0								
250310 Cabaceiras/PB										
220205 Cabeceiras do Piauí/PI										
250320 Cabedelo/PB										
260290 Cabo de Santo Agostinho/PE	0,4	1,1								
260300 Cabrobó/PE										
290515 Caetanópolis/BA										
240200 Caicó/RN										
290540 Cairu/BA										
220207 Cajazeiras do Piauí/PI	0,0	0,0								
290570 Camaçari/BA	0,4	1,8	0,7	44,3	48,6	3,8	2,0	1,4	1,8	
260350 Camocim de São Félix/PE										
230260 Camocim/CE										
250400 Campina Grande/PB										
220210 Campinas do Piauí/PI		13,8		12,0	12,0	20,0	16,0	40,0		
270140 Campo Alegre/AL	0,0	0,0								
290600 Campo Formoso/BA										
220220 Campo Maior/PI										
230270 Campos Sales/CE										
260360 Camutanga/PE										
290660 Candiba/BA										
240220 Canguaretama/RN										

TABELA In03 - INDICADORES SOBRE COLETA SELETIVA E TRIAGEM

ANO DE
REFERÊNCIA
2010

Município	Taxa de recuperação de recicláveis em relação à quantidade de RDO e RPU	Massa recuperada per capita	Relação entre quantidades da coleta seletiva e RDO	Incid. de papel/papelão sobre total mat. recuperado	Incid. de plásticos sobre total material recuperado	Incid. de metais sobre total material recuperado	Incid. de vidros sobre total material recuperado	Incid. de "outros" sobre total material recuperado	Massa per capita recolhida via coleta seletiva	
	%	kg/(1000hab.x ano)	%	%	%	%	%	%	kg/(hab.x ano)	
Código	Nome/UF									
Região Nordeste		I031	I032	I053	I034	I035	I038	I039	I040	I054
280120	Canindé de São Francisco/SE									
220230	Canto do Buriti/PI	0,0	0,0							
290685	Capela do Alto Alegre/BA	30,0	15,0		47,6	23,8	11,9	14,3	2,4	15,0
270170	Capela/AL	0,0	0,0							
290690	Caravelas/BA									
290700	Cardeal da Silva/BA									
290710	Carinhanha/BA	0,0	0,0							
230320	Caririaçu/CE	0,0	0,0							
230330	Cariús/CE	0,0	0,0							
260390	Carnaíba/PE	0,0	0,0							
240240	Carnaúba dos Dantas/RN									
250410	Carrapateira/PB	0,0	0,0							
290730	Castro Alves/BA									
290750	Catu/BA	0,0	0,0							
230370	Caucaia/CE	0,7	2,8	3,6	0,0	100,0	0,0	0,0	0,0	5,1
210300	Caxias/MA									
220265	Caxingó/PI									
240270	Cerro Corá/RN	8,0	8,9		54,8	35,7	4,8	4,8	0,0	
230395	Chorozinho/CE	0,0	0,0							
290770	Chorrochó/BA									
290790	Cipó/BA									
210330	Codó/MA									
210350	Colinas/MA									
290820	Conceição da Feira/BA									
250460	Conde/PB	0,0	0,0							
250470	Congo/PB									
290910	Coribe/BA	0,0	0,0							
290920	Coronel João Sá/BA	0,0	0,0							
220290	Corrente/PI									
290930	Correntina/BA	13,7	1,0		61,5	23,1	15,4	0,0	0,0	
270230	Coruripe/AL									
290940	Cotegipe/BA									
290950	Cravolândia/BA	0,0	0,0							
230423	Croatá/CE									
230425	Cruz/CE									
240300	Cruzeta/RN		0,0							
290990	Curaçá/BA	1,9	13,5		28,7	28,1	9,7	12,4	21,1	
240310	Currais Novos/RN									
291005	Dias d'Ávila/BA	0,0	0,0							

TABELA In03 - INDICADORES SOBRE COLETA SELETIVA E TRIAGEM

ANO DE
REFERÊNCIA
2010

Município	Taxa de recuperação de recicláveis em relação à quantidade de RDO e RPU	Massa recuperada per capita	Relação entre quantidades da coleta seletiva e RDO	Incid. de papel/papelão sobre total mat. recuperado	Incid. de plásticos sobre total material recuperado	Incid. de metais sobre total material recuperado	Incid. de vidros sobre total material recuperado	Incid. de "outros" sobre total material recuperado	Massa per capita recolhida via coleta seletiva	
Código Nome/UF	%	kg/(1000hab.x ano)	%	%	%	%	%	%	kg/(hab.x ano)	
Região Nordeste	I031	I032	I053	I034	I035	I038	I039	I040	I054	
260515 Dormentes/PE	0,0	0,0								
210390 Duque Bacelar/MA										
291050 Entre Rios/BA										
280210 Estância/SE			4,8						0,0	
291072 Eunápolis/BA										
230430 Farias Brito/CE	0,0	0,0								
291077 Feira da Mata/BA		0,0								
291080 Feira de Santana/BA	0,0	0,0							0,0	
260550 Ferreiros/PE										
220380 Flores do Piauí/PI										
291100 Floresta Azul/BA										
260570 Floresta/PE	0,0	0,0								
220390 Floriano/PI	0,0	0,0								
230435 Forquilha/CE	0,0	0,0								
230440 Fortaleza/CE	0,0	0,2	0,1	53,7	6,5	18,7	13,7	7,4	0,2	
220415 Francisco Macedo/PI	0,0	0,0								
240400 Frutuoso Gomes/RN										
230460 General Sampaio/CE	0,9	12,9		29,4	40,6	6,0	24,0	0,0	12,8	
291130 Gentio do Ouro/BA										
291150 Gongogi/BA										
230490 Groaíras/CE										
291165 Guajeru/BA	0,0	0,0								
291170 Guanambi/BA										
210500 Humberto de Campos/MA										
291240 Ibipê/BA										
291330 Ichu/BA	0,0	0,0								
230540 Icó/CE										
270310 Igaci/AL										
291350 Iguaí/BA	0,0	0,0							197,5	
291360 Ilhéus/BA	0,0	0,0								
210530 Imperatriz/MA										
230560 Independência/CE										
260710 Ingazeira/PE										
291370 Inhambupe/BA	0,0	0,0								
230570 Ipaumirim/CE										
291400 Ipirá/BA										
240480 Ipueira/RN										
291440 Iraquara/BA		4,0		7,4	0,0	37,0	55,6	0,0		
291450 Irará/BA	0,0	0,0								

TABELA In03 - INDICADORES SOBRE COLETA SELETIVA E TRIAGEM

ANO DE REFERÊNCIA
2010

Município	Taxa de recuperação de recicláveis em relação à quantidade de RDO e RPU	Massa recuperada per capita	Relação entre quantidades da coleta seletiva e RDO	Incid. de papel/papelão sobre total mat. recuperado	Incid. de plásticos sobre total material recuperado	Incid. de metais sobre total material recuperado	Incid. de vidros sobre total material recuperado	Incid. de “outros” sobre total material recuperado	Massa per capita recolhida via coleta seletiva	
	%	kg/(1000hab.x ano)	%	%	%	%	%	%	kg/(hab.x ano)	
Código	Nome/UF									
Região Nordeste										
		I031	I032	I053	I034	I035	I038	I039	I040	I054
230610	Irauçuba/CE	16,7	2,8		25,0	22,5	50,0	2,5	0,0	
291460	Irecê/BA			1,6						4,3
280290	Itabaiana/SE									
280310	Itabi/SE									
291480	Itabuna/BA	0,0	0,0							
291490	Itacaré/BA	0,0	0,0	0,0						0,0
230620	Itaíçaba/CE									
240485	Itajá/RN	0,0	0,0							
291550	Itajuípe/BA									
291680	Itarantim/BA									
210542	Itinga do Maranhão/MA									
291690	Itiruçu/BA	0,0	0,0							
291733	Iuiú/BA									
260790	Jaboatão dos Guararapes/PE	2,3	4,3		51,6	7,3	15,8	10,4	14,9	4,3
291750	Jacobina/BA	0,0	0,0							
291760	Jaguaquara/BA	5,5	7,0		32,0	13,3	1,3	53,3	0,0	9,2
230690	Jaguaripe/CE									
291790	Jandaira/BA									
230720	Jati/CE									
260805	Jatobá/PE		0,0							
291800	Jequié/BA	10,1	28,7		25,0	25,0	25,0	0,0	25,0	43,0
230725	Jijoca de Jericoacoara/CE									
250750	João Pessoa/PB	0,9	4,9	13,0	46,8	26,0	20,2	6,7	0,4	48,2
230730	Juazeiro do Norte/CE	0,0	0,1	0,0	46,4	35,8	6,0	11,9	0,0	0,0
291840	Juazeiro/BA	19,3	4,2		34,0	51,0	8,3	6,7	0,0	
291845	Jucuruçu/BA		0,0							
240610	Jucurutu/RN	0,2	0,3		7,7	19,2	26,9	26,9	19,2	0,3
220552	Júlio Borges/PI									
291855	Jussari/BA									
291860	Jussiape/BA									
291870	Lafaiete Coutinho/BA	0,0	0,0							
280350	Lagarto/SE									
240620	Lagoa d'Anta/RN									
210592	Lagoa do Mato/MA	0,0	0,0							
260860	Lagoa do Ouro/PE									
260875	Lagoa Grande/PE	0,0	0,0							
250830	Lagoa Seca/PB									
291880	Laje/BA	0,0	0,0							
291900	Lajedinho/BA	0,0	0,0							

TABELA In03 - INDICADORES SOBRE COLETA SELETIVA E TRIAGEM

ANO DE
REFERÊNCIA
2010

Município	Taxa de recuperação de recicláveis em relação à quantidade de RDO e RPU	Massa recuperada per capita	Relação entre quantidades da coleta seletiva e RDO	Incid. de papel/papelão sobre total mat. recuperado	Incid. de plásticos sobre total material recuperado	Incid. de metais sobre total material recuperado	Incid. de vidros sobre total material recuperado	Incid. de "outros" sobre total material recuperado	Massa per capita recolhida via coleta seletiva	
Código Nome/UF	%	kg/(1000hab.x ano)	%	%	%	%	%	%	kg/(hab.x ano)	
Região Nordeste	I031	I032	I053	I034	I035	I038	I039	I040	I054	
291905 Lajedo do Tabocal/BA										
260880 Lajedo/PE										
250840 Lastro/PB										
291920 Lauro de Freitas/BA	2,6	12,1		77,6	7,3	4,8	6,7	3,6	12,1	
291930 Lençóis/BA										
230760 Limoeiro do Norte/CE	0,0	0,0								
291950 Livramento de Nossa Senhora/BA	0,0	0,0								
250850 Livramento/PB										
291955 Luis Eduardo Magalhães/BA	0,0	0,0								
280370 Macambira/SE										
270430 Maceió/AL	0,1	0,4		66,5	9,2	15,6	7,7	0,9		
291992 Madre de Deus/BA										
250870 Mãe d'Água/PB										
291995 Maetinga/BA	0,0	0,0								
292000 Maiquinique/BA										
292010 Mairi/BA										
292030 Malhada de Pedras/BA	0,0	0,0								
280390 Malhador/SE	0,0	0,0								
220590 Manoel Emídio/PI										
292040 Manoel Vitorino/BA	0,2	0,7		40,0	30,0	30,0	0,0	0,0		
230765 Maracanau/CE	0,0	0,0	0,0	100,0	0,0	0,0	0,0	0,0	0,0	
292060 Maragogipe/BA										
230770 Maranguape/CE	0,0	0,0	0,0						0,0	
270460 Maravilha/AL										
292080 Marcionílio Souza/BA										
240740 Martins/RN										
292090 Mascote/BA										
250920 Massaranduba/PB										
292100 Mata de São João/BA										
210663 Matões do Norte/MA	0,0	0,0								
230820 Meruoca/CE	2,2	27,4		13,3	15,7	22,1	26,7	22,1		
260930 Mirandiba/PE										
292145 Mirante/BA										
250960 Monte Horebe/PB										
250970 Monteiro/PB										
230870 Morada Nova/CE										
260940 Moreno/PE										
220667 Morro do Chapéu do Piauí/PI										
240800 Mossoró/RN	0,0	0,0	0,0	23,7	17,1	34,2	19,7	5,3	0,0	

TABELA In03 - INDICADORES SOBRE COLETA SELETIVA E TRIAGEM

ANO DE
REFERÊNCIA
2010

Município	Taxa de recuperação de recicláveis em relação à quantidade de RDO e RPU	Massa recuperada per capita	Relação entre quantidades da coleta seletiva e RDO	Incid. de papel/papelão sobre total mat. recuperado	Incid. de plásticos sobre total material recuperado	Incid. de metais sobre total material recuperado	Incid. de vidros sobre total material recuperado	Incid. de "outros" sobre total material recuperado	Massa per capita recolhida via coleta seletiva	
Código Nome/UF	%	kg/(1000hab.x ano)	%	%	%	%	%	%	kg/(hab.x ano)	
Região Nordeste	I031	I032	I053	I034	I035	I038	I039	I040	I054	
292190 Mucugê/BA										
292210 Mundo Novo/BA										
292220 Muniz Ferreira/BA	0,0	0,0								
240810 Natal/RN	0,9	2,9	0,9	56,0	20,0	8,0	16,0	0,0	2,8	
260950 Nazaré da Mata/PE										
251000 Nazarezinho/PB										
240820 Nísia Floresta/RN										
292265 Nordestina/BA										
280480 Nossa Senhora do Socorro/SE	0,0	0,0	0,0						0,0	
210725 Nova Colinas/MA										
240830 Nova Cruz/RN										
230920 Nova Olinda/CE										
251030 Nova Palmeira/PB										
292285 Nova Redenção/BA										
230945 Ocara/CE										
260960 Olinda/PE	0,3	0,8	0,3	45,7	17,6	21,0	6,5	9,2	0,8	
292320 Oliveira dos Brejinhos/BA		0,0								
270610 Ouro Branco/AL										
240850 Ouro Branco/RN	0,0	0,0								
230970 Pacatuba/CE										
280490 Pacatuba/SE		0,6		47,1	17,7	29,4	5,9	0,0		
231000 Palhano/CE										
231030 Parambu/CE										
220770 Parnaíba/PI	0,0	0,0								
240325 Parnamirim/RN										
251080 Patos/PB	0,0	0,0								
261060 Paudalho/PE										
292400 Paulo Afonso/BA										
210810 Paulo Ramos/MA	0,0	0,0								
292405 Pé de Serra/BA	20,0	25,1	162,5	20,8	17,7	19,2	16,9	25,4	125,6	
251110 Pedra Lavrada/PB										
280500 Pedra Mole/SE										
251120 Pedras de Fogo/PB										
270670 Penedo/AL										
261090 Pesqueira/PE										
220800 Picos/PI	0,0	0,0								
251140 Picuí/PB										
251160 Pilões/PB										
292450 Pindai/BA		0,0								

TABELA In03 - INDICADORES SOBRE COLETA SELETIVA E TRIAGEM

ANO DE
REFERÊNCIA
2010

Município	Taxa de recuperação de recicláveis em relação à quantidade de RDO e RPU	Massa recuperada per capita	Relação entre quantidades da coleta seletiva e RDO	Incid. de papel/papelão sobre total mat. recuperado	Incid. de plásticos sobre total material recuperado	Incid. de metais sobre total material recuperado	Incid. de vidros sobre total material recuperado	Incid. de "outros" sobre total material recuperado	Massa per capita recolhida via coleta seletiva	
Código Nome/UF	%	kg/(1000hab.x ano)	%	%	%	%	%	%	kg/(hab.x ano)	
Região Nordeste	I031	I032	I053	I034	I035	I038	I039	I040	I054	
270700 Pindoba/AL										
231085 Pindoretama/CE		0,0	0,0							
210860 Pinheiro/MA										
210870 Pio XII/MA										
231090 Piquet Carneiro/CE	2,2	9,4		35,3	26,3	28,0	10,5	0,0		
280530 Pirambu/SE										
251200 Pocinhos/PB										
251203 Poço Dantas/PB	0,0	0,0								
251207 Poço de José de Moura/PB										
280540 Poço Redondo/SE										
280550 Poço Verde/SE	0,0	0,0								
292520 Pojuca/BA										
251210 Pombal/PB	0,0	0,0								
241020 Portalegre/RN										
280560 Porto da Folha/SE	0,0	0,0								
241025 Porto do Mangue/RN										
292560 Presidente Dutra/BA										
292570 Presidente Jânio Quadros/BA										
241030 Presidente Juscelino/RN										
261140 Primavera/PE										
280570 Propriá/SE	0,0	0,0								
292590 Quijingue/BA										
251260 Quixabá/PB	0,0	0,0								
261153 Quixaba/PE										
292593 Quixabeira/BA	0,0	0,0								
231135 Quixelô/CE										
292595 Rafael Jambeiro/BA										
261160 Recife/PE	0,5	1,6		80,2	10,9	3,6	5,3	0,0	1,6	
261170 Riacho das Almas/PE										
292690 Rio do Pires/BA	0,3	1,0		36,4	27,3	18,2	18,2	0,0		
261190 Rio Formoso/PE										
270770 Rio Largo/AL										
292700 Rio Real/BA										
241100 Rodolfo Fernandes/RN										
231180 Russas/CE										
251300 Salgadinho/PB										
292740 Salvador/BA									0,9	
292750 Santa Bárbara/BA	91,5	8,7		13,3	20,0	40,0	26,7	0,0		
292760 Santa Brigida/BA										

TABELA In03 - INDICADORES SOBRE COLETA SELETIVA E TRIAGEM

ANO DE
REFERÊNCIA
2010

Município	Taxa de recuperação de recicláveis em relação à quantidade de RDO e RPU	Massa recuperada per capita	Relação entre quantidades da coleta seletiva e RDO	Incid. de papel/papelão sobre total mat. recuperado	Incid. de plásticos sobre total material recuperado	Incid. de metais sobre total material recuperado	Incid. de vidros sobre total material recuperado	Incid. de "outros" sobre total material recuperado	Massa per capita recolhida via coleta seletiva	
Código Nome/UF	%	kg/(1000hab.x ano)	%	%	%	%	%	%	kg/(hab.x ano)	
Região Nordeste	I031	I032	I053	I034	I035	I038	I039	I040	I054	
292780 Santa Cruz da Vitória/BA										
292790 Santa Inês/BA										
251340 Santa Luzia/PB										
292810 Santa Maria da Vitória/BA	0,3	1,2	0,3	25,0	14,3	35,7	17,9	7,1	1,3	
261270 Santa Maria do Cambucá/PE									0,0	
292840 Santa Rita de Cássia/BA	0,0	0,0								
231210 Santana do Cariri/CE	0,0	0,0								
270800 Santana do Ipanema/AL	0,1	0,7								
241142 Santana do Seridó/RN	0,0	0,0								
251360 Santana dos Garrotes/PB	0,0	0,0								
251365 Santarém/PB										
292870 Santo Antônio de Jesus/BA										
292880 Santo Estêvão/BA										
292890 São Desidério/BA										
220960 São Félix do Piauí/PI	0,0	0,0								
220965 São Francisco de Assis do Piauí/PI										
251398 São Francisco/PB	0,0	0,0								
241200 São Gonçalo do Amarante/RN										
292930 São Gonçalo dos Campos/BA										
220985 São João da Canabrava/PI										
211107 São João do Soter/MA	0,0	0,0								
241220 São José de Mipibu/RN										
221005 São José do Divino/PI	0,0	0,0								
221020 São José do Piauí/PI	0,0	0,0								
251445 São José dos Ramos/PB										
261370 São Lourenço da Mata/PE										
211130 São Luís/MA										
251490 São Mamede/PB	0,0	0,0								
292940 São Miguel das Matas/BA		0,3								
251500 São Miguel de Taipu/PB										
280700 São Miguel do Aleixo/SE										
270860 São Miguel dos Campos/AL	0,0	0,0								
241270 São Pedro/RN										
211160 São Raimundo das Mangabeiras/MA										
251510 São Sebastião de Lagoa de Roça/PB										
270890 Satuba/AL										
211172 Satubinha/MA	0,0	0,0								
241340 Serra Negra do Norte/RN										
293040 Serra Preta/BA										

TABELA In03 - INDICADORES SOBRE COLETA SELETIVA E TRIAGEM

ANO DE
REFERÊNCIA
2010

Município	Taxa de recuperação de recicláveis em relação à quantidade de RDO e RPU	Massa recuperada per capita	Relação entre quantidades da coleta seletiva e RDO	Incid. de papel/papelão sobre total mat. recuperado	Incid. de plásticos sobre total material recuperado	Incid. de metais sobre total material recuperado	Incid. de vidros sobre total material recuperado	Incid. de "outros" sobre total material recuperado	Massa per capita recolhida via coleta seletiva	
Código Nome/UF	%	kg/(1000hab.x ano)	%	%	%	%	%	%	kg/(hab.x ano)	
Região Nordeste	I031	I032	I053	I034	I035	I038	I039	I040	I054	
261390 Serra Talhada/PE										
241350 Serrinha/RN										
293060 Serrolândia/BA	0,0	0,0								
280710 Simão Dias/SE	0,0	0,0								
261420 Sirinhaém/PE										
293076 Sítio do Quinto/BA										
231290 Sobral/CE										
251620 Sousa/PB	11,1	50,1		34,6	50,0	15,4	0,0	0,0		
293080 Souto Soares/BA										
261460 Tabira/PE	0,0	0,0								
261470 Tacaimbó/PE										
293130 Tapiramutá/BA	0,8	11,0		7,1	32,1	60,7	0,0	0,0		
270910 Taquarana/AL										
261500 Taquaritinga do Norte/PE	0,3	1,7								
251660 Tavares/PB										
241415 Tenente Laurentino Cruz/RN										
293150 Teofilândia/BA	0,0	0,0								
221100 Teresina/PI										
261530 Timbaúba/PE										
211220 Timon/MA										
261550 Tracunhaém/PE										
231350 Trairi/CE		0,0								
293240 Uibaí/BA										
251690 Uiraúna/PB	0,0	0,0								
231375 Umirim/CE										
293250 Una/BA										
241460 Upanema/RN	32,5	404,9		23,5	13,7	47,1	0,0	15,7		
293270 Uruçuca/BA										
293280 Utinga/BA	0,0	0,0								
231395 Varjota/CE										
251710 Várzea/PB	0,0	0,0								
241470 Várzea/RN										
293317 Varzedo/BA	8,9	118,9		12,5	50,0	12,5	25,0	0,0		
241480 Vera Cruz/RN	0,0	0,0								
261620 Vertentes/PE										
231410 Viçosa do Ceará/CE		4,4								
270940 Viçosa/AL	0,0	0,0								
251720 Vieirópolis/PB		0,0								
293330 Vitória da Conquista/BA	1,3	2,8		62,7	24,4	11,9	1,1	0,0	2,8	

TABELA In03 - INDICADORES SOBRE COLETA SELETIVA E TRIAGEM

ANO DE
REFERÊNCIA
2010

Município	Taxa de recuperação de recicláveis em relação à quantidade de RDO e RPU	Massa recuperada per capita	Relação entre quantidades da coleta seletiva e RDO	Incid. de papel/papelão sobre total mat. recuperado	Incid. de plásticos sobre total material recuperado	Incid. de metais sobre total material recuperado	Incid. de vidros sobre total material recuperado	Incid. de "outros" sobre total material recuperado	Massa per capita recolhida via coleta seletiva	
CódigoNome/UF	%	kg/(1000hab.x ano)	%	%	%	%	%	%	kg/(hab.x ano)	
Região Nordeste	I031	I032	I053	I034	I035	I038	I039	I040	I054	
261640 Vitória de Santo Antão/PE										
211300 Vitorino Freire/MA		0,0	0,0							
221170 Wall Ferraz/PI										
293345 Wanderley/BA	2,9	6,0		0,0	0,0	42,9	57,1	0,0		
293350 Wenceslau Guimarães/BA	0,0	0,0								

TABELA In04
INDICADORES SOBRE COLETA DE RESÍDUOS SÓLIDOS
DE SERVIÇOS DE SAÚDE

TABELA In04 - INDICADORES SOBRE COLETA DE RESÍDUOS SÓLIDOS DE SERVIÇOS DE SAÚDE

ANO DE
REFERÊNCIA
2010

Município	Massa de RSS coletada per capita	Taxa de RSS sobre (RDO + RPU)	
Código Nome/UF	kg/(1000hab.x dia)	%	
Região Nordeste	I036	I037	
220005 Acauá/PI			
290035 Adustina/BA			
260030 Agrestina/PE	1,0	0,2	
250010 Água Branca/PB	1,4		
220020 Água Branca/PI	4.711,0		
290070 Alagoinhas/BA			
210020 Alcântara/MA			
230060 Altaneira/CE			
260080 Altinho/PE			
210043 Alto Alegre do Maranhão/MA	1,0	1,4	
220045 Alvorada do Gurguéia/PI	0,0	0,0	
290100 Amargosa/BA	5,0	0,5	
290110 Amélia Rodrigues/BA			
290135 Andorinha/BA	0,3	0,0	
290170 Antônio Cardoso/BA	16,1	1,0	
240090 Antônio Martins/RN	0,7	0,3	
250077 Aparecida/PB			
290190 Aporá/BA			
290195 Apuarema/BA	1,6	2,1	
280030 Aracaju/SE	7,4	0,7	
290205 Araçás/BA			
290210 Araci/BA			
260105 Araçoiaba/PE			
290220 Aramari/BA			
270030 Arapiraca/AL	0,5	0,0	
230140 Aratuba/CE			
290230 Aratuípe/BA	0,0	0,0	
250110 Areia/PB	8,9	0,9	
250120 Areial/PB			
220105 Assunção do Piauí/PI			
230170 Aurora/CE	0,4		
210120 Bacabal/MA	0,7	3,0	
210125 Bacabeira/MA			
290265 Banzaê/BA			
230190 Barbalha/CE	27,7	1,9	
250170 Barra de São Miguel/PB			
290290 Barra do Choça/BA	0,0	0,0	
290270 Barra/BA			
290323 Barro Alto/BA	0,4	0,3	

TABELA In04 - INDICADORES SOBRE COLETA DE RESÍDUOS SÓLIDOS DE SERVIÇOS DE SAÚDE

ANO DE
REFERÊNCIA
2010

Município	Massa de RSS coletada per capita	Taxa de RSS sobre (RDO + RPU)	
Código Nome/UF	kg/(1000hab.x dia)	%	
Região Nordeste	I036	I037	
290327 Barrocas/BA	9,2	0,9	
230205 Barroquinha/CE	0,0	0,0	
230220 Beberibe/CE			
220155 Bela Vista do Piauí/PI	0,4	0,2	
260170 Belo Jardim/PE	13,2	2,9	
250205 Bernardino Batista/PB	1,6		
260180 Betânia/PE			
220177 Boa Hora/PI			
230240 Boa Viagem/CE			
290395 Bom Jesus da Serra/BA			
240170 Bom Jesus/RN			
250230 Bom Sucesso/PB	0,7	2,9	
290400 Boninal/BA			
250240 Bonito de Santa Fé/PB	0,2	2,8	
230250 Brejo Santo/CE	30,5	2,2	
290450 Brotas de Macaúbas/BA			
290460 Brumado/BA	0,0	0,0	
210230 Buriti Bravo/MA	1,6	0,4	
250310 Cabaceiras/PB			
220205 Cabeceiras do Piauí/PI			
250320 Cabedelo/PB			
260290 Cabo de Santo Agostinho/PE	0,8	0,1	
260300 Cabrobó/PE			
290515 Caetanópolis/BA			
240200 Caicó/RN			
290540 Cairu/BA			
220207 Cajazeiras do Piauí/PI	0,0	0,0	
290570 Camaçari/BA	2,7	0,2	
260350 Camocim de São Félix/PE			
230260 Camocim/CE			
250400 Campina Grande/PB	0,6	0,1	
220210 Campinas do Piauí/PI			
270140 Campo Alegre/AL			
290600 Campo Formoso/BA			
220220 Campo Maior/PI			
230270 Campos Sales/CE	620,3		
260360 Camutanga/PE			
290660 Candiba/BA	3,3	0,4	
240220 Canguaretama/RN			

TABELA In04 - INDICADORES SOBRE COLETA DE RESÍDUOS SÓLIDOS DE SERVIÇOS DE SAÚDE

ANO DE
REFERÊNCIA
2010

Município		Massa de RSS coletada per capita	Taxa de RSS sobre (RDO + RPU)
Código	Nome/UF		
Região Nordeste		I036	I037
280120	Canindé de São Francisco/SE		
220230	Canto do Buriti/PI	5,3	0,2
290685	Capela do Alto Alegre/BA		
270170	Capela/AL	1,8	0,1
290690	Caravelas/BA	0,5	1,6
290700	Cardeal da Silva/BA		
290710	Carinhanha/BA	0,9	0,1
230320	Caririaçu/CE	2,3	1,0
230330	Cariús/CE		
260390	Carnaíba/PE		
240240	Carnaúba dos Dantas/RN		
250410	Carrapateira/PB		
290730	Castro Alves/BA		
290750	Catu/BA	1,7	0,1
230370	Caucaia/CE	1,1	0,1
210300	Caxias/MA	4,2	0,6
220265	Caxingó/PI		
240270	Cerro Corá/RN		
230395	Chorozinho/CE	1,7	0,3
290770	Chorrochó/BA		
290790	Cipó/BA		
210330	Codó/MA	9,5	1,3
210350	Colinas/MA	5,4	0,5
290820	Conceição da Feira/BA		
250460	Conde/PB		
250470	Congo/PB	2,8	0,4
290910	Coribe/BA		
290920	Coronel João Sá/BA		
220290	Corrente/PI	12,6	0,5
290930	Correntina/BA	0,4	2,1
270230	Coruripe/AL		
290940	Cotegipe/BA	5,8	
290950	Cravolândia/BA		
230423	Croatá/CE		
230425	Cruz/CE		
240300	Cruzeta/RN	0,4	
290990	Curaçá/BA		
240310	Currais Novos/RN		
291005	Dias d'Ávila/BA		

TABELA In04 - INDICADORES SOBRE COLETA DE RESÍDUOS SÓLIDOS DE SERVIÇOS DE SAÚDE

ANO DE
REFERÊNCIA
2010

Município	Massa de RSS coletada per capita	Taxa de RSS sobre (RDO + RPU)	
	kg/(1000hab.x dia)	%	
Código Nome/UF			
Região Nordeste	I036	I037	
260515 Dormentes/PE	16,0	2,7	
210390 Duque Bacelar/MA			
291050 Entre Rios/BA	0,8	0,4	
280210 Estância/SE	0,2	15,9	
291072 Eunápolis/BA			
230430 Farias Brito/CE	33,4	1,1	
291077 Feira da Mata/BA			
291080 Feira de Santana/BA	1,5	0,2	
260550 Ferreiros/PE			
220380 Flores do Piauí/PI			
291100 Floresta Azul/BA			
260570 Floresta/PE			
220390 Floriano/PI	5,5	0,3	
230435 Forquilha/CE	1,3	0,2	
230440 Fortaleza/CE	3,9	0,3	
220415 Francisco Macedo/PI	2,4	0,5	
240400 Frutuoso Gomes/RN			
230460 General Sampaio/CE			
291130 Gentio do Ouro/BA			
291150 Gongogi/BA			
230490 Groaíras/CE			
291165 Guajeru/BA			
291170 Guanambi/BA			
210500 Humberto de Campos/MA			
291240 Ibipê/BA			
291330 Ichu/BA			
230540 Icó/CE	9,0	0,7	
270310 Igaci/AL			
291350 Iguaí/BA	0,0	0,0	
291360 Ilhéus/BA			
210530 Imperatriz/MA	5,9	0,8	
230560 Independência/CE			
260710 Ingazeira/PE	1,5	2,8	
291370 Inhambupe/BA	19,3	0,8	
230570 Ipaumirim/CE			
291400 Ipirá/BA	5,7	0,7	
240480 Ipueira/RN	0,7	0,6	
291440 Iraquara/BA			
291450 Irará/BA	4,7	0,6	

TABELA In04 - INDICADORES SOBRE COLETA DE RESÍDUOS SÓLIDOS DE SERVIÇOS DE SAÚDE

ANO DE
REFERÊNCIA
2010

Município		Massa de RSS coletada per capita	Taxa de RSS sobre (RDO + RPU)		
Código	Nome/UF				kg/(1000hab.x dia)
Região Nordeste		I036	I037		
230610	Irauçuba/CE	1,2	2,5		
291460	Irecê/BA	16,2	1,4		
280290	Itabaiana/SE				
280310	Itabi/SE				
291480	Itabuna/BA	6,9	0,9		
291490	Itacaré/BA	0,3	0,0		
230620	Itaíçaba/CE				
240485	Itajá/RN	1,0	0,3		
291550	Itajuípe/BA	0,6	0,1		
291680	Itarantim/BA				
210542	Itinga do Maranhão/MA				
291690	Itiruçu/BA	10,4	0,9		
291733	Iuiú/BA				
260790	Jaboatão dos Guararapes/PE	0,3	0,1		
291750	Jacobina/BA	5,7	0,6		
291760	Jaguaquara/BA				
230690	Jaguaribe/CE	381,5			
291790	Jandaira/BA				
230720	Jati/CE				
260805	Jatobá/PE				
291800	Jequié/BA	9,1	1,2		
230725	Jijoca de Jericoacoara/CE				
250750	João Pessoa/PB				
230730	Juazeiro do Norte/CE	2,2	0,4		
291840	Juazeiro/BA	1,3	2,2		
291845	Jucuruçu/BA				
240610	Jucurutu/RN				
220552	Júlio Borges/PI				
291855	Jussari/BA				
291860	Jussiape/BA				
291870	Lafaiete Coutinho/BA	7,8	1,3		
280350	Lagarto/SE	0,7	0,1		
240620	Lagoa d'Anta/RN				
210592	Lagoa do Mato/MA				
260860	Lagoa do Ouro/PE				
260875	Lagoa Grande/PE				
250830	Lagoa Seca/PB	0,5	0,1		
291880	Laje/BA				
291900	Lajedinho/BA				

TABELA In04 - INDICADORES SOBRE COLETA DE RESÍDUOS SÓLIDOS DE SERVIÇOS DE SAÚDE

ANO DE
REFERÊNCIA
2010

Município	Massa de RSS coletada per capita	Taxa de RSS sobre (RDO + RPU)	
Código Nome/UF	kg/(1000hab.x dia)	%	
Região Nordeste	I036	I037	
291905 Lajedo do Tabocal/BA			
260880 Lajedo/PE			
250840 Lastro/PB			
291920 Lauro de Freitas/BA	0,7	0,1	
291930 Lençóis/BA			
230760 Limoeiro do Norte/CE	0,0	0,0	
291950 Livramento de Nossa Senhora/BA	0,0	0,0	
250850 Livramento/PB			
291955 Luis Eduardo Magalhães/BA			
280370 Macambira/SE	41,0	2,9	
270430 Maceió/AL			
291992 Madre de Deus/BA			
250870 Mãe d'Água/PB			
291995 Maetinga/BA			
292000 Maiquinique/BA			
292010 Mairi/BA			
292030 Malhada de Pedras/BA			
280390 Malhador/SE	0,2	0,1	
220590 Manoel Emídio/PI			
292040 Manoel Vitorino/BA			
230765 Maracanau/CE	1,6	0,1	
292060 Maragogipe/BA			
230770 Maranguape/CE	0,8	0,3	
270460 Maravilha/AL			
292080 Marcionílio Souza/BA			
240740 Martins/RN	39,2		
292090 Mascote/BA			
250920 Massaranduba/PB	1,2		
292100 Mata de São João/BA			
210663 Matões do Norte/MA			
230820 Meruoca/CE			
260930 Mirandiba/PE	107,4	2,9	
292145 Mirante/BA	3,0	0,8	
250960 Monte Horebe/PB			
250970 Monteiro/PB			
230870 Morada Nova/CE			
260940 Moreno/PE			
220667 Morro do Chapéu do Piauí/PI	2,4		
240800 Mossoró/RN	1,5	0,2	

TABELA In04 - INDICADORES SOBRE COLETA DE RESÍDUOS SÓLIDOS DE SERVIÇOS DE SAÚDE

ANO DE
REFERÊNCIA
2010

Município	Massa de RSS coletada per capita	Taxa de RSS sobre (RDO + RPU)	
Código Nome/UF	kg/(1000hab.x dia)	%	
Região Nordeste	I036	I037	
292190 Mucugê/BA	9,8		
292210 Mundo Novo/BA			
292220 Muniz Ferreira/BA			
240810 Natal/RN	14,7	1,6	
260950 Nazaré da Mata/PE			
251000 Nazarezinho/PB			
240820 Nisia Floresta/RN	1,2	0,1	
292265 Nordestina/BA			
280480 Nossa Senhora do Socorro/SE	0,1	0,0	
210725 Nova Colinas/MA			
240830 Nova Cruz/RN			
230920 Nova Olinda/CE			
251030 Nova Palmeira/PB			
292285 Nova Redenção/BA			
230945 Ocara/CE			
260960 Olinda/PE			
292320 Oliveira dos Brejinhos/BA			
270610 Ouro Branco/AL	0,1	0,0	
240850 Ouro Branco/RN			
230970 Pacatuba/CE	0,5	0,1	
280490 Pacatuba/SE			
231000 Palhano/CE	21,8	2,6	
231030 Parambu/CE			
220770 Parnaíba/PI	4,2	0,2	
240325 Parnamirim/RN	19,8	2,7	
251080 Patos/PB	7,4	1,0	
261060 Paudalho/PE	0,1	0,1	
292400 Paulo Afonso/BA	0,5	0,1	
210810 Paulo Ramos/MA			
292405 Pé de Serra/BA	12,7	3,7	
251110 Pedra Lavrada/PB			
280500 Pedra Mole/SE			
251120 Pedras de Fogo/PB			
270670 Penedo/AL			
261090 Pesqueira/PE			
220800 Picos/PI	0,0	0,0	
251140 Picuí/PB			
251160 Pilões/PB			
292450 Pindai/BA			

TABELA In04 - INDICADORES SOBRE COLETA DE RESÍDUOS SÓLIDOS DE SERVIÇOS DE SAÚDE

ANO DE
REFERÊNCIA
2010

Município	Massa de RSS coletada per capita	Taxa de RSS sobre (RDO + RPU)	
Código Nome/UF	kg/(1000hab.x dia)	%	
Região Nordeste	I036	I037	
270700 Pindoba/AL			
231085 Pindoretama/CE			
210860 Pinheiro/MA			
210870 Pio XII/MA			
231090 Piquet Carneiro/CE	0,3	0,0	
280530 Pirambu/SE			
251200 Pocinhos/PB	1,4	0,3	
251203 Poço Dantas/PB	1,4	2,6	
251207 Poço de José de Moura/PB			
280540 Poço Redondo/SE			
280550 Poço Verde/SE			
292520 Pojuca/BA	3.958,3		
251210 Pombal/PB			
241020 Portalegre/RN	4,3	0,8	
280560 Porto da Folha/SE			
241025 Porto do Mangue/RN			
292560 Presidente Dutra/BA	0,4	0,0	
292570 Presidente Jânio Quadros/BA			
241030 Presidente Juscelino/RN			
261140 Primavera/PE	0,2	0,0	
280570 Propriá/SE	0,0	0,0	
292590 Quijingue/BA	1,7		
251260 Quixabá/PB	0,4	1,2	
261153 Quixaba/PE			
292593 Quixabeira/BA			
231135 Quixelô/CE	2,8	0,2	
292595 Rafael Jambeiro/BA			
261160 Recife/PE	11,0	1,2	
261170 Riacho das Almas/PE			
292690 Rio do Pires/BA	0,5	0,1	
261190 Rio Formoso/PE	0,3		
270770 Rio Largo/AL			
292700 Rio Real/BA	0,4	0,1	
241100 Rodolfo Fernandes/RN			
231180 Russas/CE	19,0		
251300 Salgadinho/PB	1,1	2,6	
292740 Salvador/BA	3,9	0,5	
292750 Santa Bárbara/BA			
292760 Santa Brígida/BA			

TABELA In04 - INDICADORES SOBRE COLETA DE RESÍDUOS SÓLIDOS DE SERVIÇOS DE SAÚDE

ANO DE
REFERÊNCIA
2010

Município	Massa de RSS coletada per capita	Taxa de RSS sobre (RDO + RPU)	
Código Nome/UF	kg/(1000hab.x dia)	%	
Região Nordeste	I036	I037	
292780 Santa Cruz da Vitória/BA			
292790 Santa Inês/BA	5,8	0,4	
251340 Santa Luzia/PB			
292810 Santa Maria da Vitória/BA	8,1	0,6	
261270 Santa Maria do Cambucá/PE	17,1	2,0	
292840 Santa Rita de Cássia/BA	1,2	0,0	
231210 Santana do Cariri/CE	4,7	0,5	
270800 Santana do Ipanema/AL	0,1	0,0	
241142 Santana do Seridó/RN	2,0	0,4	
251360 Santana dos Garrotes/PB	0,3	2,7	
251365 Santarém/PB			
292870 Santo Antônio de Jesus/BA			
292880 Santo Estêvão/BA			
292890 São Desidério/BA			
220960 São Félix do Piauí/PI	0,8	25,0	
220965 São Francisco de Assis do Piauí/PI			
251398 São Francisco/PB	0,0	0,0	
241200 São Gonçalo do Amarante/RN	0,5	0,1	
292930 São Gonçalo dos Campos/BA			
220985 São João da Canabrava/PI			
211107 São João do Soter/MA	1,3	0,1	
241220 São José de Mipibu/RN			
221005 São José do Divino/PI			
221020 São José do Piauí/PI			
251445 São José dos Ramos/PB			
261370 São Lourenço da Mata/PE			
211130 São Luís/MA			
251490 São Mamede/PB	5,6	0,7	
292940 São Miguel das Matas/BA			
251500 São Miguel de Taipu/PB	17,5	1,0	
280700 São Miguel do Aleixo/SE			
270860 São Miguel dos Campos/AL	3,8	0,1	
241270 São Pedro/RN			
211160 São Raimundo das Mangabeiras/MA			
251510 São Sebastião de Lagoa de Roça/PB	8,8	1,8	
270890 Satuba/AL			
211172 Satubinha/MA			
241340 Serra Negra do Norte/RN	2,7		
293040 Serra Preta/BA			

TABELA In04 - INDICADORES SOBRE COLETA DE RESÍDUOS SÓLIDOS DE SERVIÇOS DE SAÚDE

ANO DE
REFERÊNCIA
2010

Município	Massa de RSS coletada per capita	Taxa de RSS sobre (RDO + RPU)	
Código Nome/UF	kg/(1000hab.x dia)	%	
Região Nordeste	I036	I037	
261390 Serra Talhada/PE			
241350 Serrinha/RN	0,7		
293060 Serrolândia/BA	19,6	1,7	
280710 Simão Dias/SE	3,6	0,5	
261420 Sirinhaém/PE	1,5	2,6	
293076 Sítio do Quinto/BA			
231290 Sobral/CE	9,4	0,7	
251620 Sousa/PB			
293080 Souto Soares/BA	8,2	0,6	
261460 Tabira/PE	0,7	0,1	
261470 Tacaimbó/PE			
293130 Tapiramutá/BA			
270910 Taquarana/AL			
261500 Taquaritinga do Norte/PE	0,8	0,1	
251660 Tavares/PB			
241415 Tenente Laurentino Cruz/RN			
293150 Teofilândia/BA	7,9	0,6	
221100 Teresina/PI			
261530 Timbaúba/PE	0,8	0,2	
211220 Timon/MA	0,0	0,0	
261550 Tracunhaém/PE			
231350 Trairi/CE	0,4		
293240 Uibaí/BA			
251690 Uiraúna/PB	4,8	0,1	
231375 Umirim/CE			
293250 Una/BA			
241460 Upanema/RN	100,1	2,9	
293270 Uruçuca/BA			
293280 Utinga/BA	10,3	0,4	
231395 Varjota/CE			
251710 Várzea/PB	0,8	2,6	
241470 Várzea/RN			
293317 Varzedo/BA	8,1	0,2	
241480 Vera Cruz/RN	8.426,3	3.610,0	
261620 Vertentes/PE			
231410 Viçosa do Ceará/CE			
270940 Viçosa/AL	0,9	0,4	
251720 Vieirópolis/PB	0,0		
293330 Vitória da Conquista/BA			

TABELA In04 - INDICADORES SOBRE COLETA DE RESÍDUOS SÓLIDOS DE SERVIÇOS DE SAÚDE

ANO DE
REFERÊNCIA
2010

Município		Massa de RSS coletada per capita	Taxa de RSS sobre (RDO + RPU)	
Código	Nome/UF			
		kg/(1000hab.x dia)	%	
Região Nordeste		I036	I037	
261640	Vitória de Santo Antão/PE	1,3		
211300	Vitorino Freire/MA	3,7	0,4	
221170	Wall Ferraz/PI			
293345	Wanderley/BA			
293350	Wenceslau Guimarães/BA	17,5	2,0	

TABELA In05
INDICADORES SOBRE SERVIÇOS DE VARRIÇÃO, CAPINA E ROÇADA

TABELA In05 - INDICADORES SOBRE SERVIÇOS DE VARRIÇÃO, CAPINA E ROÇADA

ANO DE
REFERÊNCIA
2010

Município	Taxa de terceirização de varredores	Taxa de terceirização da extensão varrida	Custo unitário da varrição	Produtividade média dos varredores	Taxa de varredores por habitante urbano	Incidência do custo da varrição no custo total do manejo	Incidência de varredores no total de empregados do manejo	Extensão total anual varrida per capita	Taxa de capinadores por habitante urbano	Incidência de capinadores no total de empregados do manejo	
Código Nome/UF	%	%	R\$/km	km/(empreg.x dia)	empreg./1000hab.	%	%	Km/(hab. x ano)	empreg./1000hab.	%	
Região Nordeste	I041	I042	I043	I044	I045	I046	I047	I048	I051	I052	
220005 Acauã/PI	0,0	0,0	13,68	2,6	4,4	29,4	36,4	3,6	0,0	0,0	
290035 Adustina/BA											
260030 Agrestina/PE	0,0	0,0		0,0	2,0		46,5	0,0	0,6	14,1	
250010 Água Branca/PB		0,0						0,0			
220020 Água Branca/PI		0,0	660,00			5,9		0,0			
290070 Alagoinhas/BA	100,0	100,0	26,41	1,7	1,2	33,9	44,6	0,7	0,5	19,1	
210020 Alcântara/MA		0,0	64,02			40,0		0,2			
230060 Altaneira/CE	100,0	100,0	5.341,93	0,0	1,0	33,1	29,4	0,0	0,8	23,5	
260080 Altinho/PE											
210043 Alto Alegre do Maranhão/MA		0,0						0,0			
220045 Alvorada do Gurguéia/PI	100,0	100,0	138,83	0,5	1,6	56,9	37,5	0,3	1,1	25,0	
290100 Amargosa/BA	0,0	0,0		0,0	2,9		64,6	0,0	0,2	4,4	
290110 Amélia Rodrigues/BA											
290135 Andorinha/BA	23,5	0,0	14.088,75	0,0	5,5	35,5	49,3	0,0	3,5	31,9	
290170 Antônio Cardoso/BA	0,0	0,0	13.333,33	0,0	3,1	40,0	31,3	0,0	0,0	0,0	
240090 Antônio Martins/RN	0,0	0,0	12,24	2,4	1,1	25,0	25,0	0,8	0,5	12,5	
250077 Aparecida/PB	0,0	0,0	2.388,20	0,0	5,0	18,6	56,3	0,0	2,5	28,1	
290190 Aporá/BA											
290195 Apuarema/BA	0,0	0,0	106,50	0,0	2,0	69,5	52,6	0,0	0,0	0,0	
280030 Aracaju/SE	81,2	92,4	49,03	0,9	0,3	3,1	15,7	0,1	0,8	44,0	
290205 Araças/BA						71,9					
290210 Araci/BA	45,7	40,0		0,6	3,6		54,7	0,6	0,2	3,1	
260105 Araçoiaba/PE	14,3	50,7	113,05	0,4	2,3	56,8	66,0	0,3	0,7	18,9	
290220 Aramari/BA	0,0	0,0		0,0	1,6		22,2	0,0	2,3	33,3	
270030 Arapiraca/AL		0,0	8,42			51,1		1,4			
230140 Aratuba/CE	0,0	0,0	53,83	0,4	5,0	60,4	43,2	0,6	5,0	43,2	
290230 Aratuípe/BA	0,0	0,0	0,02	47,9	1,8	62,5	62,5	27,2	0,4	12,5	
250110 Areia/PB	0,0	0,0	24,96	1,6	0,9	40,7	52,0	0,5	0,0	0,0	
250120 Areal/PB						46,7					
220105 Assunção do Piauí/PI	66,7	80,0	8.262,00	0,0	2,7	65,2	39,1	0,0	0,0	0,0	
230170 Aurora/CE											
210120 Bacabal/MA		0,0						0,0			
210125 Bacabeira/MA	0,0	0,0	1.923,81	0,0	1,8	60,0	30,0	0,0	1,8	30,0	
290265 Banzaê/BA											
230190 Barbalha/CE	100,0	100,0	41,01	0,7	1,1	26,5	46,0	0,2	0,4	16,1	
250170 Barra de São Miguel/PB	0,0				4,2		45,5		2,1	22,7	
290290 Barra do Choça/BA	93,3	72,4	210,69	0,1	1,3	27,9	56,6	0,1	0,4	15,1	
290270 Barra/BA	100,0	100,0		0,6	1,2		44,8	0,2	0,1	5,2	
290323 Barro Alto/BA	0,0	0,0		0,0	0,9		75,0	0,0	0,0	0,0	

TABELA In05 - INDICADORES SOBRE SERVIÇOS DE VARRIÇÃO, CAPINA E ROÇADA

ANO DE
REFERÊNCIA
2010

Município	Taxa de terceirização de varredores	Taxa de terceirização da extensão varrida	Custo unitário da varrição	Produtividade média dos varredores	Taxa de varredores por habitante urbano	Incidência do custo da varrição no custo total do manejo	Incidência de varredores no total de empregados do manejo	Extensão total anual varrida per capita	Taxa de capinadores por habitante urbano	Incidência de capinadores no total de empre- gados do manejo	
Código Nome/UF	%	%	R\$/km	km/(empreg.x dia)	empreg./1000hab.	%	%	Km/(hab. x ano)	empreg./1000hab.	%	
Região Nordeste	I041	I042	I043	I044	I045	I046	I047	I048	I051	I052	
290327 Barrocas/BA	0,0	0,0		0,0	2,1		35,3	0,0	0,0	0,0	
230205 Barroquinha/CE	100,0	100,0	51,80		0,5	24,3	15,2	0,2	0,5	15,2	
230220 Beberibe/CE		100,0						0,0			
220155 Bela Vista do Piauí/PI		0,0	50,95			28,1		0,3			
260170 Belo Jardim/PE	0,0	0,0	40,80	0,7	1,6	51,8	53,6	0,3	0,7	23,8	
250205 Bernardino Batista/PB	83,3	50,0	12.240,00	0,0	7,0	20,2	50,0	0,0			
260180 Betânia/PE		0,0						1,1			
220177 Boa Hora/PI		70,0	480,00			19,8		0,1			
230240 Boa Viagem/CE		0,0						0,3			
290395 Bom Jesus da Serra/BA		100,0	13,39			13,5		0,3			
240170 Bom Jesus/RN		100,0	478,12			38,2		0,0			
250230 Bom Sucesso/PB	0,0	0,0		0,0	5,9		63,2	0,0	1,5	15,8	
290400 Boninal/BA	0,0	16,7	1.266,40	0,1	3,7	59,9	25,0	0,1	6,7	45,6	
250240 Bonito de Santa Fé/PB	0,0	0,0		1,4	2,0		71,4	0,9	0,3	9,5	
230250 Brejo Santo/CE		0,0						3,3			
290450 Brotas de Macaúbas/BA											
290460 Brumado/BA	100,0	100,0	1,27	2,7	1,8	49,7	55,1	1,5	0,8	25,2	
210230 Buriti Bravo/MA	0,0	0,0	200,00	0,2	0,6	38,1	40,0	0,0	0,4	24,0	
250310 Cabaceiras/PB						57,9					
220205 Cabeceiras do Piauí/PI											
250320 Cabedelo/PB		15,1						0,0			
260290 Cabo de Santo Agostinho/PE	100,0				0,8		22,9		0,3	9,2	
260300 Cabrobó/PE		0,0	18,24			22,0		1,3			
290515 Caetanópolis/BA	100,0	100,0		0,2	4,3		63,6	0,3	1,2	18,2	
240200 Caicó/RN	0,0	0,0	23,33	2,4	0,4	7,0	11,4	0,3	0,4	11,4	
290540 Cairu/BA	86,2	100,0		0,0	7,1		50,9	0,0	1,5	10,5	
220207 Cajazeiras do Piauí/PI		0,0						0,1			
290570 Camaçari/BA	100,0	100,0	43,65	2,9	0,8	17,1	24,8	0,7	1,0	29,6	
260350 Camocim de São Félix/PE	0,0	0,0	41,79	0,8	1,5	59,8	68,8	0,4	0,1	6,3	
230260 Camocim/CE		100,0	7,42			23,2		0,1			
250400 Campina Grande/PB		0,0						0,2			
220210 Campinas do Piauí/PI					0,0		0,0		3,3	50,0	
270140 Campo Alegre/AL		0,0	588,38			65,1		0,1			
290600 Campo Formoso/BA											
220220 Campo Maior/PI	0,0				0,6		21,0		1,2	39,0	
230270 Campos Sales/CE		0,0						0,6			
260360 Camutanga/PE											
290660 Candiba/BA	0,0	0,0		0,7	4,1		44,4	0,8	2,6	27,8	
240220 Canguaretama/RN	0,0	0,0	0,00	0,1	1,0	0,0	36,4	0,0	0,4	14,6	

TABELA In05 - INDICADORES SOBRE SERVIÇOS DE VARRIÇÃO, CAPINA E ROÇADA

ANO DE
REFERÊNCIA
2010

Município	Taxa de terceirização de varredores	Taxa de terceirização da extensão varrida	Custo unitário da varrição	Produtividade média dos varredores	Taxa de varredores por habitante urbano	Incidência do custo da varrição no custo total do manejo	Incidência de varredores no total de empregados do manejo	Extensão total anual varrida per capita	Taxa de capinadores por habitante urbano	Incidência de capinadores no total de empre- gados do manejo	
Código Nome/UF	%	%	R\$/km	km/(empreg.x dia)	empreg./1000hab.	%	%	Km/(hab. x ano)	empreg./1000hab.	%	
Região Nordeste	I041	I042	I043	I044	I045	I046	I047	I048	I051	I052	
280120 Canindé de São Francisco/SE											
220230 Canto do Buriti/PI	0,0	0,0		2,3	1,9		41,2	1,4	0,9	19,6	
290685 Capela do Alto Alegre/BA	44,4	50,0	15.216,50	0,0	1,6	32,7		0,0			
270170 Capela/AL	0,0	0,0		0,6	0,8		29,4	0,2	0,2	8,8	
290690 Caravelas/BA	7,7	0,0	700,00	0,0	1,2	16,9	14,9	0,0	0,4	4,6	
290700 Cardeal da Silva/BA		100,0						0,3			
290710 Carinhanha/BA	100,0	100,0	52,88	0,9	2,9	60,5	63,2	0,8	0,3	7,0	
230320 Caririçu/CE	18,5	20,8	38,18	0,3	1,9	14,3	45,8	0,2	1,6	37,3	
230330 Cariús/CE	100,0	100,0	78,72	0,9	1,4	22,2	24,0	0,4	0,2	4,0	
260390 Carnaíba/PE		0,0						0,0			
240240 Carnaúba dos Dantas/RN	0,0				0,8		29,4		1,0	35,3	
250410 Carrapateira/PB	0,0	0,0	3.061,89	0,0	3,5	62,0	33,3	0,0	0,0	0,0	
290730 Castro Alves/BA	21,2	0,0		0,0	2,1			0,0	0,8		
290750 Catu/BA	100,0	100,0	104,56		1,3	28,3	54,0	0,3	0,2	7,0	
230370 Caucaia/CE	100,0	100,0	119,85	2,2	0,1	13,6	19,4	0,1	0,1	23,3	
210300 Caxias/MA		0,0						0,0			
220265 Caxingó/PI											
240270 Cerro Corá/RN	0,0	0,0		0,6	1,9		36,0	0,4	0,8	16,0	
230395 Chorozinho/CE	61,5	42,9		0,0	1,1		30,2	0,0	1,3	34,9	
290770 Chorrochó/BA	55,6	54,5	19,58	1,5	3,4	21,5	30,0	1,6	1,1	10,0	
290790 Cipo/BA	100,0	100,0	110,00	0,3	2,9	31,0	53,2	0,2	0,4	6,5	
210330 Codó/MA	100,0	100,0		0,4	1,1		35,6	0,1	1,0	34,3	
210350 Colinas/MA	0,0	0,0	548,57	0,1	0,5	26,1	26,1	0,0	0,6	34,8	
290820 Conceição da Feira/BA	0,0				1,1		45,2		0,2	6,5	
250460 Conde/PB		0,0	0,00		0,0	0,0	0,0	0,0	0,0	0,0	
250470 Congo/PB	0,0	0,0	0,00	0,8	4,1		60,0	1,0	0,7	10,0	
290910 Coribe/BA	55,6	70,0	15,55	3,2	4,4	50,0	30,7	4,4	4,2	29,6	
290920 Coronel João Sá/BA	0,0	0,0	29,33	1,0	1,4	24,4	25,0	0,4	1,9	32,5	
220290 Corrente/PI	0,0	0,0	42,17	0,8	1,2	24,4	27,3	0,3	1,3	30,3	
290930 Correntina/BA		47,4						0,0			
270230 Coruripe/AL		0,0						1,8			
290940 Cotegipe/BA	0,0	0,0	11,67	2,3	0,9	35,6	46,2	0,7	0,0	0,0	
290950 Cravolândia/BA	45,5	0,0	18.520,00	0,0	6,9	54,0		0,0	3,1		
230423 Croatá/CE	100,0	100,0		0,6	5,0		54,2	0,9	1,3	14,5	
230425 Cruz/CE	100,0	100,0		0,5	1,2		27,5	0,2	0,4	10,0	
240300 Cruzeta/RN	0,0	0,0	41,31	0,7	1,4	47,7	50,0	0,3	0,5	16,7	
290990 Curaçá/BA		0,0	25,71			29,1		0,5			
240310 Currais Novos/RN	100,0	100,0	133,64	2,2	0,3	63,8	17,2	0,2	0,8	51,7	
291005 Dias d'Ávila/BA	0,0			0,0	0,7	32,4	29,1	0,0	0,7	31,9	

TABELA In05 - INDICADORES SOBRE SERVIÇOS DE VARRIÇÃO, CAPINA E ROÇADA

ANO DE
REFERÊNCIA
2010

Município	Taxa de terceirização de varredores	Taxa de terceirização da extensão varrida	Custo unitário da varrição	Produtividade média dos varredores	Taxa de varredores por habitante urbano	Incidência do custo da varrição no custo total do manejo	Incidência de varredores no total de empregados do manejo	Extensão total anual varrida per capita	Taxa de capinadores por habitante urbano	Incidência de capinadores no total de empregados do manejo	
Código Nome/UF	%	%	R\$/km	km/(empreg.x dia)	empreg./1000hab.	%	%	Km/(hab. x ano)	empreg./1000hab.	%	
Região Nordeste	I041	I042	I043	I044	I045	I046	I047	I048	I051	I052	
260515 Dormentes/PE	0,0	0,0	48,96	0,6	1,3	29,6	29,6	0,3	1,3	29,6	
210390 Duque Bacelar/MA						45,1					
291050 Entre Rios/BA											
280210 Estância/SE	88,0	100,0		0,0	0,5			0,0			
291072 Eunápolis/BA	100,0	100,0	0,00		0,6		24,7	0,0	0,5	20,4	
230430 Farias Brito/CE		100,0						1,2			
291077 Feira da Mata/BA	0,0	0,0	33,54	0,3	7,7	52,2	73,5	0,8	1,5	14,7	
291080 Feira de Santana/BA	100,0	100,0			0,2		18,5	0,1	0,4	45,1	
260550 Ferreiros/PE											
220380 Flores do Piauí/PI	50,0				15,1	68,7			10,1		
291100 Floresta Azul/BA	0,0	0,0	18,29	2,5	2,3	44,3	50,0	1,8	0,3	5,9	
260570 Floresta/PE		100,0						0,0			
220390 Floriano/PI	0,0	0,0	23,51	1,4	0,9	9,6	46,4	0,4	0,0	0,0	
230435 Forquilha/CE	100,0	100,0	936,64	0,0	0,8	34,9	48,2	0,0	0,0	0,0	
230440 Fortaleza/CE	22,4	62,5	54,60		0,3	20,3	23,1	0,3	0,4	25,3	
220415 Francisco Macedo/PI	0,0	0,0		0,1	6,9		50,0	0,1	0,0	0,0	
240400 Frutuoso Gomes/RN		0,0						0,0			
230460 General Sampaio/CE	0,0				2,7	40,2	31,3		2,7	31,3	
291130 Gentio do Ouro/BA		0,0						1,6			
291150 Gongogi/BA	0,0	0,0	16.500,00	0,0	3,2	55,8	58,6	0,0	0,9	17,2	
230490 Groaíras/CE	100,0				0,9		26,1		0,6	17,4	
291165 Guajeru/BA	0,0				4,3	100,0	64,3		0,0	0,0	
291170 Guanambi/BA		100,0	0,00					0,0			
210500 Humberto de Campos/MA						0,0					
291240 Ibipêba/BA	0,0	0,0	0,00	0,2	4,0	0,0	71,4	0,2	0,0	0,0	
291330 Ichu/BA	0,0	0,0		0,0	8,9		68,2	0,0	1,8	13,6	
230540 Icó/CE	100,0	100,0		0,5	0,8		41,0	0,1	0,2	8,2	
270310 Igaci/AL	0,0	0,0	26,96	0,7	4,2	12,6	32,9	0,9	1,9	15,2	
291350 Iguaí/BA		0,0						3,0			
291360 Ilhéus/BA	0,0	0,0	3.384,43	0,0	0,8	25,5	28,9	0,0	1,3	48,3	
210530 Imperatriz/MA	81,4	100,0	81,25	0,6	0,3	11,9	27,2	0,0	0,1	9,2	
230560 Independência/CE		0,0						0,0			
260710 Ingazeira/PE		0,0						0,0			
291370 Inhambupe/BA	0,0	0,0	832,77	0,1	2,4	34,5	45,1	0,1	0,6	12,2	
230570 Ipaumirim/CE		100,0	0,00			0,0		0,4			
291400 Ipirá/BA	100,0	100,0		0,7	1,2		50,7	0,3	0,6	25,4	
240480 Ipueira/RN	0,0				6,9		52,0		2,1	16,0	
291440 Iraquara/BA	0,0	0,0	5.801,26	0,0	5,9	60,7	65,6	0,0	0,7	8,2	
291450 Irará/BA	0,0	0,0		0,0	4,0		59,2	0,0	0,0	0,0	

TABELA In05 - INDICADORES SOBRE SERVIÇOS DE VARRIÇÃO, CAPINA E ROÇADA

ANO DE
REFERÊNCIA
2010

Município	Taxa de terceirização de varredores	Taxa de terceirização da extensão varrida	Custo unitário da varrição	Produtividade média dos varredores	Taxa de varredores por habitante urbano	Incidência do custo da varrição no custo total do manejo	Incidência de varredores no total de empregados do manejo	Extensão total anual varrida per capita	Taxa de capinadores por habitante urbano	Incidência de capinadores no total de empre- gados do manejo	
Código Nome/UF	%	%	R\$/km	km/(empreg.x dia)	empreg./1000hab.	%	%	Km/(hab. x ano)	empreg./1000hab.	%	
Região Nordeste	I041	I042	I043	I044	I045	I046	I047	I048	I051	I052	
230610 Irauçuba/CE		100,0						0,0			
291460 Irecê/BA	100,0	100,0	86,60	0,1	0,8	42,8	56,0	0,0	0,3	16,5	
280290 Itabaiana/SE	29,6	0,0		0,2	2,0		69,2	0,1	0,2	7,2	
280310 Itabi/SE		0,0						0,0			
291480 Itabuna/BA	0,0	0,0	22,80	1,0	0,4	33,7	38,2	0,1	0,1	6,8	
291490 Itacaré/BA	100,0	100,0	45.924,66	0,0	1,8	48,9	49,0	0,0	0,7	20,4	
230620 Itaíçaba/CE	0,0	0,0	51,46	1,4	0,5	20,0	15,4	0,2	1,6	53,9	
240485 Itajá/RN	0,0	0,0	105,43	1,0	1,1	49,9	18,2	0,3	0,9	15,2	
291550 Itajuípe/BA	64,2	0,0	127,70	0,2	4,0	69,8	75,3	0,2	0,0	0,0	
291680 Itarantim/BA	65,4	60,0		0,0	1,7			0,0			
210542 Itinga do Maranhão/MA											
291690 Itirucu/BA	0,0	0,0	18,36	1,6	0,6	42,9	42,9	0,3	0,2	14,3	
291733 Iuiú/BA											
260790 Jaboatão dos Guararapes/PE	100,0	100,0	51,59	1,8	0,2	10,3	10,0	0,1	0,1	7,3	
291750 Jacobina/BA	100,0	100,0	39,25	1,7	1,2	30,3	35,9	0,6	1,1	31,8	
291760 Jaguaquara/BA		0,0	0,50		0,0	82,8		136,9	0,0		
230690 Jaguaribe/CE	34,9	75,3	21,45	1,7	2,7	54,2	56,8	1,4	0,5	10,8	
291790 Jandaira/BA											
230720 Jati/CE						28,6					
260805 Jatobá/PE	100,0				2,3		63,6		0,0	0,0	
291800 Jequié/BA		100,0						0,2			
230725 Jijoca de Jericoacoara/CE											
250750 João Pessoa/PB		24,6						0,2			
230730 Juazeiro do Norte/CE	0,0	0,0	123,31	0,8	0,3	28,1	41,9	0,1	0,2	24,1	
291840 Juazeiro/BA	84,2	83,3	31,02	0,6	0,6	3,9	46,1	0,1	0,4	34,0	
291845 Jucuruçu/BA					0,0	55,6		0,0	0,0		
240610 Jucurutu/RN	20,0				2,4		39,7		1,4	23,8	
220552 Júlio Borges/PI											
291855 Jussari/BA											
291860 Jussiape/BA	0,0	0,0	53,71	0,6	3,6	23,6	23,9	0,6	2,0	13,0	
291870 Lafaete Coutinho/BA	0,0	0,0	36.957,42	0,0	8,6	81,3	72,0	0,0	1,0	8,0	
280350 Lagarto/SE	80,8	84,6		2,2	1,1		34,2	0,8	1,1	34,9	
240620 Lagoa d'Anta/RN	0,0	0,0	52,02	0,6	4,3	43,6	43,6	0,8	1,3	12,8	
210592 Lagoa do Mato/MA	0,0	0,0	510,00	0,0	2,3	28,1	58,8	0,0	0,5	11,8	
260860 Lagoa do Ouro/PE											
260875 Lagoa Grande/PE	0,0	0,0	42,40	1,3	1,2		30,0	0,5	0,8	20,0	
250830 Lagoa Seca/PB	0,0	0,0	6.120,00	0,0	1,9	20,9	51,3	0,0	0,8	20,5	
291880 Laje/BA		0,0	3.896,50			9,3		0,0			
291900 Lajedinho/BA	0,0	0,0		0,1	7,2		100,0	0,1	0,0	0,0	

TABELA In05 - INDICADORES SOBRE SERVIÇOS DE VARRIÇÃO, CAPINA E ROÇADA

ANO DE
REFERÊNCIA
2010

Município	Taxa de terceirização de varredores	Taxa de terceirização da extensão varrida	Custo unitário da varrição	Produtividade média dos varredores	Taxa de varredores por habitante urbano	Incidência do custo da varrição no custo total do manejo	Incidência de varredores no total de empregados do manejo	Extensão total anual varrida per capita	Taxa de capinadores por habitante urbano	Incidência de capinadores no total de empre- gados do manejo	
Código Nome/UF	%	%	R\$/km	km/(empreg.x dia)	empreg./1000hab.	%	%	Km/(hab. x ano)	empreg./1000hab.	%	
Região Nordeste	I041	I042	I043	I044	I045	I046	I047	I048	I051	I052	
291905 Lajedo do Tabocal/BA	66,7	100,0	23,36	1,3	2,3	30,5	33,3	1,0	1,0	13,9	
260880 Lajedo/PE						57,8					
250840 Lastro/PB		0,0						1,4			
291920 Lauro de Freitas/BA	0,0	0,0	20,62	1,8	1,1	18,1	30,6	0,6	1,2	32,8	
291930 Lençóis/BA											
230760 Limoeiro do Norte/CE	62,5	61,8	116,73	0,6	0,5	23,5	38,1	0,1	0,1	4,8	
291950 Livramento de Nossa Senhora/BA	0,0	0,0	966,16	0,0	3,3	42,7	69,4	0,0	0,5	11,2	
250850 Livramento/PB	0,0	0,0		0,0	5,1		41,3	0,0	2,1	17,4	
291955 Luis Eduardo Magalhães/BA	35,5	60,0		0,2	0,6		40,3	0,0	0,1	6,5	
280370 Macambira/SE	0,0	0,0		0,5	3,3		66,7	0,5	0,0	0,0	
270430 Maceió/AL	66,2	100,0	180,76		0,3	15,4	19,4	0,1	0,1	8,5	
291992 Madre de Deus/BA	100,0	100,0		1,6	1,4		25,3	0,7	0,2	4,2	
250870 Mãe d'Água/PB	0,0	0,0	15,31	1,9	5,7	56,3	56,3	3,4	0,0	0,0	
291995 Maetinga/BA		0,0	38,00			25,0		0,0			
292000 Maiquinique/BA	0,0	0,0	300,54	0,0	4,8	53,9	78,6	0,0	0,0	0,0	
292010 Mairi/BA	100,0	100,0		0,6	8,1		82,6	1,4	0,5	4,6	
292030 Malhada de Pedras/BA	0,0	0,0	0,00	1,2	2,5	0,0	24,2	0,9	1,6	15,2	
280390 Malhador/SE								0,0			
220590 Manoel Emídio/PI											
292040 Manoel Vitorino/BA	32,1	37,5	12.375,00	0,0	3,8	75,1	56,0	0,0	1,5	22,0	
230765 Maracanau/CE	53,1	53,9	394,85	0,5	0,2	15,4	12,6	0,0	0,3	26,7	
292060 Maragogipe/BA	26,8	47,4	3.138,16	0,0	2,8	62,4	40,1	0,0	1,0	14,7	
230770 Maranguape/CE	0,0	0,0		1,9	0,3		24,3	0,2	0,4	29,1	
270460 Maravilha/AL	0,0	0,0	138,46	0,6	1,4	24,2	20,0	0,3	0,0	0,0	
292080 Marcionílio Souza/BA	0,0				3,4	76,1	72,0		1,3	28,0	
240740 Martins/RN	0,0	57,1		0,0	2,0		47,6	0,0	0,0	0,0	
292090 Mascote/BA	0,0	0,0	20.000,00	0,0	1,3	41,7	42,9	0,0	0,5	17,1	
250920 Massaranduba/PB	0,0	0,0	11.934,00	0,0	2,7	43,8	48,0	0,0	0,9	16,0	
292100 Mata de São João/BA											
210663 Matões do Norte/MA		100,0						48,4			
230820 Meruoca/CE		100,0						0,2			
260930 Mirandiba/PE		0,0						0,4			
292145 Mirante/BA	0,0	0,0	15,92	1,3	3,3	32,1	42,9	1,4	1,1	14,3	
250960 Monte Horebe/PB											
250970 Monteiro/PB		0,0	202,77			78,0		0,2			
230870 Morada Nova/CE		0,0						0,0			
260940 Moreno/PE											
220667 Morro do Chapéu do Piauí/PI		0,0						0,0			
240800 Mossoró/RN	60,5	56,0	87,18		0,6	46,5	37,5	0,3	0,4	23,5	

TABELA In05 - INDICADORES SOBRE SERVIÇOS DE VARRIÇÃO, CAPINA E ROÇADA

ANO DE
REFERÊNCIA
2010

Município	Taxa de terceirização de varredores	Taxa de terceirização da extensão varrida	Custo unitário da varrição	Produtividade média dos varredores	Taxa de varredores por habitante urbano	Incidência do custo da varrição no custo total do manejo	Incidência de varredores no total de empregados do manejo	Extensão total anual varrida per capita	Taxa de capinadores por habitante urbano	Incidência de capinadores no total de empre- gados do manejo	
Código Nome/UF	%	%	R\$/km	km/(empreg.x dia)	empreg./1000hab.	%	%	Km/(hab. x ano)	empreg./1000hab.	%	
Região Nordeste	I041	I042	I043	I044	I045	I046	I047	I048	I051	I052	
292190 Mucugê/BA		0,0						0,0			
292210 Mundo Novo/BA											
292220 Muniz Ferreira/BA	100,0	100,0	5,94	0,4	3,5	15,1	44,4	0,4	2,7	33,3	
240810 Natal/RN	49,9	53,9	39,08	1,4	0,5	5,8	18,0	0,2	0,3	9,9	
260950 Nazaré da Mata/PE		52,5						0,0			
251000 Nazarezinho/PB											
240820 Nisia Floresta/RN	0,0	0,0	32,00	0,9	1,3	13,3	17,4	0,4	1,3	17,4	
292265 Nordestina/BA	0,0	0,0	60,00	0,1	3,3	60,0	65,0	0,1	0,3	5,0	
280480 Nossa Senhora do Socorro/SE		100,0	55,43			7,2		0,1			
210725 Nova Colinas/MA		0,0						0,0			
240830 Nova Cruz/RN	0,0	0,0		0,1	0,5		14,1	0,0	0,3	7,1	
230920 Nova Olinda/CE	0,0	0,0	1.020,00	0,0	6,2	41,4	61,2	0,0	2,0	19,4	
251030 Nova Palmeira/PB	0,0				4,7		48,0		0,8	8,0	
292285 Nova Redenção/BA	0,0	0,0	2,88	11,7	7,6	62,7	57,1	27,9	1,5	11,4	
230945 Ocara/CE	0,0				1,3		25,0		0,7	12,5	
260960 Olinda/PE	100,0	100,0	51,61	0,7	0,2	5,3	14,3	0,0	0,0	0,0	
292320 Oliveira dos Brejinhos/BA	55,6	40,7		1,0	2,7		29,5	0,8	2,7	29,5	
270610 Ouro Branco/AL	0,0	0,0	142,01	0,5	1,5	30,8	32,3	0,3	1,2	25,8	
240850 Ouro Branco/RN	0,0	0,0	0,00	1,0	1,8		46,2	0,6	0,0	0,0	
230970 Pacatuba/CE	0,0	0,0		0,8	0,2			0,1			
280490 Pacatuba/SE		0,0						0,0			
231000 Palhano/CE	41,7				2,7	49,5	33,3		4,7	58,3	
231030 Parambu/CE	0,0				2,8	37,2	47,6		2,1	35,7	
220770 Parnaíba/PI					0,0	0,0	0,0		0,8	95,0	
240325 Parnamirim/RN	72,0	100,0	42,23	1,2	0,1	5,0	18,4	0,1	0,2	35,3	
251080 Patos/PB	100,0	100,0	36,98	1,5	0,3	19,9	30,1	0,1	0,1	12,1	
261060 Paudalho/PE	0,0	0,0	121,80	0,5	0,8	57,5	44,8	0,1	0,4	22,4	
292400 Paulo Afonso/BA						62,0					
210810 Paulo Ramos/MA	100,0	100,0	17,36	0,2	1,9	38,5	45,5	0,1	0,6	13,6	
292405 Pé de Serra/BA	0,0	0,0	13,64	2,9	10,6	58,9	78,6	9,7	0,8	5,7	
251110 Pedra Lavrada/PB	0,0	0,0	40,88	0,8	2,0	65,6	75,0	0,5	0,0	0,0	
280500 Pedra Mole/SE	0,0	0,0	0,00	0,0	6,7		66,7	0,1	0,0	0,0	
251120 Pedras de Fogo/PB						0,0					
270670 Penedo/AL	18,3	37,3		1,9	1,6		64,0	0,9	0,0	0,0	
261090 Pesqueira/PE	0,0	0,0	437,50	0,5	0,1	27,1	8,8	0,0	0,1	8,8	
220800 Picos/PI	0,0	0,0	32,47	1,2	0,8	32,2	32,2	0,3	0,7	29,4	
251140 Picuí/PB	0,0				1,2	27,5	41,7		0,0	0,0	
251160 Pilões/PB		0,0						0,5			
292450 Pindai/BA		0,0						0,0			

TABELA In05 - INDICADORES SOBRE SERVIÇOS DE VARRIÇÃO, CAPINA E ROÇADA

ANO DE
REFERÊNCIA
2010

Município	Taxa de terceirização de varredores	Taxa de terceirização da extensão varrida	Custo unitário da varrição	Produtividade média dos varredores	Taxa de varredores por habitante urbano	Incidência do custo da varrição no custo total do manejo	Incidência de varredores no total de empregados do manejo	Extensão total anual varrida per capita	Taxa de capinadores por habitante urbano	Incidência de capinadores no total de empregados do manejo	
Código Nome/UF	%	%	R\$/km	km/(empreg.x dia)	empreg./1000hab.	%	%	Km/(hab. x ano)	empreg./1000hab.	%	
Região Nordeste	I041	I042	I043	I044	I045	I046	I047	I048	I051	I052	
270700 Pindoba/AL	0,0	0,0	73,83	0,1	11,0	69,4	75,0	0,5	0,0	0,0	
231085 Pindoretama/CE	75,0	66,7		0,2	2,1		36,9	0,1	1,2	21,5	
210860 Pinheiro/MA	0,0	0,0	3.916,80	0,0	0,3	14,7	19,1	0,0	0,2	16,2	
210870 Pio XII/MA	66,7	69,8	9,78	3,0	3,6	33,1	34,6	3,4	2,0	19,2	
231090 Piquet Carneiro/CE	85,7				0,9		24,1				
280530 Pirambu/SE	0,0				3,5		30,4		5,5	48,2	
251200 Pocinhos/PB	0,0	0,0		0,0	0,8		27,6	0,0	0,2	6,9	
251203 Poço Dantas/PB	0,0	0,0		1,4	7,2		53,9	3,1	2,1	15,4	
251207 Poço de José de Moura/PB		0,0						11,2			
280540 Poço Redondo/SE		0,0	56,40			36,8		0,5			
280550 Poço Verde/SE	0,0	0,0	42,56	0,7	4,1	49,0	52,6	0,9	0,7	8,3	
292520 Pojuca/BA	55,0	59,1	10.405,06		4,6	29,2	57,1	0,0	0,3	3,1	
251210 Pombal/PB	0,0	0,0	57,98	1,0	0,6	29,1	30,6	0,2	0,0	0,0	
241020 Portalegre/RN	0,0	44,7	172,34	0,2	4,4	56,6	47,2	0,2	1,0	11,1	
280560 Porto da Folha/SE	24,1	0,0	4.184,64	0,0	8,3	80,1	61,9	0,0	1,8	13,4	
241025 Porto do Mangue/RN	100,0				2,6		32,0		2,3	28,0	
292560 Presidente Dutra/BA	0,0	0,0		0,5	4,4		62,5	0,7	0,2	3,1	
292570 Presidente Jânio Quadros/BA	0,0	0,0		0,0	2,9		42,9	0,0	0,5	7,1	
241030 Presidente Juscelino/RN	0,0	0,0	14,58	2,1	1,5	11,8	32,0	1,0	0,8	16,0	
261140 Primavera/PE	0,0				2,9	0,0	56,8		0,2	4,6	
280570 Propriá/SE	0,0	0,0	14,07	0,9	1,1	9,4	45,8	0,3	0,4	17,0	
292590 Quijingue/BA	0,0	0,0		0,0	4,7		33,7	0,0	3,9	28,1	
251260 Quixabá/PB	0,0	50,0		1,4	4,7		33,3	2,1	3,2	22,2	
261153 Quixaba/PE	0,0	0,0	4.500,14	0,0	6,8	65,7	94,4	0,0	0,0	0,0	
292593 Quixabeira/BA	0,0	0,0		1,3	6,8		51,0	2,7	1,1	8,2	
231135 Quixelô/CE											
292595 Rafael Jambeiro/BA	0,0				2,3		45,7		1,0	20,0	
261160 Recife/PE	96,6	100,0	80,93	1,5	0,4	13,9	20,5	0,2	0,6	29,4	
261170 Riacho das Almas/PE		100,0						0,2			
292690 Rio do Pires/BA		0,0	168,53			64,8		0,5			
261190 Rio Formoso/PE	16,7				2,7						
270770 Rio Largo/AL		0,0	16,53			36,6		0,8			
292700 Rio Real/BA	0,0	0,0	69,61	0,4	3,9	82,1	91,9	0,5	0,0	0,0	
241100 Rodolfo Fernandes/RN											
231180 Russas/CE											
251300 Salgadinho/PB	0,0	0,0		1,3	4,2		31,3	1,8	4,2	31,3	
292740 Salvador/BA	94,0	99,8	47,11		0,6	24,0	38,3	0,5	0,2	11,0	
292750 Santa Bárbara/BA		0,0	3.728,57			55,1		0,0			
292760 Santa Brigida/BA											

TABELA In05 - INDICADORES SOBRE SERVIÇOS DE VARRIÇÃO, CAPINA E ROÇADA

ANO DE
REFERÊNCIA
2010

Município	Taxa de terceirização de varredores	Taxa de terceirização da extensão varrida	Custo unitário da varrição	Produtividade média dos varredores	Taxa de varredores por habitante urbano	Incidência do custo da varrição no custo total do manejo	Incidência de varredores no total de empregados do manejo	Extensão total anual varrida per capita	Taxa de capinadores por habitante urbano	Incidência de capinadores no total de empregados do manejo	
Código Nome/UF	%	%	R\$/km	km/(empreg.x dia)	empreg./1000hab.	%	%	Km/(hab. x ano)	empreg./1000hab.	%	
Região Nordeste	I041	I042	I043	I044	I045	I046	I047	I048	I051	I052	
292780 Santa Cruz da Vitória/BA	0,0	0,0	29,82	1,0	3,0	52,4	53,6	0,9	1,0	17,9	
292790 Santa Inês/BA	0,0	0,0	10,51	2,5	6,1	59,5	66,7	4,7	1,6	17,2	
251340 Santa Luzia/PB	0,0	0,0	2,47	0,5	0,7	12,5	50,0	0,1	0,2	10,0	
292810 Santa Maria da Vitória/BA		0,0						0,2			
261270 Santa Maria do Cambucá/PE	100,0	100,0		1,5	2,4		44,4	1,2	0,0	0,0	
292840 Santa Rita de Cássia/BA	0,0	0,0	42,31	0,7	3,6	35,6	60,9	0,8	0,8	13,8	
231210 Santana do Cariri/CE	0,0	0,0	2.080,00	0,0	2,4	32,8	60,0	0,0	0,2	5,7	
270800 Santana do Ipanema/AL		0,0						0,0			
241142 Santana do Seridó/RN	0,0	0,0	8,33	2,3	1,2	22,3	18,2	0,9	1,2	18,2	
251360 Santana dos Garrotes/PB	0,0	0,0		0,0	2,1		40,0	0,0	2,1	40,0	
251365 Santarém/PB	0,0	0,0	7.500,00	0,0	2,4	49,2	16,7	0,0	3,6	25,0	
292870 Santo Antônio de Jesus/BA	100,0	100,0	45,60	1,2	0,9	31,9	45,5	0,3	0,2	9,7	
292880 Santo Estêvão/BA	0,0	0,0	14,95	2,0	2,1		68,7	1,3	0,0	0,0	
292890 São Desidério/BA	0,0				1,2	52,6	50,0		0,5	20,0	
220960 São Félix do Piauí/PI	0,0	0,0		7,4	2,4		28,6	5,6	3,1	35,7	
220965 São Francisco de Assis do Piauí/PI						69,8					
251398 São Francisco/PB		0,0						0,0			
241200 São Gonçalo do Amarante/RN	100,0	100,0	41,06	1,7	0,3	12,1	20,2	0,2	0,7	38,7	
292930 São Gonçalo dos Campos/BA	0,0	0,0		0,0	2,4		48,2	0,0	1,2	24,1	
220985 São João da Canabrava/PI	0,0	0,0		1,3	1,6		28,6	0,7	0,8	14,3	
211107 São João do Soter/MA		0,0	71,86			50,0		0,6			
241220 São José de Mipibu/RN											
221005 São José do Divino/PI						12,7		0,0			
221020 São José do Piauí/PI		100,0						0,0			
251445 São José dos Ramos/PB	0,0	0,0	2,71	1,8	4,2	10,0	58,8	2,4	0,8	11,8	
261370 São Lourenço da Mata/PE											
211130 São Luís/MA	100,0	100,0	66,71		0,3	20,6	23,8	0,2	0,4	32,2	
251490 São Mamede/PB	0,0	0,0	51,50	0,4	1,4	26,0	18,6	0,2	1,7	23,3	
292940 São Miguel das Matas/BA	0,0				1,5		27,8		1,5	27,8	
251500 São Miguel de Taipu/PB	0,0	0,0		1,7	2,7		47,1	1,4	1,3	23,5	
280700 São Miguel do Aleixo/SE	33,3	50,0	1.939,63	0,0	3,4	36,2	46,2	0,0	0,0	0,0	
270860 São Miguel dos Campos/AL	0,0	0,0	15,44	2,0	3,6	60,0	72,6	2,2	0,2	4,6	
241270 São Pedro/RN											
211160 São Raimundo das Mangabeiras/MA	100,0	100,0	344,83	0,0	1,0	22,2	17,1	0,0	0,5	8,6	
251510 São Sebastião de Lagoa de Roça/PB	0,0	0,0	7.140,00	0,0	1,5	59,5	53,9	0,0	0,4	15,4	
270890 Satuba/AL		0,0						0,0			
211172 Satubinha/MA	0,0	0,0	83,11	0,6	2,5	82,5	64,3	0,4	0,6	14,3	
241340 Serra Negra do Norte/RN		100,0						0,0			
293040 Serra Preta/BA						30,0					

TABELA In05 - INDICADORES SOBRE SERVIÇOS DE VARRIÇÃO, CAPINA E ROÇADA

ANO DE
REFERÊNCIA
2010

Município	Taxa de terceirização de varredores	Taxa de terceirização da extensão varrida	Custo unitário da varrição	Produtividade média dos varredores	Taxa de varredores por habitante urbano	Incidência do custo da varrição no custo total do manejo	Incidência de varredores no total de empregados do manejo	Extensão total anual varrida per capita	Taxa de capinadores por habitante urbano	Incidência de capinadores no total de empregados do manejo	
Código Nome/UF	%	%	R\$/km	km/(empreg.x dia)	empreg./1000hab.	%	%	Km/(hab. x ano)	empreg./1000hab.	%	
Região Nordeste	I041	I042	I043	I044	I045	I046	I047	I048	I051	I052	
261390 Serra Talhada/PE		48,7						0,1			
241350 Serrinha/RN	0,0	0,0	1.101,60	0,0	1,4	25,0	25,0	0,0	0,9	16,7	
293060 Serrolândia/BA	0,0	0,0		194,0	6,9		82,0	417,1	0,8	9,8	
280710 Simão Dias/SE	0,0	0,0	90,92	0,5	1,7	65,9	51,5	0,3	0,3	9,1	
261420 Sirinhaém/PE											
293076 Sítio do Quinto/BA	0,0	0,0	1.533,33	0,0	4,3	47,7	32,8	0,0	1,6	11,9	
231290 Sobral/CE	91,2	91,2	6,33	3,0	0,7	29,8	39,1	0,6	0,4	25,3	
251620 Sousa/PB	0,0	0,0	28,36	1,2	0,5	18,4	35,3	0,2	0,2	17,7	
293080 Souto Soares/BA	0,0	0,0		0,7	3,3		47,6	0,7	1,0	14,3	
261460 Tabira/PE		0,0	54.060,00			67,8		0,0			
261470 Tacaimbó/PE								0,0			
293130 Tapiramutá/BA		0,0						0,7			
270910 Taquarana/AL	0,0	0,0	15,07	2,1	2,7	68,7	62,5	1,8	0,3	6,3	
261500 Taquaritinga do Norte/PE	0,0	0,0	74,87	0,7	1,2	45,1	32,8	0,3	1,1	31,3	
251660 Tavares/PB	0,0				4,2	75,7	75,7		0,0	0,0	
241415 Tenente Laurentino Cruz/RN		0,0	26,17		0,0	16,9	0,0	1,5	0,0	0,0	
293150 Teofilândia/BA	0,0	0,0	10.810,81	0,0	6,7	33,3	59,2	0,0	0,0	0,0	
221100 Teresina/PI						5,1					
261530 Timbaúba/PE		0,0						0,5			
211220 Timon/MA											
261550 Tracunhaém/PE	100,0	100,0	14,12	1,8	0,9	13,4	33,3	0,5	0,4	13,3	
231350 Trairi/CE	0,0	0,0	38,14	0,6	2,3	26,4	34,9	0,4	1,7	25,4	
293240 Uibaí/BA	0,0	0,0	37,88	1,1	2,9	37,5	42,9	1,0	0,0	0,0	
251690 Uiraúna/PB	66,7	73,3	133,20	0,3	0,9	24,9	34,6	0,1	0,5	19,2	
231375 Umirim/CE	100,0				0,4		26,7		0,7	53,3	
293250 Una/BA	100,0	100,0		0,5	1,3		51,3	0,2	0,2	7,7	
241460 Upanema/RN	0,0	0,0	3,87	14,9	2,7	29,7	51,5	12,5	0,0	0,0	
293270 Uruçuca/BA		0,0						0,0			
293280 Utinga/BA	100,0	100,0	1,51	1,6	3,5	36,8	54,9	1,8	0,5	7,3	
231395 Varjota/CE	66,7	80,0		2,3	1,3		36,7	0,9	0,7	20,4	
251710 Várzea/PB	0,0	0,0		1,4	2,7		25,0	1,2	2,7	25,0	
241470 Várzea/RN		0,0						0,3			
293317 Varzedo/BA	0,0	0,0	40,24	0,7	2,4	30,5	53,3	0,5	0,6	13,3	
241480 Vera Cruz/RN	0,0	0,0	1.381,64	0,1	1,3	60,7	20,7	0,0	0,4	6,9	
261620 Vertentes/PE	66,7				1,4		52,9		0,3	11,8	
231410 Viçosa do Ceará/CE		0,9						0,4			
270940 Viçosa/AL	0,0	0,0	11,59	2,5	3,9	87,7	87,7	3,1	0,0	0,0	
251720 Vieirópolis/PB	0,0				8,0		57,1		0,0	0,0	
293330 Vitória da Conquista/BA	0,0				0,5		39,7		0,1	11,1	

TABELA In05 - INDICADORES SOBRE SERVIÇOS DE VARRIÇÃO, CAPINA E ROÇADA

ANO DE REFERÊNCIA
2010

Município	Taxa de terceirização de varredores	Taxa de terceirização da extensão varrida	Custo unitário da varrição	Produtividade média dos varredores	Taxa de varredores por habitante urbano	Incidência do custo da varrição no custo total do manejo	Incidência de varredores no total de empregados do manejo	Extensão total anual varrida per capita	Taxa de capinadores por habitante urbano	Incidência de capinadores no total de empre- gados do manejo	
Código Nome/UF	%	%	R\$/km	km/(empreg.x dia)	empreg./1000hab.	%	%	Km/(hab. x ano)	empreg./1000hab.	%	
Região Nordeste	I041	I042	I043	I044	I045	I046	I047	I048	I051	I052	
261640 Vitória de Santo Antão/PE											
211300 Vitorino Freire/MA		0,0						1,1			
221170 Wall Ferraz/PI											
293345 Wanderley/BA	0,0	0,0	0,00	0,1	2,6		28,9	0,1	1,7	19,2	
293350 Wenceslau Guimarães/BA		0,0						0,0			

RELAÇÃO DE INDICADORES
ANO DE REFERÊNCIA - 2010

RELAÇÃO DE INDICADORES - DIAGNÓSTICO 2010

REF.	DEFINIÇÃO DO INDICADOR	EQUAÇÃO	EXPRESSO EM	COMENTÁRIOS
INDICADORES GERAIS				
I ₀₀₁	Taxa de empregados em relação à população urbana: $\frac{\text{quantidade total de empregados no manejo de RSU}}{\text{população urbana}}$	$\frac{(\text{Ge015} + \text{Ge016}) \times 1.000}{\text{Ge002}}$	empregados / 1.000 habitantes	Calculado somente para aqueles que não tiveram frentes de trabalho temporário. Estimativa de população urbana realizada pelo SNIS.
I ₀₀₂	Despesa média por empregado alocado nos serviços do manejo de RSU: $\frac{\text{despesa total da prefeitura com manejo de RSU}}{\text{quantidade total de empregados no manejo de RSU}}$	$\frac{(\text{Ge023} + \text{Ge009})}{(\text{Ge015} + \text{Ge016})}$	R\$ / empregado	Calculado somente para aqueles que não tiveram frentes de trabalho temporário.
I ₀₀₃	Incidência das despesas com o manejo de RSU nas despesas correntes da prefeitura: $\frac{\text{despesa total da prefeitura com manejo de RSU}}{\text{despesa corrente total da Prefeitura}}$	$\frac{(\text{Ge023} + \text{Ge009}) \times 100}{\text{Ge010}}$	%	
I ₀₀₄	Incidência das despesas com empresas contratadas para execução de serviços de manejo RSU nas despesas com manejo de RSU: $\frac{\text{despesa da prefeitura com empresas contratadas}}{\text{despesa total da prefeitura com manejo de RSU}}$	$\frac{\text{Ge009} \times 100}{(\text{Ge023} + \text{Ge009})}$	%	
I ₀₀₅	Auto-suficiência financeira da Prefeitura com o manejo de RSU: $\frac{\text{receita arrecadada com manejo de RSU}}{\text{despesa total da prefeitura com manejo de RSU}}$	$\frac{\text{Ge006} \times 100}{(\text{Ge023} + \text{Ge009})}$	%	
I ₀₀₆	Despesa <i>per capita</i> com manejo de RSU em relação à população urbana: $\frac{\text{despesa total da prefeitura com manejo de RSU}}{\text{população urbana}}$	$\frac{(\text{Ge023} + \text{Ge009})}{\text{Ge002}}$	R\$ / habitante	Estimativa de população urbana realizada pelo SNIS.
I ₀₀₇	Incidência de empregados próprios no total de empregados no manejo de RSU: $\frac{\text{quantidade de empregados próprios no manejo de RSU}}{\text{quantidade total de empregados no manejo de RSU}}$	$\frac{\text{Ge015} \times 100}{(\text{Ge015} + \text{Ge016})}$	%	Calculado somente para aqueles que não tiveram frentes de trabalho temporário.

REF.	DEFINIÇÃO DO INDICADOR	EQUAÇÃO	EXPRESSO EM	COMENTÁRIOS
I ₀₀₈	Incidência de empregados de empresas contratadas no total de empregados no manejo de RSU: $\frac{\text{quantidade de empregados de empresas contratadas}}{\text{quantidade total de empregados no manejo de RSU}}$	$\frac{\text{Ge016} \times 100}{(\text{Ge015} + \text{Ge016})}$	%	Calculado somente para aqueles que não tiveram frentes de trabalho temporário.
I ₀₁₀	Incidência de empregados gerenciais e administrativos no total de empregados no manejo de RSU: $\frac{\text{quantidade de empregados gerenciais e administrativos}}{\text{quantidade total de empregados no manejo de RSU}}$	$\frac{(\text{Ge050} + \text{Ge051}) \times 100}{(\text{Ge015} + \text{Ge016})}$	%	Calculado somente para aqueles que não tiveram frentes de trabalho temporário.
INDICADORES SOBRE COLETA DE RESÍDUOS SÓLIDOS DOMICILIARES E PÚBLICOS				
I ₀₁₁	Receita arrecadada per capita com taxas ou outras formas de cobrança pela prestação de serviços de manejo de RSU: $\frac{\text{valor arrecadado com serviços de manejo de RSU}}{\text{pop. urbana SNIS}}$	$\frac{\text{Ge006}}{\text{Ge002}}$	R\$/habitante/ano	Indicador calculado a partir da edição 2009.
I ₀₁₅	Taxa de cobertura do serviço de coleta de RDO em relação à população total (urbana + rural) do município: $\frac{\text{população atendida (declarada)}}{\text{população total do município}}$	$\frac{(\text{Co050} + \text{Co147}) \times 100}{\text{Ge001}}$	%	Indicador calculado a partir da edição 2009. Estimativa de população total IBGE.
I ₀₁₆	Taxa de cobertura do serviço de coleta de RDO em relação à população urbana: $\frac{\text{população atendida declarada}}{\text{população urbana}}$	$\frac{(\text{Co050} + \text{Co147}) \times 100}{\text{Ge002}}$	%	Estimativa de população urbana realizada pelo SNIS. A partir de 2008 este indicador incorporou o campo Co147 e, em 2009, passou a não considerar o Co051.
I ₀₁₇	Taxa de terceirização do serviço de coleta de RDO+RPU em relação à quantidade coletada: $\frac{\text{qtd coletada por(emp. contrat. + coop./assoc. catadores + outro executor)}}{\text{quantidade total coletada}}$	$\frac{(\text{Co117} + \text{Cs048} + \text{Co142}) \times 100}{(\text{Co116} + \text{Co117} + \text{Cs048} + \text{Co142})}$	%	Este indicador teve sua equação alterada a partir do Diagnóstico RS 2007 com a inclusão das quantidades coletadas por cooperativas ou associações de catadores e outro executor. Em 2009 o Co145 foi substituído pelo Cs048 por motivo de equivalência.

REF.	DEFINIÇÃO DO INDICADOR	EQUAÇÃO	EXPRESSO EM	COMENTÁRIOS
I ₀₁₈	Produtividade média dos empregados na coleta (coletadores + motoristas) na coleta (RDO + RPU) em relação à massa coletada: $\frac{\text{quantidade total coletada}}{\text{quantidade total de (coletadores + motoristas)} \times \text{quantidade de dias úteis por ano (= 313)}}$	$\frac{(\text{Co116} + \text{Co117}) \times 1.000}{(\text{Co029} + \text{Co030}) \times 313}$	Kg/empregado/dia	
I ₀₁₉	Taxa de empregados (coletadores + motoristas) na coleta (RDO + RPU) em relação à população urbana: $\frac{\text{quantidade total de (coletadores + motoristas)}}{\text{população urbana}}$	$\frac{(\text{Co029} + \text{Co030}) \times 1.000}{\text{Ge002}}$	empregados/ 1.000 habitantes	
I ₀₂₁	Massa coletada (RDO + RPU) <i>per capita</i> em relação à população urbana: $\frac{\text{quantidade total coletada}}{\text{população urbana}}$	$\frac{(\text{Co116} + \text{Co117} + \text{Cs048} + \text{Co142}) \times 1.000}{\text{Ge002} \times 365}$	Kg/habitante/dia	Estimativa de população urbana realizada pelo SNIS. Este indicador teve sua equação alterada a partir do Diagnóstico RS 2007 com a inclusão das quantidades coletadas por cooperativas ou associações de catadores e outros executores. Em 2009 o Co145 foi substituído pelo Cs048 por motivo de equivalência.
I ₀₂₂	Massa (RDO) coletada <i>per capita</i> em relação à população atendida com serviço de coleta: $\frac{\text{quantidade total de RDO coletada}}{\text{população atendida declarada}}$	$\frac{(\text{Co108} + \text{Co109} + \text{Cs048} + \text{Co140}) \times 1.000}{(\text{Co050} + \text{Co147}) \times 365}$	Kg / habitante / dia	Este indicador teve sua equação alterada a partir do Diagnóstico RS 2007 com a inclusão das quantidades coletadas por cooperativas ou associações de catadores e outros executores. A partir de 2008 este indicador incorporou o campo Co147 e, em 2009, passou a não considerar o Co051. A partir de 2009, o Co143 foi substituído pelo Cs048 por motivo de equivalência.

REF.	DEFINIÇÃO DO INDICADOR	EQUAÇÃO	EXPRESSO EM	COMENTÁRIOS
I ₀₂₃	<p>Custo unitário médio do serviço de coleta (RDO + RPU):</p> $\frac{\text{despesa total da prefeitura com serviço de coleta}}{\text{qtd coletada por (prefeitura + emp. contrat. + coop./assoc. catadores)}}$	$\frac{(\text{Co132} + \text{Co011})}{(\text{Co116} + \text{Co117} + \text{Cs048})}$	R\$ / tonelada	<p>Considerada a soma das despesas da Prefeitura ou SLU (inclusive com coop./assoc. catadores) e as despesas com empresas contratadas</p> <p>A partir do Diagnóstico 2007 incorporou as quantidades coletadas por coop./assoc. de catadores.</p> <p>Não inclui quantidade coletada por "outros" partindo-se do princípio que neste campo encontram-se os geradores que transportam seus próprios resíduos à destinação final.</p> <p>A partir da edição 2009 o co145 foi substituído pelo Cs048 por motivos de equivalência.</p>
I ₀₂₄	<p>Incidência do custo do serviço de coleta (RDO + RPU) no custo total do manejo de RSU:</p> $\frac{\text{despesa total da prefeitura com serviço de coleta}}{\text{despesa total da prefeitura com manejo de RSU}}$	$\frac{(\text{Co132} + \text{Co011}) \times 100}{(\text{Ge023} + \text{Ge009})}$	%	
I ₀₂₅	<p>Incidência de (coletadores + motoristas) na quantidade total de empregados no manejo de RSU:</p> $\frac{\text{quantidade total de (coletadores + motoristas)}}{\text{quantidade total empregados no manejo de RSU}}$	$\frac{(\text{Co029} + \text{Co030}) \times 100}{(\text{Ge015} + \text{Ge016})}$	%	
I ₀₂₆	<p>Taxa de resíduos sólidos da construção civil (RCD) coletada pela Prefeitura em relação à quantidade total coletada de RDO + RPU:</p> $\frac{\text{quant. total de res. sólidos da construção civil coletados pela Prefeitura}}{\text{quantidade total coletada de RDO + RPU}}$	$\frac{\text{Cc013} \times 100}{(\text{Co116} + \text{Co117} + \text{Cs048} + \text{Co142})}$	%	<p>Este indicador teve sua equação alterada a partir do Diagnóstico RS 2007 com a inclusão das quantidades coletadas de RDO + RPU por cooperativas ou associações de catadores e outros executores.</p> <p>A partir da edição 2009 o co145 foi substituído pelo Cs048 por motivos de equivalência.</p>

REF.	DEFINIÇÃO DO INDICADOR	EQUAÇÃO	EXPRESSO EM	COMENTÁRIOS
I ₀₂₇	<p>Taxa da quantidade total coletada de resíduos públicos (RPU) em relação à quantidade total coletada de resíduos sólidos domésticos (RDO):</p> $\frac{\text{quant. total coletada de resíduos sólidos públicos}}{\text{quant. total coletada de resíduos sólidos domésticos}}$	$\frac{(\text{Co112} + \text{Co113} + \text{Co141}) \times 100}{(\text{Co108} + \text{Co109} + \text{Cs048} + \text{Co140})}$	%	<p>Este indicador teve sua equação alterada a partir do Diagnóstico RS 2007 com a inclusão das quantidades coletadas por cooperativas ou associações de catadores e outros executores.</p> <p>A partir da edição 2009 o co145 foi substituído pelo Cs048 por motivos de equivalência.</p> <p>A partir de 2009 foi eliminado o Co144, admitindo-o como zero.</p>
I ₀₂₈	<p>Massa de resíduos domiciliares e públicos (RDO+RPU) coletada <i>per capita</i> em relação à população total (urbana e rural) atendida (declarada) pelo serviço de coleta:</p> $\frac{\text{quantidade total de (RDO + RPU) coletada}}{\text{população total atendida declarada}}$	$\frac{(\text{Co116} + \text{Co117} + \text{Cs048} + \text{Co142}) \times 1.000}{(\text{Co050} + \text{Co147}) \times 365}$	Kg / habitante / dia	Indicador calculado a partir da edição 2009. Este indicador, diferentemente do I021 leva em consideração a população total atendida (declarada pelo município).
I ₀₂₉	<p>Massa de RCD <i>per capita</i> em relação à população urbana:</p> $\frac{\text{quantidade RCD recolhida por todos os agentes} \times 1000}{\text{pop. urbana SNIS}}$	$\frac{(\text{Cc013} + \text{Cc014} + \text{Cc015}) \times 1.000}{\text{Ge002}}$	Kg / habitante / dia	Indicador calculado a partir da edição 2009.
INDICADORES SOBRE COLETA SELETIVA E TRIAGEM				
I ₀₃₁	<p>Taxa de recuperação de materiais recicláveis (exceto matéria orgânica e rejeitos) em relação à quantidade total (RDO + RPU) coletada:</p> $\frac{\text{quant. total de materiais recuperados (exceto mat. orgânica e rejeitos)}}{\text{quantidade total coletada}}$	$\frac{\text{Cs009} \times 100}{(\text{Co116} + \text{Co117} + \text{Cs048} + \text{Co142})}$	%	<p>Este indicador teve sua equação alterada a partir do Diagnóstico RS 2007 com a inclusão das quantidades coletadas por cooperativas ou associações de catadores e outros executores.</p> <p>A partir da edição 2009 o co145 foi substituído pelo Cs048 por motivos de equivalência</p>

REF.	DEFINIÇÃO DO INDICADOR	EQUAÇÃO	EXPRESSO EM	COMENTÁRIOS
I ₀₃₂	<p>Massa recuperada per capita de materiais recicláveis (exceto matéria orgânica e rejeitos) em relação à população urbana:</p> $\frac{\text{quant. total de materiais recicláveis recuperados (exceto mat. orgânica e rejeitos)}}{\text{população urbana}}$	$\frac{Cs009 \times 1.000}{Ge002}$	Kg/habitantes/ano	Estimativa de população urbana realizada pelo SNIS.
I ₀₃₃	<p>Taxa de material recolhido pela coleta seletiva (exceto mat. orgânica) em relação à quantidade total coletada de resíduos sól. domésticos:</p> $\frac{\text{quantidade total de material recolhida pela coleta seletiva (exceto mat. orgânica)}}{\text{quantidade total coletada de resíduos sólidos domésticos (RDO)}}$	$\frac{(Cs023 + Cs024) \times 100}{(Co108 + Co109)}$	%	Substituído pelo I ₀₅₃ na edição do Diagnóstico 2005.
I ₀₃₄	<p>Incidência de papel e papelão no total de material recuperado:</p> $\frac{\text{quantidade de papel e papelão recuperados}}{\text{quantidade total de materiais recicláveis recuperados (exceto mat. orgânica e rejeitos)}}$	$\frac{Cs010 \times 100}{Cs009}$	%	
I ₀₃₅	<p>Incidência de plásticos no total de material recuperado:</p> $\frac{\text{quantidade de plásticos recuperados}}{\text{quantidade total de materiais recicláveis recuperados (exceto mat. orgânica e rejeitos)}}$	$\frac{Cs011 \times 100}{Cs009}$	%	
I ₀₃₈	<p>Incidência de metais no total de material recuperado:</p> $\frac{\text{quantidade de metais recuperados}}{\text{quantidade total de materiais recicláveis recuperados (exceto mat. orgânica e rejeitos)}}$	$\frac{Cs012 \times 100}{Cs009}$	%	
I ₀₃₉	<p>Incidência de vidros no total de material recuperado:</p> $\frac{\text{quantidade de vidros recuperados}}{\text{quantidade total de materias recicláveis recuperados (exceto mat. orgânica e rejeitos)}}$	$\frac{Cs013 \times 100}{Cs009}$	%	

REF.	DEFINIÇÃO DO INDICADOR	EQUAÇÃO	EXPRESSO EM	COMENTÁRIOS
I ₀₄₀	Incidência de outros materiais (exceto papel, plástico, metais e vidros) no total de material recuperado: $\frac{\text{quantidade de outros materiais recuperados}}{\text{quantidade total de materiais recicláveis recuperados (exceto mat. orgânica e rejeitos)}}$	$\frac{\text{Cs014} \times 100}{\text{Cs009}}$	%	
I ₀₅₃	Taxa de material recolhido pela coleta seletiva (exceto mat. orgânica) em relação à quantidade total coletada de resíduos sólidos domésticos: $\frac{\text{quant. total de material recolhido pela coleta sel. (exceto mat. org.)}}{\text{quant. total coletada de resíduos sólidos domésticos (RDO)}}$	$\frac{(\text{Cs026}) \times 100}{(\text{Co108} + \text{Co109} + \text{Cs048} + \text{Co140})}$	%	Antigo I033. Sua equação foi modificada em 2005 e 2007 com a inclusão das quantidades coletadas por outros agentes – coop./ assoc. de catadores e outros executores. Não inclui sucateiros, empresas do ramo ou catadores avulsos. A partir da edição 2009 o co143 foi substituído pelo Cs048 por motivos de equivalência.
I ₀₅₄	Massa <i>per capita</i> de materiais recicláveis recolhidos via coleta seletiva $\frac{\text{Quantidade total recolhida na coleta seletiva} \times 1.000}{\text{população urbana SNIS}}$	$\frac{\text{Cs026} \times 1.000}{\text{Ge002}}$	Kg/habitante/ ano	Indicador calculado a partir da edição 2009.

INDICADORES SOBRE COLETA DE RESÍDUOS SÓLIDOS DE SERVIÇOS DE SAÚDE

I ₀₃₆	Massa de RSS coletada per capita em relação à população urbana: $\frac{\text{quantidade total coletada de RSS}}{\text{população urbana}}$	$\frac{\text{Rs044} \times 10^6}{\text{Ge002} \times 365}$	Kg/1.000 habitantes/dia	
I ₀₃₇	Taxa de RSS coletada em relação à quantidade total coletada: $\frac{\text{quantidade total coletada de RSS}}{\text{quantidade total coletada}}$	$\frac{\text{Rs044} \times 100}{(\text{Co116} + \text{Co117} + \text{Cs048} + \text{Co142})}$	%	Este indicador teve sua equação alterada a partir do Diagnóstico RS 2007 com a inclusão das quantidades coletadas por cooperativas ou associações de catadores e outros executores. A partir da edição 2009 o co145 foi substituído pelo Cs048 por motivos de equivalência.

INDICADORES SOBRE SERVIÇOS DE VARRIÇÃO

REF.	DEFINIÇÃO DO INDICADOR	EQUAÇÃO	EXPRESSO EM	COMENTÁRIOS
I ₀₄₁	Taxa de terceirização dos varredores: $\frac{\text{Quantidade de varredores de empresas contratadas}}{\text{quantidade total de varredores}}$	$\frac{Va008 \times 100}{(Va007 + Va008)}$	%	
I ₀₄₂	Taxa de terceirização da extensão varrida: $\frac{\text{extensão de sarjeta varrida por empresas contratadas}}{\text{extensão total de sarjeta varrida}}$	$\frac{Va011 \times 100}{Va039}$	%	
I ₀₄₃	Custo unitário médio do serviço de varrição (Prefeitura + empresas contratadas): $\frac{\text{despesa total da prefeitura com serviço de varrição}}{\text{extensão total de sarjeta varrida}}$	$\frac{(Va037 + Va019)}{Va039}$	R\$ / km	
I ₀₄₄	Produtividade média dos varredores (Prefeitura + empresas contratadas): $\frac{\text{extensão total de sarjeta varrida}}{\text{quantidade total de varredores} \times \text{quantidade de dias úteis por ano (= 313)}}$	$\frac{Va039}{(Va007 + Va008) \times 313}$	Km/empreg. /dia	Calculado somente para aqueles que não tiveram varrição mecânica.
I ₀₄₅	Taxa de varredores em relação à população urbana: $\frac{\text{quantidade total de varredores}}{\text{população urbana}}$	$\frac{(Va007 + Va008) \times 1.000}{Ge002}$	empregado / 1.000 habitantes	
I ₀₄₆	Incidência do custo do serviço de varrição no custo total com manejo de RSU: $\frac{\text{despesa total da Prefeitura com serviço de varrição}}{\text{despesa total da Prefeitura com manejo de RSU}}$	$\frac{(Va037 + Va019) * 100}{(Ge023 + Ge009)}$	%	
I ₀₄₇	Incidência de varredores no total de empregados no manejo de RSU: $\frac{\text{quantidade total de varredores}}{\text{quantidade total de empregados no manejo de RSU}}$	$\frac{(Va007 + Va008) \times 100}{(Ge015 + Ge016)}$	%	

REF.	DEFINIÇÃO DO INDICADOR	EQUAÇÃO	EXPRESSO EM	COMENTÁRIOS
I ₀₄₈	Extensão total anual varrida <i>per capita</i> : <u>extensão total de sarjeta varrida no ano</u> população urbana SNIS	$\frac{Va010 + Va011}{Ge002}$	Km/hab./ano	Indicador calculado a partir da edição 2009
INDICADORES SOBRE SERVIÇOS DE CAPINA E ROÇADA				
I ₀₅₁	Taxa de capinadores em relação à população urbana: <u>quantidade total de capinadores</u> população urbana	$\frac{(Cp005 + Cp006) \times 1.000}{Ge002}$	empregado/ 1.000 habitantes	
I ₀₅₂	Incidência de capinadores no total empregados no manejo de RSU: <u>quantidade total de capinadores</u> quantidade total de empregados no manejo de RSU	$\frac{(Cp005 + Cp006) \times 100}{(Ge015 + Ge016)}$	%	

O Diagnóstico do Manejo de Resíduos Sólidos Urbanos, elaborado pela Secretaria Nacional de Saneamento Ambiental (SNSA) do Ministério das Cidades, é uma publicação regular utilizada para a divulgação dos dados anuais do Sistema Nacional de Informações sobre Saneamento (SNIS), em seu componente resíduos sólidos urbanos (SNIS-RS). Nele são apresentadas as informações coletadas junto aos municípios participantes da amostra e os indicadores calculados pelo Sistema.

SNIS - Sistema Nacional de Informações sobre Saneamento
SAUS, Quadra 01, lote 1/6, Edifício Telemundi II, 9º andar
Brasil - Brasília/DF - CEP 70.070-010

www.snis.gov.br