

Sistema Nacional de Informações sobre Saneamento

# ***Diagnóstico do Manejo de Resíduos Sólidos Urbanos - 2009***

***Tabelas de Informações e Indicadores***

***II - Região Nordeste***









# ***Diagnóstico do Manejo de Resíduos Sólidos Urbanos – 2009***

***Sistema Nacional de Informações sobre  
Saneamento - SNIS***

***Tabelas de Informações e Indicadores***

***Brasília, maio de 2011***



Ministro de Estado das Cidades  
Mário Sérgio Mendes Negromonte

Secretário Executivo do Ministério das Cidades  
Roberto de Oliveira Muniz

Secretário Nacional de Saneamento Ambiental  
Leodegar da Cunha Tiscoski

Diretora do Departamento de Articulação Institucional  
Viviana Simon

Diretor do Departamento de Desenvolvimento e Cooperação Técnica  
Manoel Renato Machado Filho

Diretor do Departamento de Água e Esgotos  
Márcio Galvão Fonseca

Coordenador do Sistema Nacional de Informações sobre Saneamento - SNIS  
Ernani Ciriaco de Miranda

Equipe:

André de Oliveira Paiva, Elizamar Pereira do Nascimento, Emerson Ribeiro Lessa, Ernani Ciriaco de Miranda, Evandro Menezes Cavalcante, Felipe Monteiro da Silva, José Alberto da Mata Mendes, Maurício Lima Reis, Paulo Rogério dos Santos e Silva, Ricardo Adriano Almeida Silva, Rodrigo Benevenuto Luz, Sérgio Brasil Abreu, Thaís da Silva Lima.

É permitida a reprodução total ou parcial  
deste trabalho, desde que citada a fonte.

Secretaria Nacional de Saneamento Ambiental  
Sistema Nacional de Informações sobre Saneamento: diagnóstico do manejo de  
resíduos sólidos urbanos – 2009.  
– Brasília: MCIDADES.SNSA, 2011.

420 p.: gráficos, tabelas.

1. Serviços de Saneamento. 2. Sistemas de Informação. 3. Resíduos Sólidos.  
4. Zonas Urbanas. 5. Brasil. I. Brasil. Ministério das Cidades. Secretaria  
Nacional de Saneamento Ambiental. II. Título: Diagnóstico do Manejo de  
Resíduos Sólidos Urbanos – 2009 - Tabela de Informações e Indicadores.

CDD 352.6

MINISTÉRIO DAS CIDADES  
SECRETARIA NACIONAL DE SANEAMENTO AMBIENTAL  
SISTEMA NACIONAL DE INFORMAÇÕES SOBRE SANEAMENTO  
SAS Quadra 01, Lote 01/06, Bloco H, 9º andar – Sala 905  
70070-010 – Brasília – Distrito Federal  
Telefone (61) 2108-1396; Fax (61) 2108-1404  
snis@cidades.gov.br  
www.snis.gov.br



## SUMÁRIO

1. .... Introdução .....	i
2. .... Representatividade da amostra SNIS RS.....	ii
3. .... Resumo dos aspectos metodológicos .....	v
3.1..Preparação e coleta das informações .....	v
3.2..Configuração das informações e indicadores .....	vi
3.3..Aspectos relativos às análises.....	vi
3.4..Organização de dados para a divulgação.....	vii
4. .... Órgãos gestores dos serviços de manejo - natureza e concomitância na prestação de serviços de água e esgotos.....	vii
5. .... Índices de cobertura do serviço regular de coleta domiciliar .....	ix
6. ....Massa coletada <i>per capita</i> de resíduos sólidos domiciliares e públicos .....	xi
7. ....Coleta seletiva, participação de catadores e recuperação de materiais recicláveis .....	xvi
8. ....Veículos usados na coleta de resíduos domiciliares e públicos .....	xxi
9. ....Geração de empregos e terceirização no setor .....	xxiv
10. ....Desempenho financeiro dos órgãos gestores dos serviços de manejo de resíduos sólidos urbanos .....	xxv
11. ....Unidades de processamento .....	xxvii
11.1....Unidade de processamento de todos os tipos .....	xxviii
11.2....Unidades de processamento de resíduos sólidos domiciliares e públicos por disposição no solo.....	xxxiv



**TABELAS DE INFORMAÇÕES E INDICADORES****II - REGIÃO NORDESTE**

Tabela Ge01a - Informações Gerais .....	3
Tabela Ge01b - Informações Gerais (continuação).....	15
Tabela Ge02 - Informações sobre Despesas, segundo o Tipo de Serviço Realizado.....	27
Tabela Ge03 - Informações sobre Despesas, segundo a Natureza do Agente-executor.....	39
Tabela Ge04 - Informações sobre Trabalhadores Remunerados, segundo a Natureza do Agente-executor.....	51
Tabela Ge05 - Informações sobre Trabalhadores Remunerados, segundo o Tipo de Serviço Realizado.....	63
Tabela Ge06 – Existência de Serviços Delegados .....	75
Tabela Co01 - Informações sobre População Atendida, Estrutura Operacional, Frequência e Terceirização do Serviço de Coleta Domiciliar e Pública .....	77
Tabela Co02a - Informações sobre Quantidades de Resíduos Sólidos Domiciliares e Públicos Coletados, segundo o Tipo de Resíduos .....	89
Tabela Co02b - Informações sobre Quantidades de Resíduos Sólidos Domiciliares e Públicos Coletados, segundo a Natureza do Agente-executor .....	101
Tabela Co03 - Informações Diversas sobre Coleta de Resíduos Sólidos.....	113
Tabela Co04a - Informações sobre Veículos de Agentes Públicos na Coleta de Resíduos Sólidos Domiciliares e Públicos.....	125
Tabela Co04b - Informações sobre Veículos de Agentes Privados na Coleta de Resíduos Sólidos Domiciliares e Públicos.....	137
Tabela Cs01 - Informações sobre Coleta Seletiva de Resíduos Sólidos .....	149
Tabela Cs02 - Informações sobre Triagem de Resíduos Sólidos (provenientes ou não da Coleta Seletiva) .....	161
Tabela Rs01 - Informações sobre Coleta de Resíduos Sólidos de Serviços de Saúde .....	173
Tabela Cc01 - Informações sobre Coleta de Resíduos Sólidos da Construção Civil .....	185
Tabela Va01 - Informações sobre Serviços de Varrição .....	197
Tabela Cp01 - Informações sobre Serviços de Capina e Roçada .....	209
Tabela Os01a - Informações sobre Outros Serviços, Executados pela Prefeitura .....	221
Tabela Os01b - Informações sobre Outros Serviços, Executados por Empresas Contratadas.....	233
Tabela Os01c - Informações sobre Outros Serviços, Executados por Outros Agentes .....	245
Tabela Ca01 - Informações sobre Catadores .....	257
Tabela Up01 - Informações sobre as Unidades de Processamento .....	269



Tabela Up02 - Informações sobre o Fluxo de Resíduos para as Unidades de Processamento .....	281
Tabela Up03 - Informações sobre Características das Unidades de Processamento por Disposição no Solo (aterros sanitários, controlados e lixões).....	289
Tabela Up04 - Informações sobre a Quantidade de Equipamentos das Unidades de Processamento por Disposição no Solo (aterros sanitários, controlados e lixões) .....	299
Tabela Up05 - Cadastro Nacional de Unidades de Processamento de Resíduos Sólidos Urbanos.....	309
Tabela In01 - Indicadores Gerais.....	317
Tabela In02 - Indicadores sobre Coleta de Resíduos Sólidos Domiciliares e Públicos.....	329
Tabela In03 - Indicadores sobre Coleta Seletiva e Triagem .....	341
Tabela In04 - Indicadores sobre Coleta de Resíduos Sólidos de Serviços de Saúde .....	353
Tabela In05 - Indicadores sobre Serviços de Varrição, Capina e Roçada.....	365







## 1. INTRODUÇÃO

O Governo federal criou e administra o seu Sistema Nacional de Informações sobre Saneamento – SNIS, vinculado à Secretaria Nacional de Saneamento Ambiental (SNSA) do Ministério das Cidades (MTCidades).

Dentre os objetivos do SNIS destacam-se: (i) planejamento e execução de políticas públicas; (ii) orientação da aplicação de recursos; (iii) avaliação de desempenho dos serviços; (iv) aperfeiçoamento da gestão, elevando os níveis de eficiência e eficácia; e (v) orientação de atividades regulatórias, de fiscalização e de controle social.

Além disso, a consolidação do SNIS nos últimos quinze anos permite a utilização dos seus indicadores como referência para comparação e como guia para medição de desempenho. No componente resíduos sólidos, o SNIS possui uma Série Histórica de dados de 8 anos.

O SNIS é o maior e mais importante sistema de informações do setor saneamento brasileiro. O Sistema apóia-se em um banco de dados, que contém informações de caráter operacional, gerencial, financeiro e de qualidade, sobre a prestação de serviços de água e de esgotos, bem como de manejo de resíduos sólidos urbanos.

Considerando o modelo de organização dos serviços no Brasil, o SNIS é dividido em dois componentes: água e esgotos (SNIS-AE); e resíduos sólidos (SNIS-RS). A base de dados é totalmente pública e disponibilizada gratuitamente.

Os dados do SNIS são atualizados anualmente. No componente resíduos sólidos, a que se refere o presente Diagnóstico, a atualização se dá a partir da coleta em uma amostra de municípios em todo o país.

Tais informações são coletadas junto aos órgãos municipais encarregados dos serviços e os indicadores calculados com base nas mesmas, se referem ao ano-base de 2009.

O Diagnóstico apresenta também algumas análises, com o objetivo de retratar as características e a situação dos serviços de manejo de resíduos sólidos, em várias das suas faces, de acordo com as informações do ano-base 2009. Essas análises têm pretensão indicativa, sem almejar esgotar a ampla possibilidade de avaliações que o conjunto de informações e indicadores do SNIS permite, sobretudo considerando a série histórica de dados. Ao contrário, o objetivo do Diagnóstico é, além de apresentar um dos vários retratos possíveis da situação do setor de resíduos sólidos no Brasil, mostrar a riqueza de informações nas coleções disponíveis, e as possibilidades de análise, buscando estimular o uso dos dados e a produção de outros retratos.

Está é a oitava edição anual consecutiva do Diagnóstico – RS, que desde a sua quinta edição está dividido em duas partes:

- Parte 1: Texto – Visão Geral da Prestação de Serviços, o qual deverá ser publicado posteriormente, e

- Parte 2: Tabelas de Informações e Indicadores separadas a partir desta edição por região.

No texto analítico, além da introdução em seu capítulo 1, deverá ser apresentado no capítulo 2 um resumo das características metodológicas que orientaram o trabalho. No capítulo 3 serão enfocados os serviços de limpeza urbana em seus aspectos operacionais. No capítulo 4 serão tratados a força de trabalho e os veículos atuantes nos serviços. No capítulo 5 o tema será receitas e despesas. O capítulo 6 cuidará do destino dos resíduos sólidos urbanos, as unidades de processamento. E, finalmente, o capítulo 7 apresentará as conclusões, com uma síntese das informações e indicadores relevantes deste Diagnóstico.

Neste documento, Parte 2 – Tabelas de Informações e Indicadores, apresenta-se esta breve introdução, uma síntese da metodologia do SNIS-RS, uma caracterização sumária dos serviços de manejo de resíduos sólidos no País agrupados por região e, em seguida, as Tabelas com Informações e Indicadores também separadas por região.



Além disso, existem elementos que auxiliam no entendimento do Diagnóstico que estão disponíveis para consulta no site do SNIS, são eles:

- A – Elementos Metodológicos do SNIS-RS;
- B – Municípios participantes do Diagnóstico;
- C – Glossário de Informações;
- D – Relação de Indicadores.

## 2. REPRESENTATIVIDADE DA AMOSTRA SNIS RS

Neste capítulo são apresentadas as características da atual edição do SNIS-RS no que diz respeito à sua representatividade que, ainda que não estatística, possibilita uma boa segurança nas análises feitas em seguida.

Os dados são coletados anualmente, em órgãos municipais encarregados da gestão do manejo de resíduos sólidos.

Neste ano o SNIS inovou e convidou **todos os municípios brasileiros** para participarem do Diagnóstico 2009. Os municípios participantes, ou seja, aqueles que enviaram o questionário respondido ao MCidades (impresso ou em via digital) estão relacionados no Anexo B – Municípios Participantes da Coleta 2009.

Apesar de todo o esforço realizado, não se consegue que todos os municípios enviem os dados solicitados, devido a razões que vão do desinteresse às dificuldades internas que têm alguns municípios para obter seus dados.

Assim, dos 5.565 municípios brasileiros foram obtidas respostas válidas de 1.964, resultando numa taxa de resposta de 35,2% e, por outro lado, num crescimento de 1.592 municípios (427,9%) na base de dados, quando comparada ao ano de 2008 cuja amostra convidada contava com apenas 527 dos municípios.

Os Quadros 2.1 a 2.4 a seguir apresentam configurações desta amostra no País, a partir da classificação dos municípios por faixa populacional e por região. O Mapa 2.1 mostra sua distribuição espacial dos integrantes para este ano-base de 2009.

QUADRO 2.1  
Quantidades e populações dos municípios participantes  
Brasil, 2009

	Brasil	Municípios participantes	Participação no total
Quantidade (municípios)	5.565	1.964	35,3%
População urbana <sup>1</sup> (habitantes)	159.225.492	109.326.476	68,6%
População total <sup>2</sup> (habitantes)	191.506.729	120.824.049	63,0%

Fonte: SNIS

(1) A **população urbana** dos municípios brasileiros foi obtida: (i) pela aplicação do índice de urbanização encontrado pelo IBGE em 2007 para cada município brasileiro, resultante da Contagem da População realizada naquele ano; e (ii) pela aplicação do índice de urbanização encontrado pelo IBGE no Censo 2000 para aqueles municípios onde não houve a Contagem. Neste diagnóstico – de 2009 – as **populações urbanas de Mesquita/RJ e Nazaré/PI** foram admitidas, para efeito de cálculo de indicadores, como idênticas às populações totais, já que as primeiras não foram discriminadas pelo IBGE em 2007.

(2) A **população total** dos municípios brasileiros foi obtida pela **ESTIMATIVA DAS POPULAÇÕES RESIDENTES, EM 1º DE JULHO DE 2009**, publicada pelo IBGE para o respectivo ano, onde a população de Uruará/PA por decisão judicial foi admitida como sendo 59.881 habitantes.

Como nas edições anteriores do Diagnóstico do SNIS-RS, no texto analítico pertencente à Parte 1 (a ser publicada posteriormente), a análise dos dados obtidos, deverá ser elaborada a partir do agrupamento dos municípios em seis faixas de porte populacional, conforme discriminado no Quadro 2.2.

QUADRO 2.2  
Classificação de municípios da amostra por faixas, segundo  
população total, Brasil, 2009

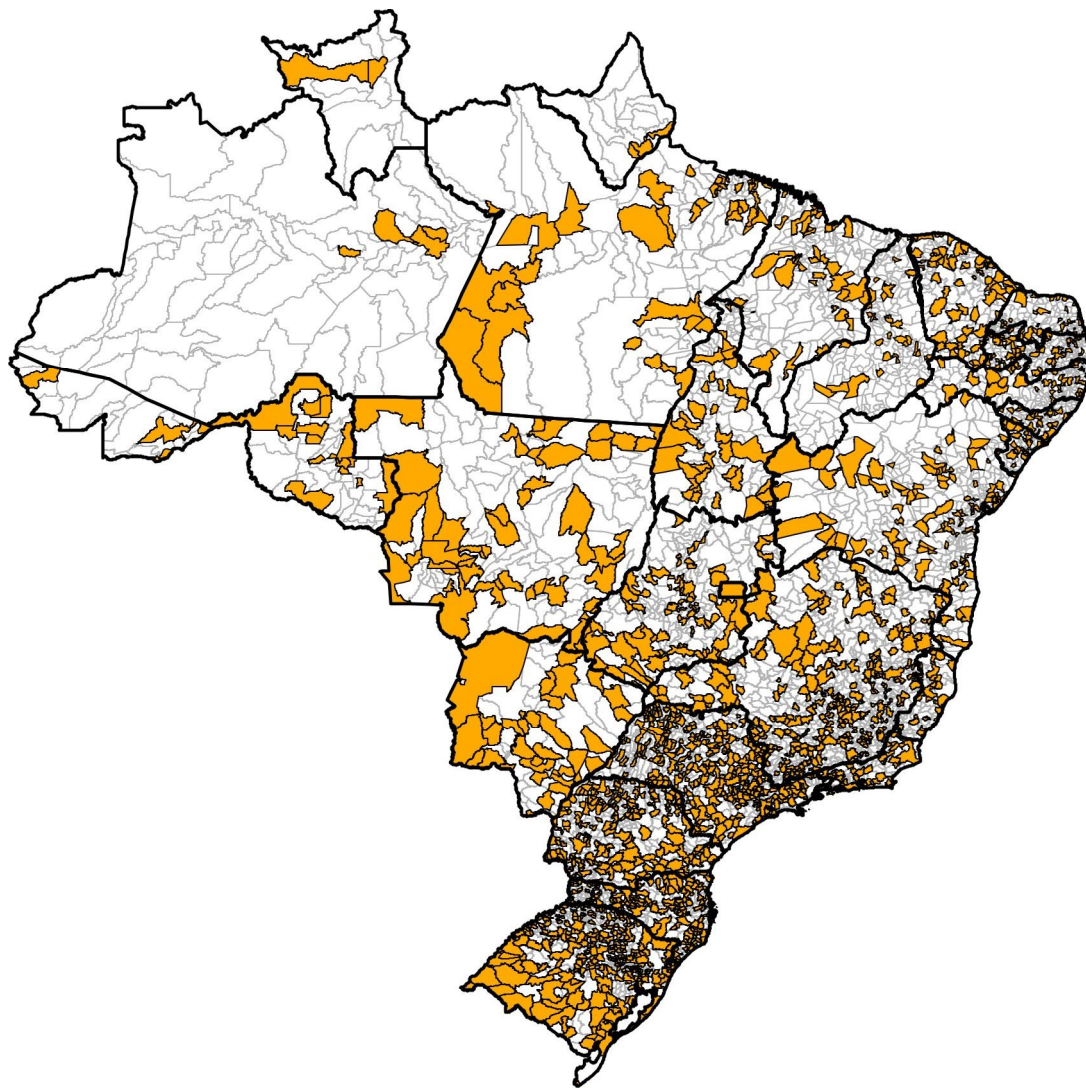
Faixa populacional	Intervalo da faixa
1	Até 30 mil habitantes
2	De 30.001 a 100.000 habitantes
3	De 100.001 a 250.000 habitantes
4	De 250.001 a 1.000.000 de habitantes
5	De 1.000.001 a 3.000.000 de habitantes
6	Acima de 3.000.001 habitantes

Fonte: SNIS

\* Classificada em função da população total informada pelo IBGE para o respectivo ano e codificada, no SNIS-RS, como Ge001.



Mapa 2.1  
Distribuição espacial dos municípios participantes, Brasil, 2009



FONTE: SNIS



Comparativamente ao ano anterior - de 2008, observam-se crescimentos na quantidade de municípios das 4 primeiras faixas populacionais, destacando-se um valor bastante expressivo para a faixa 1, que alcançou 1.505%, seguido das faixas 2 e 3, com 219% e 29% respectivamente.

O conjunto dos municípios participantes no total de municípios brasileiros é dado pelo Quadro 2.3, abaixo.

QUADRO 2.3  
Quantidades e populações dos municípios do conjunto publicado, segundo porte do município  
Brasil, 2009

Faixa Populacional	Brasil			Municípios Participantes					
	Quantidade municípios	População total(**)	População urbana(*)	Quantidade municípios	Participação	População total	Participação	População urbana	Participação
1	4.507	47.355.315	28.560.333	1.445	32,1%	14.902.794	31,5%	9.585.403	33,6%
2	785	39.985.564	30.641.836	313	39,9%	16.499.700	41,3%	13.337.170	43,5%
3	174	26.539.866	24.474.955	126	72,4%	19.870.951	74,9%	18.616.042	76,1%
4	85	38.167.406	36.977.715	66	77,6%	30.092.026	78,8%	29.217.208	79,0%
5	12	22.234.275	22.003.327	12	100%	22.234.275	100%	22.003.327	100%
6	2	17.224.303	16.567.326	2	100%	17.224.303	100%	16.567.326	100%
Total	5.565	191.506.729	159.225.492	1.964	35,3%	120.824.049	63,1%	109.326.476	68,7%

Fonte: IBGE e SNIS

(\*) A **população urbana** dos municípios brasileiros foi obtida: (i) pela aplicação do índice de urbanização encontrado pelo IBGE em 2007 para cada município brasileiro, resultante da Contagem da População realizada naquele ano; e (ii) pela aplicação do índice de urbanização encontrado pelo IBGE no Censo 2000 para aqueles municípios onde não houve a Contagem. Neste diagnóstico as **populações urbanas de Mesquita/RJ e Nazária/PI** foram admitidas, para efeito de cálculo de indicadores, como idênticas às populações totais, já que as primeiras não foram discriminadas pelo IBGE em 2007.

(\*\*) A **população total** dos municípios brasileiros foi obtida pela **ESTIMATIVA DAS POPULAÇÕES RESIDENTES, EM 1º DE JULHO DE 2009**, publicada pelo IBGE para o respectivo ano, onde a população de Uruará/PA por decisão judicial foi admitida como sendo 59.881 habitantes.

Como já dito, a partir desta edição na qual o SNIS-RS passou a contar com um significativo incremento, especialmente de municípios de pequeno porte, nesta Parte 2 – *Tabelas com Informações e Indicadores* – foi elaborada uma análise dos resultados a partir do agrupamento dos municípios nas cinco macrorregiões brasileiras.

Desta forma, além de facilitar suas consultas e a impressão dos dados (visto que sua composição em um único volume se tornaria extremamente extensa), o SNIS-RS propicia também outra visão dos serviços de manejo de resíduos sólidos urbanos no País,

pela qual as diferenças regionais poderão manifestar, inclusive, algum contraste com a análise por faixas populacionais.

Assim, poderão ser avaliados os resultados pelas regiões:

- I – Região Norte;
- II – Região Nordeste;
- III – Região Sudeste;
- IV – Região Sul;
- V – Região Centro Oeste.



QUADRO 2.4  
Quantidades e populações dos municípios participantes, segundo região do Brasil, 2009

Região	Brasil			Amostra publicada					
	Quantidade de municípios	População total(**)	População urbana(*)	Quantidade de municípios	Participação	População total	Participação	População urbana	Participação
Norte	449	15.385.707	11.178.095	105	23,39%	8.090.271	52,58%	6.964.269	62,30%
Nordeste	1794	53.591.197	38.521.694	421	23,47%	25.229.702	47,08%	21.304.543	55,31%
Sudeste	1668	80.915.332	74.173.432	674	40,41%	60.024.074	74,18%	56.797.128	76,57%
Sul	1188	27.719.118	23.110.920	607	51,09%	19.107.020	68,93%	16.566.789	71,68%
Centro Oeste	466	13.895.375	12.241.351	157	33,69%	8.372.982	60,26%	7.693.747	62,85%
Total	5.565	191.506.729	159.225.492	1964	35,29%	120.824.049	63,09%	109.326.476	68,66%

Fonte: IBGE e SNIS

(\*) A **população urbana** dos municípios brasileiros foi obtida: (i) pela aplicação do índice de urbanização encontrado pelo IBGE em 2007 para cada município brasileiro, resultante da Contagem da População realizada naquele ano; e (ii) pela aplicação do índice de urbanização encontrado pelo IBGE no Censo 2000 para aqueles municípios onde não houve a Contagem. Neste diagnóstico as **populações urbanas de Mesquita/RJ e Nazaré/PI** foram admitidas, para efeito de cálculo de indicadores, como idênticas às populações totais, já que as primeiras não foram discriminadas pelo IBGE em 2007.

(\*\*) A **população total** dos municípios brasileiros foi obtida pela **ESTIMATIVA DAS POPULAÇÕES RESIDENTES, EM 1º DE JULHO DE 2009**, publicada pelo IBGE para o respectivo ano, onde a população de Uruará/PA por decisão judicial foi admitida como sendo 59.881 habitantes.

### 3. RESUMO DOS ASPECTOS METODOLÓGICOS

Uma descrição com detalhes dos aspectos metodológicos pode ser encontrada no Anexo A – Elementos Metodológicos do SNIS-RS.

#### 3.1. Preparação e coleta das informações

Nesta fase são definidas várias tarefas de preparação, que vão desde o planejamento geral para o ano até organização de espaços, lógicos e físicos. Também são realizadas oficinas de capacitação em vários municípios estratégicos.

Começa então o envio de ofícios as prefeituras comunicando o início da coleta no ano. As prefeituras acionam as áreas responsáveis pelo manejo de resíduos sólidos e as mesmas baixam o programa de computador desenvolvido especificamente para esta função disponibilizado na página do SNIS.

Para atender aos municípios que não desejem ou não possam utilizar o programa, são disponibilizados para *download*, formulários para serem impressos. O responsável pelas informações preenche com os dados de manejo e os envia eletronicamente para nosso *email*.

Após recebidos, os dados são verificados e os municípios questionados quando à sua consistência e, uma vez corrigidos, são substituídos no banco de dados. Nos casos em que o município não se manifesta ou confirma o valor original, os dados são mantidos.

Em seguida, uma versão preliminar contendo as informações recebidas e os indicadores que integram o presente Diagnóstico é enviada a todos os municípios que enviaram resposta, com o intuito de obter correções de dados, críticas e sugestões. Os comentários e correções são processados e as alterações pertinentes efetivadas.



### 3.2. Configuração das informações e indicadores

As informações coletadas referem-se a inúmeros aspectos dos vários serviços de limpeza urbana e manejo de resíduos sólidos existentes nos municípios, os quais são tratados separadamente:

- Ge – informações de caráter geral;
- Co – informações sobre o serviço de coleta de resíduos sólidos domiciliares e públicos;
- Cc – informações sobre a coleta dos resíduos sólidos da construção civil;
- Cs – informações sobre a coleta seletiva e processos de triagem;
- Rs – informações sobre a coleta de resíduos sólidos de serviços de atenção à saúde;
- Va – informações sobre serviços de varrição;
- Cp – informações sobre serviços de capina e roçada;
- Os – informações sobre outros serviços de manejo de resíduos sólidos urbanos;
- Up – informações sobre unidades de processamento de resíduos sólidos urbanos;

Além da sua importância destacada em termos ambientais e de gestão, as unidades de processamento de resíduos sólidos são tratadas como entidades desvinculadas dos municípios, podendo ser ligadas a eles por vários dos seus atributos: a localização, a operação, a importação e a exportação de resíduos.

As unidades de processamento são tratadas individualmente, segundo os seus processos. Assim, uma vala para aterramento de resíduos de serviços de saúde, por exemplo, é tratada como uma unidade de processamento distinta de um aterro sanitário, embora possa estar situada na mesma área administrativa e operacional ocupada por este.

Com base no conjunto de informações coletadas são calculados indicadores, os quais são também agrupados por tema:

- indicadores de caráter geral;
- indicadores específicos sobre a coleta de resíduos domiciliares e públicos;
- indicadores específicos sobre a coleta seletiva;
- indicadores específicos sobre a coleta de resíduos dos serviços de atenção à saúde;
- indicadores específicos sobre a varrição de vias e logradouros públicos; e
- indicadores específicos sobre a capina de vias e logradouros públicos.

### 3.3. Aspectos relativos às análises

Conforme já mencionado anteriormente, com o significativo incremento de municípios que enviaram respostas ao Ministério das Cidades – 1.964 municípios (35,3%) – e todo o tratamento aplicado às informações, entende-se que esta base de dados contenha uma boa segurança para as análises discriminadas neste documento.

Apesar disso, como o SNIS-RS mantém a integridade das respostas dadas pelos municípios, verifica-se ainda em suas tabelas, a presença de informações e indicadores que poderiam ser classificados como inconsistentes. Vale ressaltar que, com isto, o SNIS-RS respeita a posição dos informantes, possibilitando ao usuário a alternativa de interpretar as mesmas e julgar a pertinência do seu uso ou não, caso a caso.

Para o conjunto das análises por região descritas nos próximos capítulos, entendeu-se a necessidade de aplicar, para a maioria dos quadros compostos, procedimentos estatísticos que estabelecessem intervalos de confiança.

Assim, os primeiros passos se referem:

- aos expurgos de valores julgados excessivamente altos ou baixos (por exemplo, produtividades ou custos unitários impraticáveis ou inexequíveis); seguidos da



- seleção dos municípios que apresentam todas as informações necessárias para o cálculo do respectivo indicador, ou seja, se no cálculo de um determinado indicador um município apresenta uma informação não disponível (campo em branco), ele é desconsiderado para o cálculo da média do indicador em pauta. Num próximo indicador, se este mesmo município tiver fornecido todas as informações primárias necessárias, ele é considerado.

Em seguida, sobre o conjunto restante é que são, então, praticados novos expurgos, desta vez, definidos pelo desvio padrão, geralmente, pouco rigoroso.

Contudo, a prática do cálculo do indicador médio aplicada sobre a massa de dados do SNIS-RS não é válida quando se deseja trabalhar com as informações (primárias). Neste caso, usa-se a média aritmética dos valores informados.

Para maior clareza, em todos os quadros apresentados no texto analítico, são mostrados os valores mínimos e máximos utilizados para sua respectiva confecção, o que permite que o usuário possa repetir os cálculos e identificar, por exclusão, todos os municípios expurgados em cada caso.

### 3.4. Organização dos dados para divulgação

O conjunto total de informações a serem publicadas pelo Diagnóstico 2009 será composto de:

- texto analítico sobre o resultado do levantamento de dados (Parte 1), a ser publicado posteriormente;
- grupo de tabelas contendo informações primárias por município (Parte 2);
- grupo de tabelas contendo indicadores, calculados a partir das informações primárias, por município (Parte 2);
- descrição metodológica dos procedimentos realizados – Anexo A (presente nas Partes 1 e 2);

- relação dos municípios que participaram do Diagnóstico respondendo ao formulário sobre o manejo de resíduos sólidos urbanos – Anexo B (presente nas Partes 1 e 2);
- glossário, dividido por modalidade de serviço de manejo, apresentando a definição de cada uma das informações solicitadas – Anexo C (presente nas Partes 1 e 2); e
- relação dos indicadores e suas respectivas expressões de cálculo – Anexo D (presente nas Partes 1 e 2).

São utilizados três meios para disseminação do Diagnóstico, contendo a totalidade do material (texto, tabelas, anexos):

- a) volumes impressos: sob esta forma são distribuídos aproximadamente mil exemplares;
- b) disponibilização na Internet; e
- c) aplicativo SNIS Série Histórica.

Nos casos do Aplicativo e da Internet estão disponíveis também os Diagnósticos anteriores, bem como os resultados relativos aos serviços de água e esgotos.

## 4. ÓRGÃOS GESTORES DOS SERVIÇOS DE MANEJO - natureza e concomitância na prestação de serviços de água e esgotos

As entidades consultadas, no caso, os órgãos públicos gestores do manejo de resíduos sólidos urbanos nos municípios, são em sua esmagadora maioria, órgãos da administração direta (97,5%). É seguido, de longe, por autarquias, sociedades de economia mista com administração pública e empresas públicas, como revela o Quadro 4.1, a seguir.

Chama atenção o fato de que na região norte não se verifica a existência de outra natureza a não ser a administração pública direta.



Nas demais regiões os números ficam próximos à média do País, sendo que na sudeste observa-se uma incidência pouco maior de autarquias.

QUADRO 4.1  
Natureza jurídica dos órgãos gestores do  
manejo de RSU por regiões  
Brasil, 2009

Região	Municípios que responderam a Ge054	Natureza jurídica dos órgãos gestores (Ge054)			
		Administração pública direta	Autarquia	Empresa pública	Sociedade de economia mista com adm. pública
		(%)	(%)	(%)	(%)
Norte	105	100,0%	0,0%	0,0%	0,0%
Nordeste	418	97,4%	1,0%	1,2%	0,5%
Sudeste	670	96,3%	2,5%	0,4%	0,7%
Sul	607	98,5%	1,2%	0,0%	0,3%
Centro-Oeste	157	98,1%	1,3%	0,0%	0,6%
Total	1.957	97,5%	1,5%	0,4%	0,5%

Fonte: SNIS

Com o intuito de investigar, de forma sucinta, a gestão de outros serviços de saneamento efetivados pelo mesmo órgão municipal responsável pelo manejo dos resíduos sólidos urbanos, e daí, possíveis interfaces, apresenta-se no Quadro 4.2, a seguir, a informação quanto à prestação do serviço de água, esgoto ou ambos.

QUADRO 4.2  
Prestação de outros serviços de saneamento pelos órgãos gestores  
do manejo de RSU por regiões  
Brasil, 2009

Região	Quantidade de municípios (municípios)	Prestação de serviços de água, esgoto ou ambos pelo órgão responsável pelo manejo de RSU (Ge056)			
		Somente manejo de resíduos	Manejo res. + abast. água	Manejo res. + esg. sanitário	Manejo res. + água + esgotos
		(%)	(%)	(%)	(%)
Norte	105	67,6	14,3	8,6	9,5
Nordeste	421	63,4	5,7	17,3	13,5
Sudeste	674	53,6	1,3	13,6	31,5
Sul	607	67,7	12,9	8,4	11,0
Centro-Oeste	157	67,5	13,4	3,8	15,3
Total	1.964	61,9	7,5	11,8	18,8

Fonte: SNIS

Verifica-se a predominância de órgãos que executam os serviços de manejo de forma exclusiva, alcançando 61,9%, seguida, bem atrás, por órgãos que também prestam serviços de abastecimento de água e esgotamento sanitário, cuja participação foi de 18,8%.

A sobreposição de informações que dão origem ao Quadro 4.1, com as do Quadro 4.2, indicam, por exemplo, que, das 30 autarquias do conjunto de 1.957 municípios, 21 (70%) são também responsáveis pela prestação dos serviços de água e esgotos no município e 9 (30%) prestam, exclusivamente, serviços de manejo. Nenhuma das autarquias presta o serviço de manejo concomitantemente com apenas o serviço de esgotamento sanitário.

De outro lado, dos 1.957 municípios, 344 (17,6%) órgãos da administração pública direta também prestam, concomitantemente, serviços de abastecimento de água e esgotamento sanitário.



## 5. ÍNDICES DE COBERTURA DO SERVIÇO REGULAR DE COLETA DOMICILIAR

Devido às altas taxas de cobertura do serviço regular de coleta de resíduos domiciliares em relação à população urbana – representado pelo indicador I016 do SNIS-RS - encontrado, em todas as demais edições do Diagnóstico com resultados muito próximos a 100%, o SNIS-RS, a partir deste ano, inaugurou um novo indicador. Trata-se do I015 – Taxa de cobertura do serviço regular de coleta de resíduos domiciliares em relação à população total (IBGE, 2009).

Uma síntese de seus resultados, agrupados por regiões brasileiras, é apresentada no quadro 5.1, a seguir, onde se percebem ainda altos índices de cobertura do serviço regular de coleta domiciliar em todas as regiões. A maior cobertura se dá na região sudeste, com 96,0% e a menor na norte com 88,6%. Vale dizer, no entanto, que os indicadores regionais ficam bem próximos ao indicador médio igual a 93,4%.

A respeito do entendimento do que seja uma coleta regular, parece importante mencionar que, para o SNIS-RS, a frequência mínima admitida é de uma vez por semana, tanto para zona urbana quanto para zona rural.

Para a elaboração do quadro 5.1 foram eliminados os municípios cuja insuficiência de dados não permitiu o cálculo do respectivo indicador, aqueles que o indicador resultou em zero, bem como aqueles poucos cujo resultado acusou menos de 20%. Nestes últimos casos por se identificarem outras informações incompatíveis com o baixo índice de atendimento.

QUADRO 5.1

Taxas de cobertura do serviço de coleta regular de RDO em relação à população total, por regiões  
Brasil, 2009

Região	Quantidade de municípios	Taxa de cobertura da coleta domiciliar em relação à pop. total (I015)		
		Mínima	Máxima	Indicador médio
	(municípios)	(%)	(%)	(%)
Norte	83	29,1	100,0	88,6
Nordeste	352	20,5	100,0	89,1
Sudeste	595	24,9	100,0	96,0
Sul	537	20,0	100,0	93,1
Centro-Oeste	131	31,6	100,0	93,4
Total	1.698	20,0	100,0	93,4

Fonte: SNIS

Do outro lado, 473 municípios (27,9%) acusam indicadores de cobertura iguais a 100%, o que implica em dizer que prestam o serviço de coleta regular de RDO à todas as residências urbanas e rurais de seus territórios.

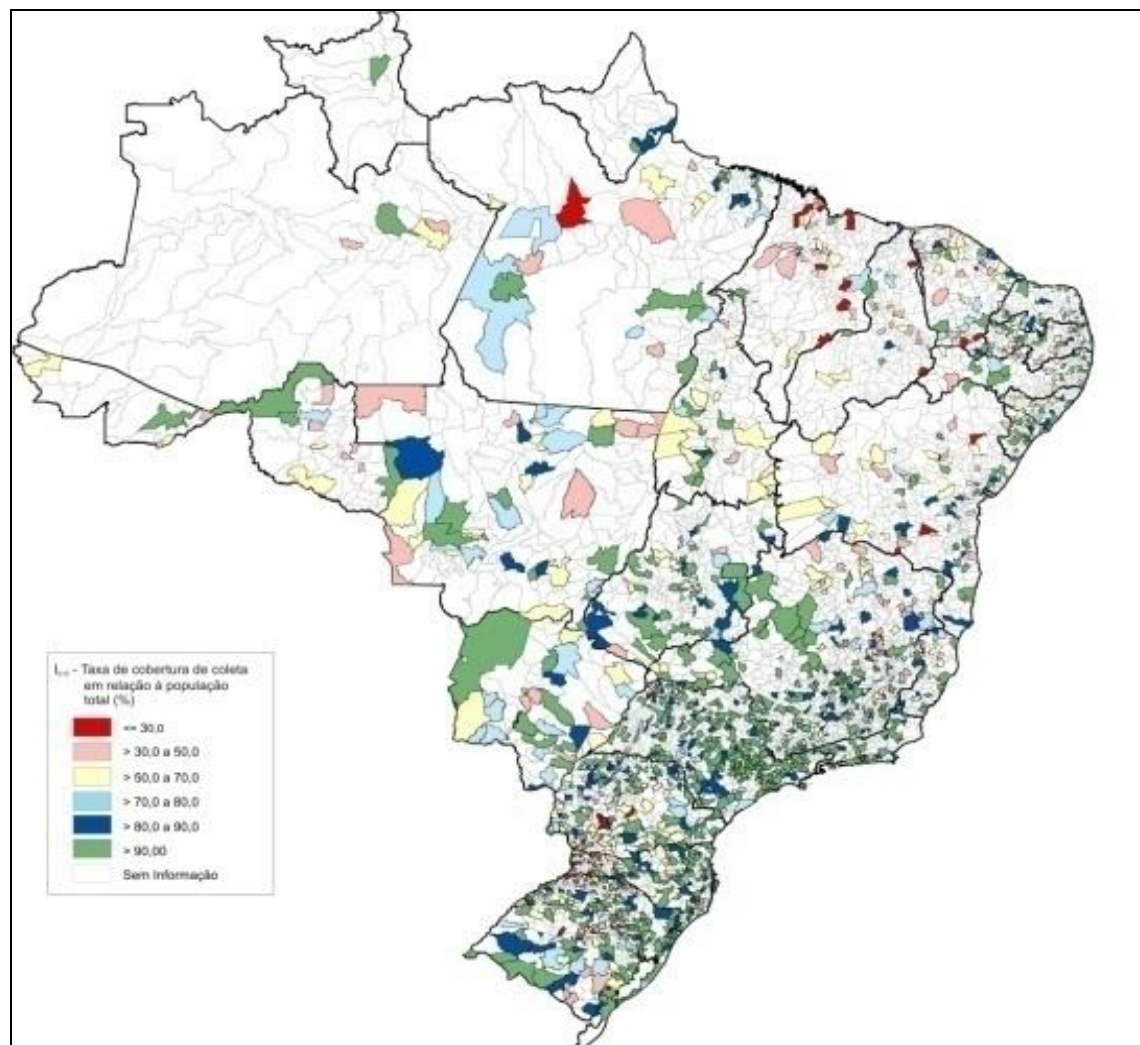
Um aspecto que deverá ser mais bem investigado se concentra na possibilidade deste indicador I015 – taxa de cobertura do serviço de coleta regular de RDO em relação à população total - resultar mais reduzido, exatamente, nos municípios com maior percentual de população rural.

No intuito de auxiliar a percepção espacial do índice de cobertura deste serviço no País, principalmente a concentração dos municípios com mais baixos indicadores, no mapa 5.1, a seguir, é mostrada tal representação do indicador I015 para os municípios cujos dados permitiram o seu cálculo, constantes do quadro 5.1.



MAPA 5.1

Representação espacial da taxa de cobertura do serviço regular de coleta domiciliar em relação à população total – Indicador  $I_{015}$   
Brasil, 2009



Fonte: SNIS



## 6. MASSA COLETADA *PER CAPITA* DE RESÍDUOS SÓLIDOS DOMICILIARES E PÚBLICOS (RDO+RPU)

Por se tratar de um tema relevante e, muitas vezes, controverso, parece importante se tecer alguns comentários a cerca do indicador I021 – Massa coletada de (RDO+RPU) *per capita* em relação à população urbana.

Do universo de 1.964 municípios participantes desta edição do SNIS-RS, percebe-se um significativo acréscimo de volume de indicadores I021 calculados e aproveitados. Daquele montante, compuseram o quadro 6.1, apresentado adiante, um total de 1.087 municípios, o que corresponde a 55,3% do total.

A justificativa para a maior parte das eliminações se deve à insuficiência de uma ou mais parcelas componentes do cálculo do indicador, quais sejam: informações Co116, Co117, Co142 e Cs048, que se referem, respectivamente, às quantidades de RDO+RPU coletadas pela Prefeitura, por empresas, por outros executores e por organizações de catadores com apoio da Prefeitura.

Dos demais expurgos situados abaixo ou acima dos limites citados no referido quadro, merece destaque a eliminação, por força da aplicação da metodologia, de 52 municípios cujos indicadores ficaram entre 3,1 e 6,0 kg/hab./dia, sendo que, dentre estes, encontra-se o da capital Boa Vista/RR (3,1kg/hab./dia).

Assim, uma análise dos indicadores I<sub>021</sub> quando agrupados por regiões brasileiras apresenta valores médios que vão de 0,81kg/hab./dia na sul até 1,47kg/hab./dia na centro-oeste, como pode ser visto no quadro 6.1 a seguir.

QUADRO 6.1  
Massa coletada (RDO + RPU) *per capita* em relação à população urbana, por regiões  
Brasil, 2009

Região	Quantidade de municípios	Massa coletada <i>per capita</i> (I021)		
		Mínimo	Máximo	Indicador médio
	(municípios)	(Kg/hab./dia)	(Kg/hab./dia)	(Kg/hab./dia)
Norte	48	0,12	2,74	1,15
Nordeste	202	0,11	2,81	1,03
Sudeste	392	0,10	2,58	0,88
Sul	366	0,10	2,96	0,81
Centro-Oeste	79	0,10	2,55	1,47
Total	1.087	0,10	2,96	0,96

Fonte: SNIS

Chama atenção o fato dos menores valores serem encontrados nas regiões mais desenvolvidas economicamente do País, a sudeste e a sul, onde os mesmos atingem 0,88 e 0,81kg/hab./dia, respectivamente.

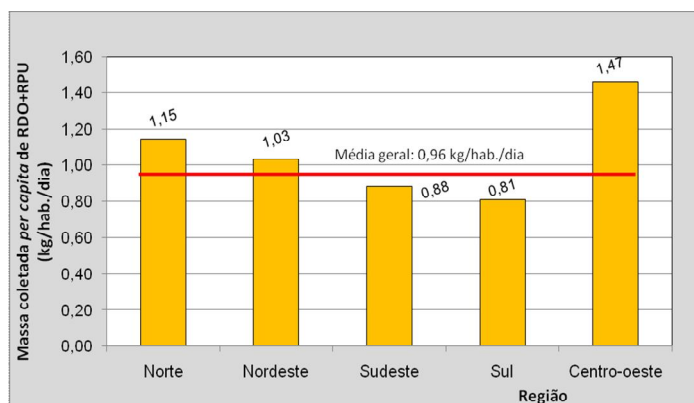
O maior valor médio encontrado foi para a região centro-oeste (1,42kg/hab./dia), o qual também merece destaque por seu distanciamento - de quase 50% para mais - do valor da média nacional de 0,96kg/hab./dia.

Uma visualização dos valores do quadro 6.1 pode ser vista no Gráfico 6.1, a seguir.



GRÁFICO 6.1

Média da massa coletada (RDO + RPU) *per capita* em relação à população urbana ( $I_{021}$ ), por regiões Brasil, 2009



Fonte: SNIS

Curiosamente, uma interpretação que poderia justificar os menores valores para tais regiões seria o fato de que nelas haveria um maior controle decorrente da pesagem rotineira dos resíduos. Assim, com o intuito de se possibilitar o estabelecimento de alguma correlação entre um menor valor e o uso da balança executou-se a investigação sobre esta prática, a qual é esboçada pelo quadro 6.2 a seguir.

QUADRO 6.2

Uso de balança por regiões Brasil, 2009

Região	Quantidade de municípios			
	Que pesam e não pesam (Co021= SIM ou NÃO)	Que pesam (Co021 = SIM)	Percentual de municípios que pesam por Região	Percentual de municípios que pesam em relação ao País
	(municípios)	(municípios)	(%)	(%)
Norte	103	11	10,7%	2,1%
Nordeste	409	52	12,7%	9,8%
Sudeste	660	230	34,8%	43,5%
Sul	590	216	36,6%	40,8%
Centro-Oeste	152	20	13,2%	3,8%
<b>Total</b>	<b>1.914</b>	<b>529</b>	<b>27,6%</b>	<b>100,0%</b>

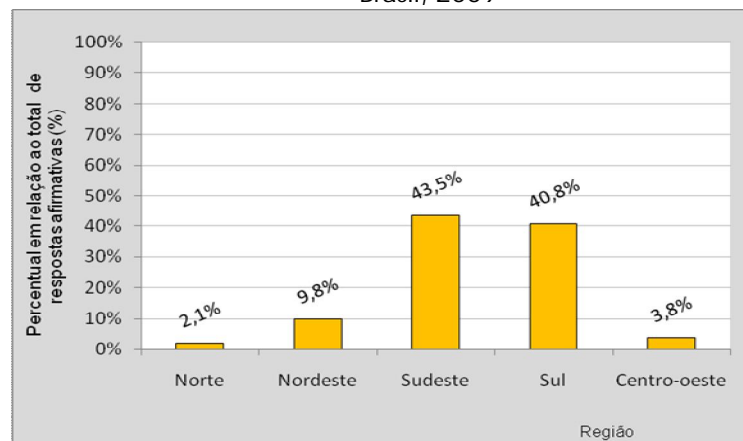
Fonte: SNIS

Percebe-se de forma muito evidente o desequilíbrio da prática de pesagem nos municípios das regiões sudeste e sul com os das regiões norte, nordeste e centro-oeste.

Em termos percentuais relativos ao País, na presente amostra de 2009, verifica-se que, dos municípios que pesam seus resíduos, 84,3% estão localizados nas regiões sul e sudeste.



GRÁFICO 6.2  
Uso de balança por regiões  
Brasil, 2009



Fonte: SNIS

Assim poderia aí se apoiar a justificativa de valores *per capita* mais reduzidos para as respectivas regiões, contudo, repetindo-se os mesmos procedimentos metodológicos aplicados aos 1.087 municípios do quadro 6.1, para o conjunto dos 345 municípios que, simultaneamente, responderam de forma afirmativa à informação Co021 (uso de balança), obtêm-se um comportamento similar para todas as regiões, aliado, inclusive, a valores médios regionais praticamente idênticos aos encontrados no quadro 6.1.

Tal confrontação sugere, aliás, que outros fatores possam estar interferindo significativamente para o aparecimento de resultados *per capita* mais elevados para os municípios das regiões norte, nordeste e centro-oeste, os quais podem decorrer, desde sua composição gravimétrica à incidência de subregistros de quantidades coletadas por uma coleta seletiva não oficial ou de quantidades coletadas por outros executores até então clandestinos ou sem controle por parte dos órgãos gestores municipais. Aliás, a crescente participação do setor privado no ramo da coleta de resíduos, especialmente de grandes geradores, pode também estar sendo um fato relevante a contribuir para alguma explicação.

Além disso, um viés de alta para o *per capita* de algumas regiões pode também decorrer da presença de municípios de grande porte populacional. Vale assinalar, neste caso, o expressivo peso dos valores de I021 referentes a capitais, tais como Manaus/AM (1,50kg/hab./dia), Fortaleza/CE (1,3kg/hab./dia) e Brasília/DF (2,4kg/hab./dia), cujos valores, certamente, contribuem para a elevação dos respectivos índices regionais.

Para maior clareza e identificação de possíveis motivos da situação acima representada foi também elaborado o Mapa 6.1 apresentado adiante, composto a partir do quadro 6.3, o qual sintetiza o panorama do *per capita* para cada Estado brasileiro.

Para a confecção do quadro e do mapa citados foram admitidos os 1.087 municípios que tiveram seu indicador I021 situado dentro do intervalo estabelecido dentro dos limites no quadro 6.1 apresentado anteriormente



QUADRO 6.3

Média da massa coletada (RDO + RPU) *per capita* em relação à população urbana por Estado

Brasil, 2009

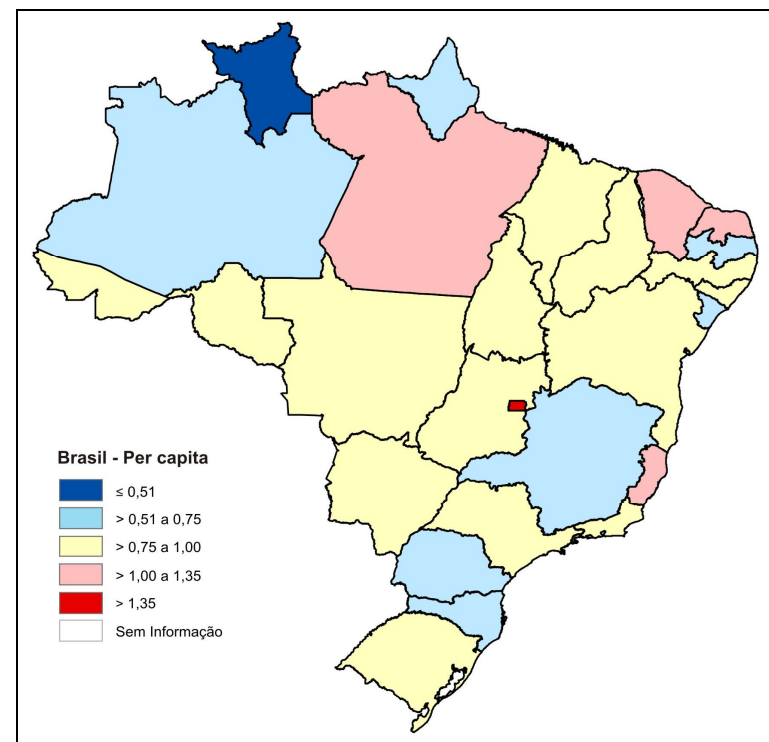
Estado		Quantidade de municípios	Valor médio do <i>per capita</i> (RDO+RPU) em relação à pop. urbana (I <sub>021</sub> )
Sigla	Nome	(municípios)	(kg/hab./dia)
AC	ACRE	4	0,85
AL	ALAGOAS	18	0,78
AP	AMAPÁ	1	0,60
AM	AMAZONAS	3	0,70
BA	BAHIA	49	0,87
CE	CEARÁ	34	1,03
ES	ESPÍRITO SANTO	13	1,01
GO	GOIÁS	38	0,94
MA	MARANHÃO	15	0,95
MT	MATO GROSSO	19	0,79
MS	MATO GROSSO DO SUL	21	0,87
MG	MINAS GERAIS	163	0,70
PA	PARÁ	13	1,02
PB	PARAÍBA	29	0,72
PR	PARANÁ	110	0,74
PE	PERNAMBUCO	18	0,82
PI	PIAUÍ	11	0,89
RJ	RIO DE JANEIRO	22	0,95
RN	RIO GRANDE DO NORTE	13	1,14
RS	RIO GRANDE DO SUL	147	0,80
RO	RONDÔNIA	9	0,81
SC	SANTA CATARINA	109	0,75
SP	SÃO PAULO	194	0,80
SE	SERGIPE	15	0,62
TO	TOCANTINS	17	0,95
DF	DISTRITO FEDERAL	1	2,43
RR	RORAIMA	1	0,37
TOTAL DE MUNICÍPIOS		1.087	-

Fonte: SNIS

MAPA 6.1

Média da massa coletada (RDO + RPU) *per capita* em relação à população urbana (I<sub>021</sub>) por Estado

Brasil, 2009

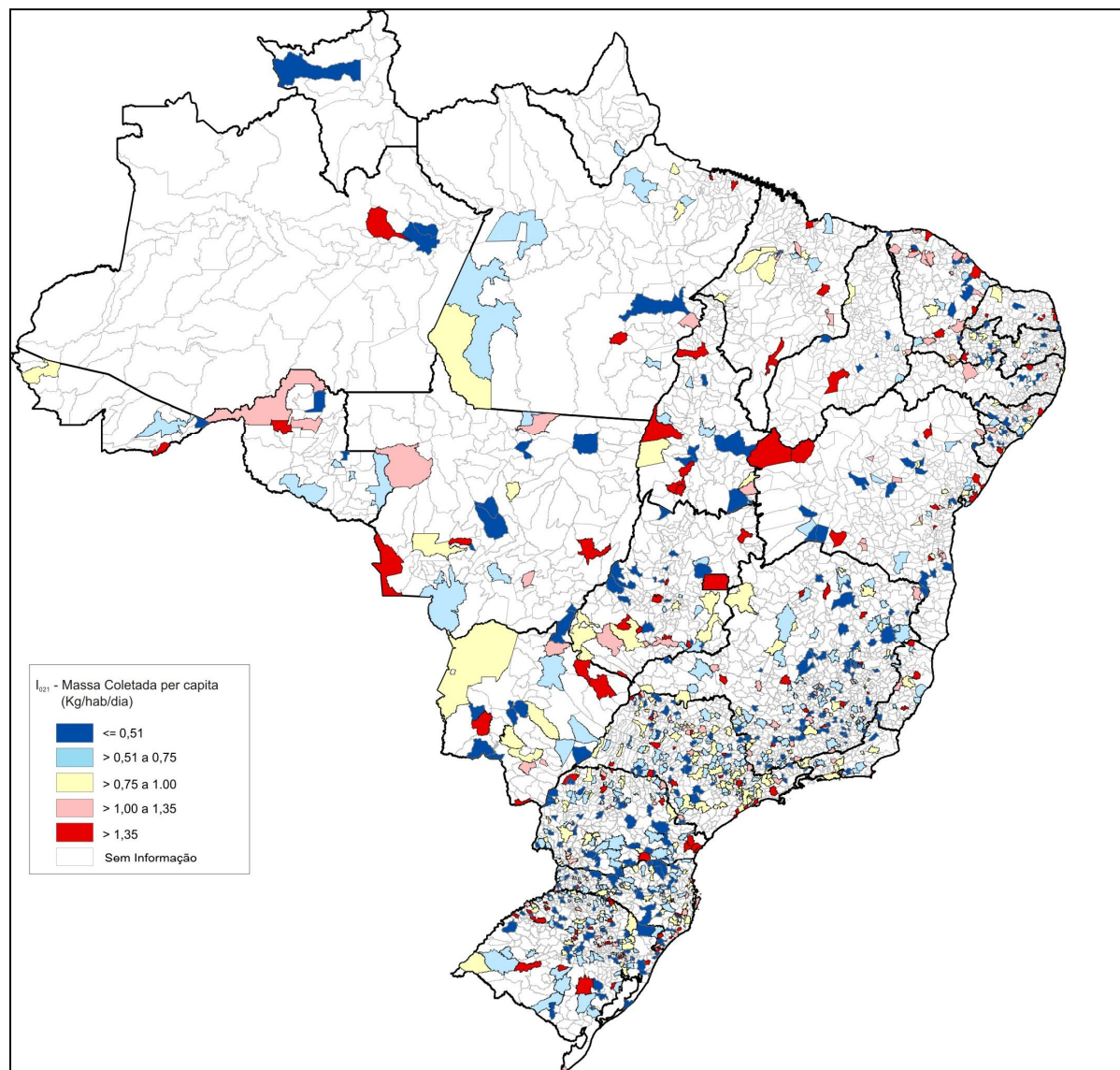


Fonte: SNIS

No Mapa 6.2, a seguir, apresenta-se a representação espacial da massa coletada (RDO + RPU) *per capita* em relação à população urbana (indicador I<sub>021</sub>) nos 1.087 municípios cujos dados permitiram o cálculo deste indicador.



MAPA 6.2  
Massa coletada (RDO + RPU) *per capita* em relação à população urbana ( $I_{021}$ ) por município  
Brasil, 2009



Fonte: SNIS



No entanto, como já mencionado, o que se percebe é que a análise efetivada por região parece sofrer forte influência das capitais, principalmente nos estados do centro-oeste e norte. Daí uma avaliação, talvez mais pertinente, possa se embasar no método da estratificação por faixas populacionais, conforme já em uso pelo SNIS-RS. Tal procedimento implica nos seguintes resultados.

QUADRO 6.4

Média da massa coletada (RDO+RPU) *per capita* em relação à população urbana por faixa populacional, Brasil, 2009

Faixa populacional	Quantidade de municípios	Massa coletada <i>per capita</i> (I021)		
		Mínimo	Máximo	Indicador médio
	(municípios)	(Kg/hab./dia)	(Kg/hab./dia)	(Kg/hab./dia)
1	753	0,10	2,96	0,81
2	187	0,15	2,08	0,77
3	82	0,36	2,36	0,81
4	53	0,49	2,41	0,97
5	10	0,73	2,43	1,19
6	2	0,89	0,99	0,95
Total	1.087	0,10	2,96	0,96

Fonte: SNIS

Assim, embora se reconheçam as diversidades estruturais dos serviços de limpeza urbana, aliados às diversidades culturais, econômicas e sociais do País, na hipótese de se aplicar os indicadores médios citados por faixas populacionais e tomando-se as respectivas populações urbanas para o ano 2009, é possível se estimar que a coleta de resíduos domiciliares e públicos na área urbana dos municípios brasileiros deva atingir aproximadamente 145 mil toneladas por dia, valor que implica num montante aproximado de 53 milhões de toneladas/ano de resíduos domiciliares e públicos (RDO+RPU) considerado “potencialmente” coletado em 2009.

Finalmente, a respeito deste indicador I021, um outro fato que ainda merece destaque é que seu denominador não leva em consideração a população atendida declarada pelo município

(Co50 e Co147), e sim, a população urbana do SNIS (Ge002). Tal deficiência, justificada especialmente pela dificuldade dos municípios em estimar sua população atendida é, em parte, compensada pelo alto índice de cobertura deste serviço de coleta domiciliar na zona urbana, conforme pode ser verificado pela grande quantidade de valores próximos a 100% atribuído ao indicador I016.

Entretanto, numa tentativa de sanar esta lacuna relacionada à estimativa da população atendida e, mesmo com as restrições acima citadas, esta edição de 2009 do SNIS-RS, adotou um novo indicador, qual seja, o I028 – Massa coletada *per capita* de RDO+RPU em relação à população atendida que pode ser consultado em sua Tabela In02. Vale ressaltar, entretanto que, como tal indicador inclui, em seu numerador, a quantidade de resíduos públicos, alguma imperfeição poderá advir daí, já que, dentre outros aspectos, nem toda população atendida com serviço domiciliar é também atendida com o serviço de varrição de resíduos públicos.

Outra tentativa de apurar o valor da taxa *per capita* de coleta é realizada através do cálculo do indicador I022 – Massa coletada *per capita* de RDO (somente) em relação à população atendida (declarada pelo informante). Seus resultados podem ser consultados também na Tabela In02.

## 7. COLETA SELETIVA, PARTICIPAÇÃO DE CATADORES E RECUPERAÇÃO DE MATERIAIS RECICLÁVEIS

A coleta seletiva é praticada em 34,9% dos municípios participantes, como se pode notar pelo quadro 7.1, adiante.

Vale ressaltar que não se tem informações sobre a abrangência dessa coleta seletiva em cada município, podendo a mesma ocorrer somente em uma pequena parte como também em parte significativa do município, contudo, é bastante nítida a incidência deste serviço nas regiões sul e sudeste, onde este índice atinge mais de 45% dos municípios, enquanto nas demais regiões não chega a 20%.



QUADRO 7.1  
Realização de coleta seletiva, por regiões  
Brasil, 2009

Região	Quantidade de municípios que responderam (Cs001)	Municípios com coleta seletiva	
		Absoluto	Relativo
	(municípios)	(municípios)	(%)
Norte	102	8	7,8
Nordeste	415	46	11,1
Sudeste	667	306	45,9
Sul	599	287	47,9
Centro-Oeste	151	28	18,5
Total	1.934	675	34,9

Fonte: SNIS

Um aspecto importante é que, por não raras vezes, se torna motivo de confusão, é que o universo de 1.934 municípios constantes do quadro 7.1 (realização da coleta seletiva) não coincide com o conjunto de municípios que participam do quadro 7.5 referente à recuperação de materiais recicláveis. Infelizmente ainda não foi possível se estabelecer correlações devido à

difficultades de obtenção e precisão dos dados, aliado ao fato de que a recuperação de materiais pode se dar através de triagem de resíduos não recolhidos por uma coleta seletiva. Isto ocorre, por exemplo, quando os resíduos (misturados) passam por uma unidade de triagem e compostagem ou mesmo, quando são segregados num lixão.

Apesar da dificuldade de se obter dados precisos a cerca das quantidades recolhidas via coleta seletiva, apurou-se a incidência de valores médios *per capita* que vão de 1,8Kg/hab./ano na região nordeste a 20,0Kg/hab./ano na região sul, com média nacional, baseada nestes 486 casos, de 8,1Kg/hab./ano, conforme expresso no quadro 7.2 a seguir.

Vale registrar que a diferença entre as médias *per capita* atinge uma variação de 10 vezes entre as regiões com valores extremos, a nordeste e a sul.

A fim de se correlacionar esta média nacional de 8,1kg/hab./ano (admitida como indicador da quantidade *per capita* de coleta seletiva) com o valor médio do I021 (massa coletada *per capita* de RDO+RPU) expresso no quadro 6.1 e igual a 0,96kg/hab./dia (350,4kg/hab./ano) conclui-se que a prática da coleta seletiva no país ainda se encontra num patamar muito baixo, não passando dos 2,4% da quantidade total de RDO+RPU coletada.

QUADRO 7.2  
Massa de resíduos sólidos coletada pela coleta seletiva, média municipal e *per capita*, por regiões  
Brasil, 2009

Região	Quantidade coletada (Cs26)	Quantidade de municípios	Médias <i>per capita</i> da coleta seletiva admitidas por município		Média municipal	População urbana	Média <i>per capita</i> coletada seletivamente
			Mínima	Máxima			
	(t/ano)	(municípios)	(Kg/hab./ano)	(Kg/hab./ano)	(t/mun./ano)	(habitantes)	(Kg/hab./ano)
Norte	8.991	3	0,2	99,1	2.996,9	2.084.659	4,3
Nordeste	19.650	29	0,1	137,4	677,6	10.723.180	1,8
Sudeste	291.274	233	0,1	240,8	1.250,1	43.858.897	6,6
Sul	238.687	204	0,1	234,3	1.170,0	11.939.427	20,0
Centro-Oeste	32.121	17	0,4	103,0	1.889,4	4.417.515	7,3
Total	590.723	486	0,1	240,8	1.215,5	73.023.678	8,1

Fonte: SNIS



Desagregando-se a quantidade recolhida pela coleta seletiva segundo seus agentes executores, verifica-se pelo quadro 7.3 a seguir que, a participação de empresas contratadas pelas prefeituras é a maior com 45,5% dos municípios, seguida da participação das associações de catadores com apoio da prefeitura com praticamente 30%.

QUADRO 7.3

Massa de resíduos sólidos coletada pela coleta seletiva segundo agente executor, por regiões  
Brasil, 2009

Região	Quantidade de municípios	Quantidade coletada por executor		
		Pela prefeitura (Cs023)	Por empresas contratadas pela prefeitura (Cs024)	Por catadores com apoio da prefeitura (Cs048)
	(municípios)	(%)	(%)	(%)
Norte	3	80,1	19,3	0,6
Nordeste	30	14,3	5,6	80,2
Sudeste	221	27,6	33,7	38,7
Sul	200	15,6	69,1	15,3
Centro-Oeste	16	66,8	0,8	32,4
Total	470	25,3	45,0	29,7

Fonte: SNIS

Parece importante ressaltar aqui que não está se analisando, neste momento, a qualidade do material reciclável proveniente desta coleta, o que pode dar outra dimensão aos percentuais acima, especialmente no caso das associações de catadores, já que é sabido que o material coletado por estes agentes, conta com uma pré-triagem implicando, portanto, em menor índice de rejeito ou, em outras palavras, em maior aproveitamento do material coletado.

Passo adiante no sentido de se avaliar a eficiência da recuperação de materiais recicláveis – coletados via seletiva ou não – foi composto o quadro 7.4 a seguir.

Apesar da necessidade de se realizar diversos expurgos para o indicador  $I_{032}$  – Massa recuperada *per capita* - uma avaliação do conjunto das informações  $Cs_{009}$  (massa total recuperada), permite inferir que as atividades de triagem resultam, nos 638 municípios que tiveram informações consistentes (situadas dentro dos limites mínimo e máximo), um aproveitamento de 447,7 mil toneladas de recicláveis, distribuídas por regiões conforme mostrado no quadro 7.4 a seguir.

QUADRO 7.4

Massa de resíduos sólidos recuperada, total e *per capita*, por regiões  
Brasil, 2009

Região	Quantidade de municípios	Massa recuperada		Massa recuperada <i>per capita</i> (I032)		
		Total (Cs009)	Média municipal	Mínimo	Máximo	Indicador médio
	(municípios)	(t/ano)	(t/mun./ano)	(Kg/hab./ano)	(Kg/hab./ano)	(Kg/hab./ano)
Norte	6	9.332	1.555	0,2	99,1	4,4
Nordeste	48	35.463	739	0,1	120,0	3,8
Sudeste	285	198.630	697	0,1	125,7	4,6
Sul	262	171.445	654	0,1	125,6	14,7
Centro-Oeste	37	32.840	888	0,4	93,2	5,4
Total	638	447.710	702	0,1	125,7	6,2

Fonte: SNIS

Ressalta-se o elevado valor de I032 atingido pela região sul (14,7kg/hab./dia) contra uma média nacional de 6,2kg/hab./dia. Aliás, também chama atenção o fato de nenhuma outra região alcançar sequer o valor médio do País, o que implica em se destacar ainda mais os resultados positivos da recuperação de recicláveis naquela região.

Curiosamente, os resultados da estratificação dos valores do indicador  $I_{032}$  por faixas populacionais apontam uma melhor recuperação nos municípios de pequeno porte, como se pode notar no quadro 7.5, a seguir.



QUADRO 7.5  
Massa de resíduos sólidos recuperada, total e *per capita*, segundo  
porte dos municípios  
Brasil, 2009

Faixa populacional	Quantidade de municípios	população urbana	Massa recuperada		Massa recuperada <i>per capita</i> (I032)		
			Total (Cs009)	Média municipal	Mínimo	Máximo	Indicador médio
	(mun.)	(hab.)	(t/ano)	(t/mun./ano)	(Kg/hab./ano)		
1	373	2.764.286	63.931	171,4	0,1	125,7	23,1
2	139	6.579.751	84.192	605,7	0,1	118,6	12,8
3	69	10.759.788	95.613	1.385,7	0,1	120,0	8,9
4	46	20.311.279	115.987	2.521,5	0,1	72,2	5,7
5	9	15.125.559	59.982	6.664,6	0,1	13,2	4,0
6	2	16.567.326	28.005	14.002,6	0,7	2,3	1,7
Total	638	72.107.989	447.710	701,7	0,1	125,7	6,2

Fonte: SNIS

Trabalhando-se com os agrupamentos das 6 faixas propostas o *per capita* (I<sub>032</sub>), acusa uma considerável queda deste valor com o crescimento dos municípios. Vê-se que o valor médio para toda a coleção de dados, de 6,2 Kg/hab./ano, é alimentado por ampla variação de 23,1 na faixa 1 a 1,7kg/hab./ano na faixa 6, com queda contínua.

A média por habitante, parâmetro que homogeneiza os dados, mostra alta taxa de reaproveitamento nos municípios pequenos da faixa 1 (ate 30 mil habitantes), embora seja preciso ponderar que os resultados destas faixas possam ser bastante influenciados pela possibilidade de existência de usinas de triagem, principalmente nos municípios da faixa citada. Nestes casos, pode ser que toda massa de resíduos esteja sendo encaminhada à usina, contando ou não com uma prévia coleta seletiva, ou seja, um alto índice de recuperação de materiais pode não necessariamente significar a existência ou melhor eficiência de uma coleta seletiva.

De outro campo de visão, avaliando-se o significado da quantidade de recicláveis secos recuperados frente à massa total de RDO+RPU coletada no município, o SNIS-RS calcula também o indicador I031 - taxa de recuperação de materiais recicláveis em relação à quantidade total (RDO + RPU) coletada.

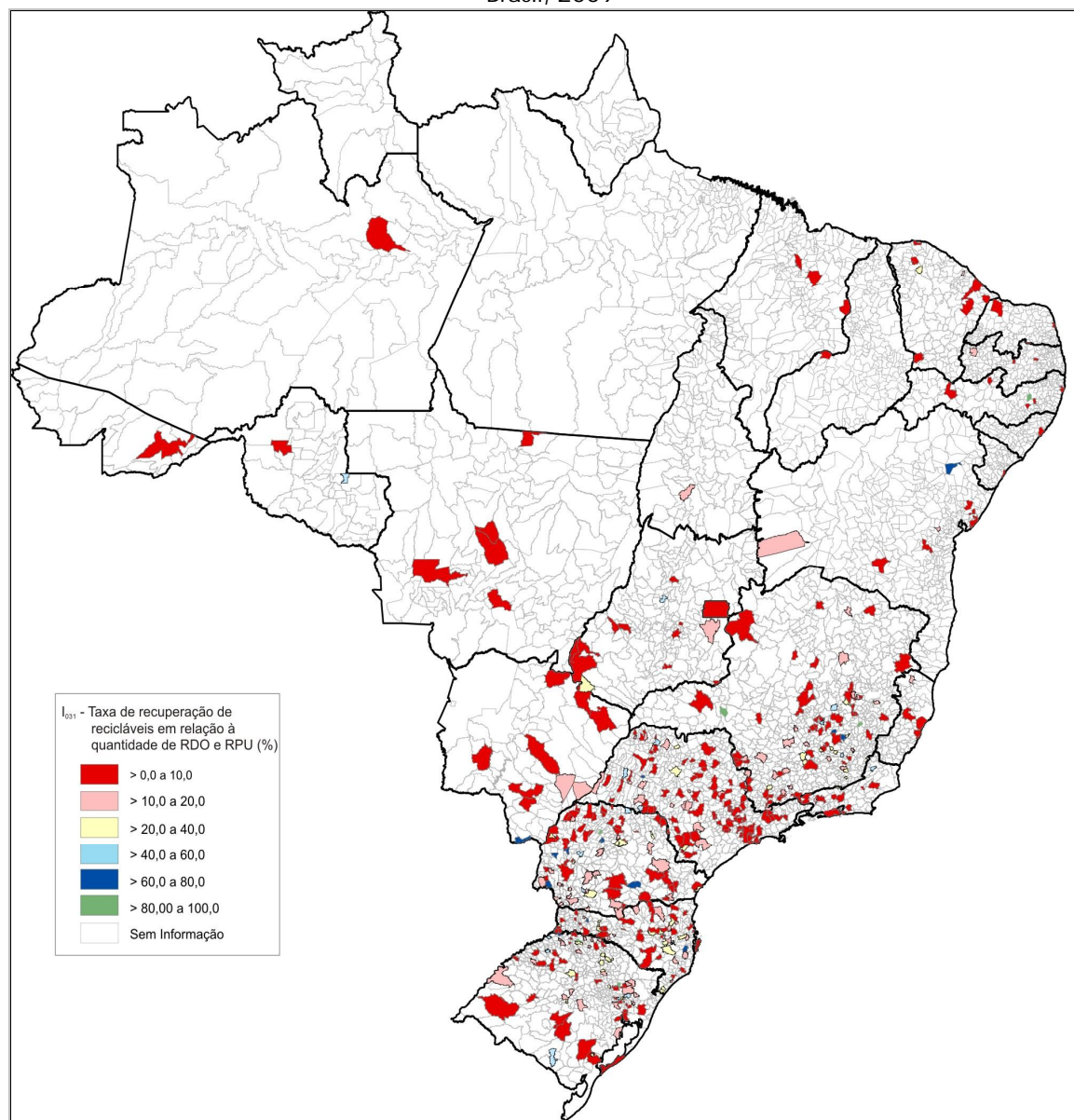
Assim, no mapa 7.1 a seguir, apresenta-se a representação espacial desta taxa de recuperação de materiais recicláveis secos em relação à quantidade total de RDO+RPU - (I031) - para cada município constante do quadro 7.4.

Importante lembrar que os baixos valores resultantes para este indicador - I031 - se referem exclusivamente à parcela de “materiais recicláveis secos” (papel, plástico, metal, vidro e outros recicláveis com exceção da matéria orgânica). Este fato deve ser levado em consideração tanto maior for a fração da matéria orgânica presente na massa de RDO+RPU do município.

A fim de se estimar a massa recuperada no País, é possível se repetir o mesmo método de cálculo aplicado sobre a quantidade de RDO+RPU, ou seja, efetuar-se a soma do produto dos indicadores médios por faixa populacional pelas respectivas populações urbanas do Brasil (quadro 2.3). Como resultado encontra-se um valor aproximado de 1,6 milhões de toneladas recuperadas, o que corresponde a 3% do total de resíduos domiciliares e públicos “potencialmente” coletados. Entretanto é importante ressaltar que, esta parcela aparentemente muito reduzida – de 3% incidente sobre o total de RDO+RPU - assume maior significado quando se admite que a fração de “materiais recicláveis secos” presente no conjunto dos RDO+RPU seja, por exemplo, de 30% (exceto matéria orgânica). Nesta hipótese, estima-se que, no País, sejam recuperados aproximadamente 10% do conjunto de recicláveis secos (papel, plástico, metal e vidro) incidente no nosso “lixo”.



MAPA 7.1  
Representação espacial da taxa de recuperação de materiais recicláveis em relação à quantidade total de RDO + RPU coletada (I031)  
Brasil, 2009



Fonte: SNIS



## 8. VEÍCULOS USADOS NA COLETA DE RESÍDUOS DOMICILIARES E PÚBLICOS

Dos 1.964 municípios participantes do SNIS-RS 2009 foi possível aproveitar dados de 1.597 (81,3%). Vale comentar que, dentre os principais motivos de eliminação de informações sobre veículos, a maior se deve à insuficiência de preenchimento dos respectivos campos e outra ao preenchimento com quantidades extremamente excessivas, que por vezes, foram confundidas com o ano de fabricação do veículo. Parece importante chamar atenção sobre este aspecto, já que qualquer outro exercício com esta base de dados do SNIS-RS deverá levar em conta estas impropriedades não corrigidas pelos municípios.

Assim, para efeito de se compor com uma amostra consistente, foi necessário se estabelecer o “indicador médio de veículos por habitante” e daí em diante, utilizar-se os procedimentos típicos de expurgos adotados pelo SNIS-RS. Isto resultou na presente amostra do quadro 8.1, a qual mostra um equilíbrio entre os valores regionais, variando de 0,11 a 0,16 para a região centro-oeste e nordeste, respectivamente. O indicador médio nacional ficou em 0,13 veículos/1.000habitantes.

QUADRO 8.1  
Quantidade de veículos da coleta de RDO + RPU e indicador médio por habitante, segundo regiões  
Brasil, 2009

Região	Quantidade de municípios	População urbana - Ge002	Quantidade de veículos	Valor mínimo	Valor máximo	Indicador médio
	(munic.)	(habitantes)	(veic.)	(veículos/1.000hab.)		
Norte	81	6.787.378	838	0,01	1,88	0,12
Nordeste	354	20.436.203	3.260	0,02	1,89	0,16
Sudeste	576	54.433.057	6.565	0,03	1,84	0,12
Sul	475	15.299.270	2.132	0,03	1,90	0,14
Centro-Oeste	111	7.129.318	753	0,01	1,62	0,11
Total	1.597	104.085.226	13.548	0,01	1,90	0,13

Fonte: SNIS

O tipo mais comum de veículos utilizados para a coleta de RDO+RPU são os caminhões do tipo basculante, baú ou carroceria que compõem 45,0% da frota informada, seguidos dos caminhões compactadores que chegam a 39,0% do total, conforme quadro 8.2 abaixo.

Dos demais, que somam 16,0%, destaca-se o trator agrícola com reboque com 9,2%, seguido das carroças de tração animal, dos caminhões “brook” (poliguindastes) e das embarcações, estas últimas com menos de 1%.

QUADRO 8.2  
Composição da frota de coleta de RDO + RPU, segundo tipo de veículo  
Brasil, 2009

Tipo de veículo	Quantidade (veículos)	Percentual por tipo (%)
Caminhão compactador <sup>(1)</sup>	5.286	39,0
Cam. basc., baú ou carroceria <sup>(2)</sup>	6.103	45,0
Cam. poliguindaste (“brook”) <sup>(3)</sup>	391	2,9
Trator agrícola c/eboque <sup>(4)</sup>	1.240	9,2
Tração animal <sup>(5)</sup>	469	3,5
Embarcações <sup>(6)</sup>	59	0,4
Total (1.597 municípios)	13.548	100,0

Fonte: SNIS

- (1) Co054 a Co059
- (2) Co063 a Co068
- (3) Co072 a Co077
- (4) Co081 a Co086
- (5) Co090 a Co095
- (6) Co155 a Co160

No conjunto da frota os veículos são predominantemente de propriedade privada, alcançando 59,8%. Como se nota pelo quadro 8.3 a diferença de propriedade se destaca no caso dos caminhões compactadores, sendo o setor privado detentor de 71,5% e o público de 28,5% do total de 5.286 veículos, ou seja, o privado tem cerca de 2,5 vezes mais veículos do que o público.



Esta configuração se altera quando se foca nos tratores agrícolas com reboque e nos políguidastes. Neste caso o peso do setor público fica mais evidente. Os tratores pertencentes ao agente público chega a 88,2% e os políguidastes a 85,1%, superando o privado em mais de 5 vezes em cada caso.

QUADRO 8.3  
Quantidade de veículos na frota de coleta de RDO + RPU por proprietário, segundo tipo de veículos  
Brasil, 2009

Tipo de veículo	Quantidade de veículos da coleta de RDO + RPU					
	Prefeitura		Empresas		Total (Pref.+ empresas)	
	(veículos)	(%)	(veículos)	(%)	(veículos)	(%)
Caminhão compactador <sup>(1)</sup>	1.504	28,5%	3.782	71,5%	5.286	100%
Cam. basc., baú ou carroceria <sup>(2)</sup>	2.499	40,9%	3.604	59,1%	6.103	100%
Caminhão políguidaste ("brook") <sup>(3)</sup>	157	88,2%	21	11,8%	178	100%
Trator agrícola c/eboque <sup>(4)</sup>	1.055	85,1%	185	14,9%	1.240	100%
Tração animal <sup>(5)</sup>	192	40,9%	277	59,1%	469	100%
Embarcações <sup>(6)</sup>	45	76,3%	14	23,7%	59	100%
<b>Total</b>	<b>5.452</b>	<b>40,2%</b>	<b>8.096</b>	<b>59,8%</b>	<b>13.548</b>	<b>100%</b>

Fonte: SNIS

- (1) Co054 a Co059
- (2) Co063 a Co068
- (3) Co072 a Co077
- (4) Co081 a Co086
- (5) Co090 a Co095
- (6) Co155 a Co160

A distribuição desta frota pelas regiões brasileiras é vista nos quadros 8.4 a 8.6 a seguir.

Pelo quadro 8.4 nota-se a forte concentração de veículos na região sudeste. Aliás, sem tanta estranheza devido à concentração populacional, a parcela de utilização da frota neste caso detém praticamente metade da frota do país, alcançando 48,5%.

Vem, bastante atrás, a região nordeste que utiliza metade da frota da primeira, chegando a 24,1% do total de veículos.

QUADRO 8.4  
Quantidade de veículos na frota de coleta de RDO + RPU por proprietário, segundo regiões  
Brasil, 2009

Região	Quantidade de municípios	Quantidade de veículos			Percentual por região
		Prefeitura	Empresas	Pref.+ emp.	
	(municípios)	(veículos)	(veículos)	(veículos)	(%)
Norte	1.504	391	447	838	6,2%
Nordeste	2.499	1.048	2.212	3.260	24,1%
Sudeste	157	2.607	3.958	6.565	48,5%
Sul	1.055	983	1.149	2.132	15,7%
Centro-Oeste	192	423	330	753	5,6%
<b>Total</b>	<b>1.597</b>	<b>5.452</b>	<b>8.096</b>	<b>13.548</b>	<b>100,0%</b>

Fonte: SNIS

Nos quadros seguintes pode-se averiguar a distribuição por proprietário e tipo de veículo, segundo as regiões.

Com relação aos caminhões compactadores, chama atenção o fato de iniciativa privada contar com uma distribuição mais regular em todas as regiões, variando de 61,3 a 80,9%.

O mesmo não se nota com a frota de caminhões basculantes, carrocerias ou baús, cuja participação é mais intensa na região nordeste com 71,2% e menos presente na região centro-oeste que atinge 35,7%, mostrando uma bem maior variação do que no caso dos compactadores.



QUADRO 8.5  
Quantidade de veículos na frota de coleta de RDO + RPU por proprietário, segundo regiões  
Brasil, 2009

Região	Quantidade de municípios	Quantidade de veículos da coleta de RDO + RPU											
		compactador		bascula, baú ou carroceria		poliguindaste		tratores agrícolas/reboque		tração animal		embarcação	
	(municípios)	Prefeitura	Empresa	Prefeitura	Empresa	Prefeitura	Empresa	Prefeitura	Empresa	Prefeitura	Empresa	Prefeitura	Empresa
Norte	81	56	237	236	151	9	21	66	2	1	36	23	0
Nordeste	354	160	659	500	1.235	26	39	219	74	141	196	2	9
Sudeste	576	851	1.963	1.110	1.731	103	129	486	86	39	45	18	4
Sul	475	298	703	480	391	15	39	186	16	2	0	2	0
Centro-Oeste	111	139	220	173	96	4	6	98	7	9	0	0	1
Total	1.597	1.504	3.782	2.499	3.604	157	234	1.055	185	192	277	45	14

Fonte SNIS

QUADRO 8.6  
Percentuais referentes às quantidades de veículos na frota de coleta de RDO + RPU por proprietário, segundo regiões  
Brasil, 2009

Região	Quantidade de municípios	Percentual de Prefeitura / Empresas por proprietário de veículo											
		compactador		bascula, baú ou carroceria		poliguindaste		tratores agrícolas/reboque		tração animal		embarcação	
	(municípios)	Prefeitura	Empresa	Prefeitura	Empresa	Prefeitura	Empresa	Prefeitura	Empresa	Prefeitura	Empresa	Prefeitura	Empresa
Norte	81	19,1%	80,9%	61,0%	39,0%	30,0%	70,0%	97,1%	2,9%	2,7%	97,3%	100,0%	0,0%
Nordeste	354	19,5%	80,5%	28,8%	71,2%	40,0%	60,0%	74,7%	25,3%	41,8%	58,2%	18,2%	81,8%
Sudeste	576	30,2%	69,8%	39,1%	60,9%	44,4%	55,6%	85,0%	15,0%	46,4%	53,6%	81,8%	18,2%
Sul	475	29,8%	70,2%	55,1%	44,9%	27,8%	72,2%	92,1%	7,9%	100,0%	0,0%	100,0%	0,0%
Centro-Oeste	111	38,7%	61,3%	64,3%	35,7%	40,0%	60,0%	93,3%	6,7%	100,0%	0,0%	0,0%	100,0%
Total	1.597	28,5%	71,5%	40,9%	59,1%	40,2%	59,8%	85,1%	14,9%	40,9%	59,1%	76,3%	23,7%

Fonte SNIS

Também se destaca o forte papel das prefeituras como proprietárias dos tratores agrícolas com reboque, cujo percentual mínimo é de 74,5% na região nordeste e máximo na norte, 97,1%.

No caso das embarcações há uma presença maior das empresas na região centro-oeste e na nordeste, onde seus índices alcançam 100,0% e 81,8%, respectivamente.



## 9. GERAÇÃO DE EMPREGOS E TERCEIRIZAÇÃO NO SETOR

A geração de empregos diretos no setor chega a um valor médio de 1,92 trabalhadores por 1.000 habitantes (indicador I001), conforme quadro 9.1 a seguir. Entre seus valores extremos figuram 1,53 para a região sul e 2,36 para a nordeste, amplitude esta bastante significativa, embora, em termos absolutos, parecer pequena.

Julga-se importante comentar que a distribuição do contingente de trabalhadores por faixas populacionais possa assumir valores bem mais distanciados do indicador médio, principalmente no caso dos pequenos municípios.

Também é relevante mencionar que, por precaução, na elaboração do quadro 9.1, bem como do 9.2 adiante, foram admitidos somente os municípios que responderam, obrigatoriamente, às duas opções de contratação de trabalhadores – o campo do agente público e o campo do agente privado – e, simultaneamente, responderam não ter havido frentes de trabalho temporárias no respectivo município ano de referência.

QUADRO 9.1  
Taxa de trabalhadores em relação à população urbana, segundo regiões  
Brasil, 2009

Região	Quantidade de municípios	Taxa de empregados em relação à população urbana (I001)		
		Mínimo	Máximo	Indicador médio
	(municípios)	(empregados/1000hab.)		
Norte	53	1,0	11,5	1,79
Nordeste	232	0,6	16,3	2,36
Sudeste	418	0,3	15,8	1,90
Sul	427	0,3	15,2	1,53
Centro-Oeste	65	0,7	13,4	2,32
Total	1.195	0,3	16,3	1,92

Fonte: SNIS

Vale observar, entretanto que, a análise dos valores encontrados por regiões pode se diferenciar de uma análise elaborada por faixas populacionais, conforme poderá se notar com maiores detalhes quando da edição da *Parte I do Diagnóstico – Texto*. Contudo, a título de exemplo, aplicando-se os valores médios das taxas regionais de trabalhadores por habitante urbano expressas no quadro 9.1 sobre as respectivas populações urbanas (quadro 2.4), projeta-se um contingente aproximado de 315,7 mil empregos diretos. Enquanto isso, se tal estimativa for executada pelos valores encontrados por faixas populacionais chega-se a um montante de 344,3 empregos diretos gerados pelo setor em 2009, o que resulta numa diferença de 28,6 mil empregos, ou seja, uma diferença aproximada 10% entre as duas formas de cálculo.

O contingente de trabalhadores remunerados no setor para os 1.226 municípios (62,4% da amostra) com dados aproveitados alcança 146.775 pessoas, conforme mostra o quadro 9.2, sendo que aí não estão incluídos os catadores de materiais recicláveis.

QUADRO 9.2  
Quantidade de trabalhadores remunerados da prefeitura e de empresas no manejo de RSU, segundo regiões  
Brasil, 2009

Região	Quantidade de municípios	Quantidade de trabalhadores remunerados		
		Prefeitura (Ge015)	Empresas (Ge016)	Total
	(municípios)	(trabalhadores)	(trabalhadores)	(trabalhadores)
Norte	53	4.868	5.290	10.158
Nordeste	244	15.792	17.428	33.220
Sudeste	428	39.179	39.963	79.142
Sul	434	7.390	13.126	20.516
Centro-Oeste	67	2.498	1.241	3.739
Total	1.226	69.727	77.048	146.775

Fonte: SNIS



Tem-se praticamente metade dos trabalhadores alocados no agente público e metade no agente privado, com uma leve vantagem para a absorção de mão de obra pelas empresas, cuja taxa atinge 52,5%, conforme apresentado no quadro 9.3, a seguir.

QUADRO 9.3

Incidência de trabalhadores da prefeitura e de empresas no total de trabalhadores no manejo de RSU, segundo regiões  
Brasil, 2009

Região	Quantidade de municípios	Incidência de empregados por agente executor	
		Prefeitura (I007)	Empresas (I008)
	(municípios)	(%)	(%)
Norte	53	47,9	52,1
Nordeste	244	47,5	52,5
Sudeste	428	49,5	50,5
Sul	434	36,0	64,0
Centro-Oeste	67	66,8	33,2
Total	1.226	47,5	52,5

Fonte: SNIS

Daí percebe-se certo equilíbrio entre a geração de empregos por agentes públicos e privados nas regiões norte, nordeste e sudeste. O que não ocorre na região centro-oeste, onde o agente público absorve 66,8% dos empregos e na região sul, onde, este mesmo agente, fica com apenas 36,0%.

Não se pode também ignorar a prática da contratação temporária ou "frentes de trabalho" presente em 391 municípios, ou seja, 20% dos participantes; cujo efetivo, que embora trabalhe na maioria dos casos alguns meses do ano, chega a alcançar mais de 15,5 mil postos de trabalho.

## 10. DESEMPENHO FINANCEIRO DOS ÓRGÃOS GESTORES DOS SERVIÇOS DE MANEJO DE RESÍDUOS SÓLIDOS URBANOS

Praticamente apenas 50% dos municípios brasileiros afirmaram realizar cobrança pelos serviços regulares de limpeza urbana. Percebe-se, entretanto, uma grande disparidade entre as regiões conforme exposto no quadro 10.1 a seguir.

Pode-se distinguir quatro situações: o nordeste com o índice mais baixo de cobrança, igual a 11,7% e bem distante da média nacional de 49,2%; o norte e o centro-oeste com índices de 28%, portanto bem superior ao do nordeste mas bem inferior ao do sudeste que é de 56,4%; e, a região sul que fica o mais alto índice de cobrança do país, com 76,5%, já bem maior do que o do sudeste.

QUADRO 10.1

Cobrança pelos serviços regulares de limpeza urbana, por regiões  
Brasil, 2009

Região	Quantidade de municípios	Há cobrança	Não há cobrança
		(%)	(%)
Norte	105	28,6	71,4
Nordeste	418	11,7	88,3
Sudeste	669	56,4	43,6
Sul	600	76,5	23,5
Centro-Oeste	152	27,6	72,4
Total	1.944	49,2	50,8

Fonte: SNIS

Dentre os 945 municípios que discriminaram a forma de cobrança desses serviços regulares, verifica-se que a inserção de taxa específica no boleto do IPTU é a forma generalizada de execução, alcançando 91,2% dos casos. Em seguida figura a taxa específica no boleto do serviço de abastecimento de água com um indicador médio de 4,6%, seguido da incidência da taxa cobrada por outra forma (dentre as quais, "junto à ao boleto de energia



elétrica”) que abrange 2,1% dos casos, índice bem próximo ao da incidência da taxa em boleto específico igual a 1,9%. Apenas um município – Balneário Camburiú/SC – afirma cobrar através de tarifa, correspondendo a 0,1% dos casos.

Interessante notar o relativo alto índice de cobrança através do boleto do serviço de água para a região centro-oeste – igual a 11,9% - e, embora bem menor, para a região sul, com 6,4% dos municípios, ambos os valores bem superiores aos das demais regiões.

Por outro lado, vale ressaltar que, para as regiões norte e nordeste, o índice de cobrança através do boleto de água é nulo.

QUADRO 10.2  
Forma da cobrança pelos serviços regulares  
de limpeza urbana, por regiões  
Brasil, 2009

Região	Quantidade de municípios	Taxa em boleto específico	Taxa específic a no boleto do IPTU	Tarifa	Outra forma	Taxa em boleto de água
	(munic.)	(%)	(%)	(%)	(%)	(%)
Norte	30	3,3	96,7	0,0	0,0	0,0
Nordeste	49	2,1	97,9	0,0	0,0	0,0
Sudeste	377	2,1	92,8	0,0	2,4	2,7
Sul	459	1,8	89,2	0,2	2,4	6,4
Centro-Oeste	42	0,0	88,1	0,0	0,0	11,9
Total	957	1,9	91,2	0,1	2,1	4,6

Fonte: SNIS

De forma geral, a receita arrecadada com os serviços de limpeza urbana tem-se mostrado insuficiente para manter as atividades de manejo de resíduos sólidos, como aponta o indicador I<sub>005</sub> – Auto-suficiência financeira da prefeitura com o manejo de resíduos sólidos urbanos, incluindo aí aqueles serviços não passíveis de cobrança, como é o caso da varrição, dentre outros considerados indivisíveis sob o aspecto jurídico.

Observa-se pelo quadro 10.3 a seguir que, o percentual médio de auto-suficiência financeira não ultrapassou os 39%, valor inclusive muito influenciado pela presença de indicadores altos e até mesmo acima de 100%, os quais mereceriam melhor investigação.

QUADRO 10.3  
Auto-suficiência financeira da prefeitura com o manejo de resíduos  
sólidos urbanos, por regiões  
Brasil, 2009

Região	Quantidade de municípios	Auto-suficiência financeira (I005)		
		Mínimo	Máximo	Indicador médio
	(municípios)	(%)	(%)	(%)
Norte	9	1,3	100,0	10,2
Nordeste	37	0,1	115,4	21,7
Sudeste	278	0,2	128,7	42,4
Sul	357	0,1	155,2	45,8
Centro-Oeste	32	0,4	100,0	27,5
Total	713	0,1	155,2	38,1 *

Fonte: SNIS

\* Extraindo-se do conjunto os municípios que responderam valor superior a 100% o indicador médio reduz para os 26,9%.

De todo jeito repare-se que a receita arrecadada não paga sequer metade dos gastos para a realização dos serviços de manejo de resíduos sólidos, nem mesmo nas regiões sul e sudeste que detêm os maiores percentuais de auto-suficiência.

Com relação à despesa *per capita* com o manejo de resíduos sólidos urbanos foi possível admitir 1.306 dos 1.964 municípios participantes desta edição, ou seja, 66,4%, os quais estão agrupados no quadro 10.4 adiante.

Vale comentar que, para sua confecção, além do expurgo dos valores em branco e dos exorbitantes, foram admitidos somente os municípios cujo indicador I006 resultou acima de R\$12,00/habitante urbano, o que corresponderia ao gasto de R\$1,00/hab. urbano por mês.



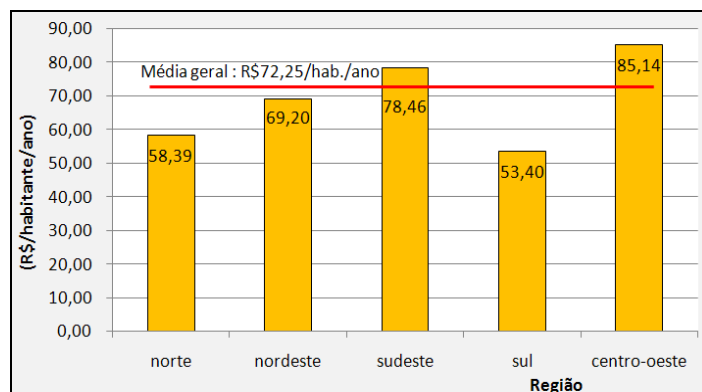
QUADRO 10.4  
Despesa *per capita* com manejo de resíduos sólidos urbanos  
em relação à população urbana, por regiões  
Brasil, 2009

Região	Quantidade de municípios	Despesas <i>per capita</i> com manejo de RS (I006)		
		Mínimo	Máximo	Indicador médio
	(municípios)	(R\$/hab./ano)	(R\$/hab./ano)	(R\$/hab./ano)
Norte	52	12,59	145,15	58,39
Nordeste	255	12,38	192,61	69,20
Sudeste	463	13,09	202,23	78,46
Sul	446	12,24	211,27	53,40
Centro-Oeste	90	13,39	172,20	85,14
Total	1.306	12,24	211,27	72,25

Fonte: SNIS

A despesa total com o manejo dos resíduos sólidos urbanos, quando rateada pela população urbana, resulta em um valor médio anual de R\$72,25 por habitante, partindo de um patamar inferior de R\$53,40/habitante na região sul e chegando a R\$85,14/habitante na região centro-oeste, como mostra o quadro 10.4 com o indicador I006, mostrado anteriormente e o Gráfico 10.1 a seguir.

GRÁFICO 10.1  
Despesa *per capita* com manejo de resíduos sólidos urbanos em  
relação à população urbana (I006), por regiões, Brasil, 2009



Fonte: SNIS

Importante comentar que, segundo o histórico do SNIS-RS, esta despesa assume um comportamento de alta de acordo com o aumento do porte populacional, daí há de se tomar os devidos cuidados ao se trabalhar com os resultados. Aliás, esta pode ser uma característica marcante do SNIS-RS, a qual deve influenciar diversos indicadores e estimativas que venham a ser extrapoladas para o universo do País.

A título de ilustração do fato acima mencionado, uma simulação com os mesmos dados do conjunto destes 1.306 municípios, quando segregados nas 6 faixas populacionais citadas no quadro 2.2, resulta numa diferença de praticamente 100% entre o indicador médio calculado para a faixa 6 (que contempla Rio de Janeiro/RJ e São Paulo/SP) e os indicadores médios calculados para as 3 primeiras faixas (até 250 mil habitantes). E ainda, na hipótese de se retirar os municípios das faixas 4, 5 e 6, ou seja, se se admitir o conjunto de municípios até 1.000.000 habitantes, o valor do indicador médio de despesa *per capita* – I006 – cai para R\$51,48/hab./ano para as 3 primeiras faixas.

## 11. UNIDADES DE PROCESSAMENTO

Este capítulo apresenta considerações sobre as unidades de processamento de resíduos sólidos contempladas nesta edição.

Unidade de processamento de resíduos sólidos é toda e qualquer instalação –dotada ou não de equipamentos eletromecânicos– em que quaisquer tipos de resíduos sólidos urbanos sejam submetidos a alguma modalidade de processamento.

Assim, enquadram-se nessa designação de caráter geral as seguintes unidades: lixão, aterro controlado, aterro sanitário, vala específica para resíduos de saúde, aterro industrial, unidade de triagem, unidade de compostagem, incinerador, unidade de tratamento por microondas ou autoclave, unidade de manejo de podas, unidade de transbordo, área de reciclagem de resíduos da construção civil, aterro de resíduos da construção civil, área de transbordo e triagem de resíduos da construção civil.

Por apresentarem várias características distintas, cada uma dessas instalações é tratada como uma unidade, ainda que coexistam numa mesma área física-administrativa, como é usual com as valas específicas para resíduos de saúde e os aterros.



Os serviços de manejo de resíduos sólidos urbanos, a menos de experiências de consórcios em implantação, dizem respeito a cada município em particular. Já as unidades de processamento podem atender a mais de um município, assim como pode um município não ter nenhuma unidade de processamento ou mesmo exportar resíduos para mais de uma unidade, situadas em municípios vizinhos ou não.

Por isso o SNIS trata as unidades separadamente das demais atividades do manejo de RS, sendo sempre possível, no entanto, estabelecer os vínculos de qualquer unidade de processamento com o município onde a mesma está situada ou com os municípios dos quais recebe resíduos.

Na maioria dos casos as unidades são operadas ou estão sob a responsabilidade dos municípios nos quais estão situadas.

No caso das unidades privadas entende-se que o responsável pelas informações seja o município no qual a unidade resida, já que, em princípio, cabe a ele exercer a fiscalização e obter dados operacionais.

Já no caso em que uma unidade pública é operada por um município que não aquele em que se situa (como é o caso da COMLURB no Rio de Janeiro ou da EMLUR em Recife, o quadro de informações sobre a unidade foi fornecido pelo município que a gerencia ou opera.

Dada a importância das unidades que destinam os resíduos por disposição no solo (lixões e aterros), o SNIS coleta, para estes tipos de unidades, um maior grau de detalhamento do quadro de informações.

Ainda quanto às unidades de processamento por disposição no solo, é importante alertar que a classificação em lixão, aterro controlado ou aterro sanitário aqui apresentada é aquela segundo informado pelo órgão gestor que respondeu à coleta de dados.

Tendo em vista que não são uniformes no setor os critérios a considerar para enquadrar uma unidade numa daquelas categorias, o SNIS apresenta as classificações segundo indicadas pelos gestores e, adicionalmente, no item específico sobre as unidades por disposição no solo, informa uma série de características dessas unidades, possibilitando ao usuário do sistema realizar o enquadramento segundo a sua própria tábua de critérios.

Nas tabelas de dados Up001 a Up004 estão presentes informações referentes aos municípios que atualizaram dos dados sobre as unidades existentes ou já cadastradas no SNIS. Na tabela Up005 são encontrados alguns dados referentes a todas as unidades cadastradas ao longo das 8 edições do SNIS-RS.

### 11.1 Unidades de processamento de todos os tipos

Independentemente do fato de que estiveram ou não em operação, com o levantamento de 2009, alcançou-se 1.706 unidades de processamento de resíduos sólidos cadastradas no sistema.

A relação dessas unidades cadastradas está na Tabela Up005 deste Diagnóstico. Sua distribuição por regiões é mostrada no quadro 11.1.

Agrupando essas unidades quanto ao tipo, constata-se a predominância quantitativa do conjunto formado pelas unidades por disposição no solo – lixões, aterros sanitários e aterros controlados – que somam 1.006 instalações, ou seja, 59% do total cadastrado. Em seguida a este conjunto tem-se as unidades de triagem - galpões de triagem e usinas - que somam 317, atingindo 19%. Abaixo aparece o grupo de unidades destinadas ao processamento de resíduos de construção e demolição (embora não exclusivas para este fim). São elas: as ATTs, os aterros de RCD e as estações de reciclagem de RCD, as quais somam 117 instalações (7% do total), merecendo destaque o surgimento de 16 unidades de reciclagem de RCD. Também pela tendência à exportação de resíduos vale salientar a incidência de 47 unidades de transbordo de resíduos domiciliares e públicos.



QUADRO 11.1  
Quantidade de unidades de processamento de RS  
cadastradas por regiões  
Brasil, 2009

Tipo de unidade de processamento *	Quantidade de unidades de processamento					
	Região					Total
	Norte	Nordeste	Sudeste	Sul	Centro-oeste	
Área de reciclagem de RCD (un. rec. de entulho)	1	1	12	1	1	16
Aterro controlado	11	29	151	58	27	276
Aterro sanitário	23	34	153	126	23	359
Lixão	40	217	34	31	49	371
unidade de transbordo	0	4	25	11	7	47
Área de transbordo e triagem de RCD e volumosos (ATT)	2	2	42	2	1	49
Aterro de resíduos de construção e demolição	1	6	32	10	3	52
Aterro industrial	0	0	3	3	0	6
Unid. tratamento por microondas ou autoclave	1	1	10	4	0	16
Unidade de compostagem (pátio ou usina)	1	3	20	9	3	36
Unidade de manejo de galhadas e podas	1	6	11	8	0	26
Unidade de tratamento por incineração	1	7	8	2	3	21
Unidade de triagem (galpão ou usina)	2	45	152	107	11	317
Vala específica de RSS	7	9	14	1	6	37
Queima em forno de qualquer tipo	0	1	2	0	0	3
Outra	3	10	40	16	5	74
Total	94	375	709	389	139	1706
	5,5%	22,0%	41,6%	22,8%	8,1%	100,0%

\* Classificação do tipo segundo informante municipal.

Fonte: SNIS

Quanto à sua distribuição por regiões, há uma grande concentração de unidades cadastradas na região sudeste, cujo percentual assume 41,6% do conjunto. Em seguida vêm as regiões sul e nordeste com 22,8 e 22,0% respectivamente.

A soma dos três tipos de unidades de disposição no solo - aterros sanitários, aterros controlados e lixões - para a região sudeste totaliza 338 unidades e para a região nordeste 280. Entretanto, é interessante se observar a distribuição percentual dessas unidades por tipo e região, onde se depara grande disparidade. Segundo classificação dos informantes municipais, na região sudeste figura um percentual de 90% de aterros sanitários e controlados (304 un.), enquanto na região nordeste vê-se 78% de lixões (217 un.) até então cadastrados no SNIS-RS.

Do quadro 11.2 constata-se que, quanto ao agente operador, destaca-se, de longe, o poder público (prefeitura), que atua em 63,9% das unidades, seguido dos operadores privados, atuantes em 20,9% e das associações de catadores, que operam 11,0% das unidades de processamento, sendo a maioria delas do tipo unidades de triagem. Apesar de se notar um grande fluxo de exportação de resíduos entre municípios, a ocorrência de consórcios públicos ainda é incipiente, se limitando a 1,7% do conjunto dessas 1.641 unidades cadastradas com informações suficientes.



QUADRO 11.2  
Participação na operação, por tipo de operador,  
segundo tipo de unidade  
Brasil, 2009

Tipo de unidade de processamento(*)	Total	Quantidade de unidade por tipo de operador						
		Prefeitura	Empresa	Consórcio	Associação catadores	Outro operador	Total	
							Absoluto	Relativo
Área de reciclagem de resíduos da construção civil	14	10	1	0	1	1	1	0,7%
Área de transbordo e triagem de RCD e volumosos	50	33	12	1	3	0	1	0,7%
Aterro controlado	276	212	43	2	2	4	25	18,7%
Aterro de Resíduos da Construção Civil (inertes)	52	29	19	0	0	0	3	2,2%
Aterro industrial	6	1	4	0	0	0	0	0,0%
Aterro sanitário	359	221	108	15	2	3	21	15,7%
Lixão	369	339	17	0	1	6	49	36,6%
Unid. Tratamento por microondas ou autoclave	16	2	13	0	0	0	0	0,0%
Unidades de compostagem (pátio ou usina)	36	20	9	1	4	0	3	2,2%
Unidade de manejo de galhadas e podas	26	17	4	2	1	0	0	0,0%
Unidade de transbordo	47	17	26	0	1	0	7	5,2%
Unidade de tratamento por incineração	21	7	14	0	0	0	3	2,2%
Unidade de triagem (galpão ou usina)	317	69	47	5	166	20	11	8,2%
Vala específica de RSS	37	25	10	0	0	0	6	4,5%
Queima em forno de qualquer tipo	3	2	1	0	0	0	0	0,0%
Outra	74	45	15	2	0	6	4	3,0%
Total	1.703	1049	343	28	181	40	1.641	100,0%
		63,9%	20,9%	1,7%	11,0%	2,4%	100,0%	

Fonte: SNIS

Vale registrar que os compartilhamentos de unidade ainda parecem se dar sob um arranjo institucional precário, ainda não caracterizado juridicamente como consórcio intermunicipal. Em diversos municípios sabe-se que a remessa de resíduos ainda se baseia em simples acordos verbais outros instrumentos tais como os convênios.

Com respeito às massas recebidas foram aproveitados dados de 789 unidades com discriminação simultânea do tipo de unidade e massa total recebida (informação Up080), as quais receberam de um ou mais municípios, 42,8 milhões de toneladas de resíduos em 2009, como apresenta o Quadro 11.3, a seguir.



Quadro 11.3

Quantidade de resíduos recebidos pelas unidades de processamento, segundo tipo da unidade  
Brasil, 2009

Tipo de unidade de processamento (*)	Região norte		Região nordeste		Região sudeste		Região sul		Região centro-oeste		PAÍS	
	Quantidade de unidades	Massa recebida	Quantidade de unidades	Massa recebida	Quantidade de unidades	Massa recebida	Quantidade de unidades	Massa recebida	Quantidade de unidades	Massa recebida	Quantidade de unidades	Massa recebida
	(unidades)	(t)	(unidades)	(t)	(unidades)	(t)	(unidades)	(t)	(unidades)	(t)	(unidades)	(t)
Lixão	10	176.134	106	1.173.082	16	425.128	10	134.499	21	152.222	163	2.061.065
Aterro controlado	7	1.139.222	9	1.537.644	68	1.213.508	21	215.223	15	2.513.999	120	6.619.596
Aterro sanitário	6	1.218.854	30	3.087.018	62	7.971.587	56	2.383.943	11	279.647	165	14.941.049
Unidade de transbordo	0	0	3	1.112.219	17	6.233.102	6	624.688	6	672.659	32	8.642.668
Unidade de triagem (galpão ou usina)	1	47	31	9.185	73	1.554.301	50	222.910	5	48.797	160	1.835.240
Unidade de compostagem (pátio ou usina)	1	0	2	84	6	8.427	4	9.199	3	47.283	16	64.993
Unidade de manejo de galhadas e podas	0	0	1	10.383	6	50.531	2	83	0	0	9	60.997
Unidade de tratamento por incineração	0	0	5	16.537	3	812	0	0	1	5.993	9	23.342
Um. Tratamento por microondas ou autoclave	1	114	1	7	6	148.036	2	344	0	0	10	148.501
Vala específica de res. serviços de saúde	7	13.043	4	3.377	3	19.924	1	3	3	1.821	18	38.168
Aterro industrial	0	0	0	0	0	0	0	0	0	0	0	0
Área de transbordo e triagem de RCD e volumosos (ATT)	0	0	2	19.695	29	410.311	2	35.298	1	6.000	34	471.304
Aterro de resíduos de construção e demolição (antigo aterro de inertes)	0	0	4	579.522	21	5.488.844	7	388.001	0	0	32	6.456.367
Área de reciclagem RCD (antiga un. reciclagem de entulho)	0	0	0	0	6	837.855	0	0	0	0	6	837.855
Queima em forno de qualquer tipo	0	0	0	0	2	221	0	0	0	0	2	221
Outro tipo de unidade	2	60	1	294.310	6	329.220	3	20.774	1	150	13	644.514
Total	35	2.547.474	199	7.843.063	324	24.691.807	164	4.034.965	67	3.728.571	789	42.845.880
	4,4%	5,9%	25,2%	18,3%	41,1%	57,6%	20,8%	9,4%	8,5%	8,7%	100,0%	100,0%

Fonte: SNIS



Dentre essas, em quantidade de unidades, predomina o grupo de lixões e aterros (controlados e sanitários) com 448, seguido das unidades de triagem com 160 unidades e pelos 3 tipos de unidades receptoras de RCD (ATTs, aterros de res. de construção civil e áreas de reciclagem), que somam 72 instalações.

Dos lixões e aterros controlados e sanitários sobre os quais se têm informações da massa, totaliza-se 23,6 milhões de toneladas de resíduos recebidas. Se abatidas, deste total, as quantidades recebidas pelas unidades de transbordo de resíduos domiciliares e pelas áreas de transbordo e triagem de RCD, por não se tratarem propriamente de processamentos finais, a cifra encaminhada ao conjunto dos lixões e aterros equivale a 70% da massa total, mostrando uma significativa concentração do uso desse tipo de unidade de processamento.

Observação interessante advém do uso de unidades de transbordo, unidades estas mais usadas recentemente e que absorveram transitoriamente, 20% da quantidade total de resíduos recebidos pelo conjunto, chegando, sua média por unidade, a 270 mil toneladas/ano, o que significa o fluxo de uma massa diária de resíduos em torno 740 toneladas.

Das 1,84 milhões de toneladas relativas às unidades de triagem, faz-se necessário expurgar 466 mil referentes a dados incorretos, tais como quantidades de entulhos, resíduos industriais e de saúde indevidamente registrados para este tipo de unidade. Ainda assim, parece válido assinalar que 1,37 milhões de toneladas passam efetivamente por 160 unidades de triagem, o que corresponde a 5,9% do total enviado somente para aterros sanitários, aterros controlados e lixões. Isso também implica numa média de 8,6 mil toneladas/ano ou aproximadamente 30 toneladas por dia útil por unidade.

Quanto à distribuição deste conjunto de unidades por região, verifica-se a concentração de cadastramento na região sudeste que absorve 41,1% do número de instalações e 57,6% da massa total recebida.

É na região nordeste que aparece o maior número de lixões (106 unidades, 65% do total cadastrado) os quais recebem 1,2 milhões de toneladas de resíduos. Os aterros controlados ocorrem

em maior quantidade na região sudeste com 68 unidades, 57% do total, recebendo também aproximadamente 1,2 milhões de toneladas de resíduos. Já os aterros sanitários aparecem também em maior número na região sudeste, contudo acompanhado muito de perto da região sul. Em ambas ocorrem 118 dos 165 aterros sanitários cadastrados, o equivalente a 72% do conjunto desses.

Embora sem maiores surpresas pelo fato da concentração de grandes centros urbanos, a ocorrência de unidades de transbordo predomina na região sudeste, tanto em quantidade de instalações quanto em massa recebida. Aliás, quanto à massa, as unidades de transbordo localizadas nesta região absorvem 72% do total transferido. Por outro lado, na região norte não há nenhuma unidade de transbordo cadastrada.

Como pode se ver pelo Mapa 11.1, abaixo, é interessante observar que o compartilhamento de unidades de processamento já é bastante significativo, principalmente nas regiões sul e sudeste.

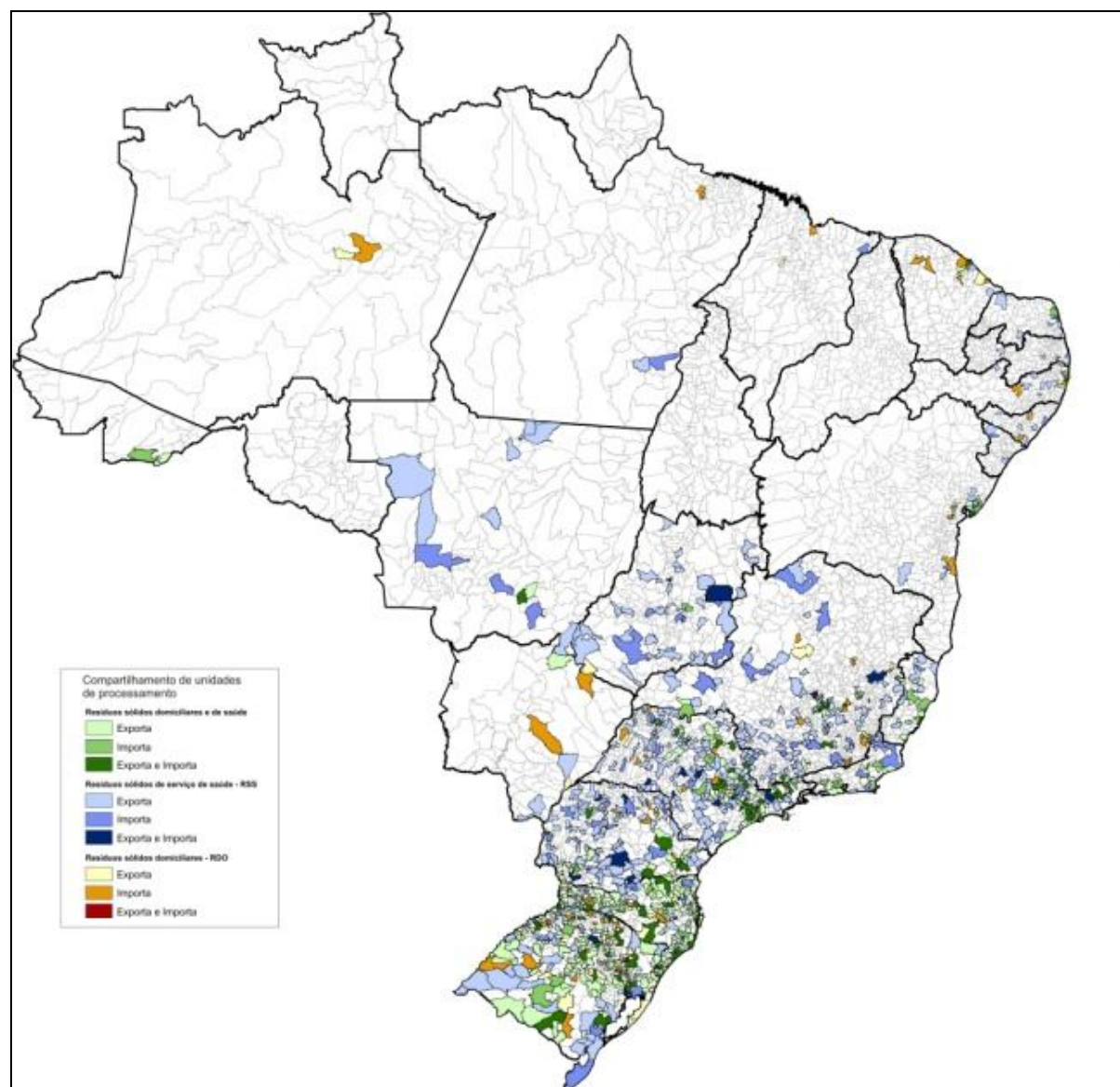
Importante ressaltar que na confecção do respectivo mapa foram incluídos os fluxos determinados tanto pela informação sobre exportação de resíduos - Co020 e Rs030 - quanto pela informação sobre importação de resíduos - Up007, Up008 e Up025.

A exportação de resíduos domiciliares e públicos é praticada em, pelo menos, 471 municípios participantes que responderam afirmativamente à remessa (Co019) e que informaram, simultaneamente, qual o município-destino.

Já em se tratando de resíduos de serviços de saúde, cuja especificidade de tratamento é mais sofisticada, os fluxos intermunicipais atingem 942 municípios exportadores conforme informação Rs030, ou seja, 48% dos 1.964 municípios participantes.



MAPA 11.1  
Representação espacial do compartilhamento de unidades de processamento,  
Brasil 2009



Fonte: SNIS



### 11.2 Unidades de processamento de resíduos sólidos domiciliares e públicos por disposição no solo (lixões, aterros controlados e aterros sanitários)

São as unidades de processamento que adotam a disposição no solo como forma definitiva de destinação final dos resíduos domiciliares (RDO) e públicos (RPU), podendo contar ou não com as diversas características físicas (existência de impermeabilização de base, de drenagem de chorume e drenagem de gás, etc) e operacionais (frequência de recobrimento, monitoramento ambiental, etc) que se constituem nos critérios para sua classificação em lixão, aterro controlado ou aterro sanitário.

Convém lembrar que o tipo da unidade de processamento aqui considerado é aquele indicado pelo órgão responsável pela gestão e manejo dos resíduos sólidos no município ou pelo do município que opera a respectiva unidade.

As unidades de processamento de RDO e RPU por disposição no solo (lixões, aterros controlados e aterros sanitários) são o tipo predominante (56,8%) de unidades no conjunto para as quais se tem dados no ano 2009, conforme se pode verificar pelo quadro 11.3 apresentado anteriormente.

Na distribuição interna ao citado grupo, 36,8% delas foram consideradas pelos órgãos gestores do manejo como aterros sanitários, 26,8% como aterros controlados, e 36,4% como lixões.

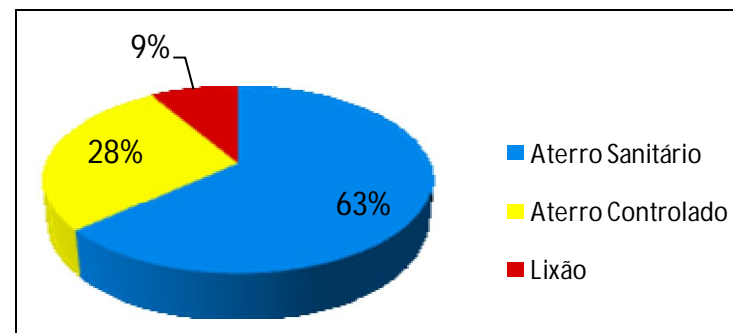
Entretanto, em termos de massa total recebida (**Up080**) por essas unidades - lixões e aterros, somente - não se tem a mesma distribuição. Ocorre uma situação mais favorável ambientalmente, já que 63,3% do total se destina a unidade classificada pelo órgão gestor municipal como aterro sanitário; 28,0% aos aterros controlados e 8,7% vai para os lixões, conforme ilustrado no Gráfico 11.1, a seguir.

Contudo, ainda pelo quadro 11.3, percebem-se grandes diferenças regionais. Na região norte a massa recebida em aterros sanitários é de 48%, na nordeste 53%, na sudeste 83%, na sul 87% e na centro-oeste 9%, sendo este último valor bastante influenciado pela presença de Brasília/DF que dispõe de um aterro controlado.

Sintetizando-se as informações sobre outro conjunto, desta vez as do campo **Up007**, que se refere somente à quantidade de resíduos domiciliares e públicos recebida nestes três tipos de unidades (já que aos lixões é destinado praticamente todo tipo de resíduo) e, mesmo assim, excluindo alguns municípios que

responderam valores exorbitantes - Três Corações/MG, Taparuba/MG, Serranópolis de Minas/MG, São Gotardo/MG, Camaquã/RS, Bonito de Santa Fé/PB, Antonina/PR e Aparecida d'Oeste/SP - e, acrescentando a quantidade de resíduos domiciliares e públicos destinada às unidades de triagem, esta edição do SNIS contempla a destinação de 24,9 milhões de toneladas de resíduos domiciliares e públicos, sendo que deste, 16,2 milhões de toneladas (65,0%) vai para aterros sanitários, 5,6 milhões de toneladas (23,7%) para aterros controlados, 1,0 milhão de toneladas (4,2%) para unidades de triagem e de compostagem e, 1,8 milhões de toneladas (7,1%) para os lixões.

GRÁFICO 11.1  
Representação da massa total (Up080) recebida em aterros e lixões, Brasil, 2009



Fonte: SNIS

Assim, admitindo-se o alto índice de cobertura do serviço de coleta domiciliar apurado no SNIS e a ocorrência de 53 milhões de toneladas "potencialmente" coletadas em 2009 (sugerido em hipótese anterior mencionada no item 6 - Massa coletada), conclui-se não ter informações sobre as restantes 28,1 milhões de toneladas de resíduos domiciliares e públicos coletadas nos demais - aproximados - 2/3 dos municípios brasileiros não participantes desta edição. Contudo, é possível dizer que uma grande parte deste restante ainda deva estar sendo direcionada a pequenos lixões, já que é nos municípios de menor porte populacional que predomina sua ocorrência, constituindo-se, pois, em focos de poluição bastante difusos pelo País.



# TABELAS DE INFORMAÇÕES E INDICADORES

## II - REGIÃO NORDESTE







TABELA Ge01a  
INFORMAÇÕES GERAIS



TABELA Ge01a - INFORMAÇÕES GERAIS

ANO DE  
REFERÊNCIA  
**2009**

Município		População total (IBGE)	População urbana (SNIS)	Natureza jurídica do órgão municipal responsável	Existência de algum serviço concedido	Órgão também presta serviço de água/esgoto?	Cobrança dos serviços			Receitas e despesas com serviçosde limpeza urbana					Despesa corrente da Prefeitura
							Regulares		Especiais	Receitas		Despesas, segundo o agente executor			
							Existência	Forma	Existência	Orçada	Arrecadada	Total	Público	Privado	
Código	Nome/UF	habitante	habitante						R\$/ano	R\$/ano	R\$/ano	R\$/ano	R\$/ano		
Região Nordeste		Ge001	Ge002	Ge054	Ge055	Ge056	Ge012	Ge013	Ge014	Ge005	Ge006	Ge007	Ge023	Ge009	Ge010
290010	Abaira/BA	8.821	3.431	Administração pública direta	Não	Água e esgoto	Não		Não	0	0	127.240	127.240	0	8.369.221
290020	Abaré/BA	18.831	9.019	Administração pública direta	Não	Não	Não		Não	0	0	312.480	312.480		18.442.481
240010	Acari/RN	11.215	8.795	Administração pública direta	Não	Não	Sim	Tx. no IPTU	Sim	17.222	7.405				
220005	Acauá/PI	7.354	1.361	Administração pública direta	Não	Esgoto	Sim	Tx. no IPTU	Não	2.958	946	48.180	48.180		7.528.312
260010	Afogados da Ingazeira/PE	35.528	26.591	Administração pública direta	Não	Não	Não		Não	0	0	1.981.090	1.981.090	0	28.000.000
260030	Agrestina/PE	22.591	16.384	Administração pública direta	Não	Não	Sim	Tx. no IPTU							
220010	Agricolândia/PI	5.094	4.014	Administração pública direta		Não	Não		Não	0	0	2.000	2.000	0	25.000
250010	Água Branca/PB	9.581	3.863	Administração pública direta	Não	Não	Não		Não	0	0	111.600	111.600	0	9.477.990
220020	Água Branca/PI	16.518	14.848	Administração pública direta		Água e esgoto	Não		Não						21.500.000
230040	Aiuaba/CE	16.423	3.825	Administração pública direta		Não	Não		Não	0	0	710.400	134.400	576.000	16.000.100
250030	Alagoa Grande/PB	28.126	16.801	Administração pública direta	Não	Não	Não		Não	0	0	370.721	370.721	0	21.661.011
260060	Alagoinha/PE	14.913	8.633	Administração pública direta		Esgoto	Sim	Tx. no IPTU	Não	45.000	27.000				294.150
290070	Alagoinhas/BA	137.810	120.270	Administração pública direta	Não	Água	Não		Não	0	0	6.241.883	123.860	6.118.023	105.674.420
230050	Alcantaras/CE	10.816	3.252	Administração pública direta	Não	Não	Não		Não	0	0	360.750	360.750	0	12.418.412
220045	Alvorada do Gurguéia/PI	5.209	1.917	Administração pública direta	Não	Água	Não		Não	0	0	120.059	0	120.059	5.789.273
290100	Amargosa/BA	35.278	24.713	Administração pública direta	Não	Não	Não		Não	0	0	1.351.358	1.351.358	0	27.452.524
230075	Amontada/CE	40.198	15.136	Administração pública direta	Não	Não	Não		Não			984.356	0	984.356	
290135	Andorinha/BA	14.201	5.638	Administração pública direta	Não	Não	Não		Não	0	0	232.560	232.560	0	7.560.000
240080	Angicos/RN	11.525	9.820	Administração pública direta	Não	Não	Sim	Tx. no IPTU	Não	14.400	2.160	446.265	62.265	384.000	
240090	Antônio Martins/RN	7.245	3.782	Administração pública direta	Não	Não	Não		Não	5.000	0				8.805.717
250077	Aparecida/PB	7.607	3.542	Administração pública direta	Não	Não	Não		Não						7.587.959
230090	Apuiarés/CE	14.414	6.395	Administração pública direta	Não	Não	Não		Não	0	0				2.261.847
280020	Aquidabã/SE	19.890	10.852	Administração pública direta	Não	Não	Não		Não	0	0	160.000	160.000	0	820.000
230100	Aquiraz/CE	71.400	63.576	Administração pública direta	Não	Não	Não		Sim			4.491.731		4.491.731	
250080	Araçagi/PB	17.839	6.529	Administração pública direta	Não	Água e esgoto	Não		Não	0	0				
280030	Aracaju/SE	544.039	544.039	Empresa pública	Não	Não	Não		Sim	0	53.591	42.803.323	3.633.500	39.169.823	696.367.257
230110	Aracati/CE	69.616	43.996	Administração pública direta	Não	Não	Não		Não	0	0	3.029.549	83.772	2.945.777	72.088.376
290210	Araci/BA	54.713	19.243	Administração pública direta		Água e esgoto	Não		Não			2.000.124	370.524	1.629.600	48.771.731
260105	Araçoiaba/PE	17.484	13.744	Administração pública direta		Não									
270030	Arapiraca/AL	210.521	170.278	Administração pública direta	Não	Esgoto	Sim	Tx. no IPTU	Não	2.603.917	328.094	3.739.636	3.589.932	149.704	227.429.639
210100	Arari/MA	28.787	17.027	Administração pública direta	Não	Água e esgoto	Não		Não	0	0	800	800	0	800.000
230140	Aratuba/CE	12.478	3.130	Administração pública direta	Não	Água e esgoto	Não		Não	0	0	156.894	80.910	75.984	
280040	Arauaá/SE	12.042	4.597	Administração pública direta	Não	Não	Não		Não	0	0				
220090	Araozes/PI	6.019	3.350	Administração pública direta	Não	Não	Não		Não						
230160	Assaré/CE	22.550	10.554	Administração pública direta	Não	Não	Não		Não	0	0	774.755	185.954	588.802	20.870.512
250135	Assunção/PB	3.471	2.513	Administração pública direta	Não	Água e esgoto	Não		Não	0	0	267.840	267.840	0	2.867.895
230170	Aurora/CE	25.113	11.154	Administração pública direta		Não	Não		Não	0	0	939.396	0	939.396	25.702.274
240140	Baia Formosa/RN	8.811	7.243	Administração pública direta	Não	Não	Não					768.024	77.112	690.912	
290260	Baixa Grande/BA	21.814	8.501	Administração pública direta	Não	Não	Não		Não			635.680	32.715	602.965	



TABELA Ge01a - INFORMAÇÕES GERAIS

ANO DE  
REFERÊNCIA  
**2009**

Município		População total (IBGE)	População urbana (SNIS)	Natureza jurídica do órgão municipal responsável	Existência de algum serviço concedido	Órgão também presta serviço de água/esgoto?	Cobrança dos serviços			Receitas e despesas com serviços de limpeza urbana					Despesa corrente da Prefeitura
							Regulares		Especiais	Receitas		Despesas, segundo o agente executor			
							Existência	Forma		Orçada	Arrecadada	Total	Público	Privado	
Código	Nome/UF	habitante	habitante						R\$/ano	R\$/ano	R\$/ano	R\$/ano	R\$/ano		
Região Nordeste		Ge001	Ge002	Ge054	Ge055	Ge056	Ge012	Ge013	Ge014	Ge005	Ge006	Ge007	Ge023	Ge009	Ge010
250150	Bananeiras/PB	22.316	8.758	Administração pública direta	Não	Não	Não		Não						
240150	Barcelona/RN	4.042	1.625	Administração pública direta	Não	Não	Não		Não	0	0	105.000	105.000	0	6.102.369
220117	Barra D'Alcântara/PI	3.886	2.012	Administração pública direta	Não	Água e esgoto	Não		Não						
270050	Barra de Santo Antônio/AL	14.435	12.996	Administração pública direta	Não	Água e esgoto	Não		Não	0	0	664.027	512.000	152.027	19.094.739
290270	Barra/BA	50.226	22.114	Administração pública direta	Não	Água e esgoto	Não		Não	0	0	1.560.000	48.000	1.512.000	37.176.479
230205	Barroquinha/CE	15.558	10.206	Administração pública direta		Não	Não		Não	0	0	35.278	0	35.278	1.850.000
230220	Beberibe/CE	48.760	21.003	Administração pública direta	Não	Não	Não		Não	0	0	1.922.394	33.600	1.888.794	50.492.392
250190	Belém/PB	17.746	14.384	Administração pública direta	Sim	Não	Não		Não	0	0	363.548	0	363.548	18.330.000
260170	Belo Jardim/PE	74.028	55.586	Administração pública direta	Não	Esgoto	Não		Não	0	0	1.575.020	1.178.775	396.245	73.287.000
210180	Benedito Leite/MA	5.567	2.609	Administração pública direta	Não	Água e esgoto	Não		Não	0	0				111.600
260180	Betânia/PE	12.011	3.481	Administração pública direta	Não	Água e esgoto	Sim	Tx. no IPTU	Não	275.589	8.246	325.160	325.160	0	30.481.902
260190	Bezerros/PE	58.354	48.385	Administração pública direta	Não	Esgoto	Sim	Tx. no IPTU	Não		472.062	2.117.774	2.117.774		28.086.102
250210	Boa Ventura/PB	5.905	3.503	Administração pública direta	Não	Água	Não		Não	0	0	363.000	363.000	0	6.943.680
210200	Bom Jardim/MA	39.224	15.317	Administração pública direta	Não	Não	Não		Não	0	0	912.000	912.000	0	14.500.000
290395	Bom Jesus da Serra/BA	10.588	2.494	Administração pública direta	Não	Não	Não		Não	0	0	24.710	0	24.710	291.360
240170	Bom Jesus/RN	8.725	6.625	Administração pública direta	Não	Água e esgoto	Não		Não						379.263
290400	Boninal/BA	13.857	4.405	Administração pública direta	Não	Água	Não		Não	0	0	0	0	0	198.358
250240	Bonito de Santa Fé/PB	10.657	6.873	Administração pública direta	Não	Não	Sim	Tx. no IPTU	Não	0	0	290.000	290.000		11.142.131
250250	Boqueirão/PB	16.360	11.690	Administração pública direta	Não	Esgoto	Não		Não			336.265	135.854	200.411	
250270	Borborema/PB	5.186	3.561	Administração pública direta	Sim	Não	Não		Não	0	0	302.760	210.960	91.800	7.252.132
230250	Brejo Santo/CE	41.266	25.362	Administração pública direta	Não	Não	Não		Não	0	0	140.000	140.000	0	10.996.903
290450	Brotas de Macaúbas/BA	10.949	3.130	Administração pública direta	Não	Água e esgoto	Não		Não	0	0	382.238	382.238	0	10.598.223
290460	Brumado/BA	64.642	44.827	Administração pública direta	Não	Não	Não		Não	0	0	2.092.837	0	2.092.837	63.937.348
210230	Buriti Bravo/MA	23.074	16.621	Administração pública direta	Não	Não	Não		Não	0	0	169.455	169.455	0	16.660.014
250310	Cabaceiras/PB	5.112	2.187	Administração pública direta	Não	Não	Não		Não	0	0	72.447	72.447		6.871.912
260290	Cabo de Santo Agostinho/PE	171.583	151.525	Administração pública direta	Não	Água e esgoto	Sim	Tx. no IPTU	Não		1.459.943	10.460.712		10.460.712	242.096.770
270120	Cacimbinhas/AL	10.182	5.396	Administração pública direta	Não	Não	Não		Não	0	0	350.886	350.886	0	9.922.321
290500	Caculé/BA	22.557	12.737	Administração pública direta	Não	Não	Não		Não	0	0	737.106	193.410	543.696	19.389.834
290515	Caetanós/BA	12.307	2.750	Administração pública direta	Não	Água e esgoto	Não		Não			444.000	60.000	384.000	11.502.873
240185	Caicara do Norte/RN	6.652	6.583	Administração pública direta	Não	Esgoto	Não		Não	125.000	26.765	143.161	143.161	0	4.234.354
240200	Caicó/RN	63.006	57.116	Administração pública direta	Não	Esgoto	Sim	Tx. no IPTU	Não	5.052.000	1.490.230	2.140.070	1.496.935	643.135	53.439.451
220207	Cajazeiras do Piauí/PI	3.323	1.047	Administração pública direta	Não	Água e esgoto	Não		Não	0	0	500	500	0	30.000
220208	Cajueiro da Praia/PI	7.286	2.688	Administração pública direta	Não	Não	Não		Não	0	0	204.000	0	204.000	
220209	Caldeirão Grande do Piauí/PI	5.809	1.615	Administração pública direta	Não	Água	Não		Não	0	0	114.560	114.560	0	5.998.170
290570	Camaçari/BA	234.558	223.934	Empresa pública	Não	Não	Sim	Tx. no IPTU	Sim	3.236.294	3.657.761	50.249.122	12.880.660	37.368.463	395.469.204
250390	Camalau/PE	5.959	2.842	Administração pública direta	Não	Não	Não		Não	0	0	195.601	195.601	0	6.711.394
260350	Camocim de São Félix/PE	16.574	13.888	Administração pública direta	Não	Não	Não		Não	0	0	359.126	210.597	148.529	
230260	Camocim/CE	61.278	45.310	Administração pública direta	Sim	Água e esgoto	Não		Sim						
250400	Campina Grande/PB	383.764	366.170	Administração pública direta	Não	Não	Sim	Tx. no IPTU	Não	1.500.000	1.573.712	14.437.952	3.573.990	10.863.962	369.847.192



TABELA Ge01a - INFORMAÇÕES GERAIS

ANO DE  
REFERÊNCIA  
**2009**

Município		População total (IBGE)	População urbana (SNIS)	Natureza jurídica do órgão municipal responsável	Existência de algum serviço concedido	Órgão também presta serviço de água/esgoto?	Cobrança dos serviços		Receitas e despesas com serviçosde limpeza urbana					Despesa corrente da Prefeitura	
							Regulares		Especiais	Receitas		Despesas, segundo o agente executor			
							Exis-tência	Forma	Exis-tência	Orçada	Arrecadada	Total	Público		Privado
Código	Nome/UF	habitante	habitante						R\$/ano	R\$/ano	R\$/ano	R\$/ano	R\$/ano		
Região Nordeste		Ge001	Ge002	Ge054	Ge055	Ge056	Ge012	Ge013	Ge014	Ge005	Ge006	Ge007	Ge023	Ge009	Ge010
270140	Campo Alegre/AL	47.209	19.375	Administração pública direta	Não	Não	Não		Não	0	0	1.180.370	1.177.720	2.650	
280100	Campo do Brito/SE	16.745	7.841	Administração pública direta	Não	Não	Não		Não	0	0	0	0	0	135.000
220213	Campo Grande do Piauí/PI	5.898	1.587	Administração pública direta	Não	Não	Não		Não	0	0	94.000	54.000	40.000	5.948.327
220220	Campo Maior/PI	46.068	33.385	Administração pública direta	Não	Não	Não		Não						700.000
230270	Campos Sales/CE	26.417	18.928	Administração pública direta	Não	Não	Não		Não			2.565.552	1.401.169	1.164.383	26.753.384
290660	Candiba/BA	12.821	7.080	Administração pública direta	Não	Não	Não		Não	0	0	0	0	0	10.402.548
260370	Canhotinho/PE	24.847	14.432	Administração pública direta	Não	Esgoto	Não		Não			600.000	524.400	75.600	19.734.914
280120	Canindé de São Francisco/SE	23.005	12.628	Administração pública direta	Não	Água e esgoto	Não		Não			2.996.811	1.843.576	1.153.235	64.370.529
220230	Canto do Buriti/PI	20.761	10.521	Administração pública direta	Não	Não	Não		Não			689.200	689.200		
290685	Capela do Alto Alegre/BA	12.824	6.147	Administração pública direta		Não	Não								
270170	Capela/AL	17.366	12.981	Administração pública direta	Não	Não	Não		Não			1.394.821	1.394.821	0	20.985.752
280130	Capela/SE	28.960	17.156	Administração pública direta	Não	Água e esgoto	Não		Não	0	0	0	0	0	95.000
290690	Caravelas/BA	22.115	12.111	Administração pública direta	Não	Não	Não		Não						39.670.416
290710	Carinhanha/BA	30.240	12.946	Administração pública direta	Não	Não	Não		Não	0	0	860.426	0	860.426	24.416.789
230310	Cariré/CE	19.132	8.071	Administração pública direta	Não	Não	Não					851.514	851.514		
230330	Cariús/CE	19.338	7.962	Administração pública direta	Não	Não	Não		Não	0	0	1.079.762	487.085	592.677	19.567.186
260390	Carnaíba/PE	19.155	7.381	Administração pública direta	Não	Não	Não		Sim	4.600	0	541.424	281.520	259.904	20.407.807
240240	Carnaúba dos Dantas/RN	7.083	5.545	Administração pública direta	Não	Não	Não		Não	0	0	14.000	14.000	0	174.000
250420	Catingueira/PB	5.006	2.865	Administração pública direta	Não	Esgoto	Não		Não	0	0	42.498	42.498	0	715.780.139
250430	Catolé do Rocha/PB	28.468	20.561	Administração pública direta	Não	Esgoto	Não		Não	0	0	660.000	660.000	0	15.210.000
290750	Catu/BA	50.809	42.022	Administração pública direta	Não	Não	Não		Não	0	0	3.574.860	0	3.574.860	49.609.476
230370	Caucaia/CE	334.364	301.805	Administração pública direta		Não	Não		Não	0	0	15.258.566	79.500	15.179.066	
210300	Caxias/MA	148.072	112.237	Administração pública direta		Água e esgoto	Não								
290790	Cipó/BA	15.758	10.676	Administração pública direta	Não	Não	Não		Não			900.000	12.000	888.000	16.918.026
210330	Codó/MA	113.937	78.527	Administração pública direta	Não	Não	Não		Não						2.200.000
220273	Coivaras/PI	3.955	1.134	Administração pública direta	Não	Água	Não		Não	0	0	101.150	101.150	0	5.834.604
220277	Colônia do Piauí/PI	7.940	2.776	Administração pública direta	Não	Água	Não								62.198
290820	Conceição da Feira/BA	20.117	12.760	Administração pública direta	Não	Não	Não		Não	0	0	821.000	400.600	420.400	18.997.354
210355	Conceição do Lago-Açu/MA	14.909	6.908	Administração pública direta	Não	Não	Não		Não			430.800	430.800		
250440	Conceição/PB	17.988	10.780	Administração pública direta	Não	Esgoto	Não		Não	0	0	320.269	55.811	264.458	18.018.973
250450	Condado/PB	6.925	4.506	Administração pública direta	Não	Esgoto	Não		Não	0	0	208.280	208.280	0	6.656.594
250470	Congo/PB	4.930	2.733	Administração pública direta	Não	Esgoto	Não		Não			270.000	270.000	0	5.525.433
290900	Cordeiros/BA	8.883	2.652	Administração pública direta	Não	Não	Não		Não			78.000	78.000	0	9.749.772
290910	Coribe/BA	14.895	5.742	Administração pública direta	Não	Esgoto	Não		Não	0	0	878.850	878.850	0	16.666.990
210360	Coroatá/MA	63.081	42.530	Administração pública direta	Não	Não	Não		Não	0	0	2.256.887	2.256.887	0	
290920	Coronel João Sá/BA	18.408	6.738	Administração pública direta	Não	Não	Não		Não			420.000	420.000	0	
290930	Correntina/BA	32.980	12.887	Administração pública direta	Não	Água e esgoto	Não		Sim	36.000	2.500	1.200.000	1.200.000		40.000.000
270230	Coruripe/AL	53.369	44.639	Administração pública direta		Não	Não		Não			1.640.520	1.640.520	0	16.405.200
290940	Cotegipe/BA	14.191	6.654	Administração pública direta	Não	Não	Não		Não			255.600	111.600	144.000	1.655.118.329



TABELA Ge01a - INFORMAÇÕES GERAIS

ANO DE  
REFERÊNCIA  
**2009**

Município		População total (IBGE)	População urbana (SNIS)	Natureza jurídica do órgão municipal responsável	Existência de algum serviço concedido	Órgão também presta serviço de água/esgoto?	Cobrança dos serviços			Receitas e despesas com serviçosde limpeza urbana					Despesa corrente da Prefeitura
							Regulares		Especiais	Receitas		Despesas, segundo o agente executor			
							Exis-tência	Forma		Orçada	Arrecadada	Total	Público	Privado	
Código	Nome/UF	habitante	habitante						R\$/ano	R\$/ano	R\$/ano	R\$/ano	R\$/ano		
Região Nordeste		Ge001	Ge002	Ge054	Ge055	Ge056	Ge012	Ge013	Ge014	Ge005	Ge006	Ge007	Ge023	Ge009	Ge010
230420	Crato/CE	116.759	97.529	Administração pública direta		Não	Não		Não			541.168			
290980	Cruz das Almas/BA	57.098	48.031	Administração pública direta		Não	Não		Não						
250490	Cruz do Espírito Santo/PB	15.854	7.271	Administração pública direta	Não	Não	Não		Não	344.800	0	344.800	344.800	0	15.389.701
230425	Cruz/CE	23.540	10.140	Administração pública direta	Não	Não	Não		Não	0	0	54.990	0	54.990	22.500.879
240300	Cruzeta/RN	8.029	6.085	Administração pública direta	Não	Não	Não		Não	0	0	95.000	95.000	0	7.676.005
280190	Cumbe/SE	3.870	2.275	Administração pública direta	Não	Não	Não		Não			259.584	259.584	0	259.584
260500	Cupira/PE	22.783	19.313	Administração pública direta	Não	Esgoto	Não		Não			369.780	369.780	0	29.436.000
210370	Cururupu/MA	35.108	23.075	Administração pública direta	Não	Água	Não		Não	0	0	1.089.322	1.089.322		13.616.528
220342	Domingos Mourão/PI	4.447	1.052	Administração pública direta		Não	Não		Não	145.884	0	60.000	60.000	0	5.873.919
291030	Elísio Medrado/BA	8.183	2.895	Administração pública direta	Não	Não	Não		Não	0	0	375.233	375.233	0	8.334.962
291050	Entre Rios/BA	40.524	25.083	Administração pública direta	Não	Não	Não		Não	0	0				47.137.472
240340	Equador/RN	6.084	4.896	Administração pública direta	Não	Esgoto	Não		Não	0	0	0	0	0	6.689.358
250600	Esperança/PB	30.855	21.208	Administração pública direta		Não	Não		Não			1.218.628	234.628	984.000	
270255	Estrela de Alagoas/AL	17.251	3.878	Administração pública direta	Não	Não	Não		Não						
291070	Euclides da Cunha/BA	59.193	27.208	Administração pública direta	Não	Água e esgoto	Não		Não	0	0	2.225.061	2.225.061	0	45.949.812
230430	Farias Brito/CE	19.605	8.243	Administração pública direta	Não	Não	Não			0	0	764.240	0	764.240	
291077	Feira da Mata/BA	6.562	3.339	Administração pública direta	Não	Não	Não					224.751	224.751	0	6.949.793
260545	Fernando de Noronha/PE	3.108	3.108	Administração pública direta	Não	Não	Não		Não	0	0	2.581.132	173.022	2.408.110	21.189.978
291100	Floresta Azul/BA	10.364	7.370	Administração pública direta	Não	Esgoto	Não		Não			406.478	406.478	0	11.513.672
220385	Floresta do Piauí/PI	2.643	883	Administração pública direta	Não	Água e esgoto	Não		Não	0	0	62.448	62.448	0	4.728.206
260570	Floresta/PE	28.100	18.226	-	Não	Esgoto	Não		Não	0	0	1.257.490	58.590	1.198.900	44.000.000
291110	Formosa do Rio Preto/BA	22.171	12.173	Administração pública direta		Não	Não		Não			77.062	0	77.062	1.000.000
230435	Forquilha/CE	21.599	14.502	Administração pública direta	Não	Não	Não		Não	0	0	290.487	290.487		24.189.043
230440	Fortaleza/CE	2.505.552	2.505.552	Empresa pública	Sim	Não	Não		Sim			165.115.954	28.776.517	136.339.438	2.637.849.801
220415	Francisco Macedo/PI	2.315	884	Administração pública direta	Não	Água	Não		Não	0	0	81.760	81.760	0	4.239.869
220420	Francisco Santos/PI	8.315	3.569	Administração pública direta	Não	Não	Não		Não	0	0	267.410	267.410	0	6.669.512
280230	Frei Paulo/SE	13.060	7.321	Administração pública direta	Não	Não	Não		Não	0	0	0	0	0	135.000
240410	Galinhos/RN	2.264	1.325	Administração pública direta	Não	Água e esgoto	Não		Não			250.000	250.000	0	7.545.371
280250	General Maynard/SE	2.907	1.815	Administração pública direta	Não	Não	Não		Não	0	0	5.000	5.000	0	50.000
230460	General Sampaio/CE	6.654	2.732	Administração pública direta	Não	Não	Não		Não						
291130	Gentio do Ouro/BA	11.988	5.945	Administração pública direta	Não	Água	Não		Não	0	0	326.430	326.430	0	
210462	Governador Luiz Rocha/MA	7.144	4.944	Administração pública direta	Não	Água	Não		Não			1.464.579	1.464.579	0	7.931.935
260640	Gravatá/PE	75.229	65.076	Administração pública direta	Não	Esgoto	Sim	Tx. no IPTU	Não	600.000	382.348	1.277.560	0	1.277.560	11.677.631
230490	Groairas/CE	9.971	6.853	Administração pública direta	Não	Esgoto	Não		Não						12.594.690
220450	Guadalupe/PI	9.809	9.175	Administração pública direta	Não	Esgoto	Não		Não	0	0	910.000	310.000	600.000	10.000.000
210490	Guimarães/MA	12.740	5.269	Administração pública direta	Não	Não	Não		Não	0	0	12.750	12.750	0	153.000
230520	Hidrolândia/CE	19.252	10.910	Administração pública direta	Não	Esgoto	Não		Não	0	0				504.000
210500	Humberto de Campos/MA	25.403	8.104	Administração pública direta	Não	Água e esgoto	Não		Não			605.232	450.432	154.800	
291190	Iaçua/BA	28.602	21.789	Administração pública direta	Não	Esgoto	Não		Não	0	0	1.957.061	1.957.061	0	28.373.483



TABELA Ge01a - INFORMAÇÕES GERAIS

ANO DE  
REFERÊNCIA  
**2009**

Município		População total (IBGE)	População urbana (SNIS)	Natureza jurídica do órgão municipal responsável	Existência de algum serviço concedido	Órgão também presta serviço de água/esgoto?	Cobrança dos serviços			Receitas e despesas com serviçosde limpeza urbana					Despesa corrente da Prefeitura
							Regulares		Especiais	Receitas		Despesas, segundo o agente executor			
							Exis-tência	Forma	Exis-tência	Orçada	Arrecadada	Total	Público	Privado	
Código	Nome/UF	habitante	habitante						R\$/ano	R\$/ano	R\$/ano	R\$/ano	R\$/ano		
Região Nordeste		Ge001	Ge002	Ge054	Ge055	Ge056	Ge012	Ge013	Ge014	Ge005	Ge006	Ge007	Ge023	Ge009	Ge010
291200	Ibiassucê/BA	9.008	4.251	Administração pública direta	Não	Não	Não		Não			295.740	295.740	0	10.474.148
260670	Ibirajuba/PE	7.833	2.941	Administração pública direta	Não	Não	Sim	Tx. no IPTU	Não	15.000	2.369	341.478	213.778	127.699	10.213.757
230540	Icó/CE	65.612	29.887	Administração pública direta	Não	Água e esgoto	Não		Não	0	0	1.433.445	0	1.433.445	58.950.876
270310	Igaci/AL	25.865	6.125	Administração pública direta	Não	Não	Sim	Tx. no IPTU	Não	36.000	9.000				570.000
210520	Igarapé Grande/MA	11.121	6.256	Administração pública direta	Não	Esgoto	Não		Não	0	0	172.440	172.440	0	10.671.532
230550	Iguatu/CE	97.203	73.485	Administração pública direta	Não	Não	Não		Não			2.039.458	0	2.039.458	82.621.916
250670	Imaculada/PB	11.851	5.163	Administração pública direta	Não	Esgoto	Não		Não			23.250	23.250	0	418.500
210530	Imperatriz/MA	236.691	223.831	Administração pública direta	Não	Não	Não		Não	0	0	8.423.832	677.985	7.745.847	282.396.142
230560	Independência/CE	26.317	11.218	Administração pública direta	Não	Não	Não		Não			312.807	312.807		23.500.000
260710	Ingazeira/PE	4.561	2.287	Administração pública direta	Não	Não	Sim	Tx. no IPTU	Não	10.000	2.340	169.845	169.845	0	8.301.266
270330	Inhapi/AL	18.166	6.527	Administração pública direta	Não	Não	Não		Não	0	0	240.000	240.000	0	12.929.832
220470	Inhuma/PI	15.490	7.180	Administração pública direta		Não	Não								477.216
230570	Ipaumirim/CE	11.999	6.873	Administração pública direta	Não	Não	Não		Não			466.710	0	466.710	3.179.815
260730	Ipupi/PE	27.353	17.490	Administração pública direta	Não	Esgoto	Não		Não	0	0	591.180	591.180	0	18.700.854
291430	Iramaia/BA	15.045	7.525	Administração pública direta	Não	Não	Não		Não	0	0	183.600	183.600	0	6.257.520
291440	Iraquara/BA	24.415	6.082	Administração pública direta	Não	Não	Não		Não	0	0	46.000	46.000	0	19.540.496
230610	Irauçuba/CE	23.309	14.208	Administração pública direta	Não	Não	Não		Não			124.000	0	124.000	623.827
280290	Itabaiana/SE	86.564	65.346	Administração pública direta	Não	Esgoto	Não		Não	0	0	1.314.090	1.314.090	0	68.447.682
291465	Itabela/BA	26.704	20.417	Administração pública direta		Não	Não		Não	0	0	2.976.000	0	2.976.000	
280310	Itabi/SE	4.827	2.531	Administração pública direta	Não	Não	Não		Não	0	0	19.530	19.530	0	234.360
291480	Itabuna/BA	213.656	207.691	Administração pública direta		Não	Não			0	0				172.466.462
291510	Itagi/BA	14.162	10.341	Administração pública direta	Não	Não	Não		Não	57.000	1.331	0			57.000
230620	Itaíçaba/CE	7.955	4.283	Administração pública direta	Não	Não	Não		Não	0	0	361.200	0	361.200	11.280.500
230625	Itaitinga/CE	32.678	29.959	Administração pública direta	Não	Não	Não		Não						
240485	Itajá/RN	6.629	5.570	Administração pública direta	Não	Água e esgoto	Sim	Tx. no IPTU	Não	0	0	117.240	117.240	0	8.295.249
291550	Itajuípe/BA	20.490	15.845	Administração pública direta	Não	Água e esgoto	Sim	Tx. no IPTU	Não						
291570	Itamarí/BA	8.781	6.067	Administração pública direta	Não	Não	Não		Não	0	0	1.428.000	1.428.000	0	1.038.798.543
260765	Itambé/PE	36.126	29.521	Administração pública direta	Não	Água e esgoto	Sim	Tx. no IPTU	Não	0	0	1.089.024	1.080.000	9.024	35.308.615
291680	Itarantim/BA	18.375	14.998	Administração pública direta	Não	Não	Não		Não	0	0	503.340	73.440	429.900	18.600.000
230655	Itarema/CE	36.536	14.861	Administração pública direta	Não	Não	Não		Não	0	0	886.914	93.920	792.994	33.744.774
230660	Itatira/CE	18.875	8.336	Administração pública direta	Não	Não	Não		Não			120.000	120.000	0	23.000.000
291690	Itiruçu/BA	16.827	12.384	Administração pública direta	Não	Esgoto	Não		Não			23.425	23.425	0	974.956
291733	Iuiú/BA	12.093	5.405	Administração pública direta	Não	Esgoto	Não		Não			680.000	680.000		13.053.782
240500	Jaçaná/RN	8.045	5.676	Administração pública direta	Não	Não	Sim	Tx. no IPTU	Não	0	0	182.650	182.650	0	25.838.441
250730	Jacaraú/PB	14.087	7.636	Administração pública direta	Não	Não	Não		Não	0	0	521.184	521.184	0	14.341.089
291750	Jacobina/BA	79.013	54.704	Administração pública direta	Não	Não	Não		Não						
291760	Jaguaquara/BA	48.206	37.813	Administração pública direta	Não	Não	Não		Não	0	0	1.742.935	1.742.935	0	36.178.230
230700	Jaguaruana/CE	32.352	18.845	Administração pública direta	Não	Não	Não		Não	0	0	0	0	0	9.300.253
291790	Jandaira/BA	10.018	6.320	Administração pública direta	Não	Não	Não		Não						



TABELA Ge01a - INFORMAÇÕES GERAIS

ANO DE  
REFERÊNCIA  
**2009**

Município		População total (IBGE)	População urbana (SNIS)	Natureza jurídica do órgão municipal responsável	Existência de algum serviço concedido	Órgão também presta serviço de água/esgoto?	Cobrança dos serviços			Receitas e despesas com serviçosde limpeza urbana					Despesa corrente da Prefeitura
							Regulares		Especiais	Receitas		Despesas, segundo o agente executor			
							Exis-tência	Forma	Exis-tência	Orçada	Arrecadada	Total	Público	Privado	
Código	Nome/UF	habitante	habitante						R\$/ano	R\$/ano	R\$/ano	R\$/ano	R\$/ano		
Região Nordeste		Ge001	Ge002	Ge054	Ge055	Ge056	Ge012	Ge013	Ge014	Ge005	Ge006	Ge007	Ge023	Ge009	Ge010
240540	Japi/RN	5.693	4.085	Administração pública direta	Não	Não	Não		Não	0	0	0	0	0	5.851.819
240560	Jardim de Piranhas/RN	14.347	11.085	Administração pública direta	Não	Não	Não		Não	0	0	326.455	326.455		15.978.647
230720	Jati/CE	7.518	4.549	Administração pública direta	Não	Não	Não		Não	0	0	389.845	33.660	356.185	9.790.131
250750	João Pessoa/PB	702.235	702.235	Autarquia	Sim	Não	Sim	Tx. em boleto	Sim	13.677.300	7.809.280	64.277.651	22.943.761	41.333.890	831.054.489
250770	Juazeirinho/PB	16.476	8.448	Administração pública direta	Não	Esgoto	Não		Não	0	0	590.400	590.400	0	16.760.291
230730	Juazeiro do Norte/CE	249.829	238.163	Administração pública direta	Não	Não	Não		Não	0	0	7.200.000	0	7.200.000	
291845	Jucuruçu/BA	10.516	1.864	Administração pública direta	Não	Não	Não		Não	0	0	318.060	318.060	0	
291855	Jussari/BA	6.914	5.039	Administração pública direta	Não	Água e esgoto	Não		Não	0	0	337.849	319.449	18.400	
291870	Lafaiete Coutinho/BA	3.502	1.954	Administração pública direta	Não	Esgoto	Não		Não			196.963	196.963	0	6.100.201
280350	Lagarto/SE	92.474	46.875	Administração pública direta	Não	Não	Não		Não	0	0				54.000.000
220555	Lagoa Alegre/PI	8.210	2.929	Administração pública direta	Não	Não	Não		Não	0	2.767			0	64.633
270410	Lagoa da Canoa/AL	18.196	9.035	Administração pública direta	Não	Não	Não		Não	0	0	416.000	416.000		
240620	Lagoa d'Anta/RN	6.164	3.857	Administração pública direta	Não	Esgoto	Sim	Tx. no IPTU	Não	5.000	0	268.883	268.883	0	7.482.256
250820	Lagoa de Dentro/PB	7.495	3.983	Administração pública direta	Não	Não	Não		Não	0	0	150.000	150.000	0	960.000
210592	Lagoa do Mato/MA	10.639	4.276	Administração pública direta	Não	Água	Não		Não						
250830	Lagoa Seca/PB	25.766	9.506	Administração pública direta	Não	Esgoto	Não		Não						24.536.740
291890	Lajedão/BA	3.599	2.129	Administração pública direta		Não	Não			0	0	216.000	216.000	0	4.200.000
291900	Lajedinho/BA	4.468	1.279	Administração pública direta	Não	Não	Não		Não	0	0	292.950	292.950	0	7.223.995
280360	Laranjeiras/SE	24.714	22.593	Administração pública direta	Não	Água e esgoto	Não		Não						
250840	Lastro/PB	2.894	1.282	Administração pública direta	Não	Não	Não		Não	0	0	324.946	324.946	0	7.596.742
291920	Lauro de Freitas/BA	156.936	156.936	Administração pública direta	Não	Não	Não		Não	0	0	14.915.099	4.800.452	10.114.647	179.537.359
291930	Lençóis/BA	10.112	7.701	Administração pública direta	Não	Não	Não		Não	0	0	709.000	709.000		10.198.443
230760	Limoeiro do Norte/CE	56.098	31.779	Administração pública direta	Não	Água e esgoto	Não		Não	0	0	1.746.697	124.953	1.621.744	
291950	Livramento de Nossa Senhora/BA	44.568	20.125	Administração pública direta	Não	Esgoto	Não		Não	0	0	829.593	829.593	0	30.662.235
210620	Luís Domingues/MA	6.997	5.939	Administração pública direta	Não	Esgoto	Não		Não	0	0	0			5.469.824
291955	Luís Eduardo Magalhães/BA	52.054	47.629	Administração pública direta	Não	Não	Não		Não						
240700	Luís Gomes/RN	10.144	6.804	Administração pública direta	Não	Não	Sim	Tx. no IPTU	Não	4.851	1.812	240.000	240.000	0	
270430	Maceió/AL	936.314	935.377	Autarquia	Não	Não	Sim	Tx. no IPTU	Não	7.062.828	6.856.602	74.011.647	5.698.420	68.313.227	1.059.929.134
250870	Mãe d'Água/PB	4.127	1.560	Administração pública direta	Não	Água e esgoto	Não		Não	0	0	125.550	125.550	0	6.416.331
291995	Maetinga/BA	7.884	2.310	Administração pública direta	Não	Não	Não		Não	0	0	682.000	682.000	0	11.158.000
292000	Maiquinique/BA	8.848	6.979	Administração pública direta	Não	Esgoto	Não		Não	0	0	588.694	468.294	120.400	
292010	Mairi/BA	19.700	10.857	Administração pública direta		Esgoto	Não		Não	0	0	128.592	64.992	63.600	1.520.000
270440	Major Isidoro/AL	19.530	9.706	Administração pública direta	Não	Não	Sim	Tx. no IPTU	Não	31.607	5.286	660.000	660.000	0	
240725	Major Sales/RN	3.631	2.968	Administração pública direta	Não	Água	Não		Não	0	0	52.500	52.500	0	8.064.193
292030	Malhada de Pedras/BA	7.677	2.720	Administração pública direta	Não	Não	Não		Não	0	0	72.000	72.000	0	12.000.000
280390	Malhador/SE	12.124	5.521	-	Não	Não	Não			0	0				206.510
250900	Manaíra/PB	11.366	6.022	Administração pública direta		Esgoto	Não		Não	0	0	168.000	168.000	0	10.057.982
230765	Maracanaú/CE	201.693	201.062	Administração pública direta	Não	Não	Não		Sim	65.000	454.595	11.018.027	286.961	10.731.066	230.542.871
292060	Maragogipe/BA	43.921	23.502	Administração pública direta	Não	Não	Não		Não	0	0	2.103.273	2.103.273		44.312.629



TABELA Ge01a - INFORMAÇÕES GERAIS

ANO DE  
REFERÊNCIA  
**2009**

Município		População total (IBGE)	População urbana (SNIS)	Natureza jurídica do órgão municipal responsável	Existência de algum serviço concedido	Órgão também presta serviço de água/esgoto?	Cobrança dos serviços		Receitas e despesas com serviçosde limpeza urbana					Despesa corrente da Prefeitura	
							Regulares		Especiais	Receitas		Despesas, segundo o agente executor			
Código	Nome/UF	habitante	habitante				Existência	Forma	Existência	Orçada	Arrecadada	Total	Público		Privado
										R\$/ano	R\$/ano	R\$/ano	R\$/ano		R\$/ano
Região Nordeste		Ge001	Ge002	Ge054	Ge055	Ge056	Ge012	Ge013	Ge014	Ge005	Ge006	Ge007	Ge023	Ge009	Ge010
260920	Maraial/PE	12.303	8.675	Administração pública direta	Não	Não	Não		Não	0	0	1.087.134	241.585	845.549	
230770	Maranguape/CE	110.523	86.708	Administração pública direta	Não	Água	Não		Não	0	0	3.075.130	2.025.391	1.049.739	88.422.498
210637	Maranhãozinho/MA	12.684	8.215	Administração pública direta	Não	Esgoto	Não		Não						
270460	Maravilha/AL	10.110	4.622	Administração pública direta	Não	Não	Não		Não	0	0	311.000	311.000	0	4.835.645
292080	Marcionílio Souza/BA	11.061	5.538	Administração pública direta	Não	Não	Não		Não	0	0	451.800	451.800	0	15.939.410
240740	Martins/RN	8.386	4.505	Administração pública direta	Não	Não	Não		Não	20.000	0	188.070	92.070	96.000	7.463.953
280400	Maruim/SE	15.582	11.534	Administração pública direta	Não	Não	Não		Não	0	0	0	0	0	135.000
292090	Mascote/BA	16.590	12.830	Administração pública direta	Não	Esgoto	Não		Não						
230800	Massapé/CE	35.388	24.113	Administração pública direta	Não	Não	Não		Não	0	0	1.050.067	0	1.050.067	31.259.808
250920	Massaranduba/PB	12.946	4.395	Administração pública direta	Não	Não	Não		Não						11.457.291
292100	Mata de São João/BA	39.585	28.726	Administração pública direta	Não	Não	Sim	Tx. no IPTU	Sim	363.040	0				
210663	Matões do Norte/MA	11.295	3.561	Administração pública direta	Não	Não	Não		Não						
230810	Mauriti/CE	44.211	22.570	Administração pública direta	Não	Não	Não		Não			1.931.054	776.753	1.154.301	35.411.834
230820	Meruoca/CE	12.780	6.828	Administração pública direta	Não	Não	Não		Não	110.000	80.000	372.790	8.500	364.290	4.678.810
292120	Miguel Calmon/BA	27.724	16.219	Administração pública direta	Não	Não	Não		Não			661.066	661.066		25.816.822
292145	Mirante/BA	8.375	1.456	Administração pública direta		Não	Não			0	0	121.665	121.665	0	8.872.121
210680	Mirinzal/MA	14.311	9.026	Administração pública direta	Não	Água e esgoto	Não		Não	0	0				167.400
230850	Mombaca/CE	46.728	19.689	Administração pública direta	Não	Não	Não		Não						
230860	Monsenhor Tabosa/CE	17.178	9.100	Administração pública direta	Não	Esgoto	Não								
250960	Monte Horebe/PB	4.498	2.535	Administração pública direta	Não	Não	Não		Não						
230870	Morada Nova/CE	63.126	34.560	Administração pública direta	Não	Água e esgoto	Não		Não						
292160	Morpará/BA	8.871	5.841	Administração pública direta	Não	Não	Não		Não	300.000	0	291.858	219.858	72.000	
240800	Mossoró/RN	244.287	223.284	Administração pública direta	Não	Não	Sim	Tx. no IPTU	Não	612.000	602.820	10.445.307	6.493.462	3.951.845	258.438.836
292220	Muniz Ferreira/BA	7.236	3.337	Administração pública direta	Não	Não	Não		Não	0	0	432.495	0	432.495	6.823.033
280430	Muribeca/SE	7.466	3.259	Administração pública direta	Não	Não	Não		Não	0	0	136.000	136.000	0	680.000
270550	Murici/AL	26.918	21.605	Administração pública direta	Não	Água e esgoto	Não		Não	0	0	853.740	853.740	0	34.463.193
292240	Mutuípe/BA	22.066	9.639	Administração pública direta	Não	Não	Não		Não			311.450	311.450	0	18.334.027
240810	Natal/RN	806.203	806.203	Sociedade de economia mista com adminis	Sim	Não	Sim	Tx. no IPTU	Sim	25.044.000	20.423.270	105.209.157	45.969.593	59.239.564	984.300.773
292260	Nilo Peçanha/BA	13.274	3.191	Administração pública direta		Água	Não		Não	0	0	614.608	614.608	0	19.700.000
240820	Nisia Floresta/RN	24.109	9.646	Administração pública direta	Não	Não	Sim	Tx. no IPTU	Não	200.000	259.810	814.800	800.000	14.800	24.382.948
280450	Nossa Senhora da Glória/SE	30.804	19.719	Administração pública direta	Não	Água e esgoto	Não		Não	0	0	669.600	669.600	0	35.556.356
280480	Nossa Senhora do Socorro/SE	155.334	151.627	Sociedade de economia mista com adminis	Sim	Água e esgoto	Não		Não			579.999	0	579.999	
210725	Nova Colinas/MA	5.094	2.071	Administração pública direta	Não	Água	Não		Não						
240830	Nova Cruz/RN	36.561	24.825	Administração pública direta		Não	Não					790.000	790.000	0	
251020	Nova Olinda/PB	6.455	3.197	Administração pública direta	Não	Esgoto	Não		Não	0	0	387.814	387.814	0	7.165.548
251030	Nova Palmeira/PB	4.087	2.540	Administração pública direta	Não	Não	Não		Não	0	0	37.750	37.750	0	1.196.234
230945	Ocara/CE	24.636	7.521	Administração pública direta	Não	Não	Não			0	0	270.049	270.049	0	23.596.576
251040	Olho d'Água/PB	7.642	3.815	Administração pública direta	Não	Água e esgoto	Não		Não	4.050	0	172.980	172.980	0	6.291.290
240840	Olho-d'Água do Borges/RN	4.578	3.362	Administração pública direta	Não	Não	Não		Não						



TABELA Ge01a - INFORMAÇÕES GERAIS

ANO DE  
REFERÊNCIA  
**2009**

Município		População total (IBGE)	População urbana (SNIS)	Natureza jurídica do órgão municipal responsável	Existência de algum serviço concedido	Órgão também presta serviço de água/esgoto?	Cobrança dos serviços			Receitas e despesas com serviçosde limpeza urbana					Despesa corrente da Prefeitura
							Regulares		Especiais	Receitas		Despesas, segundo o agente executor			
							Exis-tência	Forma	Exis-tência	Orçada	Arrecadada	Total	Público	Privado	
Código	Nome/UF	habitante	habitante						R\$/ano	R\$/ano	R\$/ano	R\$/ano	R\$/ano		
Região Nordeste		Ge001	Ge002	Ge054	Ge055	Ge056	Ge012	Ge013	Ge014	Ge005	Ge006	Ge007	Ge023	Ge009	Ge010
260960	Olinda/PE	397.268	389.333	Administração pública direta	Não	Não	Sim	Tx. no IPTU	Não	0	4.988.550	16.281.152	1.882.440	14.398.712	182.815.677
270610	Ouro Branco/AL	11.504	6.907	Administração pública direta	Não	Não	Não		Não	0	0	294.000	294.000	0	3.288.137
240850	Ouro Branco/RN	5.166	3.446	Administração pública direta	Não	Não	Sim	Tx. no IPTU	Não	39.000	10.033	154.028	154.028	0	6.936.599
230970	Pacatuba/CE	71.839	62.524	Administração pública direta	Não	Água e esgoto	Não		Sim	0	0	2.253.966	1.881.726	372.240	58.711.783
280490	Pacatuba/SE	12.870	2.739	Administração pública direta	Não	Não	Não		Não	0	0	0	0	0	20.060.057
230980	Pacoti/CE	11.519	4.661	Administração pública direta	Não	Não	Não		Não						
230990	Pacujá/CE	6.233	3.876	Administração pública direta	Não	Esgoto	Não		Não						
292340	Palmas de Monte Alto/BA	22.061	8.768	Administração pública direta		Não	Não		Não	0	0	444.625	263.625	181.000	20.797.949
220740	Palmeira do Piauí/PI	5.116	1.626	Administração pública direta	Não	Não	Não		Não	0	0				186.954
210760	Palmeirândia/MA	18.772	3.558	Administração pública direta	Não	Água e esgoto	Não		Não	0	0				139.500
270640	Pão de Açúcar/AL	24.534	10.753	Administração pública direta	Não	Não	Não		Não	0	0	680.000	680.000	0	
270642	Pariconha/AL	10.539	2.796	Administração pública direta	Não	Não	Não		Não	0	0	240.000	240.000	0	12.929.832
220770	Parnaíba/PI	146.059	137.505	Administração pública direta	Não	Não	Sim	Tx. no IPTU	Não	6.000	6.565	5.803.747	0	5.803.747	104.728.435
240325	Panamirim/RN	184.222	184.222	Administração pública direta	Não	Não	Sim	Tx. no IPTU	Não	2.500.000	1.345.046				172.291.552
240920	Passagem/RN	2.703	1.281	Administração pública direta	Não	Não	Não		Não			432.509	432.509	0	5.398.465
251080	Patos/PB	100.732	96.931	Administração pública direta	Não	Não	Não		Não	82.922.697	0				77.892.321
292390	Pau Brasil/BA	12.342	8.180	Administração pública direta	Não	Esgoto	Não		Não						421.816
251090	Paulista/PB	12.004	5.355	Administração pública direta	Não	Não	Não		Não			740.400	740.400		10.036.571
270660	Paulo Jacinto/AL	7.772	5.156	Administração pública direta	Não	Não	Não		Não	0	0	401.520	401.520	0	9.679.973
231060	Penaforte/CE	8.168	5.841	Administração pública direta	Não	Água e esgoto	Não		Não	0	0	923.755	369.360	554.395	10.685.089
270670	Penedo/AL	61.082	45.413	Administração pública direta	Não	Água	Não		Não	0	0	2.089.685	755.000	1.334.685	71.341.421
270680	Piaçabuçu/AL	18.087	10.764	Administração pública direta	Não	Não	Sim	Tx. no IPTU	Não	15.000	5.000	502.200	502.200	0	18.212.891
251140	Picuí/PB	19.359	11.598	Administração pública direta	Não	Esgoto	Não		Não			264.000		264.000	16.485.533
251160	Pilões/PB	7.068	3.137	Administração pública direta	Não	Não	Não		Não	0	0	530.000	530.000		5.826.478
210850	Pindaré-Mirim/MA	32.236	22.997	Administração pública direta	Não	Não	Não		Não	0	0	450.000	450.000	0	38.956.616
270700	Pindoba/AL	3.246	1.714	Administração pública direta	Não	Não	Não		Não	0	0	248.597	248.597	0	7.606.854
292460	Pindobaçu/BA	20.854	11.116	Administração pública direta	Não	Água e esgoto	Não		Não			711.450	711.450	0	14.800.000
231085	Pindoretama/CE	18.322	11.089	Administração pública direta	Não	Não	Não		Não	0	0	554.800		554.800	20.500.000
210860	Pinheiro/MA	77.182	43.178	Administração pública direta	Não	Não	Não		Não	0	0	2.004.438	2.004.438	0	69.000.000
280530	Pirambu/SE	8.608	4.857	Administração pública direta	Não	Não	Não		Não						2.771.505
251200	Pocinhos/PB	16.538	9.145	Administração pública direta	Não	Não	Não		Não			227.880	227.880	0	14.724.756
241010	Poço Branco/RN	12.673	7.171	Administração pública direta	Não	Não	Não		Não	0	0	590.356	0	590.356	11.076.372
251203	Poço Dantas/PB	4.046	931	Administração pública direta	Não	Esgoto	Não		Não	0	0	8.000	8.000	0	7.200.000
280540	Poço Redondo/SE	30.249	7.576	Administração pública direta	Não	Esgoto	Não		Não	0	0	390.468	204.228	186.240	
280550	Poço Verde/SE	21.882	11.955	Administração pública direta	Não	Não	Não		Não	0	0	0	0	0	150.000
292520	Pojuca/BA	32.225	27.957	Administração pública direta	Não	Esgoto	Não		Não	0	0	3.200.000	2.600.000	600.000	72.000.000
251210	Pombal/PB	32.443	25.027	Administração pública direta	Não	Não	Não		Não	0	0	1.343.530	816.220	527.310	24.634.450
241020	Portalegre/RN	7.082	3.499	Administração pública direta	Não	Não	Não					156.000	0	156.000	
231110	Porteiras/CE	15.058	5.185	Administração pública direta	Sim	Não	Não		Não	752.816	0	752.816	0	752.816	



TABELA Ge01a - INFORMAÇÕES GERAIS

ANO DE  
REFERÊNCIA  
**2009**

Município		População total (IBGE)	População urbana (SNIS)	Natureza jurídica do órgão municipal responsável	Existência de algum serviço concedido	Órgão também presta serviço de água/esgoto?	Cobrança dos serviços			Receitas e despesas com serviços de limpeza urbana					Despesa corrente da Prefeitura
							Regulares		Especiais	Receitas		Despesas, segundo o agente executor			
							Existência	Forma		Existência	Orçada	Arrecadada	Total	Público	
Código	Nome/UF	habitante	habitante							R\$/ano	R\$/ano	R\$/ano	R\$/ano	R\$/ano	
Região Nordeste		Ge001	Ge002	Ge054	Ge055	Ge056	Ge012	Ge013	Ge014	Ge005	Ge006	Ge007	Ge023	Ge009	Ge010
280560	Porto da Folha/SE	27.456	9.828	Administração pública direta	Não	Esgoto	Não			0	0	4.447.163	3.311.028	1.136.135	35.307.275
241025	Porto do Mangue/RN	5.033	2.960	Administração pública direta	Não	Água	Não		Não			718.383	375.780	342.603	11.400.000
270750	Porto Real do Colégio/AL	18.453	6.244	Administração pública direta	Não	Água e esgoto	Não		Não	0	0	78.000	78.000	0	936.000
292530	Porto Seguro/BA	122.896	102.877	Administração pública direta	Não	Água	Sim	Tx. no IPTU	Não	525.000	352.490	9.189.499	4.806.336	4.383.163	109.452.774
231123	Potiretama/CE	6.891	2.626	Administração pública direta		Não	Não		Não	0	0	83.700	83.700	0	8.464.150
251220	Prata/PB	4.057	2.495	Administração pública direta	Não	Não	Não		Não	0	0	165.000	165.000	0	6.227.427
292560	Presidente Dutra/BA	14.306	8.552	Administração pública direta	Não	Não	Não			0	0	500.000	500.000	0	13.403.414
292570	Presidente Jânio Quadros/BA	14.212	3.710	Administração pública direta	Não	Não	Não		Não	19.000	19.000	279.260	279.260	0	14.438.486
241030	Presidente Juscelino/RN	8.703	5.257	Administração pública direta	Não	Esgoto	Não		Não	0	0	474.000	474.000	0	10.188.361
292590	Quijingue/BA	28.143	6.452	Administração pública direta	Não	Esgoto	Não		Não	0	0	684.987	684.987		20.324.055
261153	Quixaba/PE	7.116	2.544	Administração pública direta	Não	Esgoto	Não		Sim	69.400	15.363	180.400	124.000	56.400	7.767.836
292593	Quixabeira/BA	9.631	3.524	Administração pública direta	Não	Não	Não		Não	0	0	346.800	346.800	0	7.260.000
261160	Recife/PE	1.561.659	1.561.659	Empresa pública	Não	Não	Sim	Tx. no IPTU	Sim	55.935.000	57.523.000	134.904.180	16.639.996	118.264.185	2.172.180.000
231160	Redenção/CE	26.768	15.403	Administração pública direta	Não	Não	Não		Não	0	0	268.884	268.884	0	28.571.311
210950	Riachão/MA	21.672	10.268	Administração pública direta	Não	Não	Não		Não	0	0	439.696	439.696	0	23.454.286
261170	Riacho das Almas/PE	18.930	8.423	Administração pública direta	Não	Não	Não		Não			873.849	0	873.849	12.163.514
251278	Riacho de Santo Antônio/PB	1.588	1.057	Administração pública direta	Não	Esgoto	Não		Não			104.458	104.458	0	5.553.659
280590	Riachuelo/SE	9.466	8.024	Administração pública direta	Não	Não	Não		Não	0	0	180.172	0	180.172	1.260.274
240895	Rio do Fogo/RN	10.124	3.928	Administração pública direta	Não	Água	Não		Não	0	0				10.860.855
261190	Rio Formoso/PE	21.815	13.398	Administração pública direta	Não	Não	Não		Não			2.329.844	2.329.844	0	
231180	Russas/CE	67.960	43.383	Administração pública direta		Não	Não		Não	1.690.000	2.917.075	2.526.974	2.106.974	420.000	68.388.855
261220	Salgueiro/PE	55.435	43.628	Administração pública direta		Não	Sim		Não	35.000	24.006	2.002.000	0	2.002.000	
292740	Salvador/BA	2.998.056	2.996.823	Empresa pública	Sim	Não	Sim	Tx. no IPTU	Não	58.860.000	60.047.133	233.120.000	41.120.000	192.000.000	2.903.253.000
210970	Sambaíba/MA	6.038	3.147	Administração pública direta	Não	Não	Não		Não	0	0	211.000	98.000	113.000	9.108.443
292750	Santa Bárbara/BA	20.461	8.446	Administração pública direta	Não	Esgoto	Não		Não	0	0	449.655	449.655	0	15.339.042
292780	Santa Cruz da Vitória/BA	6.443	5.133	Administração pública direta	Não	Esgoto	Não		Não	0	0	360.000	360.000	0	8.584.602
251320	Santa Cruz/PB	6.677	2.921	Administração pública direta	Não	Esgoto	Não		Não	240.000		240.000	240.000		3.000.000
210980	Santa Helena/MA	35.472	15.534	Administração pública direta	Não	Água e esgoto	Não		Não	0	0				223.200
292790	Santa Inês/BA	10.803	9.699	Administração pública direta	Não	Não	Não		Não	0	0	695.192	695.192		9.735.620
210990	Santa Inês/MA	85.701	74.474	Administração pública direta	Não	Não	Não		Não			1.662.836	1.518.836	144.000	58.867.772
211000	Santa Luzia/MA	71.455	22.925	Administração pública direta	Não	Água	Não		Não	0	0	1.056.000	96.000	960.000	12.280.000
261260	Santa Maria da Boa Vista/PE	41.745	14.992	Administração pública direta	Não	Não	Não		Não			292.950	292.950	0	
292810	Santa Maria da Vitória/BA	41.758	23.831	Administração pública direta	Não	Água e esgoto	Não		Não	0	0	1.681.395	551.436	1.129.959	34.201.929
292840	Santa Rita de Cássia/BA	27.528	14.230	Administração pública direta	Não	Água e esgoto	Não		Não	0	0	900.000	900.000	0	23.985.773
251380	Santa Teresinha/PB	4.778	2.077	Administração pública direta	Não	Esgoto	Não		Não	0	0	35.660	35.660	0	6.380.290
231200	Santana do Acaraú/CE	30.410	15.322	Administração pública direta	Não	Não	Não								483.600
231210	Santana do Cariri/CE	18.369	9.360	Administração pública direta	Não	Não	Não		Não			446.000	170.000	276.000	19.902.913
280640	Santana do São Francisco/SE	6.861	4.465	Administração pública direta	Não	Não	Não		Não	0	0	293.760	34.560	259.200	2.350.000
251365	Santarém/PB	2.749	771	Administração pública direta	Não	Esgoto	Não		Não	240.000		240.000	240.000		3.000.000



TABELA Ge01a - INFORMAÇÕES GERAIS

ANO DE  
REFERÊNCIA  
**2009**

Município		População total (IBGE)	População urbana (SNIS)	Natureza jurídica do órgão municipal responsável	Existência de algum serviço concedido	Órgão também presta serviço de água/esgoto?	Cobrança dos serviços			Receitas e despesas com serviçosde limpeza urbana					Despesa corrente da Prefeitura
							Regulares		Especiais	Receitas		Despesas, segundo o agente executor			
Código	Nome/UF	habitante	habitante				Exis-tência	Forma	Exis-tência	Orçada	Arrecadada	Total	Público	Privado	
										R\$/ano	R\$/ano	R\$/ano	R\$/ano	R\$/ano	
Região Nordeste		Ge001	Ge002	Ge054	Ge055	Ge056	Ge012	Ge013	Ge014	Ge005	Ge006	Ge007	Ge023	Ge009	Ge010
292880	Santo Estêvão/BA	46.855	24.787	Administração pública direta	Não	Não	Não		Não	0	0	1.112.200	1.112.200	0	23.868.422
231230	São Benedito/CE	45.407	24.583	Administração pública direta	Sim	Não	Não		Não	0	0	1.650.000	0	1.650.000	
211050	São Bento/MA	39.312	22.772	Administração pública direta	Não	Não	Não		Não	0	0	70.000	70.000	0	840.000
261310	São Caitano/PE	36.336	26.722	Administração pública direta	Não	Esgoto	Não		Não	0	0				
280670	São Cristóvão/SE	75.104	68.231	Administração pública direta	Não	Água	Não		Não	0	0	2.719.992	0	2.719.992	57.600.000
292910	São Felipe/BA	20.952	9.275	Administração pública direta	Não	Não	Não		Não	0	0	2.544.000	2.448.000	96.000	22.850.000
220960	São Félix do Piauí/PI	3.201	1.700	Administração pública direta	Não	Não	Não		Não						
251398	São Francisco/PB	3.544	1.266	Administração pública direta	Não	Água e esgoto	Não		Não	0	0	144.229	144.229	0	6.400.898
220985	São João da Canabrava/PI	4.511	1.313	Administração pública direta	Não	Não	Não		Não	0	0	102.040	41.740	60.300	5.318.788
211107	São João do Soter/MA	17.326	6.363	Administração pública direta	Não	Não	Não		Não	0	0	140.095	140.095	0	23.225.751
261340	São José da Coroa Grande/PE	18.555	13.333	Administração pública direta	Não	Não	Sim	Tx. no IPTU	Não	2.346	2.346	973.650		973.650	16.772.177
251430	São José de Caiana/PB	6.141	2.493	Administração pública direta	Não	Não	Não		Não	0	0	255	155	100	5.000
211120	São José de Ribamar/MA	139.473	55.946	Administração pública direta	Não	Não	Não		Não			4.280.000		4.280.000	111.486.818
221005	São José do Divino/PI	5.217	2.723	Administração pública direta		Não									
292937	São José do Jacuípe/BA	11.134	7.145	Administração pública direta	Não	Não	Não		Não	0	0	299.880	299.880	0	5.555.319
221020	São José do Piaui/PI	7.028	2.096	Administração pública direta	Não	Não	Não		Não			76.800	76.800	0	
211140	São Luís Gonzaga do Maranhão/MA	19.877	7.147	Administração pública direta	Não	Água e esgoto	Não		Não	0	0				167.400
211130	São Luís/MA	997.098	955.070	Administração pública direta	Não	Não	Não		Não			71.082.660	559.449	70.523.210	
292940	São Miguel das Matas/BA	10.675	3.352	Administração pública direta	Não	Não	Não		Não	0	0	385.240	385.240	0	11.607.032
251500	São Miguel de Taipu/PB	6.812	3.006	Administração pública direta	Não	Esgoto	Não		Não	0	0	78.630	78.630	0	394.000
241255	São Miguel do Gostoso/RN	9.240	3.859	Administração pública direta	Não	Água e esgoto	Sim	Tx. no IPTU	Não	0	0	30.220	30.220	0	3.459.200
270860	São Miguel dos Campos/AL	54.064	49.059	Administração pública direta	Não	Água e esgoto	Sim	Tx. no IPTU	Não	6.261	7.474	2.707.478	2.707.478		76.031.159
221050	São Pedro do Piaui/PI	13.544	8.024	Administração pública direta	Não	Não	Não		Não	0	0	221.955	185.955	36.000	3.339.077
292950	São Sebastião do Passé/BA	41.758	32.623	Administração pública direta	Não	Não	Não					3.600.000	0	3.600.000	
231270	Senador Pompeu/CE	25.263	14.850	Administração pública direta	Não	Esgoto	Não		Sim	0	0	664.405	0	664.405	29.551.066
241340	Serra Negra do Norte/RN	7.428	2.673	Administração pública direta	Não	Água e esgoto	Não		Não	0	0	33.485	4.000	29.485	354.297
261390	Serra Talhada/PE	80.294	59.713	-	Sim	Não	Sim	Tx. no IPTU	Não	0	0	1.824.000	144.000	1.680.000	17.400.000
241355	Serrinha dos Pintos/RN	4.504	2.031	Administração pública direta	Não	Não	Não		Não	1.000	75	60.000	60.000		6.880.768
293060	Serrolândia/BA	12.665	7.293	Administração pública direta	Não	Não	Não		Não	0	0	274.950	274.950	0	10.073.678
261410	Sertânia/PE	35.914	17.980	Administração pública direta	Não	Esgoto	Não		Não			1.843.696	1.219.696	624.000	
261420	Sirinhaém/PE	38.610	20.463	Administração pública direta	Não	Não	Não		Não			1.000.000	0	1.000.000	40.808.000
231290	Sobral/CE	182.431	158.031	Administração pública direta	Não	Não	Não		Não	1.862.308	1.862.308	1.862.308	687.877	1.174.431	280.171.744
221090	Socorro do Piaui/PI	4.733	1.782	Administração pública direta		Água e esgoto	Não		Não	38.000	20.000	310.000	100.000	210.000	5.544.959
261440	Solidão/PE	6.123	1.755	Administração pública direta	Não	Não	Não		Não	0	0	162.000	162.000	0	9.111.063
231300	Solonópole/CE	18.025	8.450	Administração pública direta	Não	Água e esgoto	Não		Não	0	0	872.723	421.983	450.740	21.645.600
251620	Sousa/PB	65.930	51.708	Autarquia	Não	Água e esgoto	Não		Não	0	0	640.000	640.000	0	59.407.437
293080	Souto Soares/BA	19.407	6.628	Administração pública direta	Não	Não	Não		Não	10.200		502.414	502.414	0	17.698.395
261460	Tabira/PE	27.219	19.368	Administração pública direta	Não	Não	Não		Não	0	0	47.100	45.650	1.450	22.397.938
241400	Tanqará/RN	13.610	9.212	Administração pública direta	Não	Não	Não		Não	0	0	76.010	76.010	0	380.103



TABELA Ge01a - INFORMAÇÕES GERAIS

ANO DE  
REFERÊNCIA  
**2009**

Município		População total (IBGE)	População urbana (SNIS)	Natureza jurídica do órgão municipal responsável	Existência de algum serviço concedido	Órgão também presta serviço de água/esgoto?	Cobrança dos serviços			Receitas e despesas com serviçosde limpeza urbana					Despesa corrente da Prefeitura
							Regulares		Especiais	Receitas		Despesas, segundo o agente executor			
Código	Nome/UF	habitante	habitante				Exis-tência	Forma	Exis-tência	Orçada	Arrecadada	Total	Público	Privado	
										R\$/ano	R\$/ano	R\$/ano	R\$/ano	R\$/ano	
Região Nordeste		Ge001	Ge002	Ge054	Ge055	Ge056	Ge012	Ge013	Ge014	Ge005	Ge006	Ge007	Ge023	Ge009	Ge010
293120	Taperoá/BA	19.388	8.880	Administração pública direta	Não	Água e esgoto	Não		Não			583.648	583.648	0	18.027.671
251650	Taperoá/PB	15.236	8.871	Administração pública direta	Não	Esgoto	Não		Não	600.000	0	600.000	600.000	0	10.000.000
261500	Taquaritinga do Norte/PE	22.657	16.273	Administração pública direta	Não	Esgoto	Sim	Tx. no IPTU	Não	60.000	12.000	571.646	571.646	0	20.147.890
251660	Tavares/PB	14.487	6.361	Administração pública direta	Não	Não	Não		Não	0	0	220.632	220.632	0	
251670	Teixeira/PB	14.177	9.228	Administração pública direta	Não	Esgoto	Não		Não			1.320.000	1.320.000	0	
241415	Tenente Laurentino Cruz/RN	5.369	1.349	Administração pública direta	Não	Não	Sim	Tx. no IPTU	Não	30.000	27.772	839.896	839.896	0	8.398.960
221100	Teresina/PI	802.537	756.465	Administração pública direta	Não	Não	Não			0	0	36.504.836	224.000	36.280.836	951.906.484
241105	Tibau/RN	3.937	3.536	Administração pública direta	Não	Não	Não		Não						
261530	Timbaúba/PE	51.770	43.307	Administração pública direta	Não	Esgoto	Não					481.933	447.187	34.746	42.246.136
211220	Timon/MA	150.635	132.958	Autarquia	Não	Não	Não					4.468.628	4.468.628	0	170.438.216
261550	Tracunhaém/PE	13.265	11.144	Administração pública direta	Não	Não	Sim	Tx. no IPTU	Não	0	0	360.357	34.161	326.196	11.547.854
270920	Traipu/AL	25.854	8.161	Administração pública direta	Não	Não	Sim	Tx. no IPTU	Não	50.000	6.492	434.100	434.100	0	26.560.393
231350	Trairi/CE	51.386	16.041	Administração pública direta		Não	Não		Não	0	0	1.140.853	369.785	771.068	49.343.973
251680	Triunfo/PB	9.968	4.468	Administração pública direta	Não	Não	Não		Não			234.360	234.360	0	1.914.730
231360	Ubajara/CE	31.247	15.001	Administração pública direta	Não	Esgoto	Não		Não	0	0	1.144.685	401.760	742.925	
251690	Uiraúna/PB	14.963	10.343	Administração pública direta	Não	Esgoto	Não		Não	0	0	303.581	252.783	50.798	14.278.948
293250	Una/BA	24.650	14.073	Administração pública direta		Não	Sim	Tx. no IPTU	Não	399.300	53.000	399.300	399.300	0	32.409.140
293270	Uruçuca/BA	23.237	18.569	Administração pública direta	Não	Esgoto	Não		Não						
293280	Utinga/BA	20.448	13.846	Administração pública direta		Não									
293310	Várzea do Poço/BA	8.992	5.865	Administração pública direta	Não	Esgoto	Não		Não			23.500	12.000	11.500	283.200
293320	Vera Cruz/BA	37.539	35.370	Administração pública direta	Não	Não	Não		Não	50.000	0	2.027.688	2.027.688	0	37.070.177
241480	Vera Cruz/RN	10.861	5.287	Administração pública direta	Não	Não	Não		Não			197.129	197.129		12.656.339
261630	Vicência/PE	27.883	11.357	Administração pública direta	Não	Esgoto	Sim	Tx. no IPTU	Não		10.874				
231410	Viçosa do Ceará/CE	56.673	17.696	Administração pública direta	Não	Não	Não		Não	0	0	1.173.088	0	1.173.088	52.743.405
270940	Viçosa/AL	26.830	19.473	Administração pública direta		Não	Não		Não	0	0	100.000	75.000	25.000	500.000
251720	Vieirópolis/PB	4.908	922	Administração pública direta	Não	Água	Não								7.200.586
293330	Vitória da Conquista/BA	318.901	274.012	Administração pública direta	Não	Não	Não		Não						
261640	Vitória de Santo Antão/PE	126.399	108.357	Administração pública direta	Não	Não	Não		Não						
211300	Vitorino Freire/MA	31.144	15.425	Administração pública direta	Não	Água	Não		Não	20.936	0	793.378	793.378	0	30.057.664
293340	Wagner/BA	8.807	6.087	Administração pública direta	Não	Esgoto	Não		Não	0	0	246.966	246.966	0	7.744.741
221170	Wall Ferraz/PI	4.636	1.242	Administração pública direta	Não	Não	Não		Não						



TABELA Ge01b  
INFORMAÇÕES GERAIS (continuação)



**TABELA Ge01b - INFORMAÇÕES GERAIS**  
(continuação)

ANO DE  
REFERÊNCIA  
**2009**

Município		Recursos federais recebidos para manejo de resíduos sólidos				Qtd. tot. trab. remun. de todo o manejo RSU, segundo agente executor.			Trabalhadores de frentes de trabalho temporárias									
									Exist. frentes	Frente 1			Frente 2			Frente 3		
Código	Nome/UF	Ocor- rência	Valor	Tipo	Aplicação	Total	Público	Privado		Qt. trab.	Duração	Serviço predominan- te	Qt. trab.	Duração	Serviço predominan- te	Qt. trab.	Duração	Serviço predominan- te
			R\$/ano			empreg.	empreg.	empreg.	empreg.		mês		empreg.	mês		empreg.	mês	
Região Nordeste		Ge025	Ge026	Ge028	Ge029	Ge058	Ge015	Ge016	Ge053	Ge030	Ge031	Ge033	Ge034	Ge035	Ge037	Ge038	Ge040	Ge042
290010	Abaira/BA	Não					34		Sim	18	4,0	Capina						
290020	Abaré/BA	Não				56	56		Sim	10	2,0	Capina						
240010	Acari/RN	Não				29	28	1	Sim	10	1,0		9	1,0				
220005	Acauã/PI	Não				5	5	0	Não									
260010	Afogados da Ingazeira/PE	Não				134	134	0	Não									
260030	Agrestina/PE					62	58	4	Sim			Capina			Varrição			Limp boc lobo
220010	Agricolândia/PI	Não				5	5	0	Não									
250010	Água Branca/PB	Não				20	20	0	Não									
220020	Água Branca/PI					60	50	10	Sim	30	2,0							
230040	Aiuaba/CE	Não				60	20	40	Sim	25	3,0	Capina	0	0,0		0	0,0	
250030	Alagoa Grande/PB	Não				52	52	0	Sim	31	1,0		19	4,0		40	6,0	
260060	Alagoinha/PE	Não				63	63		Sim	15	1,0	Outros	15	1,0	Outros	15	1,0	Outros
290070	Alagoinhas/BA	Não				298	6	292	Não									
230050	Alcântaras/CE	Não				23	23	0	Sim	7	6,0	Coleta RDO						
220045	Alvorada do Gurguéia/PI	Não				8	1	7	Sim	12	1,0	Capina	12	1,0	Capina	0	0,0	
290100	Amargosa/BA	Não				114	114	0	Sim	30	2,0	Capina						
230075	Amontada/CE					50	0	50	Não									
290135	Andorinha/BA	Não				35	33	2	Sim	14		Outros						
240080	Angicos/RN	Não				25	15	10	Não									
240090	Antônio Martins/RN	Não				42	42		Sim	10	3,0							
250077	Aparecida/PB	Não				40	40	0	Não									
230090	Apuiarés/CE	Não				20	20	0	Não									
280020	Aquidabã/SE	Não				50	50	0	Não									
230100	Aquiraz/CE	Não				455	430	25	Não									
250080	Araçagi/PB	Não				53	53	0	Não									
280030	Aracaju/SE	Não				992	173	819	Não									
230110	Aracati/CE	Não				90	10	80	Não									
290210	Araci/BA	Não				171	34	137	Não									
260105	Araçoiaba/PE					46	31	15	Não									
270030	Arapiraca/AL	Não				310	310		Sim	200	12,0	Capina						
210100	Arari/MA	Não				62	62	0	Sim	50	1,0	Capina	50	1,0	Varrição	50	1,0	Pint meio-fio
230140	Aratuba/CE	Não				51	34	17	Não									
280040	Araúá/SE	Não							Não									
220090	Aroazes/PI	Não				44	44	0	Não									
230160	Assaré/CE	Não				50	20	30	Não									
250135	Assunção/PB	Não				32	32	0	Não									
230170	Aurora/CE	Não				84	1	83	Sim	15	1,0		0	0,0		0	0,0	
240140	Baia Formosa/RN	Não				42	10	32	Não									
290260	Baixa Grande/BA	Não				45	8	37	Sim	8	1,0	Varrição	6	1,0	Capina	10	1,0	Pint meio-fio



TABELA Ge01b - INFORMAÇÕES GERAIS  
(continuação)ANO DE  
REFERÊNCIA  
**2009**

Município		Recursos federais recebidos para manejo de resíduos sólidos				Qtd. tot. trab. remun. de todo o manejo RSU, segundo agente executor.			Trabalhadores de frentes de trabalho temporárias									
									Exist. frentes	Frente 1			Frente 2			Frente 3		
Código	Nome/UF	Ocor- rência	Valor	Tipo	Aplicação	Total	Público	Privado		Qt. trab.	Duração	Serviço predominan- te	Qt. trab.	Duração	Serviço predominan- te	Qt. trab.	Duração	Serviço predominan- te
			R\$/ano			empreg.	empreg.	empreg.	empreg.	mês	empreg.	mês	empreg.	mês	empreg.	mês		
Região Nordeste		Ge025	Ge026	Ge028	Ge029	Ge058	Ge015	Ge016	Ge053	Ge030	Ge031	Ge033	Ge034	Ge035	Ge037	Ge038	Ge040	Ge042
250150	Bananeiras/PB	Não				86	86	0	Não									
240150	Barcelona/RN	Não				9	9	0	Não									
220117	Barra D'Alcântara/PI																	
270050	Barra de Santo Antônio/AL	Não				95	85	10	Não									
290270	Barra/BA	Sim	127.130	Não oner.	Projeto Executivo de aterro sanitario	37	4	33	Sim	4	1,0	Outros						
230205	Barroquinha/CE	Não				35	0	35	Sim	20	3,0	Capina	0	0,0		0	0,0	
230220	Beberibe/CE	Não				118	4	114	Não									
250190	Belém/PB	Não				8	0	8	Não									
260170	Belo Jardim/PE	Não				168	132	36	Não									
210180	Benedito Leite/MA	Não				20	20	0	Não									
260180	Betânia/PE	Não				32	32	0	Não									
260190	Bezerros/PE	Não				99	99	0	Não									
250210	Boa Ventura/PB	Não				20	20	0	Sim	4	2,0	Varrição	4	2,0	Coleta RDO	4	2,0	Varrição
210200	Bom Jardim/MA	Não				69	69	0	Não									
290395	Bom Jesus da Serra/BA	Não				0	0	0	Sim	54	4,0	Varrição	54	4,0	Varrição	54	4,0	Varrição
240170	Bom Jesus/RN	Não				23	0	23										
290400	Boninal/BA	Não				106	48	58	Sim	19	1,0	Capina	19	1,0	Coleta RDO	20	1,0	Pint meio-fio
250240	Bonito de Santa Fé/PB	Não				25	25	0	Sim	6	2,0	Capina	6	1,0	Pint meio-fio	2	1,0	Limp boc lobo
250250	Boqueirão/PB	Não				50	20	30	Não									
250270	Borborema/PB	Não				20	10	10	Não									
230250	Brejo Santo/CE	Sim	325.000		EM SISTEMA DE ABASTECIMENTO DE	321	321	0	Não									
290450	Brotas de Macaúbas/BA	Não				22	22	0	Sim	48	1,0		48	1,0		48	1,0	
290460	Brumado/BA	Não				144	0	144	Não									
210230	Buriti Bravo/MA	Não				16	16	0	Não									
250310	Cabaceiras/PB	Não				8	8	0	Não									
260290	Cabo de Santo Agostinho/PE	Não				544	186	358	Não									
270120	Cacimbinhas/AL	Não				57	57	0	Não									
290500	Caculé/BA	Não				56	27	29	Não									
290515	Caetanos/BA	Não				29	7	22	Não									
240185	Caçara do Norte/RN	Não				37	37	0	Sim	5	1,0	Pint meio-fio	5	1,0	Pint meio-fio	5	1,0	Pint meio-fio
240200	Caicó/RN	Não				127	66	61	Sim	30	1,0							
220207	Cajazeiras do Piauí/PI	Sim	348.000	Oneroso	NA CONSTRUÇÃO DE ATERRO.	3	3	0	Não									
220208	Cajueiro da Praia/PI	Não				17	0	17	Não									
220209	Caldeirão Grande do Piauí/PI	Não				8	8	0	Sim	6	1,0	Capina						
290570	Camaçari/BA	Não				696	248	448	Não									
250390	Camalau/PB	Não				11	11	0	Sim	7	9,0	Varrição	8	4,0	Coleta RDO	3	4,0	
260350	Camocim de São Félix/PE					32	24	8	Não									
230260	Camocim/CE					48	0	48	Sim	10	2,0	Capina	10	2,0	Varrição	10	2,0	Coleta RDO
250400	Campina Grande/PB	Não				518	427	91	Sim	100	1,0	Capina						



TABELA Ge01b - INFORMAÇÕES GERAIS  
(continuação)

ANO DE REFERÊNCIA  
2009

Município		Recursos federais recebidos para manejo de resíduos sólidos				Qtd. tot. trab. remun. de todo o manejo RSU, segundo agente executor.			Trabalhadores de frentes de trabalho temporárias									
									Exist. frentes	Frente 1			Frente 2			Frente 3		
Código	Nome/UF	Ocor- rência	Valor	Tipo	Aplicação	Total	Público	Privado		Qt. trab.	Duração	Serviço predominan- te	Qt. trab.	Duração	Serviço predominan- te	Qt. trab.	Duração	Serviço predominan- te
			R\$/ano			empreg.	empreg.	empreg.	empreg.		mês		empreg.	mês		empreg.	mês	
Região Nordeste		Ge025	Ge026	Ge028	Ge029	Ge058	Ge015	Ge016	Ge053	Ge030	Ge031	Ge033	Ge034	Ge035	Ge037	Ge038	Ge040	Ge042
270140	Campo Alegre/AL	Não				90	90	0	Não									
280100	Campo do Brito/SE	Não				0	0	0	Sim	15	1,0	Capina	15	1,0	Capina	15	1,0	Capina
220213	Campo Grande do Piauí/PI	Não				17	8	9	Sim	8	1,0							
220220	Campo Maior/PI	Não				100	100		Sim	30	1,0	Limp. lt. vago						
230270	Campos Sales/CE	Não				146	146	0	Não									
290660	Candiba/BA	Não					50		Sim	20	2,0		15	1,0				
260370	Canhotinho/PE	Não				66	57	9	Não									
280120	Canindé de São Francisco/SE	Não				260	260	0	Sim	25	3,0	Capina	30	1,0		20	1,0	
220230	Canto do Buriti/PI	Não				20	20		Sim	20	2,0	Capina						
290685	Capela do Alto Alegre/BA																	
270170	Capela/AL	Não				37	35	2	Não									
280130	Capela/SE	Não				70	60	10	Não									
290690	Caravelas/BA	Não				105	58	47	Sim	5	1,0	Pint meio-fio	5	1,0	Capina	5	1,0	Outros
290710	Carinhanha/BA	Não				40	4	36	Não									
230310	Cariré/CE					53	53		Sim	10	6,0	Capina						
230330	Cariús/CE	Não				58	20	38	Não									
260390	Carnaíba/PE	Não				65	46	19	Não									
240240	Carnaúba dos Dantas/RN	Não				19	19	0	Não									
250420	Catingueira/PB	Não				18	18	0	Não									
250430	Catolé do Rocha/PB	Não				79	79	0	Sim	10	3,0	Pint meio-fio						
290750	Catu/BA	Não				88	0	88	Não									
230370	Caucaia/CE	Não				250	150	100	Não									
210300	Caxias/MA	Não				396	396											
290790	Cipó/BA	Não				99	1	98	Não									
210330	Codó/MA	Não				194	40	154	Sim	40	9,0	Coleta RDO						
220273	Coivaras/PI	Sim	350.000	Não oner.	Compra de equipamento, preparação do l	61.190	61.190	0	Não									
220277	Colônia do Piauí/PI	Não				30	30	0	Não									
290820	Conceição da Feira/BA	Não				53	51	2	Sim	25	4,0	Capina	24	4,0	Varrição	5	4,0	Pint meio-fio
210355	Conceição do Lago-Açu/MA	Não				36	36	0	Não									
250440	Conceição/PB	Não				88	81	7	Sim	20	2,0	Capina	20	3,0	Limp boc lobo	0	0,0	
250450	Condado/PB	Não				23	23	0	Sim	2	6,0	Capina	0	0,0		0	0,0	
250470	Congo/PB	Não				20	20	0	Não									
290900	Cordeiros/BA	Não				78	78	0	Não									
290910	Coribe/BA	Não				105	26	79										
210360	Coroatá/MA	Não				280	280	0	Sim	250	12,0		0	0,0		0	0,0	
290920	Coronel João Sá/BA					75	75	0										
290930	Correntina/BA	Sim	280.000	Não oner.	seminário, cursos, audiencias publicas	105	105	0	Sim	5	1,0	Pint meio-fio	5	1,0	Capina	5	1,0	Limp. lt. vago
270230	Coruripe/AL	Não				196	196		Não									
290940	Cotegipe/BA	Não				15	13	2	Sim	20	8,0							



TABELA Ge01b - INFORMAÇÕES GERAIS  
(continuação)ANO DE  
REFERÊNCIA  
**2009**

Município		Recursos federais recebidos para manejo de resíduos sólidos				Qtd. tot. trab. remun. de todo o manejo RSU, segundo agente executor.			Trabalhadores de frentes de trabalho temporárias									
									Exist. frentes	Frente 1			Frente 2			Frente 3		
Código	Nome/UF	Ocor- rência	Valor	Tipo	Aplicação	Total	Público	Privado		Qt. trab.	Duração	Serviço predominan- te	Qt. trab.	Duração	Serviço predominan- te	Qt. trab.	Duração	Serviço predominan- te
			R\$/ano			empreg.	empreg.	empreg.	empreg.		mês		empreg.	mês		empreg.	mês	
Região Nordeste		Ge025	Ge026	Ge028	Ge029	Ge058	Ge015	Ge016	Ge053	Ge030	Ge031	Ge033	Ge034	Ge035	Ge037	Ge038	Ge040	Ge042
230420 Crato/CE		Não				120				Não								
290980 Cruz das Almas/BA		Não							Sim	20	4,0	11			12,0			
250490 Cruz do Espírito Santo/PB						40	40	0	Não									
230425 Cruz/CE		Não				36	0	36	Não									
240300 Cruzeta/RN		Não				19	19	0	Sim	5	1,0	Coleta RDO	0	0,0	0			0,0
280190 Cumbe/SE		Não				20	20	0	Não									
260500 Cupira/PE		Não				45	45	0										
210370 Cururupu/MA		Não				95	95		Não									
220342 Domingos Mourão/PI		Não				14	14	0	Não									
291030 Elisio Medrado/BA		Não				51	51	0	Não									
291050 Entre Rios/BA		Não				130	0	130	Não									
240340 Equador/RN		Não				40			Não									
250600 Esperança/PB		Não				70	28	42										
270255 Estrela de Alagoas/AL		Não				47	47	0	Não									
291070 Euclides da Cunha/BA		Não				161	161	0	Sim	70	1,0	Capina						
230430 Farias Brito/CE		Não				37	0	37	Não									
291077 Feira da Mata/BA		Não				18	18	0	Sim	25	4,0	Capina						
260545 Fernando de Noronha/PE		Não				70	4	66	Não									
291100 Floresta Azul/BA		Não				35	35	0	Não									
220385 Floresta do Piauí/PI		Não				13	13	0	Não									
260570 Floresta/PE		Não				62	7	55	Não									
291110 Formosa do Rio Preto/BA		Não				26	0	26	Sim	40	2,0	Capina	0	0,0	0			0,0
230435 Forquilha/CE		Não				31	0	31	Não									
230440 Fortaleza/CE		Não				3.684	929	2.755										
220415 Francisco Macedo/PI		Não				11	11	0	Sim	20	1,0	Capina						
220420 Francisco Santos/PI		Não				25	25	0	Não									
280230 Frei Paulo/SE		Não				0	0	0	Sim	15	1,0	Capina	15	1,0	Capina	15	1,0	Capina
240410 Galinhos/RN		Não				28	28	0	Não									
280250 General Maynard/SE		Não				30	30		Não									
230460 General Sampaio/CE		Não																
291130 Gentio do Ouro/BA		Não				39	39	0	Sim	30	1,0	Varrição	50	1,0	Capina			
210462 Governador Luiz Rocha/MA		Não				48	48	0	Não									
260640 Gravatá/PE		Não				78	0	78	Sim	37	1,0	Varrição	22	1,0	Varrição			
230490 Groaíras/CE		Não				18	1	17	Não									
220450 Guadalupe/PI		Não				170	70	100	Sim									
210490 Guimarães/MA		Não				30	30	0	Não									
230520 Hidrolândia/CE		Não				48	28	20	Não									
210500 Humberto de Campos/MA		Não				49	46	3	Não									
291190 Iaçú/BA		Não				250	250	0	Não									



TABELA Ge01b - INFORMAÇÕES GERAIS  
(continuação)

ANO DE  
REFERÊNCIA  
2009

Município		Recursos federais recebidos para manejo de resíduos sólidos				Qtd. tot. trab. remun. de todo o manejo RSU, segundo agente executor.			Trabalhadores de frentes de trabalho temporárias									
									Exist. frentes	Frente 1			Frente 2			Frente 3		
Código	Nome/UF	Ocor- rência	Valor	Tipo	Aplicação	Total	Público	Privado		Qt. trab.	Duração	Serviço predominan- te	Qt. trab.	Duração	Serviço predominan- te	Qt. trab.	Duração	Serviço predominan- te
			R\$/ano			empreg.	empreg.	empreg.	empreg.	mês	empreg.	mês	empreg.	mês	empreg.	mês		
Região Nordeste		Ge025	Ge026	Ge028	Ge029	Ge058	Ge015	Ge016	Ge053	Ge030	Ge031	Ge033	Ge034	Ge035	Ge037	Ge038	Ge040	Ge042
291200	Ibiassucê/BA	Não				53	53	0	Não									
260670	Ibirajuba/PE	Não				27	20	7	Não									
230540	Icó/CE	Não				61	1	60	Não									
270310	Igaci/AL	Não				88	88	0	Sim	16	3,0	Coleta RDO	5	1,0	Capina	9	1,0	Pint meio-fio
210520	Igarapé Grande/MA	Não				19	19	0	Não									
230550	Iguatu/CE	Não				157	7	150	Não									
250670	Imaculada/PB	Não				50	50		Sim				20	1,0		40	1,0	
210530	Imperatriz/MA	Não				222	24	198	Não									
230560	Independência/CE	Não				13	13		Sim			Pint meio-fio			Capina			
260710	Ingazeira/PE	Não				22	22	0	Não									
270330	Inhapi/AL	Não				20	20	0	Não									
220470	Inhumas/PI	Não				154	154	0	Não									
230570	Ipaumirim/CE	Não				52	0	52	Não									
260730	Ipubi/PE	Não				57	57		Não									
291430	Iramaia/BA	Não				30	30	0	Não									
291440	Iraquara/BA	Não				60	60	0	Não									
230610	Irauçuba/CE	Não				41	0	41	Não									
280290	Itabaiana/SE	Não				157	157	0	Não									
291465	Itabela/BA	Não						100	Não									
280310	Itabi/SE	Não				42	42	0	Não									
291480	Itabuna/BA	Não				210	36	174	Não									
291510	Itagi/BA	Não				61	61	0	Não									
230620	Itaíçaba/CE	Não				13	0	13	Sim	9	2,0	Capina	3	2,0	Pint meio-fio	6	2,0	Varrição
230625	Itaitinga/CE	Não				62	0	62	Não									
240485	Itajá/RN	Não				8			Não									
291550	Itajuípe/BA	Não				71	71	0	Não									
291570	Itamarí/BA	Não				42	42	0	Sim	15	1,0	Capina	20	1,0	Capina	20	1,0	Capina
260765	Itambé/PE	Não				72	72	0	Não									
291680	Itarantim/BA	Não				33	13	20	Sim	30	1,0	Limp boc lobo	30	1,0	Limp boc lobo	30	1,0	Limp boc lobo
230655	Itarema/CE	Não				55	30	25	Não									
230660	Itatira/CE	Não				47	47	0	Não									
291690	Itiruçu/BA	Não				46	46	0	Sim	10	1,0							
291733	Iuiú/BA	Não				60	60		Sim									
240500	Jaçaná/RN	Não				30	30		Não									
250730	Jacaraú/PB	Não				36	36	0	Não									
291750	Jacobina/BA																	
291760	Jaguaquara/BA	Não				228	228	0	Sim	10	6,0	Capina	10	3,0	Limp boc lobo	10	3,0	Pint meio-fio
230700	Jaguaruana/CE	Não				107	14	93	Não									
291790	Jandaíra/BA					78	78	0	Não									



TABELA Ge01b - INFORMAÇÕES GERAIS  
(continuação)ANO DE  
REFERÊNCIA  
**2009**

Município		Recursos federais recebidos para manejo de resíduos sólidos				Qtd. tot. trab. remun. de todo o manejo RSU, segundo agente executor.			Trabalhadores de frentes de trabalho temporárias									
									Exist. frentes	Frente 1			Frente 2			Frente 3		
Código	Nome/UF	Ocor- rência	Valor R\$/ano	Tipo	Aplicação	Total empreg.	Público empreg.	Privado empreg.			Qt. trab.	Duração	Serviço predominan- te	Qt. trab.	Duração	Serviço predominan- te	Qt. trab.	Duração
									empreg.		mês	empreg.		mês	empreg.		mês	
Região Nordeste		Ge025	Ge026	Ge028	Ge029	Ge058	Ge015	Ge016	Ge053	Ge030	Ge031	Ge033	Ge034	Ge035	Ge037	Ge038	Ge040	Ge042
240540	Japi/RN	Não				0	0	0	Não									
240560	Jardim de Piranhas/RN	Não				41	41		Sim	11	2,0	Capina		0,0			0,0	
230720	Jati/CE	Não				36	11	25	Não									
250750	João Pessoa/PB	Não				2.285	1.758	527	Não									
250770	Juazeirinho/PB					70	70	0										
230730	Juazeiro do Norte/CE	Não				231	5	226	Não									
291845	Jucuruçu/BA	Não				38	38	0	Não									
291855	Jussari/BA	Não				24	24	0	Sim	2	10,0					2	6,0	
291870	Lafaiete Coutinho/BA	Não				14	14											
280350	Lagarto/SE	Não				135	50	85	Não									
220555	Lagoa Alegre/PI	Não				7	7	0	Não									
270410	Lagoa da Canoa/AL	Não				35	35	0	Não									
240620	Lagoa d'Anta/RN	Não				32	32	0	Não									
250820	Lagoa de Dentro/PB	Não				19	19	0	Não									
210592	Lagoa do Mato/MA																	
250830	Lagoa Seca/PB	Não				56	43	13	Sim	3	3,0	Capina						
291890	Lajedão/BA	Não				30	30	0	Não									
291900	Lajedinho/BA	Não				35	35	0	Não									
280360	Laranjeiras/SE	Não							Não									
250840	Lastro/PB	Não				13	13	0	Sim	10	4,0		10	4,0		10	4,0	
291920	Lauro de Freitas/BA	Não				585	350	235	Não									
291930	Lençóis/BA	Não				34	34	0	Sim	20	2,0	Varrição	15	1,0	Capina	15	1,0	Pint meio-fio
230760	Limoeiro do Norte/CE	Não							Não									
291950	Livramento de Nossa Senhora/BA	Não							Sim	16	12,0	Capina	11	11,0		15	12,0	Limp. lt. vago
210620	Luís Domingues/MA	Não				2	2		Não									
291955	Luís Eduardo Magalhães/BA	Não				83	26	57										
240700	Luís Gomes/RN	Não				15	15	0	Sim	12	2,0	Capina	14	1,0	Pint meio-fio	10	0,0	
270430	Maceió/AL	Não				1.335	398	937	Não									
250870	Mãe d'Água/PB	Não				15	15		Sim	10	2,0	Capina	6	1,0	Pint meio-fio	0	0,0	
291995	Maetinga/BA	Não				28	28	0	Não									
292000	Maiquinique/BA	Não				48	40	8	Não									
292010	Mairi/BA	Não				65	15	50	Sim	4	1,0	Capina						
270440	Major Isidoro/AL	Não				75	75	0	Não									
240725	Major Sales/RN	Não				2	2	0	Sim	5	4,0		5	4,0		5	4,0	
292030	Malhada de Pedras/BA	Não				120	120	0	Não									
280390	Malhador/SE	Não				20	20	0	Sim									
250900	Manaira/PB	Não				20	20	0	Não									
230765	Maracanau/CE	Não				259	19	240	Sim	83	2,0		0	0,0		0	0,0	
292060	Maragogipe/BA	Não				199	98	101										



TABELA Ge01b - INFORMAÇÕES GERAIS  
(continuação)

ANO DE  
REFERÊNCIA  
2009

Município		Recursos federais recebidos para manejo de resíduos sólidos				Qtd. tot. trab. remun. de todo o manejo RSU, segundo agente executor.			Trabalhadores de frentes de trabalho temporárias									
Código	Nome/UF	Ocor- rência	Valor	Tipo	Aplicação	Total	Público	Privado	Exist. frentes	Frente 1			Frente 2			Frente 3		
			R\$/ano			empreg.	empreg.	empreg.		Qt. trab.	Duração	Serviço predominan- te	Qt. trab.	Duração	Serviço predominan- te	Qt. trab.	Duração	Serviço predominan- te
Região Nordeste		Ge025	Ge026	Ge028	Ge029	Ge058	Ge015	Ge016	Ge053	Ge030	Ge031	Ge033	Ge034	Ge035	Ge037	Ge038	Ge040	Ge042
260920	Maraial/PE	Não				62	21	41	Sim	70	3,0	Capina						
230770	Maranguape/CE	Não				103	73	30	Sim	50	3,0		0	0,0		0	0,0	
210637	Maranhãozinho/MA					13	13											
270460	Maravilha/AL	Não				37	37	0	Não									
292080	Marcionílio Souza/BA	Não				25	25	0	Não									
240740	Martins/RN	Não				18	10	8	Não									
280400	Maruim/SE	Não				0	0	0	Sim	15	1,0	Capina	15	1,0	Capina	15	1,0	Capina
292090	Mascote/BA	Não				87	87	0	Não									
230800	Massapé/CE	Não				56	24	32	Não									
250920	Massaranduba/PB	Não				24	24	0	Não									
292100	Mata de São João/BA	Sim	135.000	Não oner.	Equipamentos para coleta de RSU.	74	74	0	Não									
210663	Matões do Norte/MA	Não				23	23	0	Sim	13	1,0	Capina	15	1,0	Capina	16	1,0	Capina
230810	Mauriti/CE	Sim	750.000	Não oner.	03 Maquinas (veja item: 2.6)	117	69	48	Sim									
230820	Meruoca/CE	Não				28	1	27	Não									
292120	Miguel Calmon/BA	Não				68	68	0	Não									
292145	Mirante/BA	Não				12	12	0	Sim	15	2,0	Capina	30	2,0	Pint meio-fio	0	0,0	
210680	Mirinzal/MA	Não				30	30	0	Não									
230850	Mombaca/CE	Não				35	35	0	Sim	25	12,0	Varrição						
230860	Monsenhor Tabosa/CE					66	20	46	Não									
250960	Monte Horebe/PB	Não							Não									
230870	Morada Nova/CE					120	120	0	Não									
292160	Morpará/BA	Não				16	16	0	Sim	22	2,0	Capina	0	0,0		0	0,0	
240800	Mossoró/RN	Não				405	156	249	Não									
292220	Muniz Ferreira/BA	Não				11	0	11	Não									
280430	Muribeca/SE	Não				42	42	0	Não									
270550	Murici/AL	Não				102	102	0	Não									
292240	Mutuipe/BA	Não				31	31		Não									
240810	Natal/RN	Não				2.040	1.390	650										
292260	Nilo Peçanha/BA	Não				89	89	0	Não									
240820	Nisia Floresta/RN	Não				67	67	0	Sim	21	3,0	Coleta RDO						
280450	Nossa Senhora da Glória/SE	Não				120	120	0	Não									
280480	Nossa Senhora do Socorro/SE	Não				237	0	237	Não									
210725	Nova Colinas/MA	Não				2	2	0	Sim	3	3,0	Coleta RDO	3	3,0	Varrição	5	1,0	Pint meio-fio
240830	Nova Cruz/RN					68	68	0	Sim	20	2,0							
251020	Nova Olinda/PB	Não				42	42	0	Não									
251030	Nova Palmeira/PB	Não				6	6	0										
230945	Ocara/CE	Não				34	34	0	Não									
251040	Olho d'Água/PB	Não				31	31	0	Não									
240840	Olho-d'Água do Borges/RN	Não				29	1	28	Sim			Capina						



**TABELA Ge01b - INFORMAÇÕES GERAIS**  
**(continuação)**

ANO DE  
REFERÊNCIA  
**2009**

Município		Recursos federais recebidos para manejo de resíduos sólidos				Qtd. tot. trab. remun. de todo o manejo RSU, segundo agente executor.			Trabalhadores de frentes de trabalho temporárias									
									Exist. frentes	Frente 1			Frente 2			Frente 3		
Código	Nome/UF	Ocor- rência	Valor	Tipo	Aplicação	Total	Público	Privado		Qt. trab.	Duração	Serviço predominan- te	Qt. trab.	Duração	Serviço predominan- te	Qt. trab.	Duração	Serviço predominan- te
			R\$/ano			empreg.	empreg.	empreg.	empreg.		mês		empreg.	mês		empreg.	mês	
Região Nordeste		Ge025	Ge026	Ge028	Ge029	Ge058	Ge015	Ge016	Ge053	Ge030	Ge031	Ge033	Ge034	Ge035	Ge037	Ge038	Ge040	Ge042
260960	Olinda/PE	Não				662	169	493	Não									
270610	Ouro Branco/AL	Não				35	35	0	Não									
240850	Ouro Branco/RN	Não				16	16	0	Não									
230970	Pacatuba/CE	Não				191	173	18	Não									
280490	Pacatuba/SE	Não				0	0	0	Não									
230980	Pacoti/CE	Não				60	60	0	Não									
230990	Pacujá/CE					76	76	0	Sim	12	12,0		50	2,0				
292340	Palmas de Monte Alto/BA	Não				40	34	6	Não									
220740	Palmeira do Piauí/PI	Não				10	6	4	Não									
210760	Palmeirândia/MA	Não				25	25	0	Não									
270640	Pão de Açúcar/AL	Não				76	76	0	Não									
270642	Pariconha/AL	Não				20	20	0	Não									
220770	Parnaíba/PI	Sim	400.000	Não oner.	Recurso aplicado no Aterro Sanitário	176	0	176	Não									
240325	Parnamirim/RN	Não				117	5	112	Não									
240920	Passagem/RN	Não				7	7	0	Não									
251080	Patos/PB	Não				138	47	91	Não									
292390	Pau Brasil/BA	Não				40	40	0	Não									
251090	Paulista/PB	Não				60	60		Sim	20	3,0							
270660	Paulo Jacinto/AL	Não				46	46	0	Não									
231060	Penaforte/CE	Não				90	60	30	Não									
270670	Penedo/AL	Não				146	111	35	Sim	12	4,0	Capina	11	3,0	Capina	15	4,0	Capina
270680	Piaçabuçu/AL	Não				60	60		Não									
251140	Picuí/PB	Não				36	21	15	Não									
251160	Pilões/PB	Não				20	20	0	Não									
210850	Pindaré-Mirim/MA	Não				140	140	0	Não									
270700	Pindoba/AL	Não				26	26	0	Não									
292460	Pindobaçu/BA	Não				85	85		Não									
231085	Pindoretama/CE	Não				90	16	74	Não									
210860	Pinheiro/MA	Não				68	68	0	Não									
280530	Pirambu/SE	Não				25	25	0	Não									
251200	Pocinhos/PB	Não				25	25	0	Não									
241010	Poço Branco/RN	Não				19	1	18	Sim	20	1,0	Pint meio-fio	20	1,0	Outros	20	1,0	Capina
251203	Poço Dantas/PB	Não				8	8	0	Não									
280540	Poço Redondo/SE	Não				34	30	4	Não									
280550	Poço Verde/SE	Não				0	0	0	Sim	20	1,0	Capina	20	1,0	Capina	20	1,0	Capina
292520	Pojuca/BA	Não				206	206	0	Não									
251210	Pombal/PB	Não				82	61	21	Sim	45	1,0	Varrição	0	0,0		0	0,0	
241020	Portalegre/RN					43	30	13	Não									
231110	Porteiras/CE	Não				86	24	62	Sim	24	12,0		0	0,0		0	0,0	



TABELA Ge01b - INFORMAÇÕES GERAIS  
(continuação)

ANO DE  
REFERÊNCIA  
2009

Município		Recursos federais recebidos para manejo de resíduos sólidos				Qtd. tot. trab. remun. de todo o manejo RSU, segundo agente executor.			Trabalhadores de frentes de trabalho temporárias									
									Exist. frentes	Frente 1			Frente 2			Frente 3		
Código	Nome/UF	Ocor- rência	Valor	Tipo	Aplicação	Total	Público	Privado		Qt. trab.	Duração	Serviço predominan- te	Qt. trab.	Duração	Serviço predominan- te	Qt. trab.	Duração	Serviço predominan- te
			R\$/ano			empreg.	empreg.	empreg.	empreg.	mês	empreg.	mês	empreg.	mês	empreg.	mês		
Região Nordeste		Ge025	Ge026	Ge028	Ge029	Ge058	Ge015	Ge016	Ge053	Ge030	Ge031	Ge033	Ge034	Ge035	Ge037	Ge038	Ge040	Ge042
280560	Porto da Folha/SE	Não				200	200	0	Não									
241025	Porto do Mangue/RN	Não				28	0	28	Não									
270750	Porto Real do Colégio/AL	Não				61	31	30	Não									
292530	Porto Seguro/BA	Não				509	481	28	Não									
231123	Potiretama/CE	Não				10	10	0	Não									
251220	Prata/PB	Não				25	25	0	Não									
292560	Presidente Dutra/BA	Não				62	62	0	Sim	10	2,0		0	0,0		0	0,0	
292570	Presidente Jânio Quadros/BA	Não				28	28	0	Não									
241030	Presidente Juscelino/RN	Não				26	26	0	Não									
292590	Quijingue/BA	Não				65	65	0	Não									
261153	Quixaba/PE	Não				18	17	1	Sim	6	3,0	Capina	3	2,0	Limp. lt. vago			
292593	Quixabeira/BA	Não				34	34	0	Não									
261160	Recife/PE	Não				3.334	636	2.698	Não									
231160	Redenção/CE	Não				53	53	0	Não									
210950	Riachão/MA	Não							Sim	34	12,0	Coleta RDO	44	12,0				
261170	Riacho das Almas/PE	Não				35		35	Não									
251278	Riacho de Santo Antônio/PB	Não				11	11		Não									
280590	Riachuelo/SE	Não				50	0	50	Não									
240895	Rio do Fogo/RN	Não				30	4	26	Não									
261190	Rio Formoso/PE	Não				115	115	0	Sim	6	6,0	Varrição						
231180	Russas/CE	Não				268	248	20	Não									
261220	Salgueiro/PE	Não				75	3	72	Sim	5	3,0	Capina	5	3,0	Varrição	5	3,0	Outros
292740	Salvador/BA	Não				4.555	835	3.720	Não									
210970	Sambaíba/MA	Não				20	10	10	Não									
292750	Santa Bárbara/BA	Não				57	57	0	Não									
292780	Santa Cruz da Vitória/BA	Não				40	40	0	Não									
251320	Santa Cruz/PB	Não				30	30											
210980	Santa Helena/MA	Não				40	40	0	Não									
292790	Santa Inês/BA	Não				58	58	0	Não									
210990	Santa Inês/MA	Não				126	124	2	Não									
211000	Santa Luzia/MA	Não				43	7	36	Sim	8	1,0	Limp boc lobo	10	1,0	Pint meio-fio			
261260	Santa Maria da Boa Vista/PE	Não				35	35	0	Não									
292810	Santa Maria da Vitória/BA	Não				111	69	42	Sim	17	1,0		0	0,0		0	0,0	
292840	Santa Rita de Cássia/BA	Não				71	71	0	Não									
251380	Santa Teresinha/PB	Não				15	15	0	Sim	8	3,0	Capina	5	5,0	Limp boc lobo	6	5,0	Outros
231200	Santana do Acaraú/CE	Não																
231210	Santana do Cariri/CE	Não				30	25	5	Não									
280640	Santana do São Francisco/SE	Não				18	12	6	Sim	0	12,0		0	0,0		0	0,0	
251365	Santarém/PB	Não				30	30		Não									



TABELA Ge01b - INFORMAÇÕES GERAIS  
(continuação)ANO DE  
REFERÊNCIA  
**2009**

Município		Recursos federais recebidos para manejo de resíduos sólidos				Qtd. tot. trab. remun. de todo o manejo RSU, segundo agente executor.			Trabalhadores de frentes de trabalho temporárias										
									Exist. frentes	Frente 1			Frente 2			Frente 3			
Código	Nome/UF	Ocor- rência	Valor	Tipo	Aplicação	Total	Público	Privado		Qt. trab.	Duração	Serviço predominan- te	Qt. trab.	Duração	Serviço predominan- te	Qt. trab.	Duração	Serviço predominan- te	
			R\$/ano			empreg.	empreg.	empreg.	empreg.	mês	empreg.	mês	empreg.	mês	empreg.	mês			
		Ge025	Ge026	Ge028		Ge029	Ge058	Ge015	Ge016	Ge053	Ge030	Ge031	Ge033	Ge034	Ge035	Ge037	Ge038	Ge040	Ge042
292880 Santo Estêvão/BA		Não					83	83	0	Não									
231230 São Benedito/CE							52	0	52	Não									
211050 São Bento/MA		Sim	135.000	Não oner.	NA AQUISIÇÃO DE UM CAMINHÃO SEL		135	135	0	Não									
261310 São Caitano/PE		Não					48	48	0	Não									
280670 São Cristóvão/SE		Não					104	0	104										
292910 São Felipe/BA		Não					151	151		Não									
220960 São Félix do Piauí/PI							5	5	0	Não									
251398 São Francisco/PB		Não					7	7	0	Não									
220985 São João da Canabrava/PI		Não					13	1	12	Não									
211107 São João do Soter/MA		Não					15	15	0	Não									
261340 São José da Coroa Grande/PE		Não					43	0	43	Não									
251430 São José de Caiana/PB		Não					0	0	0	Não									
211120 São José de Ribamar/MA		Não					85	0	85	Não									
221005 São José do Divino/PI																			
292937 São José do Jacuípe/BA		Não					49	49	0	Não									
221020 São José do Piauí/PI		Não								Não									
211140 São Luís Gonzaga do Maranhão/MA		Não					30	30	0	Não									
211130 São Luís/MA		Não					1.840	40	1.800										
292940 São Miguel das Matas/BA		Não					26	26	0	Não									
251500 São Miguel de Taipu/PB		Não					17	17	0	Não									
241255 São Miguel do Gostoso/RN		Não					0	0	0	Não									
270860 São Miguel dos Campos/AL		Não					262	262		Não									
221050 São Pedro do Piauí/PI		Não					18	17	1	Sim	30	2,0	Capina	10	1,0	Pint meio-fio			
292950 São Sebastião do Passé/BA		Não					74	0	74	Não									
231270 Senador Pompeu/CE		Não					30	0	30	Não									
241340 Serra Negra do Norte/RN		Não					23	0	23	Não									
261390 Serra Talhada/PE		Não					79	25	54	Não									
241355 Serrinha dos Pintos/RN		Não					14	14	0	Não									
293060 Serrolândia/BA		Não					67	67	0	Não									
261410 Sertânia/PE							80	69	11										
261420 Sirinhaém/PE		Não					60			Não									
231290 Sobral/CE		Não					196	26	170	Não									
221090 Socorro do Piauí/PI		Não					34	22	12	Sim	8	1,0		6	1,0		0	0,0	
261440 Solidão/PE		Não					32	32	0	Não									
231300 Solonópole/CE		Não					63	41	22	Não									
251620 Sousa/PB		Não					69	69	0	Sim	20	1,0	Varrição						
293080 Souto Soares/BA		Não					85	85	0	Sim	10	1,0	Pint meio-fio	0	0,0		0	0,0	
261460 Tabira/PE		Não								Não									
241400 Tangará/RN		Não					18	18	0	Sim	6	1,0	Pint meio-fio	6	1,0	Limp boc lobo			



TABELA Ge01b - INFORMAÇÕES GERAIS  
(continuação)ANO DE  
REFERÊNCIA  
**2009**

Município		Recursos federais recebidos para manejo de resíduos sólidos				Qtd. tot. trab. remun. de todo o manejo RSU, segundo agente executor.			Trabalhadores de frentes de trabalho temporárias									
									Exist. frentes	Frente 1			Frente 2			Frente 3		
Código	Nome/UF	Ocor- rência	Valor	Tipo	Aplicação	Total	Público	Privado		Qt. trab.	Duração	Serviço predominan- te	Qt. trab.	Duração	Serviço predominan- te	Qt. trab.	Duração	Serviço predominan- te
			R\$/ano			empreg.	empreg.	empreg.	empreg.		mês		empreg.	mês		empreg.	mês	
Região Nordeste		Ge025	Ge026	Ge028	Ge029	Ge058	Ge015	Ge016	Ge053	Ge030	Ge031	Ge033	Ge034	Ge035	Ge037	Ge038	Ge040	Ge042
293120	Taperoá/BA	Não				32	32	0	Sim	10	2,0	Limp boc lobo						
251650	Taperoá/PB	Não				60	60	0	Não									
261500	Taquaritinga do Norte/PE	Não				64	64	0	Não									
251660	Tavares/PB	Não				35	35	0	Sim	10	1,0							
251670	Teixeira/PB	Não				36	36	0	Não									
241415	Tenente Laurentino Cruz/RN	Não				35	35	0	Sim	2	2,0	Coleta RDO	5	1,0	Varrição			
221100	Teresina/PI	Não				1.359	17	1.342	Não									
241105	Tibau/RN	Não				16	16	0	Sim									
261530	Timbaúba/PE	Não				280	280	0	Não									
211220	Timon/MA	Não				153	111	42	Sim	138		Varrição						
261550	Tracunhaém/PE	Não				51	21	30	Sim	48	4,0							
270920	Traipu/AL	Não				79	79	0	Sim	30	3,0	Capina	10	1,0	Pint meio-fio			
231350	Traini/CE	Não				110	79	31	Não									
251680	Triunfo/PB	Não				28	28		Não									
231360	Ubajara/CE	Não				80	42	38	Não									
251690	Uiraúna/PB	Sim	140.000	Oneroso	CONCLUSÃO DA CONST. DO ATERRO	26	13	13	Não									
293250	Una/BA	Não				32	0	32	Não									
293270	Uruçuca/BA	Não				212	2	210	Não									
293280	Utinga/BA																	
293310	Várzea do Poço/BA	Não				30	20	10	Não									
293320	Vera Cruz/BA	Não				203	203	0	Não									
241480	Vera Cruz/RN	Não				24	24	0	Não									
261630	Vicência/PE	Não				22	0	22	Não									
231410	Viçosa do Ceará/CE	Não				155	2	153	Não									
270940	Viçosa/AL	Não				150	100	50	Não									
251720	Vieirópolis/PB	Não				9	9	0	Não									
293330	Vitória da Conquista/BA	Não				343	263	80	Não									
261640	Vitória de Santo Antão/PE	Não				198	20	178	Não									
211300	Vitorino Freire/MA	Não				57	57		Não									
293340	Wagner/BA	Não				60	60	0	Sim	30	12,0	Capina						
221170	Wall Ferraz/PI	Não							Não									



TABELA Ge02

INFORMAÇÕES SOBRE DESPESAS, SEGUNDO O TIPO DE SERVIÇO REALIZADO



TABELA Ge02 - INFORMAÇÕES SOBRE DESPESAS, SEGUNDO O TIPO DE SERVIÇO REALIZADO

ANO DE REFERÊNCIA  
2009

Município		Despesas com manejo de resíduos sólidos, segundo tipo de serviço realizado												
		Coleta de RS domiciliares e públicos			Coleta de RS serviços de saúde			Varrição de logradouros públicos			Demais serviços, inclusive admin. e com. unid. de proc.			
Código	Nome/UF	Total	Público	Privado	Total	Público	Privado	Total	Público	Privado	Total	Público	Privado	
		R\$/ano	R\$/ano	R\$/ano	R\$/ano	R\$/ano	R\$/ano	R\$/ano	R\$/ano	R\$/ano	R\$/ano	R\$/ano	R\$/ano	
Região Nordeste		Co009	Co132	Co011	Rs035	Rs032	Rs033	Va017	Va037	Va019	Ge046	Ge043	Ge044	
290010	Abaira/BA	61.200			53.040						13.000			
290020	Abare/BA													
240010	Acari/RN	219.361	148.281	72.000				71.080						
220005	Acauá/PI	25.440	25.440		0	0		16.740	16.740		6.000	6.000		
260010	Afogados da Ingazeira/PE													
260030	Agrestina/PE													
220010	Agricolândia/PI	1.500	1.500	0	300	300	0	200	200	0				
250010	Água Branca/PB	43.896	43.896	0	11.904	11.904	0	55.800	55.800	0				
220020	Água Branca/PI													
230040	Aiuaba/CE	630.000	130.000	500.000	38.000	2.000	36.000	42.400	2.400	40.000				
250030	Alagoa Grande/PB													
260060	Alagoinha/PE	208.894	84.000	12.840										
290070	Alagoinhas/BA	1.629.056	41.201	1.587.855				2.241.908	41.123	2.200.785	2.370.919	41.536	2.329.383	
230050	Alcântaras/CE	200.000	200.000	0	110.000	110.000	0	50.750	50.750	0	0	0	0	
220045	Alvorada do Gurgueia/PI	51.758			68.302									
290100	Amargosa/BA	608.111	608.111	0	67.568	67.568	0	675.679	675.679	0				
230075	Amontada/CE													
290135	Andorinha/BA	130.000			25.000			75.000			2.560			
240080	Angicos/RN	446.265	62.265	384.000										
240090	Antônio Martins/RN													
250077	Aparecida/PB													
230090	Apuiarés/CE													
280020	Aquidabã/SE													
230100	Aquiraz/CE	3.534.550	3.534.550		572.631	572.631		384.550	384.550					
250080	Araçagi/PB													
280030	Aracaju/SE	12.912.252	3.134	12.909.118	28.293	3.967	24.326	2.402.542	0	2.402.542	27.460.236	3.626.399	23.833.837	
230110	Aracati/CE	1.188.927	0	1.188.927	0	0	0	530.584	16.740	513.844	1.310.038	67.032	1.243.006	
290210	Araci/BA	436.800	48.000	388.800				1.318.524	322.524	996.000	244.800	0	244.800	
260105	Araçoiaba/PE													
270030	Arapiraca/AL	933.312	813.608	119.704	51.138	21.138	30.000	1.914.191	1.914.191	0	840.994	840.994	0	
210100	Arari/MA	500	500	0	120	120	0	80	80	0	100	100	0	
230140	Aratuba/CE	84.354	8.370	75.984	0	0	0	72.540	72.540	0	0	0	0	
280040	Araúá/SE													
220090	Aroazes/PI													
230160	Assaré/CE													
250135	Assunção/PB	41.850	41.850	0	0	0	0	225.990	225.990	0	0	0	0	
230170	Aurora/CE													
240140	Baia Formosa/RN	684.000			6.912			77.112						
290260	Baixa Grande/BA													



TABELA Ge02 - INFORMAÇÕES SOBRE DESPESAS, SEGUNDO O TIPO DE SERVIÇO REALIZADO

ANO DE  
REFERÊNCIA  
**2009**

Município		Despesas com manejo de resíduos sólidos, segundo tipo de serviço realizado											
		Coleta de RS domiciliares e públicos			Coleta de RS serviços de saúde			Varrição de logradouros públicos			Demais serviços, inclusive admin. e com unid. de proc.		
Código	Nome/UF	Total	Público	Privado	Total	Público	Privado	Total	Público	Privado	Total	Público	Privado
		R\$/ano	R\$/ano	R\$/ano	R\$/ano	R\$/ano	R\$/ano	R\$/ano	R\$/ano	R\$/ano	R\$/ano	R\$/ano	R\$/ano
Região Nordeste		Co009	Co132	Co011	Rs035	Rs032	Rs033	Va017	Va037	Va019	Ge046	Ge043	Ge044
250150	Bananeiras/PB												
240150	Barcelona/RN	40.000	40.000	0	10.000	10.000	0	40.000	40.000	0	15.000	15.000	0
220117	Barra D'Alcântara/PI												
270050	Barra de Santo Antônio/AL	194.027	42.000	152.027	0	0	0	470.000	470.000	0	0	0	0
290270	Barra/BA	936.000	0	936.000	78.000	0	78.000	390.000	0	390.000	156.000	48.000	108.000
230205	Barroquinha/CE	35.278	0	35.278									
230220	Beberibe/CE												
250190	Belém/PB												
260170	Belo Jardim/PE	299.228	0	299.228	42.613	0	42.613	816.075	816.075	0	417.105	362.700	54.405
210180	Benedito Leite/MA	66.960	66.960	0				44.640	44.640	0			
260180	Betânia/PE	200.000	200.000	0	100.000	100.000	0	25.160	25.160	0	0	0	0
260190	Bezerros/PE												
250210	Boa Ventura/PB												
210200	Bom Jardim/MA	720.000	720.000	0	72.000	72.000	0	120.000	120.000	0	0	0	0
290395	Bom Jesus da Serra/BA	3.000	0	3.000	0	0	0	6.940	0	6.940	14.770	0	14.770
240170	Bom Jesus/RN												
290400	Boninal/BA												
250240	Bonito de Santa Fé/PB												
250250	Boqueirão/PB												
250270	Borborema/PB												
230250	Brejo Santo/CE	50.000	50.000		30.000	30.000		40.000	40.000		20.000	20.000	
290450	Brotas de Macaúbas/BA	183.476	183.476	0	35.000	35.000	0	60.150	60.150	0	103.613	103.613	0
290460	Brumado/BA												
210230	Buriti Bravo/MA		100.000			5.000			64.455			0	
250310	Cabaceiras/PB												
260290	Cabo de Santo Agostinho/PE			2.695.725			71.339			1.676.693			6.016.955
270120	Cacimbinhas/AL	29.240	29.240					26.740	26.740				
290500	Caculé/BA	71.640	0	71.640	0	0	0	513.810	193.410	320.400	151.656	0	151.656
290515	Caetanos/BA	72.000	0	72.000	72.000	0	72.000	240.000	0	240.000	60.000	60.000	0
240185	Caiçara do Norte/RN		91.089			2.000			50.072				
240200	Caicó/RN												
220207	Cajazeiras do Piauí/PI												
220208	Cajueiro da Praia/PI	204.000	0	204.000									
220209	Caldeirão Grande do Piauí/PI	32.500	32.500	0				26.260	26.260	0	55.800	55.800	0
290570	Camaçari/BA	11.950.219	0	11.950.219	64.957	0	64.957	6.217.292	0	6.217.292	32.016.655	12.880.660	19.135.995
250390	Camalau/PB	100.149	100.149	0				45.644	45.644	0	49.808	49.808	0
260350	Camocim de São Félix/PE	148.529	0	148.529	0	0	0	210.597	210.597	0	0	0	0
230260	Camocim/CE												
250400	Campina Grande/PB	8.921.369	0	8.921.369	209.526	0	209.526	3.573.990	3.573.990	0	1.733.067	0	1.733.067



TABELA Ge02 - INFORMAÇÕES SOBRE DESPESAS, SEGUNDO O TIPO DE SERVIÇO REALIZADO

ANO DE  
REFERÊNCIA  
**2009**

Município		Despesas com manejo de resíduos sólidos, segundo tipo de serviço realizado											
		Coleta de RS domiciliares e públicos			Coleta de RS serviços de saúde			Varrição de logradouros públicos			Demais serviços, inclusive admin. e com. unid. de proc.		
Código	Nome/UF	Total	Público	Privado	Total	Público	Privado	Total	Público	Privado	Total	Público	Privado
		R\$/ano	R\$/ano	R\$/ano	R\$/ano	R\$/ano	R\$/ano	R\$/ano	R\$/ano	R\$/ano	R\$/ano	R\$/ano	R\$/ano
Região Nordeste		Co009	Co132	Co011	Rs035	Rs032	Rs033	Va017	Va037	Va019	Ge046	Ge043	Ge044
270140	Campo Alegre/AL	49.104	49.104	0	2.650	0	2.650	378.045	378.045	0	750.571	750.571	0
280100	Campo do Brito/SE												
220213	Campo Grande do Piauí/PI	63.000	27.000	36.000				27.000	27.000	0	4.000	0	4.000
220220	Campo Maior/PI	15.000	150.000	0									
230270	Campos Sales/CE												
290660	Candiba/BA												
260370	Canhotinho/PE	252.000	176.400	75.600	14.300	14.300	0	260.400	260.400	0	73.300	73.300	0
280120	Canindé de São Francisco/SE	1.634.400	481.165	1.153.235	0	0	0	0	0	0	1.362.411	1.362.411	0
220230	Canto do Buriti/PI												
290685	Capela do Alto Alegre/BA												
270170	Capela/AL	940.357	940.357	0	1.395	1.395	0	175.500	175.500	0	277.569	277.569	0
280130	Capela/SE	0	0	0									
290690	Caravelas/BA												
290710	Carinhanha/BA	293.706	0	293.706	8.000	0	8.000	558.720	0	558.720	0	0	0
230310	Cariré/CE												
230330	Cariús/CE	388.382	97.025	291.357	50.780	34.040	16.740	323.420	72.320	251.100	317.180	283.700	33.480
260390	Carnaíba/PE	541.424	281.520	259.904									
240240	Carnaúba dos Dantas/RN	14.000	14.000	0									
250420	Catingueira/PB												
250430	Catolé do Rocha/PB												
290750	Catu/BA	960.074	0	960.074	52.400	0	52.400	995.305	0	995.305	1.567.080	0	1.567.080
230370	Caucaia/CE	9.713.678	0	9.713.678	315.270	0	315.270	3.049.788	0	3.049.788	2.179.831	79.500	2.100.331
210300	Caxias/MA												
290790	Cipó/BA												
210330	Codó/MA												
220273	Coivaras/PI	70.805	70.805	0	5.058	5.058	0	25.288	25.288	0			
220277	Colônia do Piauí/PI												
290820	Conceição da Feira/BA												
210355	Conceição do Lago-Açu/MA	430.800	430.800										
250440	Conceição/PB												
250450	Condado/PB												
250470	Congo/PB	90.000	90.000	0				150.000	150.000	0	30.000	30.000	0
290900	Cordeiros/BA												
290910	Coribe/BA										878.850	878.850	0
210360	Coroatá/MA												
290920	Coronel João Sá/BA	61.000	61.000		30.000	30.000		314.000	314.000		15.000	15.000	
290930	Correntina/BA												
270230	Coruripe/AL	105.000	105.000	0	0	0	0	105.000	105.000	0	1.430.520	1.430.520	0
290940	Cotegipe/BA	176.400	50.400	126.000	18.000	0	18.000	50.400	50.400	0	10.800	10.800	



TABELA Ge02 - INFORMAÇÕES SOBRE DESPESAS, SEGUNDO O TIPO DE SERVIÇO REALIZADO

ANO DE REFERÊNCIA  
2009

Município		Despesas com manejo de resíduos sólidos, segundo tipo de serviço realizado											
		Coleta de RS domiciliares e públicos			Coleta de RS serviços de saúde			Varrição de logradouros públicos			Demais serviços, inclusive admin. e com. unid. de proc.		
Código	Nome/UF	Total	Público	Privado	Total	Público	Privado	Total	Público	Privado	Total	Público	Privado
		R\$/ano	R\$/ano	R\$/ano	R\$/ano	R\$/ano	R\$/ano	R\$/ano	R\$/ano	R\$/ano	R\$/ano	R\$/ano	R\$/ano
Região Nordeste		Co009	Co132	Co011	Rs035	Rs032	Rs033	Va017	Va037	Va019	Ge046	Ge043	Ge044
230420	Crato/CE	541.168											
290980	Cruz das Almas/BA												
250490	Cruz do Espírito Santo/PB												
230425	Cruz/CE	12.569	0	12.569	3.827	0	3.827	8.092	0	8.092	30.501	0	30.501
240300	Cruzeta/RN	40.000	40.000	0	10.000	10.000	0	20.000	20.000	0	25.000	25.000	0
280190	Cumbe/SE	56.354	56.354					203.230	203.230				
260500	Cupira/PE												
210370	Cururupu/MA	653.593	653.593		163.398	163.398		217.864	217.864		54.466	54.466	
220342	Domingos Mourão/PI		30.000			12.000			15.000			3.000	
291030	Elísio Medrado/BA	95.000	95.000	0	8.949	8.949	0	258.024	258.024	0	13.260	13.260	0
291050	Entre Rios/BA												
240340	Equador/RN												
250600	Esperança/PB												
270255	Estrela de Alagoas/AL												
291070	Euclides da Cunha/BA												
230430	Farias Brito/CE												
291077	Feira da Mata/BA	50.220	50.220	0	0	0	0	174.531	174.531	0	0	0	0
260545	Fernando de Noronha/PE	700.000	46.900	653.100	50.000	3.350	46.650	380.000	25.460	354.540	1.451.132	97.312	1.353.820
291100	Floresta Azul/BA		157.892						248.586				
220385	Floresta do Piauí/PI	2.712	2.712	0	0	0	0	59.736	59.736	0	0	0	0
260570	Floresta/PE	167.400	0	167.400	0	0	0	292.950	0	292.950	797.140	58.590	738.550
291110	Formosa do Rio Preto/BA	52.312	0	52.312	0	0	0	24.750	0	24.750	0	0	0
230435	Forquilha/CE	290.487	290.487					359.327	359.327		1.897.310	1.897.310	
230440	Fortaleza/CE	75.842.812	575.530	75.267.281				36.017.518	28.200.986	7.816.531	53.255.625	0	53.255.625
220415	Francisco Macedo/PI	39.000	39.000		2.980	2.980		39.780	39.780				
220420	Francisco Santos/PI	79.184	79.184	0	12.500	12.500	0	175.726	175.726	0	0	0	0
280230	Frei Paulo/SE												
240410	Galinhos/RN												
280250	General Maynard/SE	2.000	2.000		1.000	1.000		1.000	1.000		1.000	1.000	
230460	General Sampaio/CE												
291130	Gentio do Ouro/BA		176.430			20.000			130.000			0	
210462	Governador Luiz Rocha/MA	160.463	160.463	0	59.600	59.600	0	57.600	57.600	0	1.186.915	1.186.915	0
260640	Gravatá/PE	838.715	0	838.715	110.560	0	110.560	328.285	0	328.285	0	0	0
230490	Groaíras/CE										247.876	0	247.876
220450	Guadalupe/PI												
210490	Guimarães/MA	7.650	7.650	0				5.100	5.100	0			
230520	Hidrolândia/CE												
210500	Humberto de Campos/MA												
291190	Iaçu/BA												



TABELA Ge02 - INFORMAÇÕES SOBRE DESPESAS, SEGUNDO O TIPO DE SERVIÇO REALIZADO

ANO DE REFERÊNCIA  
2009

Município		Despesas com manejo de resíduos sólidos, segundo tipo de serviço realizado											
		Coleta de RS domiciliares e públicos			Coleta de RS serviços de saúde			Varrição de logradouros públicos			Demais serviços, inclusive admin. e com unid. de proc.		
Código	Nome/UF	Total	Público	Privado	Total	Público	Privado	Total	Público	Privado	Total	Público	Privado
		R\$/ano	R\$/ano	R\$/ano	R\$/ano	R\$/ano	R\$/ano	R\$/ano	R\$/ano	R\$/ano	R\$/ano	R\$/ano	R\$/ano
Região Nordeste		Co009	Co132	Co011	Rs035	Rs032	Rs033	Va017	Va037	Va019	Ge046	Ge043	Ge044
291200	Ibiassucê/BA	2.790	2.790					16.740	16.740		5.115	5.115	
260670	Ibirajuba/PE	155.988	155.988	0	1.516	0	1.516	120.173	26.190	93.983	63.801	31.600	32.201
230540	Icó/CE	990.240	0	990.240	157.652	0	157.652	263.726	0	263.726	21.827	0	21.827
270310	Igaci/AL												
210520	Igarapé Grande/MA	172.440	172.440	0									
230550	Iguatu/CE			1.400.000			100.000			400.000			139.458
250670	Imaculada/PB		12.555						7.208			3.488	
210530	Imperatriz/MA	5.839.929	0	5.839.929	226.971	0	226.971	677.227	0	677.227	1.679.704	677.985	1.001.719
230560	Independência/CE	312.807	312.807										
260710	Ingazeira/PE							13.500	13.500	0	156.345	156.345	0
270330	Inhapi/AL	180.000	180.000	0	20.000	20.000	0	40.000	40.000	0	0	0	0
220470	Inhumas/PI	153.024	153.024	0				324.192	324.192	0			
230570	Ipaumirim/CE												
260730	Ipubi/PE		474.900			0			116.280			0	
291430	Iramaia/BA												
291440	Iraquara/BA	12.000	12.000	0	4.000	4.000	0	27.900	27.900	0	2.100	2.100	0
230610	Irauçuba/CE	62.000	0	62.000	30.000	0	30.000	32.000	0	32.000	0	0	0
280290	Itabaiana/SE										1.314.090	1.314.090	0
291465	Itabela/BA			1.500.000			200.000			976.000			300.000
280310	Itabi/SE	9.765	9.765	0	0	0	0	9.765	9.765	0	0	0	0
291480	Itabuna/BA												
291510	Itagi/BA												
230620	Itaíçaba/CE	290.400	0	290.400	0	0	0	70.800	0	70.800	0	0	0
230625	Itaitinga/CE												
240485	Itajá/RN	90.000			10.000			12.240			5.000		
291550	Itajuípe/BA												
291570	Itamarí/BA	840.000	840.000	0	0	0	0	360.000	360.000	0	228.000	228.000	0
260765	Itambé/PE	960.000	960.000	0	9.024	0	9.024	120.000	120.000	0	0	0	0
291680	Itarantim/BA		0	320.000		0	80.000		73.440	0		0	29.900
230655	Itarema/CE	886.914	93.920	792.994									
230660	Itatira/CE	120.000	120.000	0	0	0	0	0	0	0	0	0	0
291690	Itiruçu/BA	5.115	5.115					5.115	5.115		13.195	13.195	
291733	Iuiú/BA	200.000			40.000			540.000					
240500	Jaçaná/RN												
250730	Jacaraú/PB												
291750	Jacobina/BA												
291760	Jaguaquara/BA	423.084	423.084	0	11.976	11.976	0	1.251.893	1.251.893	0	55.982	55.982	0
230700	Jaguaruana/CE												
291790	Jandaira/BA												



TABELA Ge02 - INFORMAÇÕES SOBRE DESPESAS, SEGUNDO O TIPO DE SERVIÇO REALIZADO

ANO DE REFERÊNCIA  
2009

Município		Despesas com manejo de resíduos sólidos, segundo tipo de serviço realizado											
		Coleta de RS domiciliares e públicos			Coleta de RS serviços de saúde			Varrição de logradouros públicos			Demais serviços, inclusive admin. e com. unid. de proc.		
Código	Nome/UF	Total	Público	Privado	Total	Público	Privado	Total	Público	Privado	Total	Público	Privado
		R\$/ano	R\$/ano	R\$/ano	R\$/ano	R\$/ano	R\$/ano	R\$/ano	R\$/ano	R\$/ano	R\$/ano	R\$/ano	R\$/ano
Região Nordeste		Co009	Co132	Co011	Rs035	Rs032	Rs033	Va017	Va037	Va019	Ge046	Ge043	Ge044
240540	Japi/RN												
240560	Jardim de Piranhas/RN	326.455	326.455										
230720	Jati/CE	377.845	33.660	344.185	12.000	0	12.000						
250750	João Pessoa/PB												
250770	Juazeirinho/PB												
230730	Juazeiro do Norte/CE	2.684.000	0	2.684.000	263.900	0	263.900	1.895.000	0	1.895.000	2.357.100	0	2.357.100
291845	Jucuruçu/BA	117.180	117.180	0				167.400	167.400	0	33.480	33.480	0
291855	Jussari/BA	72.000	72.000	0	18.400	0	18.400	247.449	247.449	0			
291870	Lafaiete Coutinho/BA												
280350	Lagarto/SE		360.000							648.000			
220555	Lagoa Alegre/PI		28.268			15.249							
270410	Lagoa da Canoa/AL												
240620	Lagoa d'Anta/RN												
250820	Lagoa de Dentro/PB												
210592	Lagoa do Mato/MA												
250830	Lagoa Seca/PB			33.000									
291890	Lajedão/BA		115.000			12.000			60.000			29.000	
291900	Lajedinho/BA	175.770	175.770	0	43.943	43.943	0	73.238	73.238	0	0	0	0
280360	Laranjeiras/SE												
250840	Lastro/PB	91.600	91.600	0	0	0	0	66.960	66.960	0	166.386	166.386	0
291920	Lauro de Freitas/BA	10.114.647	0	10.114.647	19.530	19.530	0	4.779.032	4.779.032	0	1.890	1.890	0
291930	Lençóis/BA	300.000	300.000		100.000	100.000		309.000	309.000				
230760	Limoeiro do Norte/CE	1.401.433	122.629	1.278.804	27.372	0	27.372	190.615	0	190.615	2.324	2.324	
291950	Livramento de Nossa Senhora/BA	316.675	316.675	0	4.000	4.000	0	239.318	239.318	0	269.600	269.600	0
210620	Luis Domingues/MA												
291955	Luis Eduardo Magalhães/BA												
240700	Luis Gomes/RN		80.000			76.300			83.700				
270430	Maceió/AL	41.097.749	0	41.097.749	0	0	0	10.066.983	0	10.066.983	22.846.915	5.698.420	17.148.495
250870	Mãe d'Água/PB	62.775	62.775	0	0	0	0	62.775	62.775	0	0	0	0
291995	Maetinga/BA												
292000	Maiquinique/BA	166.911	86.511	80.400	0	0	0	381.783	381.783	0	40.000	0	40.000
292010	Mairi/BA	84.592	40.992	43.600	9.000	5.000	4.000	35.000	19.000	16.000			
270440	Major Isidoro/AL	180.000	180.000	0	0	0	0	480.000	480.000	0	0	0	0
240725	Major Sales/RN	31.000	31.000	0	17.600	17.600	0	3.900	3.900	0			
292030	Malhada de Pedras/BA												
280390	Malhador/SE												
250900	Manaira/PB	0	0	0	0	0	0	167.400	167.400	0	600	600	0
230765	Maracanaú/CE	7.371.616	0	7.371.616	22.284	0	22.284	1.522.563	286.961	1.235.602	2.101.563	0	2.101.563
292060	Maragogipe/BA												



TABELA Ge02 - INFORMAÇÕES SOBRE DESPESAS, SEGUNDO O TIPO DE SERVIÇO REALIZADO

ANO DE  
REFERÊNCIA  
**2009**

Município		Despesas com manejo de resíduos sólidos, segundo tipo de serviço realizado											
		Coleta de RS domiciliares e públicos			Coleta de RS serviços de saúde			Varrição de logradouros públicos			Demais serviços, inclusive admin. e com. unid. de proc.		
Código	Nome/UF	Total	Público	Privado	Total	Público	Privado	Total	Público	Privado	Total	Público	Privado
		R\$/ano	R\$/ano	R\$/ano	R\$/ano	R\$/ano	R\$/ano	R\$/ano	R\$/ano	R\$/ano	R\$/ano	R\$/ano	R\$/ano
Região Nordeste		Co009	Co132	Co011	Rs035	Rs032	Rs033	Va017	Va037	Va019	Ge046	Ge043	Ge044
260920	Maraial/PE	727.623	161.694	565.929	0	0	0	120.632	26.807	93.825	238.879	53.084	185.795
230770	Maranguape/CE												
210637	Maranhãozinho/MA												
270460	Maravilha/AL	143.000	143.000	0	0	0	0	168.000	168.000	0	0	0	0
292080	Marcionílio Souza/BA	101.640	101.640	0				350.160	350.160	0			
240740	Martins/RN												
280400	Maruim/SE												
292090	Mascote/BA												
230800	Massapé/CE												
250920	Massaranduba/PB		158.880										
292100	Mata de São João/BA												
210663	Matões do Norte/MA												
230810	Mauriti/CE												
230820	Meruoca/CE												
292120	Miguel Calmon/BA												
292145	Mirante/BA	80.958	80.958	0	0	0	0	32.972	32.972	0	7.735	7.735	0
210680	Mirinzal/MA	66.960	66.960	0				100.440	100.440	0			
230850	Mombaca/CE												
230860	Monsenhor Tabosa/CE												
250960	Monte Horebe/PB												
230870	Morada Nova/CE												
292160	Morpará/BA	132.000	60.000	72.000	24.000	24.000	0	105.858	105.858	0	30.000	30.000	0
240800	Mossoró/RN	3.672.948	1.624.865	2.048.083	365.452	0	365.452	4.858.651	3.320.341	1.538.309	1.548.256	1.548.256	0
292220	Muniz Ferreira/BA	345.048	0	345.048	0	0	0	87.448	0	87.448	0	0	0
280430	Muribeca/SE												
270550	Murici/AL												
292240	Mutuípe/BA												
240810	Natal/RN	34.971.506	1.794.000	33.177.506	739.437	0	739.437	8.021.571	1.598.342	6.423.229	61.476.643	42.577.251	18.899.392
292260	Nilo Peçanha/BA	345.650	345.650	0	80.000	80.000	0	135.900	135.900	0	53.058	53.058	0
240820	Nísia Floresta/RN	450.000	450.000	0	14.800	0	14.800	100.000	100.000	0	250.000	250.000	0
280450	Nossa Senhora da Glória/SE	290.000	290.000	0	45.000	45.000	0	325.000	325.000	0	9.600	9.600	0
280480	Nossa Senhora do Socorro/SE	193.625		193.625	502		502	9.114		9.114	376.758		376.758
210725	Nova Colinas/MA												
240830	Nova Cruz/RN	600.000	600.000	0				140.000	140.000	0	50.000	50.000	0
251020	Nova Olinda/PB												
251030	Nova Palmeira/PB												
230945	Ocara/CE	238.417	238.417	0	21.732	21.732	0	9.900	9.900	0	0	0	0
251040	Olho d'Água/PB												
240840	Olho-d'Água do Borges/RN												



TABELA Ge02 - INFORMAÇÕES SOBRE DESPESAS, SEGUNDO O TIPO DE SERVIÇO REALIZADO

ANO DE REFERÊNCIA  
2009

Município		Despesas com manejo de resíduos sólidos, segundo tipo de serviço realizado											
		Coleta de RS domiciliares e públicos			Coleta de RS serviços de saúde			Varrição de logradouros públicos			Demais serviços, inclusive admin. e com. unid. de proc.		
Código	Nome/UF	Total	Público	Privado	Total	Público	Privado	Total	Público	Privado	Total	Público	Privado
		R\$/ano	R\$/ano	R\$/ano	R\$/ano	R\$/ano	R\$/ano	R\$/ano	R\$/ano	R\$/ano	R\$/ano	R\$/ano	R\$/ano
Região Nordeste		Co009	Co132	Co011	Rs035	Rs032	Rs033	Va017	Va037	Va019	Ge046	Ge043	Ge044
260960	Olinda/PE	5.132.953	67.230	5.065.723				1.192.630	0	1.192.630	9.955.569	1.815.210	8.140.359
270610	Ouro Branco/AL	84.000	84.000	0	0	0	0	210.000	210.000	0	0	0	0
240850 Ouro Branco/RN													
230970	Pacatuba/CE	1.449.684	1.077.444	372.240	22.683	22.683	0	226.830	226.830	0	554.770	554.770	0
280490 Pacatuba/SE													
230980 Pacoti/CE													
230990 Pacujá/CE													
292340	Palmas de Monte Alto/BA	181.000	0	181.000				263.625	263.625	0			
220740 Palmeira do Piauí/PI													
210760	Palmeirândia/MA	83.700	83.700	0				33.480	33.480	0			
270640	Pão de Açúcar/AL	170.000	170.000	0	55.000	55.000	0	455.000	455.000	0	0	0	0
270642	Pariconha/AL	180.000	180.000	0	10.000	10.000	0	50.000	50.000	0			
220770	Parnaíba/PI	1.952.869	0	1.952.869	51.621	0	51.621	2.300.654	0	2.300.654	1.498.603	0	1.498.603
240325	Parnamirim/RN	3.523.955	0	3.523.955	36.125	0	36.125	91.470	0	91.470			
240920 Passagem/RN													
251080	Patos/PB	1.806.791	924.960	881.831	35.459	0	35.459	585.134	10.274	574.860			
292390 Pau Brasil/BA													
251090	Paulista/PB		351.540			25.110			125.550			238.200	
270660	Paulo Jacinto/AL	114.840	114.840	0	12.240	12.240	0	274.440	274.440	0			
231060	Penaforte/CE	542.495	0	542.495	11.900	0	11.900	369.360	369.360	0			
270670	Penedo/AL	2.089.685	755.000	1.334.685									
270680	Piaçabuçu/AL	351.540	351.540					150.660	150.660				
251140	Picuí/PB			138.840			125.160						
251160 Pilões/PB													
210850 Pindaré-Mirim/MA													
270700	Pindoba/AL	67.247	67.247	0	0	0	0	181.350	181.350	0	0	0	0
292460 Pindobaçu/BA													
231085 Pindoretama/CE													
210860	Pinheiro/MA	1.710.678	1.710.678	0	0	0	0	293.760	293.760	0	0	0	0
280530 Pirambu/SE													
251200	Pocinhos/PB	133.920	133.920	0				50.220	50.220	0	43.740	43.740	0
241010 Poço Branco/RN													
251203 Poço Dantas/PB													
280540	Poço Redondo/SE	390.468	204.228	186.240									
280550 Poço Verde/SE													
292520	Pojuca/BA		1.100.000			200.000			1.200.000			100.000	
251210	Pombal/PB	577.530	50.220	527.310	0	0	0	766.000	766.000	0	0	0	0
241020 Portalegre/RN													
231110	Porteiras/CE		0	172.005		0	22.885		0	179.187		0	378.739



TABELA Ge02 - INFORMAÇÕES SOBRE DESPESAS, SEGUNDO O TIPO DE SERVIÇO REALIZADO

ANO DE REFERÊNCIA  
2009

Município		Despesas com manejo de resíduos sólidos, segundo tipo de serviço realizado											
		Coleta de RS domiciliares e públicos			Coleta de RS serviços de saúde			Varrição de logradouros públicos			Demais serviços, inclusive admin. e com. unid. de proc.		
Código	Nome/UF	Total	Público	Privado	Total	Público	Privado	Total	Público	Privado	Total	Público	Privado
		R\$/ano	R\$/ano	R\$/ano	R\$/ano	R\$/ano	R\$/ano	R\$/ano	R\$/ano	R\$/ano	R\$/ano	R\$/ano	R\$/ano
Região Nordeste		Co009	Co132	Co011	Rs035	Rs032	Rs033	Va017	Va037	Va019	Ge046	Ge043	Ge044
280560	Porto da Folha/SE												
241025	Porto do Mangue/RN												
270750	Porto Real do Colégio/AL	25.000	25.000	0	3.000	3.000	0	35.000	35.000	0	15.000	15.000	0
292530	Porto Seguro/BA												
231123	Potiretama/CE	41.850	41.850	0	0	0	0	41.850	41.850	0	0	0	0
251220	Prata/PB												
292560	Presidente Dutra/BA	90.000	90.000					64.040	64.040		345.960	345.960	
292570	Presidente Jânio Quadros/BA	237.371	237.371	0	41.889	41.889	0	0	0	0	0	0	0
241030	Presidente Juscelino/RN												
292590	Quijingue/BA												
261153	Quixaba/PE	56.400	0	56.400				104.000	104.000	0	20.000	20.000	0
292593	Quixabeira/BA		156.800			60.000			130.000				
261160	Recife/PE	35.057.341	0	35.057.341	566.917	0	566.917	19.307.555	0	19.307.555	79.972.367	16.639.996	63.332.371
231160	Redenção/CE	89.628	89.628	0	89.628	89.628	0	89.628	89.628	0	0	0	0
210950	Riachão/MA												
261170	Riacho das Almas/PE	312.228	0	312.228				68.314	0	68.314	493.307	0	493.307
251278	Riacho de Santo Antônio/PB	55.608	55.608	0	10.615	10.615	0	28.597	28.597	0	9.638	9.638	0
280590	Riachuelo/SE												
240895	Rio do Fogo/RN												
261190	Rio Formoso/PE	2.328.000	2.328.000		1.844	1.844							
231180	Russas/CE	1.025.214	605.214	420.000	48.480	48.480	0	411.662	411.662	0	1.041.618	1.041.618	0
261220	Salgueiro/PE	717.000	0	717.000	62.000	0	62.000	463.000	0	463.000	760.000	0	760.000
292740	Salvador/BA												
210970	Sambaíba/MA	98.000	49.000	49.000	15.000	0	15.000	98.000	49.000	49.000	0	0	0
292750	Santa Bárbara/BA		194.827			60.000			194.827				
292780	Santa Cruz da Vitória/BA	100.000	100.000	0	0	0	0	260.000	260.000	0	0	0	0
251320	Santa Cruz/PB												
210980	Santa Helena/MA	133.920	133.920	0				89.280	89.280	0			
292790	Santa Inês/BA												
210990	Santa Inês/MA	545.760	401.760	144.000	77.711	77.711	0	482.894	482.894	0	556.471	556.471	0
211000	Santa Luzia/MA												
261260	Santa Maria da Boa Vista/PE		83.700			41.850			167.400				
292810	Santa Maria da Vitória/BA	689.047	192.591	496.457	96.485	38.982	57.503	616.954	212.454	404.500	278.910	107.410	171.500
292840	Santa Rita de Cássia/BA	900.000	900.000	0	0	0	0	0	0	0	0	0	0
251380	Santa Teresinha/PB												
231200	Santana do Acaraú/CE												
231210	Santana do Cariri/CE	253.000	0	253.000	23.000	0	23.000	145.600	145.600	0	24.400	24.400	0
280640	Santana do São Francisco/SE	204.400	0	204.400	8.640	8.640	0	80.720	25.920	54.800			
251365	Santarém/PB												



TABELA Ge02 - INFORMAÇÕES SOBRE DESPESAS, SEGUNDO O TIPO DE SERVIÇO REALIZADO

ANO DE  
REFERÊNCIA  
**2009**

Município		Despesas com manejo de resíduos sólidos, segundo tipo de serviço realizado											
		Coleta de RS domiciliares e públicos			Coleta de RS serviços de saúde			Varrição de logradouros públicos			Demais serviços, inclusive admin. e com unid. de proc.		
Código	Nome/UF	Total	Público	Privado	Total	Público	Privado	Total	Público	Privado	Total	Público	Privado
		R\$/ano	R\$/ano	R\$/ano	R\$/ano	R\$/ano	R\$/ano	R\$/ano	R\$/ano	R\$/ano	R\$/ano	R\$/ano	R\$/ano
Região Nordeste		Co009	Co132	Co011	Rs035	Rs032	Rs033	Va017	Va037	Va019	Ge046	Ge043	Ge044
292880	Santo Estêvão/BA	654.929	654.929	0				457.271	457.271	0			
231230	São Benedito/CE	640.462	0	640.462	177.408	0	177.408	94.618	0	94.618	737.513	0	737.513
211050	São Bento/MA	35.000	35.000	0				35.000	35.000	0			
261310	São Caitano/PE												
280670	São Cristóvão/SE	876.000	0	876.000	60.000	0	60.000	1.738.992	0	1.738.992	45.000	0	45.000
292910	São Felipe/BA	1.296.000	1.200.000	96.000	240.000	240.000	0	720.000	720.000	0	288.000	288.000	0
220960	São Félix do Piauí/PI												
251398	São Francisco/PB	95.139	95.139	0	0	0	0	49.090	49.090	0	0	0	0
220985	São João da Canabrava/PI	73.240	41.740	31.500				28.800	0	28.800			
211107	São João do Soter/MA	83.700	83.700	0	14.545	14.545	0	41.850	41.850	0			
261340	São José da Coroa Grande/PE												
251430	São José de Caiana/PB												
211120	São José de Ribamar/MA	2.943.167		2.943.167	80.000		80.000	840.277		840.277	416.556		416.556
221005	São José do Divino/PI												
292937	São José do Jacuípe/BA		130.000			35.000			130.000		4.880		
221020	São José do Piauí/PI		30.000			16.800			20.000		10.000		
211140	São Luís Gonzaga do Maranhão/MA	100.440	100.440	0				66.960	66.960	0			
211130	São Luís/MA												
292940	São Miguel das Matas/BA	99.730	99.730	0	0	0	0	242.240	242.240	0	43.270	43.270	0
251500	São Miguel de Taipu/PB	38.180	38.180		2.730	2.730		12.000	12.000		25.720	25.720	
241255	São Miguel do Gostoso/RN	10.000	10.000	0	10.000	10.000	0	8.000	8.000	0	2.220	2.220	0
270860	São Miguel dos Campos/AL												
221050	São Pedro do Piauí/PI												
292950	São Sebastião do Passé/BA												
231270	Senador Pompeu/CE	270.447		270.447	15.206		15.206	208.494		208.494	170.259		170.259
241340	Serra Negra do Norte/RN												
261390	Serra Talhada/PE	144.000						1.680.000					
241355	Serrinha dos Pintos/RN												
293060	Serrolândia/BA												
261410	Sertânia/PE												
261420	Sirinhaém/PE												
231290	Sobral/CE	994.009	350.227	643.782	101.158	55.222	45.936	514.026	103.422	410.603	253.115	179.005	74.109
221090	Socorro do Piauí/PI												
261440	Solidão/PE												
231300	Solonópole/CE	381.777	0	381.777	1.352	0	1.352	203.918	203.918	0	285.676	218.065	67.611
251620	Sousa/PB	390.000	390.000	0	160.000	160.000	0				90.000	90.000	0
293080	Souto Soares/BA												
261460	Tabira/PE	14.790	14.790	0	1.450	0	1.450	20.910	20.910	0	9.950	9.950	0
241400	Tangará/RN												



TABELA Ge02 - INFORMAÇÕES SOBRE DESPESAS, SEGUNDO O TIPO DE SERVIÇO REALIZADO

ANO DE REFERÊNCIA  
2009

Município		Despesas com manejo de resíduos sólidos, segundo tipo de serviço realizado											
		Coleta de RS domiciliares e públicos			Coleta de RS serviços de saúde			Varrição de logradouros públicos			Demais serviços, inclusive admin. e com. unid. de proc.		
Código	Nome/UF	Total	Público	Privado	Total	Público	Privado	Total	Público	Privado	Total	Público	Privado
		R\$/ano	R\$/ano	R\$/ano	R\$/ano	R\$/ano	R\$/ano	R\$/ano	R\$/ano	R\$/ano	R\$/ano	R\$/ano	R\$/ano
Região Nordeste		Co009	Co132	Co011	Rs035	Rs032	Rs033	Va017	Va037	Va019	Ge046	Ge043	Ge044
293120	Taperoá/BA	291.824	291.824		11.672	11.672		210.115	210.115		70.037	70.037	
251650	Taperoá/PB												
261500	Taquaritinga do Norte/PE	206.366	206.366	0	20.880	20.880	0	344.400	344.400	0	0	0	0
251660	Tavares/PB												
251670	Teixeira/PB												
241415	Tenente Laurentino Cruz/RN	293.717	293.717	0	0	0	0	127.161	127.161	0	419.019	419.019	0
221100	Teresina/PI	16.545.635	0	16.545.635	380.772	0	380.772	1.820.985	0	1.820.985	17.757.444	224.000	17.533.444
241105	Tibau/RN												
261530	Timbaúba/PE	0	0	0	34.746	0	34.746	0	0	0	447.187	447.187	0
211220	Timon/MA	4.468.628	4.468.628	0									
261550	Tracunhaém/PE	12.087	0	12.087	314.109	0	314.109	34.161	34.161	0			
270920	Traipu/AL	160.200	160.200	0	0	0	0	182.340	182.340	0	91.560	91.560	0
231350	Trairi/CE	430.000	0	430.000	100.000	0	100.000	369.785	369.785	0	241.068	0	241.068
251680	Triunfo/PB												
231360	Ubajara/CE												
251690	Uiraúna/PB	303.581	252.783	50.798	0	0	0	0	0	0	0	0	0
293250	Una/BA												
293270	Uruçuca/BA												
293280	Utinga/BA												
293310	Várzea do Poço/BA												
293320	Vera Cruz/BA	684.000	684.000	0	0	0	0	1.343.688	1.343.688	0	0	0	0
241480	Vera Cruz/RN												
261630	Vicência/PE												
231410	Viçosa do Ceará/CE	491.840	0	491.840	83.046	0	83.046	328.699	0	328.699	269.502	0	269.502
270940	Viçosa/AL	50.000	40.000	10.000	15.000	10.000	5.000	15.000	10.000	5.000	20.000	15.000	5.000
251720	Vieirópolis/PB												
293330	Vitória da Conquista/BA												
261640	Vitória de Santo Antão/PE												
211300	Vitorino Freire/MA	535.856	535.856	0	0	0	0	129.894	129.894	0	127.629	127.629	0
293340	Wagner/BA	65.928	65.928		31.200	31.200		149.838	149.838				
221170	Wall Ferraz/PI												



TABELA Ge03  
INFORMAÇÕES SOBRE DESPESAS, SEGUNDO A NATUREZA DO AGENTE-  
EXECUTOR



TABELA Ge03 - INFORMAÇÕES SOBRE DESPESAS, SEGUNDO A NATUREZA DO AGENTE-EXECUTOR

ANO DE  
REFERÊNCIA  
2009

Município		Despesas com manejo de resíduos sólidos, segundo natureza do agente-executor											
		Total				Público				Privado			
Código	Nome/UF	Domiciliares	Saúde	Varrição	Demais	Domiciliares	Saúde	Varrição	Demais	Domiciliares	Saúde	Varrição	Demais
		R\$/ano	R\$/ano	R\$/ano	R\$/ano	R\$/ano	R\$/ano	R\$/ano	R\$/ano	R\$/ano	R\$/ano	R\$/ano	R\$/ano
Região Nordeste		Co009	Rs035	Va017	Ge046	Co132	Rs032	Va037	Ge043	Co011	Rs033	Va019	Ge044
290010	Abaira/BA					61.200	53.040		13.000				
290020	Abare/BA												
240010	Acari/RN	219.361				148.281		71.080		72.000			
220005	Acauá/PI	25.440	0	16.740	6.000	25.440	0	16.740	6.000				
260010	Afogados da Ingazeira/PE												
260030	Agrestina/PE												
220010	Agricolândia/PI	1.500	300	200		1.500	300	200		0	0	0	
250010	Água Branca/PB	43.896	11.904	55.800		43.896	11.904	55.800		0	0	0	
220020	Água Branca/PI												
230040	Aiuaba/CE	630.000	38.000	42.400		130.000	2.000	2.400		500.000	36.000	40.000	
250030	Alagoa Grande/PB												
260060	Alagoinha/PE	208.894				84.000				12.840			
290070	Alagoinhas/BA	1.629.056		2.241.908	2.370.919	41.201		41.123	41.536	1.587.855		2.200.785	2.329.383
230050	Alcântaras/CE	200.000	110.000	50.750	0	200.000	110.000	50.750	0	0	0	0	0
220045	Alvorada do Gurgueia/PI									51.758	68.302		
290100	Amargosa/BA	608.111	67.568	675.679		608.111	67.568	675.679		0	0	0	
230075	Amontada/CE												
290135	Andorinha/BA					130.000	25.000	75.000	2.560				
240080	Angicos/RN	446.265				62.265				384.000			
240090	Antônio Martins/RN												
250077	Aparecida/PB												
230090	Apuiarés/CE												
280020	Aquidabã/SE												
230100	Aquiraz/CE	3.534.550	572.631	384.550						3.534.550	572.631	384.550	
250080	Araçagi/PB												
280030	Aracaju/SE	12.912.252	28.293	2.402.542	27.460.236	3.134	3.967	0	3.626.399	12.909.118	24.326	2.402.542	23.833.837
230110	Aracati/CE	1.188.927	0	530.584	1.310.038	0	0	16.740	67.032	1.188.927	0	513.844	1.243.006
290210	Araci/BA	436.800		1.318.524	244.800	48.000		322.524	0	388.800		996.000	244.800
260105	Araçoiaba/PE												
270030	Arapiraca/AL	933.312	51.138	1.914.191	840.994	813.608	21.138	1.914.191	840.994	119.704	30.000	0	0
210100	Arari/MA	500	120	80	100	500	120	80	100	0	0	0	0
230140	Aratuba/CE	84.354	0	72.540	0	8.370	0	72.540	0	75.984	0	0	0
280040	Araúá/SE												
220090	Araozes/PI												
230160	Assaré/CE												
250135	Assunção/PB	41.850	0	225.990	0	41.850	0	225.990	0	0	0	0	0
230170	Aurora/CE												
240140	Baia Formosa/RN							77.112		684.000	6.912		
290260	Baixa Grande/BA												



TABELA Ge03 - INFORMAÇÕES SOBRE DESPESAS, SEGUNDO A NATUREZA DO AGENTE-EXECUTOR

ANO DE  
REFERÊNCIA  
**2009**

Município		Despesas com manejo de resíduos sólidos, segundo natureza do agente-executor											
		Total				Público				Privado			
Código	Nome/UF	Domiciliares	Saúde	Varrição	Demais	Domiciliares	Saúde	Varrição	Demais	Domiciliares	Saúde	Varrição	Demais
		R\$/ano	R\$/ano	R\$/ano	R\$/ano	R\$/ano	R\$/ano	R\$/ano	R\$/ano	R\$/ano	R\$/ano	R\$/ano	R\$/ano
Região Nordeste		Co009	Rs035	Va017	Ge046	Co132	Rs032	Va037	Ge043	Co011	Rs033	Va019	Ge044
250150	Bananeiras/PB												
240150	Barcelona/RN	40.000	10.000	40.000	15.000	40.000	10.000	40.000	15.000	0	0	0	0
220117	Barra D'Alcântara/PI												
270050	Barra de Santo Antônio/AL	194.027	0	470.000	0	42.000	0	470.000	0	152.027	0	0	0
290270	Barra/BA	936.000	78.000	390.000	156.000	0	0	0	48.000	936.000	78.000	390.000	108.000
230205	Barroquinha/CE	35.278				0				35.278			
230220	Beberibe/CE												
250190	Belém/PB												
260170	Belo Jardim/PE	299.228	42.613	816.075	417.105	0	0	816.075	362.700	299.228	42.613	0	54.405
210180	Benedito Leite/MA	66.960		44.640		66.960		44.640		0		0	
260180	Betânia/PE	200.000	100.000	25.160	0	200.000	100.000	25.160	0	0	0	0	0
260190	Bezerros/PE												
250210	Boa Ventura/PB												
210200	Bom Jardim/MA	720.000	72.000	120.000	0	720.000	72.000	120.000	0	0	0	0	0
290395	Bom Jesus da Serra/BA	3.000	0	6.940	14.770	0	0	0	0	3.000	0	6.940	14.770
240170	Bom Jesus/RN												
290400	Boninal/BA												
250240	Bonito de Santa Fé/PB												
250250	Boqueirão/PB												
250270	Borborema/PB												
230250	Brejo Santo/CE	50.000	30.000	40.000	20.000	50.000	30.000	40.000	20.000				
290450	Brotas de Macaúbas/BA	183.476	35.000	60.150	103.613	183.476	35.000	60.150	103.613	0	0	0	0
290460	Brumado/BA												
210230	Buriti Bravo/MA					100.000	5.000	64.455	0				
250310	Cabaceiras/PB												
260290	Cabo de Santo Agostinho/PE									2.695.725	71.339	1.676.693	6.016.955
270120	Cacimbinhas/AL	29.240		26.740		29.240		26.740					
290500	Caculé/BA	71.640	0	513.810	151.656	0	0	193.410	0	71.640	0	320.400	151.656
290515	Caetanós/BA	72.000	72.000	240.000	60.000	0	0	0	60.000	72.000	72.000	240.000	0
240185	Caíçara do Norte/RN					91.089	2.000	50.072					
240200	Caicó/RN												
220207	Cajazeiras do Piauí/PI												
220208	Cajueiro da Praia/PI	204.000				0				204.000			
220209	Caldeirão Grande do Piauí/PI	32.500		26.260	55.800	32.500		26.260	55.800	0		0	0
290570	Camaçari/BA	11.950.219	64.957	6.217.292	32.016.655	0	0	0	12.880.660	11.950.219	64.957	6.217.292	19.135.995
250390	Camalau/PB	100.149		45.644	49.808	100.149		45.644	49.808	0		0	0
260350	Camocim de São Félix/PE	148.529	0	210.597	0	0	0	210.597	0	148.529	0	0	0
230260	Camocim/CE												
250400	Campina Grande/PB	8.921.369	209.526	3.573.990	1.733.067	0	0	3.573.990	0	8.921.369	209.526	0	1.733.067



TABELA Ge03 - INFORMAÇÕES SOBRE DESPESAS, SEGUNDO A NATUREZA DO AGENTE-EXECUTOR

ANO DE  
REFERÊNCIA  
**2009**

Município		Despesas com manejo de resíduos sólidos, segundo natureza do agente-executor											
		Total				Público				Privado			
Código	Nome/UF	Domiciliares	Saúde	Varrição	Demais	Domiciliares	Saúde	Varrição	Demais	Domiciliares	Saúde	Varrição	Demais
		R\$/ano	R\$/ano	R\$/ano	R\$/ano	R\$/ano	R\$/ano	R\$/ano	R\$/ano	R\$/ano	R\$/ano	R\$/ano	R\$/ano
Região Nordeste		Co009	Rs035	Va017	Ge046	Co132	Rs032	Va037	Ge043	Co011	Rs033	Va019	Ge044
270140	Campo Alegre/AL	49.104	2.650	378.045	750.571	49.104	0	378.045	750.571	0	2.650	0	0
280100	Campo do Brito/SE												
220213	Campo Grande do Piauí/PI	63.000		27.000	4.000	27.000		27.000	0	36.000		0	4.000
220220	Campo Maior/PI	15.000				150.000				0			
230270	Campos Sales/CE												
290660	Candiba/BA												
260370	Canhotinho/PE	252.000	14.300	260.400	73.300	176.400	14.300	260.400	73.300	75.600	0	0	0
280120	Canindé de São Francisco/SE	1.634.400	0	0	1.362.411	481.165	0	0	1.362.411	1.153.235	0	0	0
220230	Canto do Buriti/PI												
290685	Capela do Alto Alegre/BA												
270170	Capela/AL	940.357	1.395	175.500	277.569	940.357	1.395	175.500	277.569	0	0	0	0
280130	Capela/SE	0				0				0			
290690	Caravelas/BA												
290710	Carinhanha/BA	293.706	8.000	558.720	0	0	0	0	0	293.706	8.000	558.720	0
230310	Cariré/CE												
230330	Cariús/CE	388.382	50.780	323.420	317.180	97.025	34.040	72.320	283.700	291.357	16.740	251.100	33.480
260390	Carnaíba/PE	541.424				281.520				259.904			
240240	Carnaúba dos Dantas/RN	14.000				14.000				0			
250420	Catingueira/PB												
250430	Catolé do Rocha/PB												
290750	Catu/BA	960.074	52.400	995.305	1.567.080	0	0	0	0	960.074	52.400	995.305	1.567.080
230370	Caucaia/CE	9.713.678	315.270	3.049.788	2.179.831	0	0	0	79.500	9.713.678	315.270	3.049.788	2.100.331
210300	Caxias/MA												
290790	Cipó/BA												
210330	Codó/MA												
220273	Coivaras/PI	70.805	5.058	25.288		70.805	5.058	25.288		0	0	0	
220277	Colônia do Piauí/PI												
290820	Conceição da Feira/BA												
210355	Conceição do Lago-Açu/MA	430.800				430.800							
250440	Conceição/PB												
250450	Condado/PB												
250470	Congo/PB	90.000		150.000	30.000	90.000		150.000	30.000	0		0	0
290900	Cordeiros/BA												
290910	Coribe/BA				878.850				878.850				0
210360	Coroatá/MA												
290920	Coronel João Sá/BA	61.000	30.000	314.000	15.000	61.000	30.000	314.000	15.000				
290930	Correntina/BA												
270230	Coruripe/AL	105.000	0	105.000	1.430.520	105.000	0	105.000	1.430.520	0	0	0	0
290940	Cotegipe/BA	176.400	18.000	50.400	10.800	50.400	0	50.400	10.800	126.000	18.000	0	0



TABELA Ge03 - INFORMAÇÕES SOBRE DESPESAS, SEGUNDO A NATUREZA DO AGENTE-EXECUTOR

ANO DE  
REFERÊNCIA  
**2009**

Município		Despesas com manejo de resíduos sólidos, segundo natureza do agente-executor											
		Total				Público				Privado			
		Domiciliares	Saúde	Varrição	Demais	Domiciliares	Saúde	Varrição	Demais	Domiciliares	Saúde	Varrição	Demais
Código	Nome/UF	R\$/ano	R\$/ano	R\$/ano	R\$/ano	R\$/ano	R\$/ano	R\$/ano	R\$/ano	R\$/ano	R\$/ano	R\$/ano	R\$/ano
Região Nordeste		Co009	Rs035	Va017	Ge046	Co132	Rs032	Va037	Ge043	Co011	Rs033	Va019	Ge044
230420	Crato/CE				541.168								
290980	Cruz das Almas/BA												
250490	Cruz do Espírito Santo/PB												
230425	Cruz/CE	12.569	3.827	8.092	30.501	0	0	0	0	12.569	3.827	8.092	30.501
240300	Cruzeta/RN	40.000	10.000	20.000	25.000	40.000	10.000	20.000	25.000	0	0	0	0
280190	Cumbe/SE	56.354		203.230		56.354		203.230					
260500	Cupira/PE												
210370	Cururupu/MA	653.593	163.398	217.864	54.466	653.593	163.398	217.864	54.466				
220342	Domingos Mourão/PI					30.000	12.000	15.000	3.000				
291030	Elísio Medrado/BA	95.000	8.949	258.024	13.260	95.000	8.949	258.024	13.260	0	0	0	0
291050	Entre Rios/BA												
240340	Equador/RN												
250600	Esperança/PB												
270255	Estrela de Alagoas/AL												
291070	Euclides da Cunha/BA												
230430	Farias Brito/CE												
291077	Feira da Mata/BA	50.220	0	174.531	0	50.220	0	174.531	0	0	0	0	0
260545	Fernando de Noronha/PE	700.000	50.000	380.000	1.451.132	46.900	3.350	25.460	97.312	653.100	46.650	354.540	1.353.820
291100	Floresta Azul/BA					157.892		248.586					
220385	Floresta do Piauí/PI	2.712	0	59.736	0	2.712	0	59.736	0	0	0	0	0
260570	Floresta/PE	167.400	0	292.950	797.140	0	0	0	58.590	167.400	0	292.950	738.550
291110	Formosa do Rio Preto/BA	52.312	0	24.750	0	0	0	0	0	52.312	0	24.750	0
230435	Forquilha/CE	290.487		359.327	1.897.310	290.487		359.327	1.897.310				
230440	Fortaleza/CE	75.842.812		36.017.518	53.255.625	575.530		28.200.986	0	75.267.281		7.816.531	53.255.625
220415	Francisco Macedo/PI	39.000	2.980	39.780		39.000	2.980	39.780					
220420	Francisco Santos/PI	79.184	12.500	175.726	0	79.184	12.500	175.726	0	0	0	0	0
280230	Frei Paulo/SE												
240410	Galinhos/RN												
280250	General Maynard/SE	2.000	1.000	1.000	1.000	2.000	1.000	1.000	1.000				
230460	General Sampaio/CE												
291130	Gentio do Ouro/BA					176.430	20.000	130.000	0				
210462	Governador Luiz Rocha/MA	160.463	59.600	57.600	1.186.915	160.463	59.600	57.600	1.186.915	0	0	0	0
260640	Gravata/PE	838.715	110.560	328.285	0	0	0	0	0	838.715	110.560	328.285	0
230490	Groaíras/CE				247.876				0				247.876
220450	Guadalupe/PI												
210490	Guimarães/MA	7.650		5.100		7.650		5.100		0		0	
230520	Hidrolândia/CE												
210500	Humberto de Campos/MA												
291190	Iaçu/BA												



TABELA Ge03 - INFORMAÇÕES SOBRE DESPESAS, SEGUNDO A NATUREZA DO AGENTE-EXECUTOR

ANO DE REFERÊNCIA  
2009

Município		Despesas com manejo de resíduos sólidos, segundo natureza do agente-executor											
		Total				Público				Privado			
Código	Nome/UF	Domiciliares	Saúde	Varrição	Demais	Domiciliares	Saúde	Varrição	Demais	Domiciliares	Saúde	Varrição	Demais
		R\$/ano	R\$/ano	R\$/ano	R\$/ano	R\$/ano	R\$/ano	R\$/ano	R\$/ano	R\$/ano	R\$/ano	R\$/ano	R\$/ano
Região Nordeste		Co009	Rs035	Va017	Ge046	Co132	Rs032	Va037	Ge043	Co011	Rs033	Va019	Ge044
291200	Ibiassucê/BA	2.790		16.740	5.115	2.790		16.740	5.115				
260670	Ibirajuba/PE	155.988	1.516	120.173	63.801	155.988	0	26.190	31.600	0	1.516	93.983	32.201
230540	Icó/CE	990.240	157.652	263.726	21.827	0	0	0	0	990.240	157.652	263.726	21.827
270310	Igaci/AL												
210520	Igarapé Grande/MA	172.440				172.440				0			
230550	Iguatu/CE									1.400.000	100.000	400.000	139.458
250670	Imaculada/PB					12.555		7.208	3.488				
210530	Imperatriz/MA	5.839.929	226.971	677.227	1.679.704	0	0	0	677.985	5.839.929	226.971	677.227	1.001.719
230560	Independência/CE	312.807				312.807							
260710	Ingazeira/PE			13.500	156.345			13.500	156.345			0	0
270330	Inhapi/AL	180.000	20.000	40.000	0	180.000	20.000	40.000	0	0	0	0	0
220470	Inhuma/PI	153.024		324.192		153.024		324.192		0		0	
230570	Ipaumirim/CE												
260730	Ipubi/PE					474.900	0	116.280	0				
291430	Iramaia/BA												
291440	Iraquara/BA	12.000	4.000	27.900	2.100	12.000	4.000	27.900	2.100	0	0	0	0
230610	Irauçuba/CE	62.000	30.000	32.000	0	0	0	0	0	62.000	30.000	32.000	0
280290	Itabaiana/SE				1.314.090				1.314.090				0
291465	Itabela/BA									1.500.000	200.000	976.000	300.000
280310	Itabi/SE	9.765	0	9.765	0	9.765	0	9.765	0	0	0	0	0
291480	Itabuna/BA												
291510	Itagi/BA												
230620	Itaíçaba/CE	290.400	0	70.800	0	0	0	0	0	290.400	0	70.800	0
230625	Itaitinga/CE												
240485	Itajá/RN	90.000	10.000	12.240	5.000								
291550	Itajuípe/BA												
291570	Itamarí/BA	840.000	0	360.000	228.000	840.000	0	360.000	228.000	0	0	0	0
260765	Itambé/PE	960.000	9.024	120.000	0	960.000	0	120.000	0	0	9.024	0	0
291680	Itarantim/BA					0	0	73.440	0	320.000	80.000	0	29.900
230655	Itarema/CE	886.914				93.920				792.994			
230660	Itatira/CE	120.000	0	0	0	120.000	0	0	0	0	0	0	0
291690	Itiruçu/BA	5.115		5.115	13.195	5.115		5.115	13.195				
291733	Iuiú/BA	200.000	40.000	540.000									
240500	Jaçanã/RN												
250730	Jacaraú/PB												
291750	Jacobina/BA												
291760	Jaguaquara/BA	423.084	11.976	1.251.893	55.982	423.084	11.976	1.251.893	55.982	0	0	0	0
230700	Jaguaruana/CE												
291790	Jandaira/BA												



TABELA Ge03 - INFORMAÇÕES SOBRE DESPESAS, SEGUNDO A NATUREZA DO AGENTE-EXECUTOR

ANO DE  
REFERÊNCIA  
**2009**

Município		Despesas com manejo de resíduos sólidos, segundo natureza do agente-executor											
		Total				Público				Privado			
		Domiciliares	Saúde	Varrição	Demais	Domiciliares	Saúde	Varrição	Demais	Domiciliares	Saúde	Varrição	Demais
Código	Nome/UF	R\$/ano	R\$/ano	R\$/ano	R\$/ano	R\$/ano	R\$/ano	R\$/ano	R\$/ano	R\$/ano	R\$/ano	R\$/ano	R\$/ano
Região Nordeste		Co009	Rs035	Va017	Ge046	Co132	Rs032	Va037	Ge043	Co011	Rs033	Va019	Ge044
240540 Japi/RN													
240560	Jardim de Piranhas/RN	326.455				326.455							
230720	Jati/CE	377.845	12.000			33.660	0			344.185	12.000		
250750 João Pessoa/PB													
250770 Juazeirinho/PB													
230730	Juazeiro do Norte/CE	2.684.000	263.900	1.895.000	2.357.100	0	0	0	0	2.684.000	263.900	1.895.000	2.357.100
291845	Jucuruçu/BA	117.180		167.400	33.480	117.180		167.400	33.480	0		0	0
291855	Jussari/BA	72.000	18.400	247.449		72.000	0	247.449		0	18.400	0	
291870 Lafaiete Coutinho/BA													
280350	Lagarto/SE					360.000						648.000	
220555	Lagoa Alegre/PI					28.268	15.249						
270410 Lagoa da Canoa/AL													
240620 Lagoa d'Anta/RN													
250820 Lagoa de Dentro/PB													
210592 Lagoa do Mato/MA													
250830	Lagoa Seca/PB									33.000			
291890	Lajedão/BA					115.000	12.000	60.000	29.000				
291900	Lajedinho/BA	175.770	43.943	73.238	0	175.770	43.943	73.238	0	0	0	0	0
280360 Laranjeiras/SE													
250840	Lastro/PB	91.600	0	66.960	166.386	91.600	0	66.960	166.386	0	0	0	0
291920	Lauro de Freitas/BA	10.114.647	19.530	4.779.032	1.890	0	19.530	4.779.032	1.890	10.114.647	0	0	0
291930	Lençóis/BA	300.000	100.000	309.000		300.000	100.000	309.000					
230760	Limoeiro do Norte/CE	1.401.433	27.372	190.615	2.324	122.629	0	0	2.324	1.278.804	27.372	190.615	
291950	Livramento de Nossa Senhora/BA	316.675	4.000	239.318	269.600	316.675	4.000	239.318	269.600	0	0	0	0
210620 Luís Domingues/MA													
291955 Luís Eduardo Magalhães/BA													
240700 Luís Gomes/RN						80.000	76.300	83.700					
270430	Maceió/AL	41.097.749	0	10.066.983	22.846.915	0	0	0	5.698.420	41.097.749	0	10.066.983	17.148.495
250870	Mãe d'Água/PB	62.775	0	62.775	0	62.775	0	62.775	0	0	0	0	0
291995 Maetinga/BA													
292000	Maiquinique/BA	166.911	0	381.783	40.000	86.511	0	381.783	0	80.400	0	0	40.000
292010	Mairi/BA	84.592	9.000	35.000		40.992	5.000	19.000		43.600	4.000	16.000	
270440	Major Isidoro/AL	180.000	0	480.000	0	180.000	0	480.000	0	0	0	0	0
240725	Major Sales/RN	31.000	17.600	3.900		31.000	17.600	3.900		0	0	0	
292030 Malhada de Pedras/BA													
280390 Malhador/SE													
250900	Manaira/PB	0	0	167.400	600	0	0	167.400	600	0	0	0	0
230765	Maracanau/CE	7.371.616	22.284	1.522.563	2.101.563	0	0	286.961	0	7.371.616	22.284	1.235.602	2.101.563
292060 Maragogipe/BA													



TABELA Ge03 - INFORMAÇÕES SOBRE DESPESAS, SEGUNDO A NATUREZA DO AGENTE-EXECUTOR

ANO DE REFERÊNCIA  
2009

Município		Despesas com manejo de resíduos sólidos, segundo natureza do agente-executor											
		Total				Público				Privado			
		Domiciliares	Saúde	Varrição	Demais	Domiciliares	Saúde	Varrição	Demais	Domiciliares	Saúde	Varrição	Demais
Código	Nome/UF	R\$/ano	R\$/ano	R\$/ano	R\$/ano	R\$/ano	R\$/ano	R\$/ano	R\$/ano	R\$/ano	R\$/ano	R\$/ano	R\$/ano
Região Nordeste		Co009	Rs035	Va017	Ge046	Co132	Rs032	Va037	Ge043	Co011	Rs033	Va019	Ge044
260920	Maraial/PE	727.623	0	120.632	238.879	161.694	0	26.807	53.084	565.929	0	93.825	185.795
230770	Maranguape/CE												
210637	Maranhãozinho/MA												
270460	Maravilha/AL	143.000	0	168.000	0	143.000	0	168.000	0	0	0	0	0
292080	Marcionílio Souza/BA	101.640		350.160		101.640		350.160		0		0	
240740	Martins/RN												
280400	Maruim/SE												
292090	Mascote/BA												
230800	Massapé/CE												
250920	Massaranduba/PB					158.880							
292100	Mata de São João/BA												
210663	Matões do Norte/MA												
230810	Mauriti/CE												
230820	Meruoca/CE												
292120	Miguel Calmon/BA												
292145	Mirante/BA	80.958	0	32.972	7.735	80.958	0	32.972	7.735	0	0	0	0
210680	Mirinzal/MA	66.960		100.440		66.960		100.440		0		0	
230850	Mombaca/CE												
230860	Monsenhor Tabosa/CE												
250960	Monte Horebe/PB												
230870	Morada Nova/CE												
292160	Morpará/BA	132.000	24.000	105.858	30.000	60.000	24.000	105.858	30.000	72.000	0	0	0
240800	Mossoró/RN	3.672.948	365.452	4.858.651	1.548.256	1.624.865	0	3.320.341	1.548.256	2.048.083	365.452	1.538.309	0
292220	Muniz Ferreira/BA	345.048	0	87.448	0	0	0	0	0	345.048	0	87.448	0
280430	Muribeca/SE												
270550	Murici/AL												
292240	Mutuípe/BA												
240810	Natal/RN	34.971.506	739.437	8.021.571	61.476.643	1.794.000	0	1.598.342	42.577.251	33.177.506	739.437	6.423.229	18.899.392
292260	Nilo Peçanha/BA	345.650	80.000	135.900	53.058	345.650	80.000	135.900	53.058	0	0	0	0
240820	Nísia Floresta/RN	450.000	14.800	100.000	250.000	450.000	0	100.000	250.000	0	14.800	0	0
280450	Nossa Senhora da Glória/SE	290.000	45.000	325.000	9.600	290.000	45.000	325.000	9.600	0	0	0	0
280480	Nossa Senhora do Socorro/SE	193.625	502	9.114	376.758					193.625	502	9.114	376.758
210725	Nova Colinas/MA												
240830	Nova Cruz/RN	600.000		140.000	50.000	600.000		140.000	50.000	0		0	0
251020	Nova Olinda/PB												
251030	Nova Palmeira/PB												
230945	Ocara/CE	238.417	21.732	9.900	0	238.417	21.732	9.900	0	0	0	0	0
251040	Olho d'Água/PB												
240840	Olho-d'Água do Borges/RN												



TABELA Ge03 - INFORMAÇÕES SOBRE DESPESAS, SEGUNDO A NATUREZA DO AGENTE-EXECUTOR

ANO DE  
REFERÊNCIA  
**2009**

Município		Despesas com manejo de resíduos sólidos, segundo natureza do agente-executor											
		Total				Público				Privado			
Código	Nome/UF	Domiciliares	Saúde	Varrição	Demais	Domiciliares	Saúde	Varrição	Demais	Domiciliares	Saúde	Varrição	Demais
		R\$/ano	R\$/ano	R\$/ano	R\$/ano	R\$/ano	R\$/ano	R\$/ano	R\$/ano	R\$/ano	R\$/ano	R\$/ano	R\$/ano
Região Nordeste		Co009	Rs035	Va017	Ge046	Co132	Rs032	Va037	Ge043	Co011	Rs033	Va019	Ge044
260960	Olinda/PE	5.132.953		1.192.630	9.955.569	67.230		0	1.815.210	5.065.723		1.192.630	8.140.359
270610	Ouro Branco/AL	84.000	0	210.000	0	84.000	0	210.000	0	0	0	0	0
240850	Ouro Branco/RN												
230970	Pacatuba/CE	1.449.684	22.683	226.830	554.770	1.077.444	22.683	226.830	554.770	372.240	0	0	0
280490	Pacatuba/SE												
230980	Pacoti/CE												
230990	Pacujá/CE												
292340	Palmas de Monte Alto/BA	181.000		263.625		0		263.625		181.000		0	
220740	Palmeira do Piauí/PI												
210760	Palmeirândia/MA	83.700		33.480		83.700		33.480		0		0	
270640	Pão de Açúcar/AL	170.000	55.000	455.000	0	170.000	55.000	455.000	0	0	0	0	0
270642	Pariconha/AL	180.000	10.000	50.000		180.000	10.000	50.000		0	0	0	
220770	Parnaíba/PI	1.952.869	51.621	2.300.654	1.498.603	0	0	0	0	1.952.869	51.621	2.300.654	1.498.603
240325	Parnamirim/RN	3.523.955	36.125	91.470		0	0	0		3.523.955	36.125	91.470	
240920	Passagem/RN												
251080	Patos/PB	1.806.791	35.459	585.134		924.960	0	10.274		881.831	35.459	574.860	
292390	Pau Brasil/BA												
251090	Paulista/PB					351.540	25.110	125.550	238.200				
270660	Paulo Jacinto/AL	114.840	12.240	274.440		114.840	12.240	274.440		0	0	0	
231060	Penaforte/CE	542.495	11.900	369.360		0	0	369.360		542.495	11.900	0	
270670	Penedo/AL	2.089.685				755.000				1.334.685			
270680	Piaçabuçu/AL	351.540		150.660		351.540		150.660					
251140	Picuí/PB									138.840	125.160		
251160	Pilões/PB												
210850	Pindaré-Mirim/MA												
270700	Pindoba/AL	67.247	0	181.350	0	67.247	0	181.350	0	0	0	0	0
292460	Pindobaçu/BA												
231085	Pindoretama/CE												
210860	Pinheiro/MA	1.710.678	0	293.760	0	1.710.678	0	293.760	0	0	0	0	0
280530	Pirambu/SE												
251200	Pocinhos/PB	133.920		50.220	43.740	133.920		50.220	43.740	0		0	0
241010	Poço Branco/RN												
251203	Poço Dantas/PB												
280540	Poço Redondo/SE	390.468				204.228				186.240			
280550	Poço Verde/SE												
292520	Pojuca/BA					1.100.000	200.000	1.200.000	100.000				
251210	Pombal/PB	577.530	0	766.000	0	50.220	0	766.000	0	527.310	0	0	0
241020	Portalegre/RN												
231110	Porteiras/CE					0	0	0	0	172.005	22.885	179.187	378.739



TABELA Ge03 - INFORMAÇÕES SOBRE DESPESAS, SEGUNDO A NATUREZA DO AGENTE-EXECUTOR

ANO DE  
REFERÊNCIA  
2009

Município		Despesas com manejo de resíduos sólidos, segundo natureza do agente-executor											
		Total				Público				Privado			
		Domiciliares	Saúde	Varrição	Demais	Domiciliares	Saúde	Varrição	Demais	Domiciliares	Saúde	Varrição	Demais
Código	Nome/UF	R\$/ano	R\$/ano	R\$/ano	R\$/ano	R\$/ano	R\$/ano	R\$/ano	R\$/ano	R\$/ano	R\$/ano	R\$/ano	R\$/ano
Região Nordeste		Co009	Rs035	Va017	Ge046	Co132	Rs032	Va037	Ge043	Co011	Rs033	Va019	Ge044
280560	Porto da Folha/SE												
241025	Porto do Mangue/RN												
270750	Porto Real do Colégio/AL	25.000	3.000	35.000	15.000	25.000	3.000	35.000	15.000	0	0	0	0
292530	Porto Seguro/BA												
231123	Potiretama/CE	41.850	0	41.850	0	41.850	0	41.850	0	0	0	0	0
251220	Prata/PB												
292560	Presidente Dutra/BA	90.000		64.040	345.960	90.000		64.040	345.960				
292570	Presidente Jânio Quadros/BA	237.371	41.889	0	0	237.371	41.889	0	0	0	0	0	0
241030	Presidente Juscelino/RN												
292590	Quijingue/BA												
261153	Quixaba/PE	56.400		104.000	20.000	0		104.000	20.000	56.400		0	0
292593	Quixabeira/BA					156.800	60.000	130.000					
261160	Recife/PE	35.057.341	566.917	19.307.555	79.972.367	0	0	0	16.639.996	35.057.341	566.917	19.307.555	63.332.371
231160	Redenção/CE	89.628	89.628	89.628	0	89.628	89.628	89.628	0	0	0	0	0
210950	Riachão/MA												
261170	Riacho das Almas/PE	312.228		68.314	493.307	0		0	0	312.228		68.314	493.307
251278	Riacho de Santo Antônio/PB	55.608	10.615	28.597	9.638	55.608	10.615	28.597	9.638	0	0	0	0
280590	Riachuelo/SE												
240895	Rio do Fogo/RN												
261190	Rio Formoso/PE	2.328.000	1.844			2.328.000	1.844						
231180	Russas/CE	1.025.214	48.480	411.662	1.041.618	605.214	48.480	411.662	1.041.618	420.000	0	0	0
261220	Salgueiro/PE	717.000	62.000	463.000	760.000	0	0	0	0	717.000	62.000	463.000	760.000
292740	Salvador/BA												
210970	Sambaíba/MA	98.000	15.000	98.000	0	49.000	0	49.000	0	49.000	15.000	49.000	0
292750	Santa Bárbara/BA					194.827	60.000	194.827					
292780	Santa Cruz da Vitória/BA	100.000	0	260.000	0	100.000	0	260.000	0	0	0	0	0
251320	Santa Cruz/PB												
210980	Santa Helena/MA	133.920		89.280		133.920		89.280		0		0	
292790	Santa Inês/BA												
210990	Santa Inês/MA	545.760	77.711	482.894	556.471	401.760	77.711	482.894	556.471	144.000	0	0	0
211000	Santa Luzia/MA												
261260	Santa Maria da Boa Vista/PE					83.700	41.850	167.400					
292810	Santa Maria da Vitória/BA	689.047	96.485	616.954	278.910	192.591	38.982	212.454	107.410	496.457	57.503	404.500	171.500
292840	Santa Rita de Cássia/BA	900.000	0	0	0	900.000	0	0	0	0	0	0	0
251380	Santa Teresinha/PB												
231200	Santana do Acaraú/CE												
231210	Santana do Cariri/CE	253.000	23.000	145.600	24.400	0	0	145.600	24.400	253.000	23.000	0	0
280640	Santana do São Francisco/SE	204.400	8.640	80.720		0	8.640	25.920		204.400	0	54.800	
251365	Santarém/PB												



TABELA Ge03 - INFORMAÇÕES SOBRE DESPESAS, SEGUNDO A NATUREZA DO AGENTE-EXECUTOR

ANO DE  
REFERÊNCIA  
**2009**

Município	Despesas com manejo de resíduos sólidos, segundo natureza do agente-executor											
	Total				Público				Privado			
Código Nome/UF	Domiciliares	Saúde	Varrição	Demais	Domiciliares	Saúde	Varrição	Demais	Domiciliares	Saúde	Varrição	Demais
	R\$/ano	R\$/ano	R\$/ano	R\$/ano	R\$/ano	R\$/ano	R\$/ano	R\$/ano	R\$/ano	R\$/ano	R\$/ano	R\$/ano
<b>Região Nordeste</b>	Co009	Rs035	Va017	Ge046	Co132	Rs032	Va037	Ge043	Co011	Rs033	Va019	Ge044
292880 Santo Estêvão/BA	654.929		457.271		654.929		457.271		0		0	
231230 São Benedito/CE	640.462	177.408	94.618	737.513	0	0	0	0	640.462	177.408	94.618	737.513
211050 São Bento/MA	35.000		35.000		35.000		35.000		0		0	
261310 São Caitano/PE												
280670 São Cristóvão/SE	876.000	60.000	1.738.992	45.000	0	0	0	0	876.000	60.000	1.738.992	45.000
292910 São Felipe/BA	1.296.000	240.000	720.000	288.000	1.200.000	240.000	720.000	288.000	96.000	0	0	0
220960 São Félix do Piauí/PI												
251398 São Francisco/PB	95.139	0	49.090	0	95.139	0	49.090	0	0	0	0	0
220985 São João da Canabrava/PI	73.240		28.800		41.740		0		31.500		28.800	
211107 São João do Soter/MA	83.700	14.545	41.850		83.700	14.545	41.850		0	0	0	
261340 São José da Coroa Grande/PE												
251430 São José de Caiana/PB												
211120 São José de Ribamar/MA	2.943.167	80.000	840.277	416.556					2.943.167	80.000	840.277	416.556
221005 São José do Divino/PI												
292937 São José do Jacuípe/BA					130.000	35.000	130.000	4.880				
221020 São José do Piauí/PI					30.000	16.800	20.000	10.000				
211140 São Luís Gonzaga do Maranhão/MA	100.440		66.960		100.440		66.960		0		0	
211130 São Luís/MA												
292940 São Miguel das Matas/BA	99.730	0	242.240	43.270	99.730	0	242.240	43.270	0	0	0	0
251500 São Miguel de Taipu/PB	38.180	2.730	12.000	25.720	38.180	2.730	12.000	25.720				
241255 São Miguel do Gostoso/RN	10.000	10.000	8.000	2.220	10.000	10.000	8.000	2.220	0	0	0	0
270860 São Miguel dos Campos/AL												
221050 São Pedro do Piauí/PI												
292950 São Sebastião do Passé/BA												
231270 Senador Pompeu/CE	270.447	15.206	208.494	170.259					270.447	15.206	208.494	170.259
241340 Serra Negra do Norte/RN												
261390 Serra Talhada/PE	144.000		1.680.000									
241355 Serrinha dos Pintos/RN												
293060 Serrolândia/BA												
261410 Sertânia/PE												
261420 Sirinhaém/PE												
231290 Sobral/CE	994.009	101.158	514.026	253.115	350.227	55.222	103.422	179.005	643.782	45.936	410.603	74.109
221090 Socorro do Piauí/PI												
261440 Solidão/PE												
231300 Solonópole/CE	381.777	1.352	203.918	285.676	0	0	203.918	218.065	381.777	1.352	0	67.611
251620 Sousa/PB	390.000	160.000		90.000	390.000	160.000		90.000	0	0		0
293080 Souto Soares/BA												
261460 Tabira/PE	14.790	1.450	20.910	9.950	14.790	0	20.910	9.950	0	1.450	0	0
241400 Tangará/RN												



TABELA Ge03 - INFORMAÇÕES SOBRE DESPESAS, SEGUNDO A NATUREZA DO AGENTE-EXECUTOR

ANO DE REFERÊNCIA  
2009

Município		Despesas com manejo de resíduos sólidos, segundo natureza do agente-executor											
		Total				Público				Privado			
		Domiciliares	Saúde	Varrição	Demais	Domiciliares	Saúde	Varrição	Demais	Domiciliares	Saúde	Varrição	Demais
Código	Nome/UF	R\$/ano	R\$/ano	R\$/ano	R\$/ano	R\$/ano	R\$/ano	R\$/ano	R\$/ano	R\$/ano	R\$/ano	R\$/ano	R\$/ano
Região Nordeste		Co009	Rs035	Va017	Ge046	Co132	Rs032	Va037	Ge043	Co011	Rs033	Va019	Ge044
293120	Taperoá/BA	291.824	11.672	210.115	70.037	291.824	11.672	210.115	70.037				
251650	Taperoá/PB												
261500	Taquaritinga do Norte/PE	206.366	20.880	344.400	0	206.366	20.880	344.400	0	0	0	0	0
251660	Tavares/PB												
251670	Teixeira/PB												
241415	Tenente Laurentino Cruz/RN	293.717	0	127.161	419.019	293.717	0	127.161	419.019	0	0	0	0
221100	Teresina/PI	16.545.635	380.772	1.820.985	17.757.444	0	0	0	224.000	16.545.635	380.772	1.820.985	17.533.444
241105	Tibau/RN												
261530	Timbaúba/PE	0	34.746	0	447.187	0	0	0	447.187	0	34.746	0	0
211220	Timon/MA	4.468.628				4.468.628				0			
261550	Tracunhaém/PE	12.087	314.109	34.161		0	0	34.161		12.087	314.109	0	
270920	Traipu/AL	160.200	0	182.340	91.560	160.200	0	182.340	91.560	0	0	0	0
231350	Trairi/CE	430.000	100.000	369.785	241.068	0	0	369.785	0	430.000	100.000	0	241.068
251680	Triunfo/PB												
231360	Ubajara/CE												
251690	Uiraúna/PB	303.581	0	0	0	252.783	0	0	0	50.798	0	0	0
293250	Una/BA												
293270	Uruçuca/BA												
293280	Utinga/BA												
293310	Várzea do Poço/BA												
293320	Vera Cruz/BA	684.000	0	1.343.688	0	684.000	0	1.343.688	0	0	0	0	0
241480	Vera Cruz/RN												
261630	Vicência/PE												
231410	Viçosa do Ceará/CE	491.840	83.046	328.699	269.502	0	0	0	0	491.840	83.046	328.699	269.502
270940	Viçosa/AL	50.000	15.000	15.000	20.000	40.000	10.000	10.000	15.000	10.000	5.000	5.000	5.000
251720	Vieirópolis/PB												
293330	Vitória da Conquista/BA												
261640	Vitória de Santo Antão/PE												
211300	Vitorino Freire/MA	535.856	0	129.894	127.629	535.856	0	129.894	127.629	0	0	0	0
293340	Wagner/BA	65.928	31.200	149.838		65.928	31.200	149.838					
221170	Wall Ferraz/PI												



TABELA Ge04  
INFORMAÇÕES SOBRE TRABALHADORES REMUNERADOS,  
SEGUNDO A NATUREZA DO AGENTE-EXECUTOR



TABELA Ge04 - INFORMAÇÕES SOBRE TRABALHADORES REMUNERADOS, SEGUNDO A NATUREZA DO AGENTE-EXECUTOR

ANO DE REFERÊNCIA  
2009

Município		Quantidades de trabalhadores remunerados alocados no manejo de resíduos sólidos, segundo natureza do agente executor													
		Total		Público						Privado					
Código	Nome/UF	Público	Privado	Coleta	Varrição	Capina	Unidades	Outros	Geren.	Coleta	Varrição	Capina	Unidades	Outros	Geren.
		pessoa	pessoa	pessoa	pessoa	pessoa	pessoa	pessoa	pessoa	pessoa	pessoa	pessoa	pessoa	pessoa	pessoa
Região Nordeste		Ge015	Ge016	Co029	Va007	Cp005	Up062	Ge047	Ge050	Co030	Va008	Cp006	Up063	Ge048	Ge051
290010	Abaíra/BA	34		10	8	15			1						
290020	Abaré/BA	56		11	25	20									
240010	Acari/RN	28	1	6	20	2	0	0		1	0	0	0	0	
220005	Acauá/PI	5	0	3	2	0	0	0	0	0	0	0	0	0	0
260010	Afogados da Ingazeira/PE	134	0												
260030	Agrestina/PE	58	4	18	28	10			2	4	0	0			0
220010	Agricolândia/PI	5	0	5						0					
250010	Água Branca/PB	20	0	10	8	2	0	0	0	0	0	0	0	0	0
220020	Água Branca/PI	50	10												
230040	Aiuaba/CE	20	40	10	10	0				20	10	10			
250030	Alagoa Grande/PB	52	0												
260060	Alagoinha/PE	63		12	32	7		8	4						
290070	Alagoinhas/BA	6	292				1	2	3	60	148	61	5	10	8
230050	Alcântaras/CE	23	0	11	6	4	0	0	2						
220045	Alvorada do Gurgueia/PI	1	7	0	0	0	0	0	1	3	2	2	0	0	0
290100	Amargosa/BA	114	0	19	83	6	1		5	0	0	0	0		0
230075	Amontada/CE	0	50												
290135	Andorinha/BA	33	2	6	15	3		7	2	2	0	0		0	0
240080	Angicos/RN	15	10	10	5	0				0	0	10			
240090	Antônio Martins/RN	42													
250077	Aparecida/PB	40	0	8	17	10		5							
230090	Apuiarés/CE	20	0	8	12	0	0	0	0	0	0	0	0	0	0
280020	Aquidabã/SE	50	0	10	17	15	0	0	8	0	0	0	0	0	0
230100	Aquiraz/CE	430	25	124	141	161			4	20	5	0			0
250080	Araçagi/PB	53	0	12	10	15		8	8	0	0	0		0	0
280030	Aracaju/SE	173	819	9	48	4	6		106	179	156	418	11		55
230110	Aracati/CE	10	80	0	2	2	0	0	6	30	26	17	2	0	5
290210	Araci/BA	34	137	6	23	0	2	0	3	21	106	10	0	0	0
260105	Araçoiaba/PE	31	15	10	11	10				5	6	4			
270030	Arapiraca/AL	310		67	170	25	11	20	17						
210100	Arari/MA	62	0	7	9	41		3	2	0	0	0		0	0
230140	Aratuba/CE	34	17	3	28	0	0	0	3	1	0	16	0	0	0
280040	Araúá/SE														
220090	Aroazes/PI	44	0												
230160	Assaré/CE	20	30												
250135	Assunção/PB	32	0	5	15	10	1	0	1	0	0	0	0	0	0
230170	Aurora/CE	1	83	0	0	0		1	0	15	41	12		13	2
240140	Baia Formosa/RN	10	32	2	6				2	30		2			
290260	Baixa Grande/BA	8	37												



TABELA Ge04 - INFORMAÇÕES SOBRE TRABALHADORES REMUNERADOS, SEGUNDO A NATUREZA DO AGENTE-EXECUTOR

ANO DE  
REFERÊNCIA  
**2009**

Município	Quantidades de trabalhadores remunerados alocados no manejo de resíduos sólidos, segundo natureza do agente executor													
	Total		Público						Privado					
	Público	Privado	Coleta	Varrição	Capina	Unidades	Outros	Geren.	Coleta	Varrição	Capina	Unidades	Outros	Geren.
Código Nome/UF	pessoa	pessoa	pessoa	pessoa	pessoa	pessoa	pessoa	pessoa	pessoa	pessoa	pessoa	pessoa	pessoa	pessoa
Região Nordeste	Ge015	Ge016	Co029	Va007	Cp005	Up062	Ge047	Ge050	Co030	Va008	Cp006	Up063	Ge048	Ge051
250150 Bananeiras/PB	86	0	15	45	8	3	10	5						
240150 Barcelona/RN	9	0	3	3	2			1	0	0	0			0
220117 Barra D'Alcântara/PI														
270050 Barra de Santo Antônio/AL	85	10	5	55	15	0	5	5	10	0	0	0	0	0
290270 Barra/BA	4	33	0	0	0	0	4	0	14	16	3	0	0	0
230205 Barroquinha/CE	0	35	0	0					25	10				
230220 Beberibe/CE	4	114							39	30	19	4	19	3
250190 Belém/PB	0	8												
260170 Belo Jardim/PE	132	36	0	90	40	0	0	2	27	0	0	6	0	3
210180 Benedito Leite/MA	20	0	10	5	5				0	0	0			
260180 Betânia/PE	32	0												
260190 Bezerros/PE	99	0	28	66				5	0	0				0
250210 Boa Ventura/PB	20	0	4	14				2	0	0				0
210200 Bom Jardim/MA	69	0	24	18	25	2	0	0	0	0	0	0	0	0
290395 Bom Jesus da Serra/BA	0	0	0	0	0		0	0	0	0	0		0	0
240170 Bom Jesus/RN	0	23												
290400 Boninal/BA	48	58	5	17	20		2	4	3	0	50		5	0
250240 Bonito de Santa Fé/PB	25	0												
250250 Boqueirão/PB	20	30	5	10	1	0		4	4	20	6	0		0
250270 Borborema/PB	10	10	6	0	4				0	10	0			
230250 Brejo Santo/CE	321	0	110	85	35	23	54	14						
290450 Brotas de Macaúbas/BA	22	0	4	15				3	0	0				0
290460 Brumado/BA	0	144	0	0	0	0	0	0	22	75	40	2	0	5
210230 Buriti Bravo/MA	16	0	6	5	3			2						
250310 Cabaceiras/PB	8	0	3	5										
260290 Cabo de Santo Agostinho/PE	186	358	0	0	0	0	186	0	187	112	36	0	0	23
270120 Cacimbinhas/AL	57	0	10	37	10				0	0	0			
290500 Caculé/BA	27	29	0	17	4		0	6	4	21	0		3	1
290515 Caetanópolis/BA	7	22	0	0	4	0	2	1	5	15	0	0	0	2
240185 Caçara do Norte/RN	37	0	8	22	5			2						
240200 Caicó/RN	66	61	18	13	12	1	20	2	20	18	17	1	4	1
220207 Cajazeiras do Piauí/PI	3	0	3						0					
220208 Cajueiro da Praia/PI	0	17	0						17					
220209 Caldeirão Grande do Piauí/PI	8	0	4	4					0	0				
290570 Camaçari/BA	248	448	56	30	0	19	27	116	64	161	181	12	15	15
250390 Camalau/PB	11	0	6	4				1						
260350 Camocim de São Félix/PE	24	8	0	22	2	0	0	0	8	0	0	0	0	0
230260 Camocim/CE	0	48							16	16	16			
250400 Campina Grande/PB	427	91	6	290	100	5	16	10	82	0	0	3	0	6



TABELA Ge04 - INFORMAÇÕES SOBRE TRABALHADORES REMUNERADOS, SEGUNDO A NATUREZA DO AGENTE-EXECUTOR

ANO DE  
REFERÊNCIA  
**2009**

Município	Quantidades de trabalhadores remunerados alocados no manejo de resíduos sólidos, segundo natureza do agente executor													
	Total		Público						Privado					
	Público	Privado	Coleta	Varrição	Capina	Unidades	Outros	Geren.	Coleta	Varrição	Capina	Unidades	Outros	Geren.
Código Nome/UF	pessoa	pessoa	pessoa	pessoa	pessoa	pessoa	pessoa	pessoa	pessoa	pessoa	pessoa	pessoa	pessoa	pessoa
Região Nordeste	Ge015	Ge016	Co029	Va007	Cp005	Up062	Ge047	Ge050	Co030	Va008	Cp006	Up063	Ge048	Ge051
270140 Campo Alegre/AL	90	0	11	64	8	0	0	7	0	0	0	0	0	0
280100 Campo do Brito/SE	0	0												
220213 Campo Grande do Piauí/PI	8	9	4	4	0				1	0	8			
220220 Campo Maior/PI	100		40	21	39	0	0							
230270 Campos Sales/CE	146	0	50	60	36									
290660 Candiba/BA	50		14	31		3		2						
260370 Canhotinho/PE	57	9	21	31	1	0	2	2	9	0	0	0	0	0
280120 Canindé de São Francisco/SE	260	0	37	150	45	5	8	15						
220230 Canto do Buriti/PI	20													
290685 Capela do Alto Alegre/BA														
270170 Capela/AL	35	2	10	20	0	0	1	4	2	0	0	0	0	0
280130 Capela/SE	60	10	0	30	15	15			10	0	0	0		
290690 Caravelas/BA	58	47	11	37	0	1	7	2	16	2	13	12	3	1
290710 Carinhanha/BA	4	36	1	0	1	1	0	1	3	25	6	0	0	2
230310 Cariré/CE	53		15	8	10		19	1						
230330 Cariús/CE	20	38	2	8	0	0	0	10	12	22	2	0	0	2
260390 Caruaí/PE	46	19	2	44	0				5	0	14			
240240 Carnaúba dos Dantas/RN	19	0	4	5	9	0	0	1	0	0	0	0	0	0
250420 Catingueira/PB	18	0	3	15					0	0				
250430 Catolé do Rocha/PB	79	0	22	56				1	0	0				0
290750 Catu/BA	0	88	0	0	0	0	0	0	15	45	15	0	10	3
230370 Caucaia/CE	150	100	0	0	120	0	0	30	40	20	30	0	0	10
210300 Caxias/MA	396		142	128	126									
290790 Cipó/BA	1	98												
210330 Codó/MA	40	154	0	0	40	0	0	0	69	85	0	0	0	0
220273 Coivaras/PI	61.190	0	20.397	27.195	13.598				0	0	0			
220277 Colônia do Piauí/PI	30	0	4	13	12	0	1	0	0	0	0	0	0	0
290820 Conceição da Feira/BA	51	2												
210355 Conceição do Lago-Açu/MA	36	0	30		6				0		0			
250440 Conceição/PB	81	7	9	72		0			3	0		4		
250450 Condado/PB	23	0	6	15	0	0	0	2	0	0	0	0	0	0
250470 Congo/PB	20	0	4	16					0	0				
290900 Cordeiros/BA	78	0		78						0				
290910 Coribe/BA	26	79	0	20	5	0	0	1	0	32	17	0	28	2
210360 Coroatá/MA	280	0	70	160	20		10	20	0	0	0		0	0
290920 Coronel João Sá/BA	75	0	8	57		10								
290930 Correntina/BA	105	0	20	65	10	0	0	10	0	0	0	0	0	0
270230 Coruripe/AL	196		36	70	30	20	0	40						
290940 Cotegipe/BA	13	2	6	6	0	0	0	1	2	0	0	0	0	0



TABELA Ge04 - INFORMAÇÕES SOBRE TRABALHADORES REMUNERADOS, SEGUNDO A NATUREZA DO AGENTE-EXECUTOR

ANO DE  
REFERÊNCIA  
**2009**

Município	Quantidades de trabalhadores remunerados alocados no manejo de resíduos sólidos, segundo natureza do agente executor													
	Total		Público						Privado					
	Público	Privado	Coleta	Varrição	Capina	Unidades	Outros	Geren.	Coleta	Varrição	Capina	Unidades	Outros	Geren.
Código Nome/UF	pessoa	pessoa	pessoa	pessoa	pessoa	pessoa	pessoa	pessoa	pessoa	pessoa	pessoa	pessoa	pessoa	pessoa
<b>Região Nordeste</b>	Ge015	Ge016	Co029	Va007	Cp005	Up062	Ge047	Ge050	Co030	Va008	Cp006	Up063	Ge048	Ge051
230420 Crato/CE														
290980 Cruz das Almas/BA			25	65										
250490 Cruz do Espírito Santo/PB	40	0												
230425 Cruz/CE	0	36							16	5	9	2	4	
240300 Cruzeta/RN	19	0	5	9	3	1	0	1	0	0	0	0	0	0
280190 Cumbe/SE	20	0	4	12	4									
260500 Cupira/PE	45	0												
210370 Cururupu/MA	95		51	15	18	6	0	5						
220342 Domingos Mourão/PI	14	0	3	7	3			1						
291030 Elísio Medrado/BA	51	0	12	28	6	4	0	1	0	0	0	0	0	0
291050 Entre Rios/BA	0	130							33	85	12	0	0	0
240340 Equador/RN	40													
250600 Esperança/PB	28	42												
270255 Estrela de Alagoas/AL	47	0	32	15					0	0				
291070 Euclides da Cunha/BA	161	0												
230430 Farias Brito/CE	0	37												
291077 Feira da Mata/BA	18	0	4	14	0	0	0	0	0	0	0	0	0	0
260545 Fernando de Noronha/PE	4	66	0	0	0	0	0	4	9	2	10	16	29	0
291100 Floresta Azul/BA	35	0	10	18	3			4						
220385 Floresta do Piauí/PI	13	0	3	6	4	0	0	0	0	0	0	0	0	0
260570 Floresta/PE	7	55			7	0	0		10	35	6	0	0	4
291110 Formosa do Rio Preto/BA	0	26	0	0	0	0	0	0	6	15	0	0	5	0
230435 Forquilha/CE	0	31	0	0	0				12	13	6			
230440 Fortaleza/CE	929	2.755	33	752	0	5	0	139	1.280	222	1.050	58	0	145
220415 Francisco Macedo/PI	11	0	3	6		1	1							
220420 Francisco Santos/PI	25	0	3	21	0	0	0	1	0	0	0	0	0	0
280230 Frei Paulo/SE	0	0												
240410 Galinhos/RN	28	0		25			3							
280250 General Maynard/SE	30													
230460 General Sampaio/CE			9	12	0				0	0	10			
291130 Gentio do Ouro/BA	39	0	11	27	0	0	0	1						
210462 Governador Luiz Rocha/MA	48	0	23	0	20	0	0	5	0	0	0	0	0	0
260640 Gravata/PE	0	78	0	0	0	0			28	20	10	20		
230490 Groaíras/CE	1	17	0	0		1		0	3	12		0		2
220450 Guadalupe/PI	70	100												
210490 Guimarães/MA	30	0	10	15	5				0	0	0			
230520 Hidrolândia/CE	28	20	2	20	4	0		2	20	0	0	0		0
210500 Humberto de Campos/MA	46	3												
291190 Iaçú/BA	250	0	30	150	10	10	30	20						



TABELA Ge04 - INFORMAÇÕES SOBRE TRABALHADORES REMUNERADOS, SEGUNDO A NATUREZA DO AGENTE-EXECUTOR

ANO DE REFERÊNCIA  
2009

Município		Quantidades de trabalhadores remunerados alocados no manejo de resíduos sólidos, segundo natureza do agente executor													
		Total		Público						Privado					
Código	Nome/UF	Público	Privado	Coleta	Varrição	Capina	Unidades	Outros	Geren.	Coleta	Varrição	Capina	Unidades	Outros	Geren.
		pessoa	pessoa	pessoa	pessoa	pessoa	pessoa	pessoa	pessoa	pessoa	pessoa	pessoa	pessoa	pessoa	pessoa
Região Nordeste		Ge015	Ge016	Co029	Va007	Cp005	Up062	Ge047	Ge050	Co030	Va008	Cp006	Up063	Ge048	Ge051
291200	Ibiassucê/BA	53	0	6	36	6	4		1						
260670	Ibirajuba/PE	20	7	7	12	0	0	0	1	0	5	2	0	0	0
230540	Icó/CE	1	60	0	0	0	0		1	30	25	5	0		0
270310	Igaci/AL	88	0	27	35	18	2	3	3	0	0	0	0	0	0
210520	Igarapé Grande/MA	19	0	9	10					0	0				
230550	Iguatu/CE	7	150				1		6	54	77	15		4	
250670	Imaculada/PB	50		10	19	10		7	4						
210530	Imperatriz/MA	24	198	0	0	0	5	16	3	122	37	20	0	8	11
230560	Independência/CE	13			13										
260710	Ingazeira/PE	22	0	10	12					0	0				
270330	Inhapi/AL	20	0	10	5	3			2	0	0	0			0
220470	Inhumas/PI	154	0	32	97	25				0	0	0			
230570	Ipaumirim/CE	0	52												
260730	Ipubi/PE	57													
291430	Iramaia/BA	30	0	15	10	5									
291440	Iraquara/BA	60	0	15	40	3			2	0	0	0			0
230610	Irauçuba/CE	0	41	0	0	0	0	0	0	10	25	4	0	1	1
280290	Itabaiana/SE	157	0	34	89	20	1		13	0	0	0	0		0
291465	Itabela/BA		100							55	30	15			
280310	Itabi/SE	42	0	12	21	9	0		0	0	0	0	0		0
291480	Itabuna/BA	36	174	0	0	18	18		0	95	60	0	0		19
291510	Itagi/BA	61	0	9	43	4	0	5	0						
230620	Itaíçaba/CE	0	13	0	0	0	0	0	0	4	2	6	0	0	1
230625	Itaitinga/CE	0	62	0	0	0	0	0	0	28	4		28		2
240485	Itajá/RN			8	2		2		1	0	0		0		0
291550	Itajuípe/BA	71	0	12	50	5			4	0	0	0			0
291570	Itamarí/BA	42	0	8	25	3	1	0	5					0	0
260765	Itambé/PE	72	0	20	44	8				0	0	0			
291680	Itarantim/BA	13	20					13		5	12	3		0	
230655	Itarema/CE	30	25				30						25		
230660	Itatira/CE	47	0	15	20	12	0					0	0		
291690	Itiruçu/BA	46	0												
291733	Iuiú/BA	60		9	47				4						
240500	Jaçaná/RN	30													
250730	Jacaraú/PB	36	0												
291750	Jacobina/BA														
291760	Jaguaquara/BA	228	0	0	204	10	4		10						
230700	Jaguaruana/CE	14	93	0	8	0	0	0	6	32	14	16	2	23	6
291790	Jandaira/BA	78	0	78						0					



TABELA Ge04 - INFORMAÇÕES SOBRE TRABALHADORES REMUNERADOS, SEGUNDO A NATUREZA DO AGENTE-EXECUTOR

ANO DE  
REFERÊNCIA  
**2009**

Município	Quantidades de trabalhadores remunerados alocados no manejo de resíduos sólidos, segundo natureza do agente executor													
	Total		Público						Privado					
	Público	Privado	Coleta	Varrição	Capina	Unidades	Outros	Geren.	Coleta	Varrição	Capina	Unidades	Outros	Geren.
Código Nome/UF	pessoa	pessoa	pessoa	pessoa	pessoa	pessoa	pessoa	pessoa	pessoa	pessoa	pessoa	pessoa	pessoa	pessoa
Região Nordeste	Ge015	Ge016	Co029	Va007	Cp005	Up062	Ge047	Ge050	Co030	Va008	Cp006	Up063	Ge048	Ge051
240540 Japi/RN	0	0												
240560 Jardim de Piranhas/RN	41		41											
230720 Jati/CE	11	25	0	11					25	0				
250750 João Pessoa/PB	1.758	527	150	998	391	41	26	152	275	52	185			15
250770 Juazeirinho/PB	70	0												
230730 Juazeiro do Norte/CE	5	226	0	0	0	2	0	3	44	100	70	0	12	0
291845 Jucuruçu/BA	38	0	14	20	4	0	0	0						0
291855 Jussari/BA	24	0	6	16	2									
291870 Lafaiete Coutinho/BA	14													
280350 Lagarto/SE	50	85	0	50				0	80	0				5
220555 Lagoa Alegre/PI	7	0												
270410 Lagoa da Canoa/AL	35	0	9	20	6				0	0	0			
240620 Lagoa d'Anta/RN	32	0	8	14	5	0	4	1	0	0	0	0	0	0
250820 Lagoa de Dentro/PB	19	0												
210592 Lagoa do Mato/MA														
250830 Lagoa Seca/PB	43	13	0	35	6	1	0	1						
291890 Lajedão/BA	30	0	4	20	6									
291900 Lajedinho/BA	35	0												
280360 Laranjeiras/SE														
250840 Lastro/PB	13	0	5	8	0	0	0	0	0	0	0	0	0	0
291920 Lauro de Freitas/BA	350	235	0	175	134	0	21	20	93	0	130	0	0	12
291930 Lençóis/BA	34	0	4	25	5	0			0	0	0	0		
230760 Limoeiro do Norte/CE			8	8				1	12					
291950 Livramento de Nossa Senhora/BA														
210620 Luís Domingues/MA	2													
291955 Luís Eduardo Magalhães/BA	26	57												
240700 Luís Gomes/RN	15	0	5	10	0	0	0	0						
270430 Maceió/AL	398	937	39	105	7	24	14	209	482	158	93	0	121	83
250870 Mãe d'Água/PB	15		7	7	0	0		1	0	0	0	0		0
291995 Maetinga/BA	28	0												
292000 Maiquinique/BA	40	8	6	33	0	0	0	1	4	0	0	4	0	0
292010 Mairi/BA	15	50			10			5	10	30			10	
270440 Major Isidoro/AL	75	0	20	40	15	0	0	0	0	0	0	0	0	0
240725 Major Sales/RN	2	0	2						0					
292030 Malhada de Pedras/BA	120	0		120						0				
280390 Malhador/SE	20	0	6	10	4									
250900 Manaira/PB	20	0												
230765 Maracanaú/CE	19	240	0	15	0	0	0	4	138	13	67	13	0	9
292060 Maragogipe/BA	98	101	8	71	6		10	3	8	76	10		5	2



TABELA Ge04 - INFORMAÇÕES SOBRE TRABALHADORES REMUNERADOS, SEGUNDO A NATUREZA DO AGENTE-EXECUTOR

ANO DE REFERÊNCIA  
2009

Município		Quantidades de trabalhadores remunerados alocados no manejo de resíduos sólidos, segundo natureza do agente executor													
		Total		Público					Privado						
Código	Nome/UF	Público	Privado	Coleta	Varrição	Capina	Unidades	Outros	Geren.	Coleta	Varrição	Capina	Unidades	Outros	Geren.
		pessoa	pessoa	pessoa	pessoa	pessoa	pessoa	pessoa	pessoa	pessoa	pessoa	pessoa	pessoa	pessoa	pessoa
Região Nordeste		Ge015	Ge016	Co029	Va007	Cp005	Up062	Ge047	Ge050	Co030	Va008	Cp006	Up063	Ge048	Ge051
260920	Maraial/PE	21	41	4	8	4	0	4	1	8	16	8	0	8	1
230770	Maranguape/CE	73	30	45	25	0	0	0	3	0	0	30	0	0	0
210637	Maranhãozinho/MA	13		5	6	2				0	0	0			
270460	Maravilha/AL	37	0	17	20	0	0	0	0	0	0	0	0	0	0
292080	Marcionílio Souza/BA	25	0		18	7									
240740	Martins/RN	10	8												
280400	Maruim/SE	0	0												
292090	Mascote/BA	87	0	30	31	21			5						
230800	Massapé/CE	24	32	8	6	6	0		4	7	11	9	2		3
250920	Massaranduba/PB	24	0	8	9	6			1						
292100	Mata de São João/BA	74	0	16	19	39				0	0	0			
210663	Matões do Norte/MA	23	0	9	6	3	1	3	1	0	0	0	0	0	0
230810	Mauriti/CE	69	48	8	36	0		17	8	12	10	2		23	1
230820	Meruoca/CE	1	27												
292120	Miguel Calmon/BA	68	0												
292145	Mirante/BA	12	0	4	3	2	2	0	1	0	0	0	0	0	0
210680	Mirinzal/MA	30	0	10	15	5				0	0	0			
230850	Mombaca/CE	35	0												
230860	Monsenhor Tabosa/CE	20	46	20						46					
250960	Monte Horebe/PB														
230870	Morada Nova/CE	120	0												
292160	Morpará/BA	16	0	4	10				2	0	0				0
240800	Mossoró/RN	156	249	26	60	35	30	0	5	30	92	60	52	0	15
292220	Muniz Ferreira/BA	0	11	0	0	0	0	0	0	4	7	0	0	0	0
280430	Muribeca/SE	42	0	10	18	10	0		4	0	0	0	0		0
270550	Murici/AL	102	0												
292240	Mutuipe/BA	31													
240810	Natal/RN	1.390	650	115	90	270	20	200	695	204	155	95	50	90	56
292260	Nilo Peçanha/BA	89	0	15	12	9	0	45	8	0		0	0		0
240820	Nísia Floresta/RN	67	0	28	12	12	1	9	5	0	0	0	0	0	0
280450	Nossa Senhora da Glória/SE	120	0	2	80	20	0	18	0	0	0	0	0	0	0
280480	Nossa Senhora do Socorro/SE	0	237	0	0	0	0	0	0	48	32	125	6	22	4
210725	Nova Colinas/MA	2	0												
240830	Nova Cruz/RN	68	0	68						0					
251020	Nova Olinda/PB	42	0		22	12		3	5		0	0		0	0
251030	Nova Palmeira/PB	6	0												
230945	Ocara/CE	34	0	12	15	5	0	0	2	0	0	0	0	0	0
251040	Olho d'Água/PB	31	0	4	22	4		1							
240840	Olho-d'Água do Borges/RN	1	28						1	4	14	6		3	1



TABELA Ge04 - INFORMAÇÕES SOBRE TRABALHADORES REMUNERADOS, SEGUNDO A NATUREZA DO AGENTE-EXECUTOR

ANO DE  
REFERÊNCIA  
**2009**

Município	Quantidades de trabalhadores remunerados alocados no manejo de resíduos sólidos, segundo natureza do agente executor													
	Total		Público						Privado					
	Público	Privado	Coleta	Varrição	Capina	Unidades	Outros	Geren.	Coleta	Varrição	Capina	Unidades	Outros	Geren.
Código Nome/UF	pessoa	pessoa	pessoa	pessoa	pessoa	pessoa	pessoa	pessoa	pessoa	pessoa	pessoa	pessoa	pessoa	pessoa
Região Nordeste	Ge015	Ge016	Co029	Va007	Cp005	Up062	Ge047	Ge050	Co030	Va008	Cp006	Up063	Ge048	Ge051
260960 Olinda/PE	169	493	9	0	0	29	0	131	0	61	64	0	368	0
270610 Ouro Branco/AL	35	0	10	25	0	0	0	0	0	0	0	0	0	0
240850 Ouro Branco/RN	16	0	16	0	0	0	0	0	0	0	0	0	0	0
230970 Pacatuba/CE	173	18	45	20	28	10	52	18	15	0	0	3	0	0
280490 Pacatuba/SE	0	0												
230980 Pacoti/CE	60	0	8	28	8	0	16							
230990 Pacujá/CE	76	0		26	25	15		10		0	0	0		0
292340 Palmas de Monte Alto/BA	34	6	0	30	4				6	0	0			
220740 Palmeira do Piauí/PI	6	4	6						4					
210760 Palmeirândia/MA	25	0	10	10	5				0	0	0			
270640 Pão de Açúcar/AL	76	0	11	37	26	0	0	2	0	0	0	0	0	0
270642 Pariconha/AL	20	0	10	5	2	1		2	0	0	0	0		0
220770 Parnaíba/PI	0	176	0	0	0	0	0	0	44	0	90	3	9	30
240325 Parnamirim/RN	5	112	0	5	0				62	20	30			
240920 Passagem/RN	7	0												
251080 Patos/PB	47	91	9	12	22	4			24	67	0	0		
292390 Pau Brasil/BA	40	0		36	4					0	0			
251090 Paulista/PB	60		24	35				1						0
270660 Paulo Jacinto/AL	46	0	5	34	1	1		5	0	0	0	0		0
231060 Penaforte/CE	60	30	0	40	20				30	0	0			
270670 Penedo/AL	111	35	23	88	0	0	0	0	0	35	0	0	0	0
270680 Piaçabuçu/AL	60		20	30	6		4							
251140 Picuí/PB	21	15	2	15				4	15					
251160 Pilões/PB	20	0												
210850 Pindaré-Mirim/MA	140	0	40	40	40		20							
270700 Pindoba/AL	26	0	6	20	0	0			0	0	0	0		
292460 Pindobaçu/BA	85													
231085 Pindoretama/CE	16	74	10	5	1				30	32	12			
210860 Pinheiro/MA	68	0	33	13	11	0	0	11	0	0	0	0	0	0
280530 Pirambu/SE	25	0												
251200 Pocinhos/PB	25	0	16	6	2			1						
241010 Poço Branco/RN	1	18	1	0	0			0	10	3	4			1
251203 Poço Dantas/PB	8	0	3	4				1	0	0				0
280540 Poço Redondo/SE	30	4	0	30					4	0				
280550 Poço Verde/SE	0	0												
292520 Pojuca/BA	206	0	40	133	20	0	5	8						
251210 Pombal/PB	61	21	6	53	0	0	0	2	19	0	0	0	0	2
241020 Portalegre/RN	30	13	1	29	0	0	0	0	9	3	1	0	0	0
231110 Porteiras/CE	24	62	0	24	0	0	0	0	4	45	6	1	3	3



TABELA Ge04 - INFORMAÇÕES SOBRE TRABALHADORES REMUNERADOS, SEGUNDO A NATUREZA DO AGENTE-EXECUTOR

ANO DE REFERÊNCIA  
2009

Município		Quantidades de trabalhadores remunerados alocados no manejo de resíduos sólidos, segundo natureza do agente executor													
		Total		Público					Privado						
Código	Nome/UF	Público	Privado	Coleta	Varrição	Capina	Unidades	Outros	Geren.	Coleta	Varrição	Capina	Unidades	Outros	Geren.
		pessoa	pessoa	pessoa	pessoa	pessoa	pessoa	pessoa	pessoa	pessoa	pessoa	pessoa	pessoa	pessoa	pessoa
Região Nordeste		Ge015	Ge016	Co029	Va007	Cp005	Up062	Ge047	Ge050	Co030	Va008	Cp006	Up063	Ge048	Ge051
280560	Porto da Folha/SE	200	0												
241025	Porto do Mangue/RN	0	28	0	0	0		0	0	7	8	7		4	2
270750	Porto Real do Colégio/AL	31	30	0	21			10		10	10			10	
292530	Porto Seguro/BA	481	28	171	180		10	100	20	16	0		0	7	5
231123	Potiretama/CE	10	0	5	5	0	0	0	0	0	0	0	0	0	0
251220	Prata/PB	25	0												
292560	Presidente Dutra/BA	62	0	9	50				3	0	0				0
292570	Presidente Jânio Quadros/BA	28	0	6	12	2	1	6	1	0	0	0	0	0	0
241030	Presidente Juscelino/RN	26	0	4	8	4		6	4	0	0	0		0	0
292590	Quijingue/BA	65	0	8	25			32		0	0			0	
261153	Quixaba/PE	17	1	0	17					1	0				
292593	Quixabeira/BA	34	0	9	15	10									
261160	Recife/PE	636	2.698	28	26	0	38	157	387	814	718	1.001	0	46	119
231160	Redenção/CE	53	0	30	8	9	0	0	6	0	0	0	0	0	0
210950	Riachão/MA														
261170	Riacho das Almas/PE		35								15	5		12	3
251278	Riacho de Santo Antônio/PB	11		5	3	2	0	1	0	0	0	0	0		0
280590	Riachuelo/SE	0	50	0	0	0	0	0	0	12	27	8	0	0	3
240895	Rio do Fogo/RN	4	26												
261190	Rio Formoso/PE	115	0	5	26	6	5	58	15						
231180	Russas/CE	248	20	48	24	50	2	120	4	16	0	0	0	0	4
261220	Salgueiro/PE	3	72	0	0	0	2		1	11	40	16	5		0
292740	Salvador/BA	835	3.720	117	115	56	16	134	397	1.051	1.683	422	176	147	241
210970	Sambaíba/MA	10	10	4	4	0	1	0	1	5	5	0	0	0	0
292750	Santa Bárbara/BA	57	0	13	36	8									
292780	Santa Cruz da Vitória/BA	40	0	2	28	10	0	0	0	0	0	0	0	0	0
251320	Santa Cruz/PB	30													
210980	Santa Helena/MA	40	0	25	10	5				0	0	0			
292790	Santa Inês/BA	58	0	12	32	12	0	0	2	0	0	0	0	0	0
210990	Santa Inês/MA	124	2	48	26	20	4	20	6	2	0	0	0	0	0
211000	Santa Luzia/MA	7	36	0	0	0	5	0	2	8	20	5	0	2	1
261260	Santa Maria da Boa Vista/PE	35	0	10	20	5	0	0							
292810	Santa Maria da Vitória/BA	69	42	20	35	10		1	3	5	20	11		1	5
292840	Santa Rita de Cássia/BA	71	0												
251380	Santa Teresinha/PB	15	0	5	8				2						
231200	Santana do Acaraú/CE														
231210	Santana do Cariri/CE	25	5	0	21	2	2			5	0	0	0		
280640	Santana do São Francisco/SE	12	6	0	10	0			2	3	0	2			1
251365	Santarém/PB	30													



TABELA Ge04 - INFORMAÇÕES SOBRE TRABALHADORES REMUNERADOS, SEGUNDO A NATUREZA DO AGENTE-EXECUTOR

ANO DE  
REFERÊNCIA  
**2009**

Município	Quantidades de trabalhadores remunerados alocados no manejo de resíduos sólidos, segundo natureza do agente executor													
	Total		Público						Privado					
	Público	Privado	Coleta	Varrição	Capina	Unidades	Outros	Geren.	Coleta	Varrição	Capina	Unidades	Outros	Geren.
Código Nome/UF	pessoa	pessoa	pessoa	pessoa	pessoa	pessoa	pessoa	pessoa	pessoa	pessoa	pessoa	pessoa	pessoa	pessoa
Região Nordeste	Ge015	Ge016	Co029	Va007	Cp005	Up062	Ge047	Ge050	Co030	Va008	Cp006	Up063	Ge048	Ge051
292880 Santo Estêvão/BA	83	0	24	57				2	0	0				0
231230 São Benedito/CE	0	52	0	0					11	41				
211050 São Bento/MA	135	0	20	50	65				0	0	0			
261310 São Caitano/PE	48	0	16	25			7		0	0			0	
280670 São Cristóvão/SE	0	104	0	0				0	4	96				4
292910 São Felipe/BA	151													
220960 São Félix do Piauí/PI	5	0	5						0					
251398 São Francisco/PB	7	0	4	3	0	0	0	0	0	0	0	0	0	0
220985 São João da Canabrava/PI	1	12	0	0	0	0	0	1	4	8	0	0	0	0
211107 São João do Soter/MA	15	0	6	5	3			1	0	0	0			0
261340 São José da Coroa Grande/PE	0	43							12	8	16	5	0	2
251430 São José de Caiana/PB	0	0												
211120 São José de Ribamar/MA	0	85							24	35	20			6
221005 São José do Divino/PI														
292937 São José do Jacuípe/BA	49	0	15	30	4									
221020 São José do Piauí/PI														
211140 São Luís Gonzaga do Maranhão/MA	30	0	15	10	5				0	0	0			
211130 São Luís/MA	40	1.800												
292940 São Miguel das Matas/BA	26	0	4	18	2	0	0	2	0	0	0	0	0	0
251500 São Miguel de Taipu/PB	17	0	4	8	4	0	0	1	0	0	0	0	0	0
241255 São Miguel do Gostoso/RN	0	0	0	0	0	0	0	0	0	0	0	0	0	0
270860 São Miguel dos Campos/AL	262													
221050 São Pedro do Piauí/PI	17	1												
292950 São Sebastião do Passé/BA	0	74	0	0	0	0	0	0	15	25	20	0	10	4
231270 Senador Pompeu/CE	0	30							10	12	6			2
241340 Serra Negra do Norte/RN	0	23												
261390 Serra Talhada/PE	25	54	0	0	24	0		1	18	30	0	0		6
241355 Serrinha dos Pintos/RN	14	0	5	9					0	0				
293060 Serrolândia/BA	67	0												
261410 Sertânia/PE	69	11												
261420 Sirinhaém/PE														
231290 Sobral/CE	26	170	2	15	3	2	1	3	40	65	42	9	4	10
221090 Socorro do Piauí/PI	22	12												
261440 Solidão/PE	32	0	8	16	8				0	0	0			
231300 Solonópole/CE	41	22	8	21	2	0	5	5	10	7	1	0	4	0
251620 Sousa/PB	69	0	30	27	12									
293080 Souto Soares/BA	85	0	15	41	10		15	4	0	0	0		0	0
261460 Tabira/PE														
241400 Tangará/RN	18	0	6	6	4	1	0	1	0	0	0	0	0	0



TABELA Ge04 - INFORMAÇÕES SOBRE TRABALHADORES REMUNERADOS, SEGUNDO A NATUREZA DO AGENTE-EXECUTOR

ANO DE  
REFERÊNCIA  
**2009**

Município	Quantidades de trabalhadores remunerados alocados no manejo de resíduos sólidos, segundo natureza do agente executor													
	Total		Público						Privado					
Código Nome/UF	Público	Privado	Coleta	Varrição	Capina	Unidades	Outros	Geren.	Coleta	Varrição	Capina	Unidades	Outros	Geren.
	pessoa	pessoa	pessoa	pessoa	pessoa	pessoa	pessoa	pessoa	pessoa	pessoa	pessoa	pessoa	pessoa	pessoa
<b>Região Nordeste</b>	Ge015	Ge016	Co029	Va007	Cp005	Up062	Ge047	Ge050	Co030	Va008	Cp006	Up063	Ge048	Ge051
293120 Taperoá/BA	32	0	8	18	4			2						
251650 Taperoá/PB	60	0												
261500 Taquaritinga do Norte/PE	64	0	16	21	20	1		6	0	0	0	0		0
251660 Tavares/PB	35	0	4	20	10			1						
251670 Teixeira/PB	36	0	14	20				2	0	0				0
241415 Tenente Laurentino Cruz/RN	35	0	5	6	0	0	20	4	0	0	0	0	0	0
221100 Teresina/PI	17	1.342						17	375	100	753	32	51	31
241105 Tibau/RN	16	0	5	11										
261530 Timbaúba/PE	280	0	60	110	50		60							
211220 Timon/MA	111	42	3			69		39	5			24		13
261550 Tracunhaém/PE	21	30	12	6	3				16	10	4			
270920 Traipu/AL	79	0	23	28	20	0	0	8	0	0	0	0	0	0
231350 Trairi/CE	79	31	0	39	33	0	0	7	31	0	0	0	0	0
251680 Triunfo/PB	28		10	8	4	2	1	3						
231360 Ubajara/CE	42	38	14	12	15	0	0	1	12	10	15	0	0	1
251690 Uiraúna/PB	13	13	6	3	2			2	4	5	3			1
293250 Una/BA	0	32								23	3	1	5	
293270 Uruçuca/BA	2	210	2						10	100	100			
293280 Utinga/BA														
293310 Várzea do Poço/BA	20	10												
293320 Vera Cruz/BA	203	0	32	161	10	0	0	0						
241480 Vera Cruz/RN	24	0	8	12	2			2						
261630 Vicência/PE	0	22	0	0	0	0	0	0	8	6	2	0	5	1
231410 Viçosa do Ceará/CE	2	153	0	0	0			2	10	123	20			0
270940 Viçosa/AL	100	50	15	50	20		15		10	20	10		10	
251720 Vieirópolis/PB	9	0	2	5	1			1						
293330 Vitória da Conquista/BA	263	80	7	170	22	18	40	6	44	0	26	0	6	4
261640 Vitória de Santo Antão/PE	20	178	0	0	0	0	20	0	10	155	8	0	0	5
211300 Vitorino Freire/MA	57		16	22	14			5						
293340 Wagner/BA	60	0												
221170 Wall Ferraz/PI														



TABELA Ge05  
INFORMAÇÕES SOBRE TRABALHADORES REMUNERADOS,  
SEGUNDO O TIPO DE SERVIÇO REALIZADO



TABELA Ge05 - INFORMAÇÕES SOBRE TRABALHADORES REMUNERADOS, SEGUNDO O TIPO DE SERVIÇO REALIZADO

ANO DE  
REFERÊNCIA  
**2009**

Município	Quantidades de trabalhadores remunerados alocados no manejo de resíduos sólidos, segundo o tipo de serviço realizado													
	Total		Coleta		Varrição		Capina e roçada		Unidades de processamento		Outros serviços		Gerenciais ou administrativos	
Código	Público	Privado	Público	Privado	Público	Privado	Público	Privado	Público	Privado	Público	Privado	Público	Privado
Nome/UF	empreg.	empreg.	empreg.	empreg.	empreg.	empreg.	empreg.	empreg.	empreg.	empreg.	empreg.	empreg.	empreg.	empreg.
Região Nordeste	Ge015	Ge016	Co029	Co030	Va007	Va008	Cp005	Cp006	Up062	Up063	Ge047	Ge048	Ge050	Ge051
290010 Abaíra/BA	34		10		8		15						1	
290020 Abaré/BA	56		11		25		20							
240010 Acari/RN	28	1	6	1	20	0	2	0	0	0	0	0		
220005 Acauá/PI	5	0	3	0	2	0	0	0	0	0	0	0	0	0
260010 Afogados da Ingazeira/PE	134	0												
260030 Agrestina/PE	58	4	18	4	28	0	10	0					2	0
220010 Agricolândia/PI	5	0	5	0										
250010 Água Branca/PB	20	0	10	0	8	0	2	0	0	0	0	0	0	0
220020 Água Branca/PI	50	10												
230040 Aiuba/CE	20	40	10	20	10	10	0	10						
250030 Alagoa Grande/PB	52	0												
260060 Alagoinha/PE	63		12		32		7				8		4	
290070 Alagoinhas/BA	6	292		60		148		61	1	5	2	10	3	8
230050 Alcântaras/CE	23	0	11		6		4		0		0		2	
220045 Alvorada do Gurgueia/PI	1	7	0	3	0	2	0	2	0	0	0	0	1	0
290100 Amargosa/BA	114	0	19	0	83	0	6	0	1	0			5	0
230075 Amontada/CE	0	50												
290135 Andorinha/BA	33	2	6	2	15	0	3	0			7	0	2	0
240080 Angicos/RN	15	10	10	0	5	0	0	10						
240090 Antônio Martins/RN	42													
250077 Aparecida/PB	40	0	8		17		10				5			
230090 Apuiarés/CE	20	0	8	0	12	0	0	0	0	0	0	0	0	0
280020 Aquidabá/SE	50	0	10	0	17	0	15	0	0	0	0	0	8	0
230100 Aquiraz/CE	430	25	124	20	141	5	161	0					4	0
250080 Araçagi/PB	53	0	12	0	10	0	15	0			8	0	8	0
280030 Aracaju/SE	173	819	9	179	48	156	4	418	6	11			106	55
230110 Aracati/CE	10	80	0	30	2	26	2	17	0	2	0	0	6	5
290210 Araci/BA	34	137	6	21	23	106	0	10	2	0	0	0	3	0
260105 Araçoiaba/PE	31	15	10	5	11	6	10	4						
270030 Arapiraca/AL	310		67		170		25		11		20		17	
210100 Arari/MA	62	0	7	0	9	0	41	0			3	0	2	0
230140 Aratuba/CE	34	17	3	1	28	0	0	16	0	0	0	0	3	0
280040 Arauá/SE														
220090 Aroazes/PI	44	0												
230160 Assaré/CE	20	30												
250135 Assunção/PB	32	0	5	0	15	0	10	0	1	0	0	0	1	0
230170 Aurora/CE	1	83	0	15	0	41	0	12			1	13	0	2
240140 Baía Formosa/RN	10	32	2	30	6			2					2	
290260 Baixa Grande/BA	8	37												



TABELA Ge05 - INFORMAÇÕES SOBRE TRABALHADORES REMUNERADOS, SEGUNDO O TIPO DE SERVIÇO REALIZADO

ANO DE  
REFERÊNCIA  
**2009**

Município	Quantidades de trabalhadores remunerados alocados no manejo de resíduos sólidos, segundo o tipo de serviço realizado													
	Total		Coleta		Varrição		Capina e roçada		Unidades de processamento		Outros serviços		Gerenciais ou administrativos	
Código	Público	Privado	Público	Privado	Público	Privado	Público	Privado	Público	Privado	Público	Privado	Público	Privado
Nome/UF	empreg.	empreg.	empreg.	empreg.	empreg.	empreg.	empreg.	empreg.	empreg.	empreg.	empreg.	empreg.	empreg.	empreg.
Região Nordeste	Ge015	Ge016	Co029	Co030	Va007	Va008	Cp005	Cp006	Up062	Up063	Ge047	Ge048	Ge050	Ge051
250150 Bananeiras/PB	86	0	15		45		8		3		10		5	
240150 Barcelona/RN	9	0	3	0	3	0	2	0					1	0
220117 Barra D'Alcântara/PI														
270050 Barra de Santo Antônio/AL	85	10	5	10	55	0	15	0	0	0	5	0	5	0
290270 Barra/BA	4	33	0	14	0	16	0	3	0	0	4	0	0	0
230205 Barroquinha/CE	0	35	0	25	0	10								
230220 Beberibe/CE	4	114		39		30		19		4		19		3
250190 Belém/PB	0	8												
260170 Belo Jardim/PE	132	36	0	27	90	0	40	0	0	6	0	0	2	3
210180 Benedito Leite/MA	20	0	10	0	5	0	5	0						
260180 Betânia/PE	32	0												
260190 Bezerros/PE	99	0	28	0	66	0							5	0
250210 Boa Ventura/PB	20	0	4	0	14	0							2	0
210200 Bom Jardim/MA	69	0	24	0	18	0	25	0	2	0	0	0	0	0
290395 Bom Jesus da Serra/BA	0	0	0	0	0	0	0	0			0	0	0	0
240170 Bom Jesus/RN	0	23												
290400 Boninal/BA	48	58	5	3	17	0	20	50			2	5	4	0
250240 Bonito de Santa Fé/PB	25	0												
250250 Boqueirão/PB	20	30	5	4	10	20	1	6	0	0			4	0
250270 Borborema/PB	10	10	6	0	0	10	4	0						
230250 Brejo Santo/CE	321	0	110		85		35		23		54		14	
290450 Brotas de Macaúbas/BA	22	0	4	0	15	0							3	0
290460 Brumado/BA	0	144	0	22	0	75	0	40	0	2	0	0	0	5
210230 Buriti Bravo/MA	16	0	6		5		3						2	
250310 Cabaceiras/PB	8	0	3		5									
260290 Cabo de Santo Agostinho/PE	186	358	0	187	0	112	0	36	0	0	186	0	0	23
270120 Cacimbinhas/AL	57	0	10	0	37	0	10	0						
290500 Caculé/BA	27	29	0	4	17	21	4	0			0	3	6	1
290515 Caetanópolis/BA	7	22	0	5	0	15	4	0	0	0	2	0	1	2
240185 Caçara do Norte/RN	37	0	8		22		5						2	
240200 Caicó/RN	66	61	18	20	13	18	12	17	1	1	20	4	2	1
220207 Cajazeiras do Piauí/PI	3	0	3	0										
220208 Cajueiro da Praia/PI	0	17	0	17										
220209 Caldeirão Grande do Piauí/PI	8	0	4	0	4	0								
290570 Camaçari/BA	248	448	56	64	30	161	0	181	19	12	27	15	116	15
250390 Camalau/PB	11	0	6		4								1	
260350 Camocim de São Félix/PE	24	8	0	8	22	0	2	0	0	0	0	0	0	0
230260 Camocim/CE	0	48		16		16		16						
250400 Campina Grande/PB	427	91	6	82	290	0	100	0	5	3	16	0	10	6



TABELA Ge05 - INFORMAÇÕES SOBRE TRABALHADORES REMUNERADOS, SEGUNDO O TIPO DE SERVIÇO REALIZADO

ANO DE REFERÊNCIA  
2009

Município		Quantidades de trabalhadores remunerados alocados no manejo de resíduos sólidos, segundo o tipo de serviço realizado													
		Total		Coleta		Varrição		Capina e roçada		Unidades de processamento		Outros serviços		Gerenciais ou administrativos	
		Público	Privado	Público	Privado	Público	Privado	Público	Privado	Público	Privado	Público	Privado	Público	Privado
		empreg.	empreg.	empreg.	empreg.	empreg.	empreg.	empreg.	empreg.	empreg.	empreg.	empreg.	empreg.	empreg.	empreg.
Código	Nome/UF	Ge015	Ge016	Co029	Co030	Va007	Va008	Cp005	Cp006	Up062	Up063	Ge047	Ge048	Ge050	Ge051
Região Nordeste															
270140	Campo Alegre/AL	90	0	11	0	64	0	8	0	0	0	0	0	7	0
280100	Campo do Brito/SE	0	0												
220213	Campo Grande do Piauí/PI	8	9	4	1	4	0	0	8						
220220	Campo Maior/PI	100		40		21		39		0		0			
230270	Campos Sales/CE	146	0	50		60		36							
290660	Candiba/BA	50		14		31				3				2	
260370	Canhotinho/PE	57	9	21	9	31	0	1	0	0	0	2	0	2	0
280120	Canindé de São Francisco/SE	260	0	37		150		45		5		8		15	
220230	Canto do Buriti/PI	20													
290685	Capela do Alto Alegre/BA														
270170	Capela/AL	35	2	10	2	20	0	0	0	0	0	1	0	4	0
280130	Capela/SE	60	10	0	10	30	0	15	0	15	0				
290690	Caravelas/BA	58	47	11	16	37	2	0	13	1	12	7	3	2	1
290710	Carinhanha/BA	4	36	1	3	0	25	1	6	1	0	0	0	1	2
230310	Cariré/CE	53		15		8		10				19		1	
230330	Cariús/CE	20	38	2	12	8	22	0	2	0	0	0	0	10	2
260390	Carnaíba/PE	46	19	2	5	44	0	0	14						
240240	Carnaúba dos Dantas/RN	19	0	4	0	5	0	9	0	0	0	0	0	1	0
250420	Catingueira/PB	18	0	3	0	15	0								
250430	Catolé do Rocha/PB	79	0	22	0	56	0							1	0
290750	Catu/BA	0	88	0	15	0	45	0	15	0	0	0	10	0	3
230370	Caucaia/CE	150	100	0	40	0	20	120	30	0	0	0	0	30	10
210300	Caxias/MA	396		142		128		126							
290790	Cipó/BA	1	98												
210330	Codó/MA	40	154	0	69	0	85	40	0	0	0	0	0	0	0
220273	Coivaras/PI	61.190	0	20.397	0	27.195	0	13.598	0						
220277	Colônia do Piauí/PI	30	0	4	0	13	0	12	0	0	0	1	0	0	0
290820	Conceição da Feira/BA	51	2												
210355	Conceição do Lago-Açu/MA	36	0	30	0			6	0						
250440	Conceição/PB	81	7	9	3	72	0			0	4				
250450	Condado/PB	23	0	6	0	15	0	0	0	0	0	0	0	2	0
250470	Congo/PB	20	0	4	0	16	0								
290900	Cordeiros/BA	78	0			78	0								
290910	Coribe/BA	26	79	0	0	20	32	5	17	0	0	0	28	1	2
210360	Coroatá/MA	280	0	70	0	160	0	20	0			10	0	20	0
290920	Coronel João Sá/BA	75	0	8		57				10					
290930	Correntina/BA	105	0	20	0	65	0	10	0	0	0	0	0	10	0
270230	Coruripe/AL	196		36		70		30		20		0		40	
290940	Cotegipe/BA	13	2	6	2	6	0	0	0	0	0	0	0	1	0



TABELA Ge05 - INFORMAÇÕES SOBRE TRABALHADORES REMUNERADOS, SEGUNDO O TIPO DE SERVIÇO REALIZADO

ANO DE  
REFERÊNCIA  
**2009**

Município	Quantidades de trabalhadores remunerados alocados no manejo de resíduos sólidos, segundo o tipo de serviço realizado													
	Total		Coleta		Varrição		Capina e roçada		Unidades de processamento		Outros serviços		Gerenciais ou administrativos	
Código	Público	Privado	Público	Privado	Público	Privado	Público	Privado	Público	Privado	Público	Privado	Público	Privado
Nome/UF	empreg.	empreg.	empreg.	empreg.	empreg.	empreg.	empreg.	empreg.	empreg.	empreg.	empreg.	empreg.	empreg.	empreg.
<b>Região Nordeste</b>	Ge015	Ge016	Co029	Co030	Va007	Va008	Cp005	Cp006	Up062	Up063	Ge047	Ge048	Ge050	Ge051
230420 Crato/CE														
290980 Cruz das Almas/BA			25		65									
250490 Cruz do Espírito Santo/PB	40	0												
230425 Cruz/CE	0	36		16		5		9		2		4		
240300 Cruzeta/RN	19	0	5	0	9	0	3	0	1	0	0	0	1	0
280190 Cumbe/SE	20	0	4		12		4							
260500 Cupira/PE	45	0												
210370 Cururupu/MA	95		51		15		18		6		0		5	
220342 Domingos Mourão/PI	14	0	3		7		3						1	
291030 Elísio Medrado/BA	51	0	12	0	28	0	6	0	4	0	0	0	1	0
291050 Entre Rios/BA	0	130		33		85		12		0		0		0
240340 Equador/RN	40													
250600 Esperança/PB	28	42												
270255 Estrela de Alagoas/AL	47	0	32	0	15	0								
291070 Euclides da Cunha/BA	161	0												
230430 Farias Brito/CE	0	37												
291077 Feira da Mata/BA	18	0	4	0	14	0	0	0	0	0	0	0	0	0
260545 Fernando de Noronha/PE	4	66	0	9	0	2	0	10	0	16	0	29	4	0
291100 Floresta Azul/BA	35	0	10		18		3						4	
220385 Floresta do Piauí/PI	13	0	3	0	6	0	4	0	0	0	0	0	0	0
260570 Floresta/PE	7	55		10		35	7	6	0	0	0	0		4
291110 Formosa do Rio Preto/BA	0	26	0	6	0	15	0	0	0	0	0	5	0	0
230435 Forquilha/CE	0	31	0	12	0	13	0	6						
230440 Fortaleza/CE	929	2.755	33	1.280	752	222	0	1.050	5	58	0	0	139	145
220415 Francisco Macedo/PI	11	0	3		6				1		1			
220420 Francisco Santos/PI	25	0	3	0	21	0	0	0	0	0	0	0	1	0
280230 Frei Paulo/SE	0	0												
240410 Galinhos/RN	28	0			25						3			
280250 General Maynard/SE	30													
230460 General Sampaio/CE			9	0	12	0	0	10						
291130 Gentio do Ouro/BA	39	0	11		27		0		0		0		1	
210462 Governador Luiz Rocha/MA	48	0	23	0	0	0	20	0	0	0	0	0	5	0
260640 Gravata/PE	0	78	0	28	0	20	0	10	0	20				
230490 Groaíras/CE	1	17	0	3	0	12			1	0			0	2
220450 Guadalupe/PI	70	100												
210490 Guimarães/MA	30	0	10	0	15	0	5	0						
230520 Hidrolândia/CE	28	20	2	20	20	0	4	0	0	0			2	0
210500 Humberto de Campos/MA	46	3												
291190 Iaçú/BA	250	0	30		150		10		10		30		20	



TABELA Ge05 - INFORMAÇÕES SOBRE TRABALHADORES REMUNERADOS, SEGUNDO O TIPO DE SERVIÇO REALIZADO

ANO DE REFERÊNCIA  
2009

Município		Quantidades de trabalhadores remunerados alocados no manejo de resíduos sólidos, segundo o tipo de serviço realizado													
		Total		Coleta		Varrição		Capina e roçada		Unidades de processamento		Outros serviços		Gerenciais ou administrativos	
		Público	Privado	Público	Privado	Público	Privado	Público	Privado	Público	Privado	Público	Privado	Público	Privado
		empreg.	empreg.	empreg.	empreg.	empreg.	empreg.	empreg.	empreg.	empreg.	empreg.	empreg.	empreg.	empreg.	empreg.
Código	Nome/UF	Ge015	Ge016	Co029	Co030	Va007	Va008	Cp005	Cp006	Up062	Up063	Ge047	Ge048	Ge050	Ge051
Região Nordeste															
291200	Ibiassucê/BA	53	0	6		36		6		4				1	
260670	Ibirajuba/PE	20	7	7	0	12	5	0	2	0	0	0	0	1	0
230540	Icó/CE	1	60	0	30	0	25	0	5	0	0			1	0
270310	Igaci/AL	88	0	27	0	35	0	18	0	2	0	3	0	3	0
210520	Igarapé Grande/MA	19	0	9	0	10	0								
230550	Iguatu/CE	7	150		54		77		15	1			4	6	
250670	Imaculada/PB	50		10		19		10				7		4	
210530	Imperatriz/MA	24	198	0	122	0	37	0	20	5	0	16	8	3	11
230560	Independência/CE	13				13									
260710	Ingazeira/PE	22	0	10	0	12	0								
270330	Inhapi/AL	20	0	10	0	5	0	3	0					2	0
220470	Inhuma/PI	154	0	32	0	97	0	25	0						
230570	Ipaumirim/CE	0	52												
260730	Ipubi/PE	57													
291430	Iramaia/BA	30	0	15		10		5							
291440	Iraquara/BA	60	0	15	0	40	0	3	0					2	0
230610	Irauçuba/CE	0	41	0	10	0	25	0	4	0	0	0	1	0	1
280290	Itabaiana/SE	157	0	34	0	89	0	20	0	1	0			13	0
291465	Itabela/BA		100		55		30		15						
280310	Itabi/SE	42	0	12	0	21	0	9	0	0	0			0	0
291480	Itabuna/BA	36	174	0	95	0	60	18	0	18	0			0	19
291510	Itagi/BA	61	0	9		43		4		0		5		0	
230620	Itaíçaba/CE	0	13	0	4	0	2	0	6	0	0	0	0	0	1
230625	Itaitinga/CE	0	62	0	28	0	4	0		0	28	0		0	2
240485	Itajá/RN			8	0	2	0			2	0			1	0
291550	Itajuípe/BA	71	0	12	0	50	0	5	0					4	0
291570	Itamarí/BA	42	0	8		25		3		1		0	0	5	0
260765	Itambé/PE	72	0	20	0	44	0	8	0						
291680	Itarantim/BA	13	20		5		12		3			13	0		
230655	Itarema/CE	30	25							30	25				
230660	Itatira/CE	47	0	15		20		12	0	0	0				
291690	Itiruçu/BA	46	0												
291733	Iuiú/BA	60		9		47								4	
240500	Jaçanã/RN	30													
250730	Jacaraú/PB	36	0												
291750	Jacobina/BA														
291760	Jaguaquara/BA	228	0	0		204		10		4				10	
230700	Jaguaruana/CE	14	93	0	32	8	14	0	16	0	2	0	23	6	6
291790	Jandaira/BA	78	0	78	0										



TABELA Ge05 - INFORMAÇÕES SOBRE TRABALHADORES REMUNERADOS, SEGUNDO O TIPO DE SERVIÇO REALIZADO

ANO DE  
REFERÊNCIA  
**2009**

Município	Quantidades de trabalhadores remunerados alocados no manejo de resíduos sólidos, segundo o tipo de serviço realizado													
	Total		Coleta		Varrição		Capina e roçada		Unidades de processamento		Outros serviços		Gerenciais ou administrativos	
Código	Público	Privado	Público	Privado	Público	Privado	Público	Privado	Público	Privado	Público	Privado	Público	Privado
Nome/UF	empreg.	empreg.	empreg.	empreg.	empreg.	empreg.	empreg.	empreg.	empreg.	empreg.	empreg.	empreg.	empreg.	empreg.
<b>Região Nordeste</b>	Ge015	Ge016	Co029	Co030	Va007	Va008	Cp005	Cp006	Up062	Up063	Ge047	Ge048	Ge050	Ge051
240540 Japi/RN	0	0												
240560 Jardim de Piranhas/RN	41		41											
230720 Jati/CE	11	25	0	25	11	0								
250750 João Pessoa/PB	1.758	527	150	275	998	52	391	185	41		26		152	15
250770 Juazeirinho/PB	70	0												
230730 Juazeiro do Norte/CE	5	226	0	44	0	100	0	70	2	0	0	12	3	0
291845 Jucuruçu/BA	38	0	14		20		4		0		0		0	0
291855 Jussari/BA	24	0	6		16		2							
291870 Lafaiete Coutinho/BA	14													
280350 Lagarto/SE	50	85	0	80	50	0							0	5
220555 Lagoa Alegre/PI	7	0												
270410 Lagoa da Canoa/AL	35	0	9	0	20	0	6	0						
240620 Lagoa d'Anta/RN	32	0	8	0	14	0	5	0	0	0	4	0	1	0
250820 Lagoa de Dentro/PB	19	0												
210592 Lagoa do Mato/MA														
250830 Lagoa Seca/PB	43	13	0		35		6		1		0		1	
291890 Lajedão/BA	30	0	4		20		6							
291900 Lajedinho/BA	35	0												
280360 Laranjeiras/SE														
250840 Lastro/PB	13	0	5	0	8	0	0	0	0	0	0	0	0	0
291920 Lauro de Freitas/BA	350	235	0	93	175	0	134	130	0	0	21	0	20	12
291930 Lençóis/BA	34	0	4	0	25	0	5	0	0	0				
230760 Limoeiro do Norte/CE			8	12	8								1	
291950 Livramento de Nossa Senhora/BA														
210620 Luís Domingues/MA	2													
291955 Luís Eduardo Magalhães/BA	26	57												
240700 Luís Gomes/RN	15	0	5		10		0		0		0		0	
270430 Maceió/AL	398	937	39	482	105	158	7	93	24	0	14	121	209	83
250870 Mãe d'Água/PB	15		7	0	7	0	0	0	0	0			1	0
291995 Maetinga/BA	28	0												
292000 Maiquinique/BA	40	8	6	4	33	0	0	0	0	4	0	0	1	0
292010 Mairi/BA	15	50		10		30	10					10	5	
270440 Major Isidoro/AL	75	0	20	0	40	0	15	0	0	0	0	0	0	0
240725 Major Sales/RN	2	0	2	0										
292030 Malhada de Pedras/BA	120	0			120	0								
280390 Malhador/SE	20	0	6		10		4							
250900 Manaira/PB	20	0												
230765 Maracanaú/CE	19	240	0	138	15	13	0	67	0	13	0	0	4	9
292060 Maragogipe/BA	98	101	8	8	71	76	6	10			10	5	3	2



TABELA Ge05 - INFORMAÇÕES SOBRE TRABALHADORES REMUNERADOS, SEGUNDO O TIPO DE SERVIÇO REALIZADO

ANO DE REFERÊNCIA  
2009

Município		Quantidades de trabalhadores remunerados alocados no manejo de resíduos sólidos, segundo o tipo de serviço realizado													
		Total		Coleta		Varrição		Capina e roçada		Unidades de processamento		Outros serviços		Gerenciais ou administrativos	
		Público	Privado	Público	Privado	Público	Privado	Público	Privado	Público	Privado	Público	Privado	Público	Privado
		empreg.	empreg.	empreg.	empreg.	empreg.	empreg.	empreg.	empreg.	empreg.	empreg.	empreg.	empreg.	empreg.	empreg.
Código	Nome/UF	Ge015	Ge016	Co029	Co030	Va007	Va008	Cp005	Cp006	Up062	Up063	Ge047	Ge048	Ge050	Ge051
Região Nordeste															
260920	Maraial/PE	21	41	4	8	8	16	4	8	0	0	4	8	1	1
230770	Maranguape/CE	73	30	45	0	25	0	0	30	0	0	0	0	3	0
210637	Maranhãozinho/MA	13		5	0	6	0	2	0						
270460	Maravilha/AL	37	0	17	0	20	0	0	0	0	0	0	0	0	0
292080	Marcionílio Souza/BA	25	0			18		7							
240740	Martins/RN	10	8												
280400	Maruim/SE	0	0												
292090	Mascote/BA	87	0	30		31		21						5	
230800	Massapé/CE	24	32	8	7	6	11	6	9	0	2			4	3
250920	Massaranduba/PB	24	0	8		9		6						1	
292100	Mata de São João/BA	74	0	16	0	19	0	39	0						
210663	Matões do Norte/MA	23	0	9	0	6	0	3	0	1	0	3	0	1	0
230810	Mauriti/CE	69	48	8	12	36	10	0	2			17	23	8	1
230820	Meruoca/CE	1	27												
292120	Miguel Calmon/BA	68	0												
292145	Mirante/BA	12	0	4	0	3	0	2	0	2	0	0	0	1	0
210680	Mirinzal/MA	30	0	10	0	15	0	5	0						
230850	Mombaca/CE	35	0												
230860	Monsenhor Tabosa/CE	20	46	20	46										
250960	Monte Horebe/PB														
230870	Morada Nova/CE	120	0												
292160	Morpará/BA	16	0	4	0	10	0							2	0
240800	Mossoró/RN	156	249	26	30	60	92	35	60	30	52	0	0	5	15
292220	Muniz Ferreira/BA	0	11	0	4	0	7	0	0	0	0	0	0	0	0
280430	Muribeca/SE	42	0	10	0	18	0	10	0	0	0			4	0
270550	Murici/AL	102	0												
292240	Mutuípe/BA	31													
240810	Natal/RN	1.390	650	115	204	90	155	270	95	20	50	200	90	695	56
292260	Nilo Peçanha/BA	89	0	15	0	12		9	0	0	0	45		8	0
240820	Nísia Floresta/RN	67	0	28	0	12	0	12	0	1	0	9	0	5	0
280450	Nossa Senhora da Glória/SE	120	0	2	0	80	0	20	0	0	0	18	0	0	0
280480	Nossa Senhora do Socorro/SE	0	237	0	48	0	32	0	125	0	6	0	22	0	4
210725	Nova Colinas/MA	2	0												
240830	Nova Cruz/RN	68	0	68	0										
251020	Nova Olinda/PB	42	0			22	0	12	0			3	0	5	0
251030	Nova Palmeira/PB	6	0												
230945	Ocara/CE	34	0	12	0	15	0	5	0	0	0	0	0	2	0
251040	Olho d'Água/PB	31	0	4		22		4				1			
240840	Olho-d'Água do Borges/RN	1	28		4		14		6				3	1	1



TABELA Ge05 - INFORMAÇÕES SOBRE TRABALHADORES REMUNERADOS, SEGUNDO O TIPO DE SERVIÇO REALIZADO

ANO DE  
REFERÊNCIA  
**2009**

Município	Quantidades de trabalhadores remunerados alocados no manejo de resíduos sólidos, segundo o tipo de serviço realizado													
	Total		Coleta		Varrição		Capina e roçada		Unidades de processamento		Outros serviços		Gerenciais ou administrativos	
Código	Público	Privado	Público	Privado	Público	Privado	Público	Privado	Público	Privado	Público	Privado	Público	Privado
Nome/UF	empreg.	empreg.	empreg.	empreg.	empreg.	empreg.	empreg.	empreg.	empreg.	empreg.	empreg.	empreg.	empreg.	empreg.
Região Nordeste	Ge015	Ge016	Co029	Co030	Va007	Va008	Cp005	Cp006	Up062	Up063	Ge047	Ge048	Ge050	Ge051
260960 Olinda/PE	169	493	9	0	0	61	0	64	29	0	0	368	131	0
270610 Ouro Branco/AL	35	0	10	0	25	0	0	0	0	0	0	0	0	0
240850 Ouro Branco/RN	16	0	16	0	0	0	0	0	0	0	0	0	0	0
230970 Pacatuba/CE	173	18	45	15	20	0	28	0	10	3	52	0	18	0
280490 Pacatuba/SE	0	0												
230980 Pacoti/CE	60	0	8		28		8		0		16			
230990 Pacujá/CE	76	0			26	0	25	0	15	0			10	0
292340 Palmas de Monte Alto/BA	34	6	0	6	30	0	4	0						
220740 Palmeira do Piauí/PI	6	4	6	4										
210760 Palmeirândia/MA	25	0	10	0	10	0	5	0						
270640 Pão de Açúcar/AL	76	0	11	0	37	0	26	0	0	0	0	0	2	0
270642 Pariconha/AL	20	0	10	0	5	0	2	0	1	0			2	0
220770 Parnaíba/PI	0	176	0	44	0	0	0	90	0	3	0	9	0	30
240325 Parnamirim/RN	5	112	0	62	5	20	0	30						
240920 Passagem/RN	7	0												
251080 Patos/PB	47	91	9	24	12	67	22	0	4	0				
292390 Pau Brasil/BA	40	0			36	0	4	0						
251090 Paulista/PB	60		24		35								1	0
270660 Paulo Jacinto/AL	46	0	5	0	34	0	1	0	1	0			5	0
231060 Penaforte/CE	60	30	0	30	40	0	20	0						
270670 Penedo/AL	111	35	23	0	88	35	0	0	0	0	0	0	0	0
270680 Piaçabuçu/AL	60		20		30		6				4			
251140 Picuí/PB	21	15	2	15	15								4	
251160 Pilões/PB	20	0												
210850 Pindaré-Mirim/MA	140	0	40		40		40				20			
270700 Pindoba/AL	26	0	6	0	20	0	0	0	0	0				
292460 Pindobaçu/BA	85													
231085 Pindoretama/CE	16	74	10	30	5	32	1	12						
210860 Pinheiro/MA	68	0	33	0	13	0	11	0	0	0	0	0	11	0
280530 Pirambu/SE	25	0												
251200 Pocinhos/PB	25	0	16		6		2						1	
241010 Poço Branco/RN	1	18	1	10	0	3	0	4					0	1
251203 Poço Dantas/PB	8	0	3	0	4	0							1	0
280540 Poço Redondo/SE	30	4	0	4	30	0								
280550 Poço Verde/SE	0	0												
292520 Pojuca/BA	206	0	40		133		20		0		5		8	
251210 Pombal/PB	61	21	6	19	53	0	0	0	0	0	0	0	2	2
241020 Portalegre/RN	30	13	1	9	29	3	0	1	0	0	0	0	0	0
231110 Porteiras/CE	24	62	0	4	24	45	0	6	0	1	0	3	0	3



TABELA Ge05 - INFORMAÇÕES SOBRE TRABALHADORES REMUNERADOS, SEGUNDO O TIPO DE SERVIÇO REALIZADO

ANO DE REFERÊNCIA  
2009

Município		Quantidades de trabalhadores remunerados alocados no manejo de resíduos sólidos, segundo o tipo de serviço realizado													
		Total		Coleta		Varrição		Capina e roçada		Unidades de processamento		Outros serviços		Gerenciais ou administrativos	
Código	Nome/UF	Público	Privado	Público	Privado	Público	Privado	Público	Privado	Público	Privado	Público	Privado	Público	Privado
		empreg.	empreg.	empreg.	empreg.	empreg.	empreg.	empreg.	empreg.	empreg.	empreg.	empreg.	empreg.	empreg.	empreg.
Região Nordeste		Ge015	Ge016	Co029	Co030	Va007	Va008	Cp005	Cp006	Up062	Up063	Ge047	Ge048	Ge050	Ge051
280560	Porto da Folha/SE	200	0												
241025	Porto do Mangue/RN	0	28	0	7	0	8	0	7			0	4	0	2
270750	Porto Real do Colégio/AL	31	30	0	10	21	10					10	10		
292530	Porto Seguro/BA	481	28	171	16	180	0			10	0	100	7	20	5
231123	Potiretama/CE	10	0	5	0	5	0	0	0	0	0	0	0	0	0
251220	Prata/PB	25	0												
292560	Presidente Dutra/BA	62	0	9	0	50	0							3	0
292570	Presidente Jânio Quadros/BA	28	0	6	0	12	0	2	0	1	0	6	0	1	0
241030	Presidente Juscelino/RN	26	0	4	0	8	0	4	0			6	0	4	0
292590	Quijingue/BA	65	0	8	0	25	0					32	0		
261153	Quixaba/PE	17	1	0	1	17	0								
292593	Quixabeira/BA	34	0	9		15		10							
261160	Recife/PE	636	2.698	28	814	26	718	0	1.001	38	0	157	46	387	119
231160	Redenção/CE	53	0	30	0	8	0	9	0	0	0	0	0	6	0
210950	Riachão/MA														
261170	Riacho das Almas/PE		35				15		5				12		3
251278	Riacho de Santo Antônio/PB	11		5	0	3	0	2	0	0	0	1		0	0
280590	Riachuelo/SE	0	50	0	12	0	27	0	8	0	0	0	0	0	3
240895	Rio do Fogo/RN	4	26												
261190	Rio Formoso/PE	115	0	5		26		6		5		58		15	
231180	Russas/CE	248	20	48	16	24	0	50	0	2	0	120	0	4	4
261220	Salgueiro/PE	3	72	0	11	0	40	0	16	2	5			1	0
292740	Salvador/BA	835	3.720	117	1.051	115	1.683	56	422	16	176	134	147	397	241
210970	Sambaíba/MA	10	10	4	5	4	5	0	0	1	0	0	0	1	0
292750	Santa Bárbara/BA	57	0	13		36		8							
292780	Santa Cruz da Vitória/BA	40	0	2	0	28	0	10	0	0	0	0	0	0	0
251320	Santa Cruz/PB	30													
210980	Santa Helena/MA	40	0	25	0	10	0	5	0						
292790	Santa Inês/BA	58	0	12	0	32	0	12	0	0	0	0	0	2	0
210990	Santa Inês/MA	124	2	48	2	26	0	20	0	4	0	20	0	6	0
211000	Santa Luzia/MA	7	36	0	8	0	20	0	5	5	0	0	2	2	1
261260	Santa Maria da Boa Vista/PE	35	0	10		20		5		0		0			
292810	Santa Maria da Vitória/BA	69	42	20	5	35	20	10	11			1	1	3	5
292840	Santa Rita de Cássia/BA	71	0												
251380	Santa Teresinha/PB	15	0	5		8								2	
231200	Santana do Acaraú/CE														
231210	Santana do Cariri/CE	25	5	0	5	21	0	2	0	2	0				
280640	Santana do São Francisco/SE	12	6	0	3	10	0	0	2					2	1
251365	Santarém/PB	30													



TABELA Ge05 - INFORMAÇÕES SOBRE TRABALHADORES REMUNERADOS, SEGUNDO O TIPO DE SERVIÇO REALIZADO

ANO DE  
REFERÊNCIA  
**2009**

Município	Quantidades de trabalhadores remunerados alocados no manejo de resíduos sólidos, segundo o tipo de serviço realizado													
	Total		Coleta		Varrição		Capina e roçada		Unidades de processamento		Outros serviços		Gerenciais ou administrativos	
Código	Público	Privado	Público	Privado	Público	Privado	Público	Privado	Público	Privado	Público	Privado	Público	Privado
Nome/UF	empreg.	empreg.	empreg.	empreg.	empreg.	empreg.	empreg.	empreg.	empreg.	empreg.	empreg.	empreg.	empreg.	empreg.
<b>Região Nordeste</b>	Ge015	Ge016	Co029	Co030	Va007	Va008	Cp005	Cp006	Up062	Up063	Ge047	Ge048	Ge050	Ge051
292880 Santo Estêvão/BA	83	0	24	0	57	0							2	0
231230 São Benedito/CE	0	52	0	11	0	41								
211050 São Bento/MA	135	0	20	0	50	0	65	0						
261310 São Caitano/PE	48	0	16	0	25	0					7	0		
280670 São Cristóvão/SE	0	104	0	4	0	96							0	4
292910 São Felipe/BA	151													
220960 São Félix do Piauí/PI	5	0	5	0										
251398 São Francisco/PB	7	0	4	0	3	0	0	0	0	0	0	0	0	0
220985 São João da Canabrava/PI	1	12	0	4	0	8	0	0	0	0	0	0	1	0
211107 São João do Soter/MA	15	0	6	0	5	0	3	0					1	0
261340 São José da Coroa Grande/PE	0	43		12		8		16		5		0		2
251430 São José de Caiana/PB	0	0												
211120 São José de Ribamar/MA	0	85		24		35		20						6
221005 São José do Divino/PI														
292937 São José do Jacuípe/BA	49	0	15		30		4							
221020 São José do Piauí/PI														
211140 São Luís Gonzaga do Maranhão/MA	30	0	15	0	10	0	5	0						
211130 São Luís/MA	40	1.800												
292940 São Miguel das Matas/BA	26	0	4	0	18	0	2	0	0	0	0	0	2	0
251500 São Miguel de Taipu/PB	17	0	4	0	8	0	4	0	0	0	0	0	1	0
241255 São Miguel do Gostoso/RN	0	0	0	0	0	0	0	0	0	0	0	0	0	0
270860 São Miguel dos Campos/AL	262													
221050 São Pedro do Piauí/PI	17	1												
292950 São Sebastião do Passé/BA	0	74	0	15	0	25	0	20	0	0	0	10	0	4
231270 Senador Pompeu/CE	0	30		10		12		6						2
241340 Serra Negra do Norte/RN	0	23												
261390 Serra Talhada/PE	25	54	0	18	0	30	24	0	0	0			1	6
241355 Serrinha dos Pintos/RN	14	0	5	0	9	0								
293060 Serrolândia/BA	67	0												
261410 Sertânia/PE	69	11												
261420 Sirinhaém/PE														
231290 Sobral/CE	26	170	2	40	15	65	3	42	2	9	1	4	3	10
221090 Socorro do Piauí/PI	22	12												
261440 Solidão/PE	32	0	8	0	16	0	8	0						
231300 Solonópole/CE	41	22	8	10	21	7	2	1	0	0	5	4	5	0
251620 Sousa/PB	69	0	30		27		12							
293080 Souto Soares/BA	85	0	15	0	41	0	10	0			15	0	4	0
261460 Tabira/PE														
241400 Tangará/RN	18	0	6	0	6	0	4	0	1	0	0	0	1	0



TABELA Ge05 - INFORMAÇÕES SOBRE TRABALHADORES REMUNERADOS, SEGUNDO O TIPO DE SERVIÇO REALIZADO

ANO DE REFERÊNCIA  
2009

Município		Quantidades de trabalhadores remunerados alocados no manejo de resíduos sólidos, segundo o tipo de serviço realizado													
		Total		Coleta		Varrição		Capina e roçada		Unidades de processamento		Outros serviços		Gerenciais ou administrativos	
Código	Nome/UF	Público	Privado	Público	Privado	Público	Privado	Público	Privado	Público	Privado	Público	Privado	Público	Privado
		empreg.	empreg.	empreg.	empreg.	empreg.	empreg.	empreg.	empreg.	empreg.	empreg.	empreg.	empreg.	empreg.	empreg.
Região Nordeste		Ge015	Ge016	Co029	Co030	Va007	Va008	Cp005	Cp006	Up062	Up063	Ge047	Ge048	Ge050	Ge051
293120	Taperoá/BA	32	0	8		18		4						2	
251650	Taperoá/PB	60	0												
261500	Taquaritinga do Norte/PE	64	0	16	0	21	0	20	0	1	0			6	0
251660	Tavares/PB	35	0	4		20		10						1	
251670	Teixeira/PB	36	0	14	0	20	0							2	0
241415	Tenente Laurentino Cruz/RN	35	0	5	0	6	0	0	0	0	0	20	0	4	0
221100	Teresina/PI	17	1.342		375		100		753		32		51	17	31
241105	Tibau/RN	16	0	5		11									
261530	Timbaúba/PE	280	0	60		110		50				60			
211220	Timon/MA	111	42	3	5					69	24			39	13
261550	Tracunhaém/PE	21	30	12	16	6	10	3	4						
270920	Traipu/AL	79	0	23	0	28	0	20	0	0	0	0	0	8	0
231350	Trairi/CE	79	31	0	31	39	0	33	0	0	0	0	0	7	0
251680	Triunfo/PB	28		10		8		4		2		1		3	
231360	Ubajara/CE	42	38	14	12	12	10	15	15	0	0	0	0	1	1
251690	Uiraúna/PB	13	13	6	4	3	5	2	3					2	1
293250	Una/BA	0	32				23		3		1		5		
293270	Uruçuca/BA	2	210	2	10		100		100						
293280	Utinga/BA														
293310	Várzea do Poço/BA	20	10												
293320	Vera Cruz/BA	203	0	32		161		10		0		0		0	
241480	Vera Cruz/RN	24	0	8		12		2						2	
261630	Vicência/PE	0	22	0	8	0	6	0	2	0	0	0	5	0	1
231410	Viçosa do Ceará/CE	2	153	0	10	0	123	0	20					2	0
270940	Viçosa/AL	100	50	15	10	50	20	20	10			15	10		
251720	Vieirópolis/PB	9	0	2		5		1						1	
293330	Vitória da Conquista/BA	263	80	7	44	170	0	22	26	18	0	40	6	6	4
261640	Vitória de Santo Antão/PE	20	178	0	10	0	155	0	8	0	0	20	0	0	5
211300	Vitorino Freire/MA	57		16		22		14						5	
293340	Wagner/BA	60	0												
221170	Wall Ferraz/PI														



TABELA Ge06  
EXISTÊNCIA DE SERVIÇOS DELEGADOS



TABELA Ge06 - EXISTÊNCIA DE SERVIÇOS DELEGADOS

ANO DE REFERÊNCIA  
2009

Município	Existência de algum serviço delegado	Coleta de resíduos domiciliares	Coleta de resíduos públicos	Coleta de resíduos dos serviços de saúde	Coleta de resíduos da construção civil	Varrição de logradouros públicos	Capina e roçada	Operação de aterro sanitário	Operação de unidade de triagem	Operação de unidade de compostagem	Operação de incinerador	Operação de unidade de transbordo	Operação de outras unidades de processamento	Outros
Código	Nome/UF													
Região Nordeste		Ge055												
250190	Belém/PB	Sim	X	X	X	X	X							
250270	Borborema/PB	Sim		X										
230260	Camocim/CE	Sim	X	X	X	X								
230440	Fortaleza/CE	Sim	X	X			X		X			X		
250750	João Pessoa/PB	Sim	X	X		X	X	X	X					X
240810	Natal/RN	Sim							X					
280480	Nossa Senhora do Socorro/SE	Sim	X	X	X									X
231110	Porteiras/CE	Sim	X	X	X	X	X							X
292740	Salvador/BA	Sim							X			X		
231230	São Benedito/CE	Sim	X	X	X	X	X							
261390	Serra Talhada/PE	Sim	X				X							



TABELA Co01  
INFORMAÇÕES SOBRE POPULAÇÃO ATENDIDA, ESTRUTURA OPERACIONAL,  
FREQUÊNCIA E TERCEIRIZAÇÃO DO SERVIÇO DE COLETA DOMICILIAR E  
PÚBLICA



**TABELA Co01 - INFORMAÇÕES SOBRE POPULAÇÃO ATENDIDA, ESTRUTURA OPERACIONAL, FREQUÊNCIA E TERCEIRIZAÇÃO DO SERVIÇO DE COLETA DOMICILIAR E PÚBLICA**

 ANO DE  
REFERÊNCIA  
**2009**

Município	População atendida declarada		Pop. atendida, segundo a frequência			Coleta Noturna	Coleta com elevação de contêiner	Quantidade de coletadores e mot.	
	Urbana do município	Rural do município	Diária	2 ou 3 vezes por semana	1 vez por semana			Prefeitura	Empresas
Código      Nome/UF	habitante	habitante	%	%	%	exist.	exist.	empregado	empregado
<b>Região Nordeste</b>	Co050	Co147	Co134	Co135	Co136	Co008	Co131	Co029	Co030
290010 Abaira/BA	4.331	1.350	100	0	0	Não	Não	10	
290020 Abare/BA	18.831	0	70	20	10	Não	Não	11	
240010 Acari/RN	10.000	600	30	50	20	Não	Não	6	1
220005 Acauã/PI	1.361	366	0	100	0	Não	Não	3	0
260010 Afogados da Ingazeira/PE	25.591	1.200	100	0	0	Sim	Não		
260030 Agrestina/PE	15.500	5.200	0	100	0	Não	Não	18	4
220010 Agricolândia/PI	2.023	1.991	0	100	0	Não	Não	5	0
250010 Água Branca/PB	2.500	200	96	0	4	Não	Não	10	0
220020 Água Branca/PI	15.000	1.200	30	60	10	Não	Não		
230040 Aiua/CE	5.085	11.338	0	100	0	Sim	Não	10	20
250030 Alagoa Grande/PB	16.801	6.600	100	0	0				
260060 Alagoinha/PE	0	0	100	0	0	Não	Não	12	
290070 Alagoinhas/BA	122.330	15.480	80	16	4	Sim	Sim		60
230050 Alcântaras/CE	3.252	5.500	35	20	45	Não	Não	11	
220045 Alvorada do Gurgueia/PI	2.610	0	0	100	0	Não	Não	0	3
290100 Amargosa/BA	24.713	5.340	30	70	0	Não	Não	19	0
230075 Amontada/CE	28.000	0	90	7	3	Não	Não		
290135 Andorinha/BA	5.638	1.200	35	45	20			6	2
240080 Angicos/RN	9.820	0	70	20	10	Não	Não	10	0
240090 Antônio Martins/RN	3.782	3.463	60	30	10	Não	Não		
250077 Aparecida/PB	1.000		60	20	20	Não	Não	8	
230090 Apuiarés/CE	0	0				Não	Não	8	0
280020 Aquidabã/SE	10.852	9.038	70	20	10	Não	Não	10	0
230100 Aquiraz/CE	50.545	13.020	62	35	3	Não	Não	124	20
250080 Araçagi/PB	6.529	7.300	50	25	25	Não	Não	12	0
280030 Aracaju/SE	544.039	0	30	70	0	Sim	Não	9	179
230110 Aracati/CE	40.196	15.720	40	45	15	Não	Sim	0	30
290210 Araci/BA	25.000	5.000	100	0	0	Sim	Não	6	21
260105 Araçoiaba/PE	15.000	2.000	60	30	10			10	5
270030 Arapiraca/AL	165.000	39.000	30	55	15	Sim	Não	67	
210100 Arari/MA	15.000	0				Não	Não	7	0
230140 Aratuba/CE	3.720	0	100	0	0	Não	Não	3	1
280040 Arauá/SE	4.597	7.445	100	0	0	Não	Não		
220090 Aroazes/PI	2.500	0				Não	Não		
230160 Assaré/CE	10.554	0	100	0	0	Sim	Não		
250135 Assunção/PB	3.110	334	100	0	0	Não		5	0
230170 Aurora/CE	5.669	0	100	0	0	Não	Não	0	15
240140 Baía Formosa/RN	7.249	1.562	80	20	0	Não	Não	2	30
290260 Baixa Grande/BA	12.701	9.113	39	19	42	Não	Não		



**TABELA Co01 - INFORMAÇÕES SOBRE POPULAÇÃO ATENDIDA, ESTRUTURA OPERACIONAL, FREQUÊNCIA E TERCEIRIZAÇÃO DO SERVIÇO DE COLETA DOMICILIAR E PÚBLICA**

 ANO DE  
REFERÊNCIA  
**2009**

Município	População atendida declarada		Pop. atendida, segundo a frequência			Coleta Noturna	Coleta com elevação de contêiner	Quantidade de coletadores e mot.	
	Urbana do município	Rural do município	Diária	2 ou 3 vezes por semana	1 vez por semana			Prefeitura	Empresas
Código      Nome/UF	habitante	habitante	%	%	%	exist.	exist.	empregado	empregado
<b>Região Nordeste</b>	Co050	Co147	Co134	Co135	Co136	Co008	Co131	Co029	Co030
250150 Bananeiras/PB	7.000	3.000	45	35	20	Não	Não	15	
240150 Barcelona/RN	1.625	1.075	0	80	20	Não	Não	3	0
220117 Barra D'Alcântara/PI	1.552	0				Não	Não		
270050 Barra de Santo Antônio/AL	12.966	0						5	10
290270 Barra/BA	0	0						0	14
230205 Barroquinha/CE	9.000	1.206	70	15	15	Sim	Não	0	25
230220 Beberibe/CE	21.003	6.000	80	15	5	Não	Não		39
250190 Belém/PB	14.384	3.362	0	100	0	Não	Não		
260170 Belo Jardim/PE	44.468	9.221	20	60	20	Não	Não	0	27
210180 Benedito Leite/MA	1.565	0	0	100	0	Não	Não	10	0
260180 Betânia/PE	7.151	4.860	0	100	0	Não	Não		
260190 Bezerros/PE	0	9.969	0	100	0	Sim	Não	28	0
250210 Boa Ventura/PB	3.503	0	100	0	0	Não	Não	4	0
210200 Bom Jardim/MA	15.317	1.520	100	0	0	Sim	Não	24	0
290395 Bom Jesus da Serra/BA	2.494	4.235	0	100	0	Não	Não	0	0
240170 Bom Jesus/RN	6.625	0	35	60	5	Não	Não		
290400 Boninal/BA	11.000	2.000	90	10	0	Não	Não	5	3
250240 Bonito de Santa Fé/PB	6.873	0	70	20	10	Não	Não		
250250 Boqueirão/PB	12.400	0	100	0	0	Sim	Não	5	4
250270 Borborema/PB	3.561	1.625	0	100	0	Não	Não	6	0
230250 Brejo Santo/CE	25.362	10.554	100	0	0	Não	Sim	110	
290450 Brotas de Macaúbas/BA	3.000	860	0	80	20	Não	Não	4	0
290460 Brumado/BA	44.827	12.009	73	26	1	Não	Sim	0	22
210230 Buriti Bravo/MA	5.000	0	0	0	100	Não	Não	6	
250310 Cabaceiras/PB	2.187	500	100	0	0			3	
260290 Cabo de Santo Agostinho/PE	151.525	20.058	58	39	3	Sim	Não	0	187
270120 Cacimbinhas/AL	5.396	0	20	50	30	Sim	Não	10	0
290500 Caculé/BA	12.737	2.946	90	10	0	Não	Sim	0	4
290515 Caetanos/BA	2.750	600	100	0	0	Não	Não	0	5
240185 Caiçara do Norte/RN	6.302	350	0	100	0	Não	Não	8	
240200 Caico/RN	56.600	0	20	60	20	Sim	Sim	18	20
220207 Cajazeiras do Piauí/PI	1.047	227	0	100	0	Não	Não	3	0
220208 Cajueiro da Praia/PI	2.688	300	0	90	10	Não	Não	0	17
220209 Caldeirão Grande do Piauí/PI	0	0	0	100	0	Não	Não	4	0
290570 Camaçari/BA	227.955		95	5	0	Sim	Sim	56	64
250390 Camalau/PB	2.435	221	35	47	18	Não	Não	6	
260350 Camocim de São Félix/PE	13.888	2.686	100	0	0	Não	Não	0	8
230260 Camocim/CE	0	0							16
250400 Campina Grande/PB	360.964	19.800	5	95	0	Sim	Não	6	82



**TABELA Co01 - INFORMAÇÕES SOBRE POPULAÇÃO ATENDIDA, ESTRUTURA OPERACIONAL, FREQUÊNCIA E TERCEIRIZAÇÃO DO SERVIÇO DE COLETA DOMICILIAR E PÚBLICA**

 ANO DE  
REFERÊNCIA  
**2009**

Município	População atendida declarada		Pop. atendida, segundo a frequência			Coleta Noturna	Coleta com elevação de contêiner	Quantidade de coletadores e mot.	
	Urbana do município	Rural do município	Diária	2 ou 3 vezes por semana	1 vez por semana			Prefeitura	Empresas
Código      Nome/UF	habitante	habitante	%	%	%	exist.	exist.	empregado	empregado
<b>Região Nordeste</b>	Co050	Co147	Co134	Co135	Co136	Co008	Co131	Co029	Co030
270140 Campo Alegre/AL	19.375	22.267	0	100	0	Não	Não	11	0
280100 Campo do Brito/SE	9.000	1.000	54	40	6	Não	Não		
220213 Campo Grande do Piauí/PI	2.556	0	0	80	20	Não	Não	4	1
220220 Campo Maior/PI	33.385	0	0	100	0	Não	Não	40	
230270 Campos Sales/CE	12.000	6.928	50	30	20	Sim	Sim	50	
290660 Candiba/BA	7.000	0	40	35	25	Não	Não	14	
260370 Canhotinho/PE	14.432	0	70	0	30	Não	Não	21	9
280120 Canindé de São Francisco/SE			80	20	0	Não	Sim	37	
220230 Canto do Buriti/PI	65	0	100	0	0	Sim	Não		
290685 Capela do Alto Alegre/BA	0	0							
270170 Capela/AL	10.766	1.215	90	10	0	Não	Não	10	2
280130 Capela/SE	17.156	7.500	100	0	0	Não	Não	0	10
290690 Caravelas/BA	11.500	8.000	15	60	25	Não	Não	11	16
290710 Carinhanha/BA	13.846	10.400	0	100	0	Não	Sim	1	3
230310 Cariré/CE	12.593	0	15	80	5			15	
230330 Cariús/CE	7.962	6.250	92	5	3	Não	Não	2	12
260390 Caruaíba/PE	0	0	100	0	0	Não	Não	2	5
240240 Caruaíba dos Dantas/RN	5.612	650				Não	Não	4	0
250420 Catingueira/PB	2.865	2.141	50	50	0	Não	Não	3	0
250430 Catolé do Rocha/PB	20.561	7.907	100	0	0	Não	Não	22	0
290750 Catu/BA	45.220	0	89	11	0	Não	Não	0	15
230370 Caucaia/CE	301.805	32.000				Sim	Sim	0	40
210300 Caxias/MA	117.932	0	18	82	0	Sim	Não	142	
290790 Cipó/BA	0	0	95	5	0	Não	Não		
210330 Codó/MA	0	0				Não	Não	0	69
220273 Coivaras/PI	450	0	30	69	1	Não	Não	20.397	0
220277 Colônia do Piauí/PI	2.495	4.553	0	100	0	Não	Não	4	0
290820 Conceição da Feira/BA	15.260	2.500	70	20	10	Não	Não		
210355 Conceição do Lago-Açu/MA	5.000	1.500	100	0	0	Não	Não	30	0
250440 Conceição/PB	10.780	7.208	50	50	0	Sim	Não	9	3
250450 Condado/PB	4.506	0	50	25	25	Não	Não	6	0
250470 Congo/PB	2.733	150	100	0	0	Não	Não	4	0
290900 Cordeiros/BA	2.650	0	40	50	10	Sim	Não		
290910 Coribe/BA	11.742	0	49	51	0	Não	Não	0	0
210360 Corroatã/MA	42.530	0	60	40	0	Não	Não	70	0
290920 Coronel João Sá/BA	6.738	1.700	100	0	0	Não	Não	8	
290930 Correntina/BA	18.000	4.000	70	20	10	Não	Não	20	0
270230 Coruripe/AL	51.027	0	50	50	0	Sim	Não	36	
290940 Cotegipe/BA	6.654	0	100	0	0	Não	Não	6	2



**TABELA Co01 - INFORMAÇÕES SOBRE POPULAÇÃO ATENDIDA, ESTRUTURA OPERACIONAL, FREQUÊNCIA E TERCEIRIZAÇÃO DO SERVIÇO DE COLETA DOMICILIAR E PÚBLICA**

 ANO DE  
REFERÊNCIA  
**2009**

Município	População atendida declarada		Pop. atendida, segundo a frequência			Coleta Noturna	Coleta com elevação de contêiner	Quantidade de coletadores e mot.	
	Urbana do município	Rural do município	Diária	2 ou 3 vezes por semana	1 vez por semana			Prefeitura	Empresas
Código      Nome/UF	habitante	habitante	%	%	%	exist.	exist.	empregado	empregado
<b>Região Nordeste</b>	Co050	Co147	Co134	Co135	Co136	Co008	Co131	Co029	Co030
230420 Crato/CE	24.000	0	100	0	0	Sim	Sim		
290980 Cruz das Almas/BA	0	0	60	30	10	Não	Sim	25	
250490 Cruz do Espírito Santo/PB	7.271	8.583	100	0	0	Não	Não		
230425 Cruz/CE	8.112	7.800	60	30	10	Não	Não		16
240300 Cruzeta/RN	6.000	0	0	100	0	Não	Não	5	0
280190 Cumbe/SE	2.200	789	20	60	20	Não	Não	4	
260500 Cupira/PE	19.313	3.470	100	0	0	Não	Não		
210370 Cururupu/MA	11.600	0	25	60	15	Não	Não	51	
220342 Domingos Mourão/PI	1.052	0	0	100	0	Não	Não	3	
291030 Elisio Medrado/BA	2.500	500	92	6	2	Não	Não	12	0
291050 Entre Rios/BA	37.000	0	85	15	0	Não	Não		33
240340 Equador/RN	4.896	0	0	100	0	Não	Não		
250600 Esperança/PB	0	0				Não	Não		
270255 Estrela de Alagoas/AL						Não	Não	32	0
291070 Euclides da Cunha/BA	0	0	60	30	10	Sim	Sim		
230430 Farias Brito/CE	10.777	0				Não	Não		
291077 Feira da Mata/BA	3.184	1.100	0	100	0	Não	Não	4	0
260545 Fernando de Noronha/PE	3.108	0	100	0	0	Não	Não	0	9
291100 Floresta Azul/BA	9.543	0	100	0	0	Não	Não	10	
220385 Floresta do Piauí/PI	883	0	0	100	0	Não	Não	3	0
260570 Floresta/PE	18.226	9.874	60	40	0	Não	Não		10
291110 Formosa do Rio Preto/BA		0	90	10	0	Não	Não	0	6
230435 Forquilha/CE	14.957	455	25	50	25	Sim	Não	0	12
230440 Fortaleza/CE	2.254.997	0	2	98	0	Sim	Sim	33	1.280
220415 Francisco Macedo/PI	850	0	0	100	0	Não	Não	3	
220420 Francisco Santos/PI	4.150	0	0	100	0	Não	Não	3	0
280230 Frei Paulo/SE	9.000	3.000	65	30	5	Não	Não		
240410 Galinhos/RN	1.325	0	0	100	0	Não	Não		
280250 General Maynard/SE	1.815	1.092	20	60	20	Não	Não		
230460 General Sampaio/CE	3.461	943	100	0	0	Não	Não	9	0
291130 Gentio do Ouro/BA	6.000	600	75	25	0	Não	Não	11	
210462 Governador Luiz Rocha/MA	0	0				Não		23	0
260640 Gravata/PE	65.076	10.153	20	70	10	Sim	Sim	0	28
230490 Groaíras/CE	4.620	0	100	0	0	Não	Não	0	3
220450 Guadalupe/PI	9.175	0	10	90	0	Não	Não		
210490 Guimarães/MA	3.161	0	0	100	0	Não	Não	10	0
230520 Hidrolândia/CE	10.910	0	57	43	0	Não	Não	2	20
210500 Humberto de Campos/MA	7.294	0	10	75	15	Não	Não		
291190 Iaçua/BA	20.000	0	0	100	0	Sim	Não	30	



**TABELA Co01 - INFORMAÇÕES SOBRE POPULAÇÃO ATENDIDA, ESTRUTURA OPERACIONAL, FREQUÊNCIA E TERCEIRIZAÇÃO DO SERVIÇO DE COLETA DOMICILIAR E PÚBLICA**

 ANO DE  
REFERÊNCIA  
**2009**

Município	População atendida declarada		Pop. atendida, segundo a frequência			Coleta Noturna	Coleta com elevação de contêiner	Quantidade de coletadores e mot.	
	Urbana do município	Rural do município	Diária	2 ou 3 vezes por semana	1 vez por semana			Prefeitura	Empresas
Código      Nome/UF	habitante	habitante	%	%	%	exist.	exist.	empregado	empregado
<b>Região Nordeste</b>	<b>Co050</b>	<b>Co147</b>	<b>Co134</b>	<b>Co135</b>	<b>Co136</b>	<b>Co008</b>	<b>Co131</b>	<b>Co029</b>	<b>Co030</b>
291200 Ibiassucê/BA	0	0	100	0	0	Não	Não	6	
260670 Ibirajuba/PE	2.941	0	0	100	0	Não	Não	7	0
230540 Icó/CE	47.446	15.559	50	35	15	Sim	Não	0	30
270310 Igaci/AL	9.500	5.500	70	25	5	Não	Não	27	0
210520 Igarapé Grande/MA	6.256	0	0	100	0	Não	Não	9	0
230550 Iguatu/CE	74.676	0	30	60	10	Não	Não		54
250670 Imaculada/PB	7.163	0	100	0	0	Não	Não	10	
210530 Imperatriz/MA	223.471	0	35	65	0	Sim	Sim	0	122
230560 Independência/CE	11.218	0	30	70	0	Não	Não		
260710 Ingazeira/PE	2.287	800	0	100	0	Não	Não	10	0
270330 Inhapi/AL	5.000	9.000	20	10	70	Não	Não	10	0
220470 Inhumas/PI	6.462	2.493	80	15	5	Não	Não	32	0
230570 Ipaumirim/CE	0	0	100	0	0	Não	Não		
260730 Ipubi/PE	16.615	0	90	10	0	Não	Não		
291430 Iramaia/BA	0	0	45	30	25	Não	Não	15	
291440 Iraquara/BA	9.000	3.000	20	40	40	Não	Não	15	0
230610 Irauçuba/CE	13.500	0	60	35	5	Não	Não	0	10
280290 Itabaiana/SE	65.346	17.312	0	80	20	Não	Não	34	0
291465 Itabela/BA	23.000	2.000	100	0	0	Não	Não		55
280310 Itabi/SE	3.671	1.140	100	0	0	Não	Não	12	0
291480 Itabuna/BA	192.290	21.366	80	0	20	Sim	Sim	0	95
291510 Itagi/BA	10.341	0	100	0	0	Não	Não	9	
230620 Itaiçaba/CE	6.544	1.396	78	22	0	Não	Não	0	4
230625 Itaitinga/CE			100	0	0	Não	Não	0	28
240485 Itajá/RN	5.570	1.059	0	100	0	Não	Não	8	0
291550 Itajuípe/BA	20.490	0	80	20	0	Não	Não	12	0
291570 Itamari/BA	6.067	2.171	75	0	25	Não	Não	8	
260765 Itambé/PE	26.540	0	10	70	20	Não	Não	20	0
291680 Itarantim/BA	14.700	298	70	30	0	Não	Sim		5
230655 Itarema/CE	14.861	0	80	20	0	Não	Não		
230660 Itatira/CE	7.852	0	35	45	20	Não	Não	15	
291690 Itiruçu/BA	10.940	2.190	100	0	0	Não	Não		
291733 Iuiú/BA	8.405	0	60	25	15	Não	Não	9	
240500 Jaçaná/RN		0	50	30	20	Não	Não		
250730 Jacaraú/PB	7.636	6.451	100	0	0	Não	Não		
291750 Jacobina/BA	0	0							
291760 Jaguaquara/BA	37.813	2.500	50	30	20	Sim	Não	0	
230700 Jaguaruana/CE	0	0	30	70	0	Não	Não	0	32
291790 Jandaira/BA	6.320	3.698	63	37	0	Não	Não	78	0



**TABELA Co01 - INFORMAÇÕES SOBRE POPULAÇÃO ATENDIDA, ESTRUTURA OPERACIONAL, FREQUÊNCIA E TERCEIRIZAÇÃO DO SERVIÇO DE COLETA DOMICILIAR E PÚBLICA**

 ANO DE  
REFERÊNCIA  
**2009**

Município	População atendida declarada		Pop. atendida, segundo a frequência			Coleta Noturna	Coleta com elevação de contêiner	Quantidade de coletadores e mot.	
	Urbana do município	Rural do município	Diária	2 ou 3 vezes por semana	1 vez por semana			Prefeitura	Empresas
Código      Nome/UF	habitante	habitante	%	%	%	exist.	exist.	empregado	empregado
<b>Região Nordeste</b>	<b>Co050</b>	<b>Co147</b>	<b>Co134</b>	<b>Co135</b>	<b>Co136</b>	<b>Co008</b>	<b>Co131</b>	<b>Co029</b>	<b>Co030</b>
240540 Japi/RN	0	0	0	100	0	Não	Não		
240560 Jardim de Piranhas/RN	11.085	15	0	100	0	Não	Sim	41	
230720 Jati/CE	5.676	1.842	95	5	0	Não	Não	0	25
250750 João Pessoa/PB	660.798	0	36	64	0	Sim	Sim	150	275
250770 Juazeirinho/PB	8.448	8.028	100	0	0	Não	Não		
230730 Juazeiro do Norte/CE	238.163	11.666	34	66	0	Sim	Sim	0	44
291845 Jucuruçu/BA	1.864	0	100	0	0	Não	Não	14	
291855 Jussari/BA	6.000	0	100	0	0	Não	Não	6	
291870 Lafaiete Coutinho/BA	1.954	500	70	30	0	Não	Não		
280350 Lagarto/SE	53.000	38.000	47	35	18	Sim	Não	0	80
220555 Lagoa Alegre/PI	4.132	2.203	60	30	10	Não	Não		
270410 Lagoa da Canoa/AL	9.035	9.161	50	15	35	Não	Não	9	0
240620 Lagoa d'Anta/RN	4.355	498	89	0	11	Não	Não	8	0
250820 Lagoa de Dentro/PB	3.983	0	50	25	25	Não	Não		
210592 Lagoa do Mato/MA	4.276	0	100	0	0	Não	Não		
250830 Lagoa Seca/PB	8.000		10	70	20	Não	Não	0	
291890 Lajedão/BA	0	0	35	50	15	Não	Não	4	
291900 Lajedinho/BA	2.099	820	0	100	0	Não	Não		
280360 Laranjeiras/SE	22.593	2.121	0	80	20	Não			
250840 Lastro/PB	1.282	0	100	0	0	Não	Não	5	0
291920 Lauro de Freitas/BA	156.936	0	95	5	0	Sim	Sim	0	93
291930 Lençóis/BA	7.701	2.000	100	0	0	Não	Não	4	0
230760 Limoeiro do Norte/CE	31.779	24.319	100	0	0	Sim	Não	8	12
291950 Livramento de Nossa Senhora/BA		12.221	90	5	5	Não	Não		
210620 Luís Domingues/MA	0	0	34	33	33	Não	Não		
291955 Luís Eduardo Magalhães/BA	0	0	10	90	0	Sim	Não		
240700 Luís Gomes/RN	6.804	800	30	70	0	Não	Não	5	
270430 Maceió/AL	935.377	0	40	60	0	Sim	Sim	39	482
250870 Mãe d'Água/PB	2.274	714	66	34	0	Não	Não	7	0
291995 Maetinga/BA	3.400	180	80	20	0	Sim	Sim		
292000 Maiquinique/BA	6.979	0	90	10	0	Não	Não	6	4
292010 Mairi/BA	13.000	0	50	30	20	Não	Não		10
270440 Major Isidoro/AL	9.706	0	0	60	40	Não	Não	20	0
240725 Major Sales/RN	3.121	510	100	0	0	Não	Não	2	0
292030 Malhada de Pedras/BA	7.677	0	50	40	10	Sim	Não		
280390 Malhador/SE	6.200	4.790	25	50	25	Não	Não	6	
250900 Manaíra/PB	0	0	0	100	0	Não	Não		
230765 Maracanaú/CE	191.608	631	5	95	0	Não	Sim	0	138
292060 Maragogipe/BA	35.000	8.921	54	26	20	Não	Não	8	8



**TABELA Co01 - INFORMAÇÕES SOBRE POPULAÇÃO ATENDIDA, ESTRUTURA OPERACIONAL, FREQUÊNCIA E TERCEIRIZAÇÃO DO SERVIÇO DE COLETA DOMICILIAR E PÚBLICA**

 ANO DE  
REFERÊNCIA  
**2009**

Município	População atendida declarada		Pop. atendida, segundo a frequência			Coleta Noturna	Coleta com elevação de contêiner	Quantidade de coletadores e mot.	
	Urbana do município	Rural do município	Diária	2 ou 3 vezes por semana	1 vez por semana			Prefeitura	Empresas
Código      Nome/UF	habitante	habitante	%	%	%	exist.	exist.	empregado	empregado
<b>Região Nordeste</b>	<b>Co050</b>	<b>Co147</b>	<b>Co134</b>	<b>Co135</b>	<b>Co136</b>	<b>Co008</b>	<b>Co131</b>	<b>Co029</b>	<b>Co030</b>
260920 Maraial/PE	0	0	100	0	0	Sim	Sim	4	8
230770 Maranguape/CE	86.418	0	10	90	0	Sim	Não	45	0
210637 Maranhãozinho/MA	0	0				Não	Não	5	0
270460 Maravilha/AL	4.622	1.500	0	100	0	Não	Não	17	0
292080 Marcionílio Souza/BA	6.000	3.000	100	0	0	Não	Não		
240740 Martins/RN	4.505	2.880	10	80	10	Não	Não		
280400 Maruim/SE	13.000	2.582	70	30	0	Não	Não		
292090 Mascote/BA	13.000	3.000	100	0	0	Não	Não	30	
230800 Massapê/CE	18.234	13.492	20	70	10	Não	Não	8	7
250920 Massaranduba/PB	3.500	0	10	80	10	Não	Não	8	
292100 Mata de São João/BA	0	0	78	22	0	Não	Não	16	0
210663 Matões do Norte/MA	3.561	0	11	74	15	Não	Não	9	0
230810 Mauriti/CE	39.789	4.200	90	7	3	Não	Não	8	12
230820 Meruoca/CE	6.800	5.952	20	50	30	Não	Não		
292120 Miguel Calmon/BA	16.219	0	0	65	35	Não	Sim		
292145 Mirante/BA	2.456	0	100	0	0			4	0
210680 Mirinzal/MA	5.416	0	0	100	0	Não	Não	10	0
230850 Mombaca/CE		0	0	100	0	Não	Não		
230860 Monsenhor Tabosa/CE	0	0						20	46
250960 Monte Horebe/PB	0	0				Não	Não		
230870 Morada Nova/CE	34	18	20	60	20	Sim	Sim		
292160 Morpará/BA	5.494	0	100	0	0	Não	Não	4	0
240800 Mossoró/RN	239.315	0	75	20	5	Sim	Não	26	30
292220 Muniz Ferreira/BA	0	0	95	3	2	Não	Não	0	4
280430 Muribeca/SE	3.259	4.207	70	20	10	Não	Não	10	0
270550 Murici/AL	21.605	0	100	0	0	Não	Não		
292240 Mutuipe/BA	0	0	100	0	0	Não	Não		
240810 Natal/RN	786.935	0	8	92	0	Sim	Sim	115	204
292260 Nilo Peçanha/BA	0	0	100	0	0	Não	Não	15	0
240820 Nisia Floresta/RN	9.646	10.000	0	60	40	Não	Não	28	0
280450 Nossa Senhora da Glória/SE	19.719	11.002	100	0	0	Não	Não	2	0
280480 Nossa Senhora do Socorro/SE	150.000	5.334	20	80	0	Não	Sim	0	48
210725 Nova Colinas/MA	2.520	400	50	50	0	Não	Não		
240830 Nova Cruz/RN	24.500	11.000	45	45	10	Não	Não	68	0
251020 Nova Olinda/PB	3.197	3.258	0	50	50	Não	Não		
251030 Nova Palmeira/PB	0	0	0	100	0	Não	Não		
230945 Ocara/CE	7.521	600	60	30	10	Não	Não	12	0
251040 Olho d'Água/PB	3.815	352	100	0	0	Não	Não	4	
240840 Olho-d'Água do Borges/RN	3.176		10	50	40	Não	Não		4



**TABELA Co01 - INFORMAÇÕES SOBRE POPULAÇÃO ATENDIDA, ESTRUTURA OPERACIONAL, FREQUÊNCIA E TERCEIRIZAÇÃO DO SERVIÇO DE COLETA DOMICILIAR E PÚBLICA**

 ANO DE  
REFERÊNCIA  
**2009**

Município	População atendida declarada		Pop. atendida, segundo a frequência			Coleta Noturna	Coleta com elevação de contêiner	Quantidade de coletadores e mot.	
	Urbana do município	Rural do município	Diária	2 ou 3 vezes por semana	1 vez por semana			Prefeitura	Empresas
	habitante	habitante	%	%	%			empregado	empregado
<b>Região Nordeste</b>	Co050	Co147	Co134	Co135	Co136	Co008	Co131	Co029	Co030
260960 Olinda/PE	389.333	7.935	98	2	0	Sim	Sim	9	0
270610 Ouro Branco/AL	6.907	0	0	100	0	Não	Não	10	0
240850 Ouro Branco/RN	3.446	0	0	5	95			16	0
230970 Pacatuba/CE	56.234	5.775	3	97	0	Não	Sim	45	15
280490 Pacatuba/SE	2.739	10.131	80	15	5	Não	Não		
230980 Pacoti/CE	4.661	6.000				Não	Não	8	
230990 Pacujá/CE	0	0	100	0	0	Não	Não		
292340 Palmas de Monte Alto/BA	8.768	3.489	10	80	10	Não	Não	0	6
220740 Palmeira do Piauí/PI	2.560	934	32	26	42	Não	Não	6	4
210760 Palmeirândia/MA	2.134	0	0	100	0	Não	Não	10	0
270640 Pão de Açúcar/AL	10.753	2.800	0	100	0	Não	Não	11	0
270642 Pariconha/AL	2.200	8.000	20	10	70	Não	Não	10	0
220770 Parnaíba/PI	123.754	3.200	50	45	5	Sim	Sim	0	44
240325 Parnamirim/RN	184.222	0	0	100	0	Não	Não	0	62
240920 Passagem/RN	1.281	1.000	0	100	0	Não	Não		
251080 Patos/PB	96.931	0				Sim	Não	9	24
292390 Pau Brasil/BA	12.155	0	100	0	0	Não	Não		
251090 Paulista/PB	5.355	1.000	30	50	20	Não	Não	24	
270660 Paulo Jacinto/AL	5.156	0	0	100	0	Não	Não	5	0
231060 Penaforte/CE	5.600	2.000	95	5	0	Não	Não	0	30
270670 Penedo/AL	50.000	4.580	95	5	0	Não	Não	23	0
270680 Piaçabuçu/AL	10.764	7.323	70	20	10	Não	Não	20	
251140 Picuí/PB	13.028	0	0	95	5	Não	Não	2	15
251160 Pilões/PB	0	0	100	0	0	Não	Não		
210850 Pindaré-Mirim/MA	0	0	10	80	10	Não	Não	40	
270700 Pindoba/AL	1.714	0	0	100	0	Não	Não	6	0
292460 Pindobaçu/BA	11.116	9.738	70	30	0	Não	Não		
231085 Pindoretama/CE	16.267	0	60	30	10	Não	Não	10	30
210860 Pinheiro/MA	43.178	0	20	75	5	Não	Sim	33	0
280530 Pirambu/SE	0	0	100	0	0	Não	Não		
251200 Pocinhos/PB	10.000	1.500	0	100	0	Não	Não	16	
241010 Poço Branco/RN	6.754	3.240	10	60	30	Não	Não	1	10
251203 Poço Dantas/PB	931	3.115	100	0	0	Não	Não	3	0
280540 Poço Redondo/SE			10	70	20	Não	Não	0	4
280550 Poço Verde/SE	16.837	5.045	77	23	0	Não	Não		
292520 Pojuca/BA	27.957	3.000	70	25	5	Sim	Sim	40	
251210 Pombal/PB	32.443	0	100	0	0	Não	Não	6	19
241020 Portalegre/RN	3.499	500	80	18	2	Não	Não	1	9
231110 Porteiras/CE	10.395	0	80	15	5	Não	Não	0	4



**TABELA Co01 - INFORMAÇÕES SOBRE POPULAÇÃO ATENDIDA, ESTRUTURA OPERACIONAL, FREQUÊNCIA E TERCEIRIZAÇÃO DO SERVIÇO DE COLETA DOMICILIAR E PÚBLICA**

 ANO DE  
REFERÊNCIA  
**2009**

Município	População atendida declarada		Pop. atendida, segundo a frequência			Coleta Noturna	Coleta com elevação de contêiner	Quantidade de coletadores e mot.	
	Urbana do município	Rural do município	Diária	2 ou 3 vezes por semana	1 vez por semana			Prefeitura	Empresas
Código      Nome/UF	habitante	habitante	%	%	%	exist.	exist.	empregado	empregado
<b>Região Nordeste</b>	Co050	Co147	Co134	Co135	Co136	Co008	Co131	Co029	Co030
280560 Porto da Folha/SE	10.628	7.000	100	0	0	Não	Não		
241025 Porto do Mangue/RN	2.960	2.070						0	7
270750 Porto Real do Colégio/AL	12.219	0	100	0	0	Não	Não	0	10
292530 Porto Seguro/BA	102.877	20.019	100	0	0	Não	Sim	171	16
231123 Potiretama/CE	4.065	1.439	100	0	0	Não	Não	5	0
251220 Prata/PB	0	1.562	100	0	0	Não	Não		
292560 Presidente Dutra/BA	8.000	3.000	60	40	0	Não	Não	9	0
292570 Presidente Jânio Quadros/BA	3.710	825	80	15	5	Não	Não	6	0
241030 Presidente Juscelino/RN	5.257	36	100	0	0	Não	Não	4	0
292590 Quijingue/BA	7.000	1.000	30	0	70	Não	Não	8	0
261153 Quixaba/PE	2.544	0	100	0	0	Não	Não	0	1
292593 Quixabeira/BA	3.524	0	10	80	10	Não	Não	9	
261160 Recife/PE	1.561.659	0	58	42	0	Sim	Sim	28	814
231160 Redenção/CE	7.702	500	50	30	20	Não	Não	30	0
210950 Riachão/MA	0	0	10	88	2	Não	Não		
261170 Riacho das Almas/PE	14.000	3.400	60	35	5	Não	Não		
251278 Riacho de Santo Antônio/PB	950	0	0	90	10	Não	Não	5	0
280590 Riachuelo/SE	8.024	1.442	80	15	5	Não	Não	0	12
240895 Rio do Fogo/RN	9.496	628	0	100	0	Não	Não		
261190 Rio Formoso/PE	10.718	5.050	80	15	5	Não	Não	5	
231180 Russas/CE	38.000	6.000	20	70	10	Sim	Sim	48	16
261220 Salgueiro/PE	44.435	11.000	10	80	10	Sim	Sim	0	11
292740 Salvador/BA	2.757.077	0	73	27	0	Sim	Sim	117	1.051
210970 Sambaíba/MA	2.800	800	0	80	20	Não	Não	4	5
292750 Santa Bárbara/BA	8.446	0	60	0	40	Sim	Não	13	
292780 Santa Cruz da Vitória/BA	5.133	1.310	100	0	0	Não	Não	2	0
251320 Santa Cruz/PB	2.921	3.756	0	100	0	Não	Não		
210980 Santa Helena/MA	9.320	0	0	100	0	Não	Não	25	0
292790 Santa Inês/BA	9.699	0	100	0	0	Sim	Não	12	0
210990 Santa Inês/MA	75.417	1.043	80	20	0	Sim	Não	48	2
211000 Santa Luzia/MA	22.925	11.455	30	50	20	Não	Não	0	8
261260 Santa Maria da Boa Vista/PE	14.992	0	0	100	0	Não	Não	10	
292810 Santa Maria da Vitória/BA	23.831	300	60	25	15	Não	Não	20	5
292840 Santa Rita de Cássia/BA	14.530	1.770	100	0	0	Não	Não		
251380 Santa Teresinha/PB	2.077	2.701	90	0	10	Não	Não	5	
231200 Santana do Acaraú/CE	10.000	5.000				Não	Não		
231210 Santana do Cariri/CE	9.360	5.335	64	36	0	Não	Não	0	5
280640 Santana do São Francisco/SE	4.465	2.396	60	35	5	Não	Não	0	3
251365 Santarém/PB	771	1.978	0	100	0	Não	Não		



**TABELA Co01 - INFORMAÇÕES SOBRE POPULAÇÃO ATENDIDA, ESTRUTURA OPERACIONAL, FREQUÊNCIA E TERCEIRIZAÇÃO DO SERVIÇO DE COLETA DOMICILIAR E PÚBLICA**

 ANO DE  
REFERÊNCIA  
**2009**

Município	População atendida declarada		Pop. atendida, segundo a frequência			Coleta Noturna	Coleta com elevação de contêiner	Quantidade de coletadores e mot.	
	Urbana do município	Rural do município	Diária	2 ou 3 vezes por semana	1 vez por semana			Prefeitura	Empresas
Código      Nome/UF	habitante	habitante	%	%	%	exist.	exist.	empregado	empregado
<b>Região Nordeste</b>	Co050	Co147	Co134	Co135	Co136	Co008	Co131	Co029	Co030
292880 Santo Estêvão/BA	24.787	6.000	100	0	0	Sim	Não	24	0
231230 São Benedito/CE	24.583	9.500	85	10	5	Sim	Sim	0	11
211050 São Bento/MA	13.663	0	0	100	0			20	0
261310 São Caitano/PE	18.710	2.150	0	100	0	Não	Não	16	0
280670 São Cristóvão/SE	68.231	6.873				Não	Não	0	4
292910 São Felipe/BA	9.725	6.300	15	35	50	Não	Sim		
220960 São Félix do Piauí/PI	1.700	180	100	0	0	Não	Não	5	0
251398 São Francisco/PB	1.266	780	0	62	38	Não	Não	4	0
220985 São João da Canabrava/PI	1.703	0	0	82	18	Não	Não	0	4
211107 São João do Soter/MA	4.454	0	10	8	82	Sim	Não	6	0
261340 São José da Coroa Grande/PE	13.333	4.000	70	30	0	Não	Não		12
251430 São José de Caiana/PB	1.000	0				Não	Não		
211120 São José de Ribamar/MA	55.946	55.585	30	60	10	Não	Sim		24
221005 São José do Divino/PI	0	0							
292937 São José do Jacuípe/BA	0	0	42	50	8	Não	Não	15	
221020 São José do Piauí/PI	2.096	2.900				Não	Não		
211140 São Luís Gonzaga do Maranhão/MA	4.288	0	0	100	0	Não	Não	15	0
211130 São Luís/MA	959.273	37.825	89	11	0	Sim	Sim		
292940 São Miguel das Matas/BA	3.352	0	100	0	0	Não	Não	4	0
251500 São Miguel de Taipu/PB	3.006	0	100	0	0	Não	Não	4	0
241255 São Miguel do Gostoso/RN	3.859	5.381	50	25	25	Não	Não	0	0
270860 São Miguel dos Campos/AL	0	0	70	28	2	Não	Não		
221050 São Pedro do Piauí/PI	6.579	0	50	50	0	Não	Não		
292950 São Sebastião do Passé/BA	32.623	5.000	80	20	0	Não	Não	0	15
231270 Senador Pompeu/CE	12.750	0	20	50	30	Não	Não		10
241340 Serra Negra do Norte/RN	4.936	520	0	100	0	Não	Não		
261390 Serra Talhada/PE	59.713	0	30	30	40	Sim	Não	0	18
241355 Serrinha dos Pintos/RN	2.000	500				Não	Não	5	0
293060 Serrolândia/BA	0	0	0	100	0	Não	Não		
261410 Sertânia/PE	0	0	70	20	10	Não	Sim		
261420 Sirinhaém/PE	20.463	0	100	0	0	Sim	Sim		
231290 Sobral/CE	158.031	21.970	27	58	15	Sim	Sim	2	40
221090 Socorro do Piauí/PI	3.200	1.200				Não	Não		
261440 Solidão/PE	2.000	0	100	0	0	Sim	Não	8	0
231300 Solonópole/CE	10.393	3.845	63	34	3	Não	Não	8	10
251620 Sousa/PB	51.708	0	35	60	5	Sim	Sim	30	
293080 Souto Soares/BA	11.000	3.000	60	20	20	Não	Não	15	0
261460 Tabira/PE	20.686	0				Sim	Não		
241400 Tangará/RN	13.610	0	30	60	10	Não	Não	6	0



**TABELA Co01 - INFORMAÇÕES SOBRE POPULAÇÃO ATENDIDA, ESTRUTURA OPERACIONAL, FREQUÊNCIA E TERCEIRIZAÇÃO DO SERVIÇO DE COLETA DOMICILIAR E PÚBLICA**

 ANO DE  
REFERÊNCIA  
**2009**

Município	População atendida declarada		Pop. atendida, segundo a frequência			Coleta Noturna	Coleta com elevação de contêiner	Quantidade de coletadores e mot.	
	Urbana do município	Rural do município	Diária	2 ou 3 vezes por semana	1 vez por semana			Prefeitura	Empresas
Código      Nome/UF	habitante	habitante	%	%	%	exist.	exist.	empregado	empregado
<b>Região Nordeste</b>	Co050	Co147	Co134	Co135	Co136	Co008	Co131	Co029	Co030
293120 Taperoá/BA	9.914	0	100	0	0	Não	Não	8	
251650 Taperoá/PB	8.871	6.365	0	100	0	Não	Não		
261500 Taquaritinga do Norte/PE	12.500	1.500	80	10	10	Não	Não	16	0
251660 Tavares/PB	4.000	1.500	0	100	0	Não	Não	4	
251670 Teixeira/PB	9.228	0	100	0	0	Não	Não	14	0
241415 Tenente Laurentino Cruz/RN	1.349	0	0	100	0	Não	Não	5	0
221100 Teresina/PI	756.465	46.072	17	83	0	Sim	Sim		375
241105 Tibau/RN						Não	Não	5	
261530 Timbaúba/PE	32.400	5.800	83	10	7	Não	Não	60	
211220 Timon/MA	110.000	40.000	75	15	10	Não	Sim	3	5
261550 Tracunhaém/PE	11.144	1.512	100	0	0	Não	Não	12	16
270920 Traipu/AL	8.161	11.550	41	59	0	Não	Não	23	0
231350 Trairi/CE	0	0	75	25	0	Não	Não	0	31
251680 Triunfo/PB	0	0	0	100	0	Não	Não	10	
231360 Ubajara/CE	15.001	8.123	20	60	20	Não	Não	14	12
251690 Uiraúna/PB	12.820	812	25	45	30	Não	Não	6	4
293250 Una/BA	10.577	0	50	50	0	Não	Não		
293270 Uruçuca/BA	18.569	0	100	0	0	Não	Não	2	10
293280 Utinga/BA	0	0							
293310 Várzea do Poço/BA	7.500	0	10	70	20	Não	Não		
293320 Vera Cruz/BA	34.514	2.000	85	10	5	Não	Não	32	
241480 Vera Cruz/RN	5.213	5.648						8	
261630 Vicência/PE	20.000	7.883	60	40	0	Não	Não	0	8
231410 Viçosa do Ceará/CE	17.696	10.300	80	20	0	Não	Não	0	10
270940 Viçosa/AL		0	50	50	0	Sim	Não	15	10
251720 Vieirópolis/PB	0	0	10	80	10	Sim	Não	2	
293330 Vitória da Conquista/BA	0	0	18	82	0	Sim	Sim	7	44
261640 Vitória de Santo Antão/PE	108.357	18.042	20	70	10	Sim	Não	0	10
211300 Vitorino Freire/MA	14.191	0	32	46	22	Não		16	
293340 Wagner/BA	6.087	2.720	69	0	31	Não	Não		
221170 Wall Ferraz/PI	0	0				Não	Não		



TABELA Co02a  
INFORMAÇÕES SOBRE QUANTIDADES DE RESÍDUOS SÓLIDOS  
DOMICILIARES E PÚBLICOS COLETADOS,  
SEGUNDO O TIPO DE RESÍDUO



**TABELA Co02a - INFORMAÇÕES SOBRE QUANTIDADES DE RESÍDUOS SÓLIDOS DOMICILIARES E PÚBLICOS COLETADOS, SEGUNDO O TIPO DE RESÍDUO**

ANO DE  
REFERÊNCIA  
**2009**

Município	Ocorrência de coleta de RPU junto com RDO	Quantidade total de resíduos coletados					Quant. de resíduos domiciliares coletados					Quantidade de resíduos públicos coletados				
		Total	Prefeitura	Empresas	Assoc catadores c/apoio Pref.	Outro executor	Total	Prefeitura	Empresas	Assoc catadores c/apoio Pref.	Outro executor	Total	Prefeitura	Empresas	Assoc catadores c/apoio Pref.	Outro executor
		t	t	t	t	t	t	t	t	t	t	t	t	t	t	t
<b>Região Nordeste</b>	Co154	Co119	Co116	Co117	Cs048	Co142	Co111	Co108	Co109	Cs048	Co140	Co115	Co112	Co113		Co141
290010 Abaira/BA	Sim				0					0						
290020 Abaré/BA	Sim		960		0					0						
240010 Acari/RN	Não	5	5	0	0	0	4	4	0	0	0	1	1	0		0
220005 Acauã/PI	Não	288	288	0	0	0	278	278	0	0	0	10	10	0		0
260010 Afogados da Ingazeira/PE	Sim	7.327	7.044	0	283	0				283						
260030 Agrestina/PE	Sim	1.684	1.680	0	4	0				4						
220010 Agricolândia/PI	Sim	1	1	0	0	0				0						
250010 Água Branca/PB	Sim	840	840	0	0	0				0						
220020 Água Branca/PI	Sim			11.200	0					0						
230040 Aiua/BA	Não	51	11	40	0	0	30	8	22	0	0	21	3	18		0
250030 Alagoa Grande/PB	Sim	1.800	1.800	0	0	0				0						
260060 Alagoinha/PE	Sim	1.551	1.551	0	0	0				0						
290070 Alagoinhas/BA	Não	27.384	0	26.423	961	0	27.384	0	26.423	961	0	0	0	0		0
230050 Alcântaras/CE	Sim	1.040	1.040	0	0	0				0						
220045 Alvorada do Gurguéia/PI	Não				0				184	0				624		
290100 Amargosa/BA	Sim	13.974	13.974	0	0	0				0						
230075 Amontada/CE	Sim		0		0	0				0						
290135 Andorinha/BA	Sim	3.612	3.612	0	0	0				0						
240080 Angicos/RN	Sim	1.620	1.053	567		0										
240090 Antônio Martins/RN	Sim				0					0						
250077 Aparecida/PB	Sim				0					0						
230090 Apuiarés/CE	Sim	864			0					0						
280020 Aquidabã/SE	Não	1.640	1.640	0	0	0	1.160	1.160	0	0	0	480	480	0		0
230100 Aquiraz/CE	Não		724	2.659	0			442	1.423	0			282	1.236		
250080 Araçagi/PB	Sim	10	10	0	0	0				0						
280030 Aracaju/SE	Não	193.040	2.188	189.708	1.144	0	163.141	410	162.731	1.144	0	28.755	1.778	26.977		0
230110 Aracati/CE	Sim			15.096	0					0						
290210 Araci/BA	Sim				0					0						
260105 Araçoiaba/PE	Sim		2.000	5.760												
270030 Arapiraca/AL	Sim	43.969	43.969	0	0	0				0						
210100 Arari/MA	Não	7.540	6.240	0	0	1.300	6.616	5.616	0	0	1.000	924	624	0		300
230140 Aratuba/CE	Sim	1.250	0	1.250	0	0				0						
280040 Arauá/SE	Sim				0					0						
220090 Aroazes/PI	Sim	50.000	50.000	0	0	0				0						
230160 Assaré/CE	Sim	4.800	0	4.800	0	0				0						
250135 Assunção/PB	Sim	540	540	0	0	0				0						
230170 Aurora/CE	Sim				0					0						
240140 Baía Formosa/RN	Sim	1.277	182	1.095	0	0				0						
290260 Baixa Grande/BA	Sim				0					0						



**TABELA Co02a - INFORMAÇÕES SOBRE QUANTIDADES DE RESÍDUOS SÓLIDOS DOMICILIARES E PÚBLICOS COLETADOS, SEGUNDO O TIPO DE RESÍDUO**

 ANO DE  
REFERÊNCIA  
**2009**

Município		Ocorrência de coleta de RPU junto com RDO	Quantidade total de resíduos coletados					Quant. de resíduos domiciliares coletados					Quantidade de resíduos públicos coletados				
			Total	Prefeitura	Empresas	Assoc catadores c/apoio Pref.	Outro executor	Total	Prefeitura	Empresas	Assoc catadores c/apoio Pref.	Outro executor	Total	Prefeitura	Empresas	Assoc catadores c/apoio Pref	Outro executor
Código	Nome/UF		t	t	t	t	t	t	t	t	t	t	t	t	t	t	t
Região Nordeste		Co154	Co119	Co116	Co117	Cs048	Co142	Co111	Co108	Co109	Cs048	Co140	Co115	Co112	Co113		Co141
250150	Bananeiras/PB	Sim	1.580	1.580	0	0	0				0						
240150	Barcelona/RN	Sim	170	170	0	0	0				0						
220117	Barra D'Alcântara/PI	Não				0					0						
270050	Barra de Santo Antônio/AL	Sim				0					0						
290270	Barra/BA	Sim															
230205	Barroquinha/CE	Não			720	0				600	0				120		
230220	Beberibe/CE	Não	13.780	0	13.780	0	0	0	0	0	0	0	13.780	0	13.780		0
250190	Belém/PB	Sim	1.726	0	1.726	0	0				0						
260170	Belo Jardim/PE	Sim	9.964	0	9.664	300	0				300						
210180	Benedito Leite/MA	Sim				0					0						
260180	Betânia/PE	Sim				0					0						
260190	Bezerras/PE	Sim	4.472	4.472	0	0	0				0						
250210	Boa Ventura/PB	Sim	720	720	0	0	0				0						
210200	Bom Jardim/MA	Não	4.440	4.440	0	0	0	4.320	4.320	0	0	0	120	120	0		0
290395	Bom Jesus da Serra/BA	Sim				0					0						
240170	Bom Jesus/RN	Não	5.500	0	5.500	0	0	4.200	0	4.200	0	0	1.300	0	1.300		0
290400	Boninal/BA	Sim				0					0						
250240	Bonito de Santa Fé/PB	Sim		251.765		0					0						
250250	Boqueirão/PB	Sim				0					0						
250270	Borborema/PB	Sim	4.400	2.400	2.000	0	0				0						
230250	Brejo Santo/CE	Sim	10.144	10.144	0	0	0				0						
290450	Brotas de Macaúbas/BA	Sim	380	380	0	0	0				0						
290460	Brumado/BA	Não	945	0	945	0	0	855	0	855	0	0	90	0	90		0
210230	Buriti Bravo/MA	Sim	500	500	0	0	0				0						
250310	Cabaceiras/PB	Sim	900	900	0	0	0				0						
260290	Cabo de Santo Agostinho/PE	Não			49.990	0				49.990	0						
270120	Cacimbinhas/AL	Sim	2.200	2.200	0	0	0				0						
290500	Caculé/BA	Não	5.782	10	5.760	12	0	5.772	0	5.760	12	0	10	10	0		0
290515	Caetanós/BA	Sim				0					0						
240185	Caçara do Norte/RN	Sim				0					0						
240200	Caicó/RN	Sim															
220207	Cajazeiras do Piauí/PI	Sim	0	0	0	0	0				0						
220208	Cajueiro da Praia/PI	Sim	324	0	324	0	0				0						
220209	Caldeirão Grande do Piauí/PI	Sim	720	720	0	0	0				0						
290570	Camaçari/BA	Sim	126.248	0	125.806	442	0	126.248	0	125.806	442	0	0	0	0		0
250390	Camalau/PB	Sim		780		0					0						
260350	Camocim de São Félix/PE	Não				0					0						
230260	Camocim/CE	Sim				100					100						
250400	Campina Grande/PB	Não	88.496	1.920	86.576	0	0	81.101	1.920	79.181	0	0	7.394	0	7.394		0



**TABELA Co02a - INFORMAÇÕES SOBRE QUANTIDADES DE RESÍDUOS SÓLIDOS DOMICILIARES E PÚBLICOS COLETADOS, SEGUNDO O TIPO DE RESÍDUO**

 ANO DE  
REFERÊNCIA  
**2009**

Município	Ocorrência de coleta de RPU junto com RDO	Quantidade total de resíduos coletados					Quant. de resíduos domiciliares coletados					Quantidade de resíduos públicos coletados				
		Total	Prefeitura	Empresas	Assoc catadores c/apoio Pref.	Outro executor	Total	Prefeitura	Empresas	Assoc catadores c/apoio Pref.	Outro executor	Total	Prefeitura	Empresas	Assoc catadores c/apoio Pref.	Outro executor
		t	t	t	t	t	t	t	t	t	t	t	t	t	t	t
<b>Região Nordeste</b>	Co154	Co119	Co116	Co117	Cs048	Co142	Co111	Co108	Co109	Cs048	Co140	Co115	Co112	Co113		Co141
270140 Campo Alegre/AL	Sim	2.880	2.880	0	0	0					0					
280100 Campo do Brito/SE	Sim	850	0	850		0										
220213 Campo Grande do Piauí/PI	Sim	312	290	22	0	0				0						
220220 Campo Maior/PI	Não				0					0						
230270 Campos Sales/CE	Sim	4.575	4.563	0	12	0				12						
290660 Candiba/BA	Não		350		0			280		0			70			
260370 Canhotinho/PE	Sim				0					0						
280120 Canindé de São Francisco/SE	Sim				0					0						
220230 Canto do Buriti/PI	Sim	10.800	10.800	0	0	0				0						
290685 Capela do Alto Alegre/BA	Sim															
270170 Capela/AL	Sim	5.605	5.605	0	0	0				0						
280130 Capela/SE	Não	120	80	20	0	20	65	40	15	0	10	55	40	5		10
290690 Caravelas/BA	Não				0					0						
290710 Carinhanha/BA	Sim	960	0	960	0	0				0						
230310 Cariré/CE	Sim		1.873													
230330 Cariús/CE	Sim	5.422	1	0	0	5.421				0						
260390 Carnaíba/PE	Não	2.160	432	1.728	0	0	1.728	0	1.728	0	0	432	432	0		0
240240 Carnaúba dos Dantas/RN	Não				0					0						
250420 Catingueira/PB	Sim	240	240	0	0	0				0						
250430 Catolé do Rocha/PB	Sim	2.160	2.160	0	0	0				0						
290750 Catu/BA	Sim	9.913	0	9.913	0	0				0						
230370 Caucaia/CE	Não	111.897	0	111.897	0	0	38.814	0	38.814	0	0	73.083	0	73.083		0
210300 Caxias/MA	Não		50.200		0			24.634		0			25.566			
290790 Cipó/BA	Sim				0					0						
210330 Codó/MA	Não			22.320					18.000					4.320		
220273 Coivaras/PI	Sim															
220277 Colônia do Piauí/PI	Sim	3.912	3.912	0	0	0				0						
290820 Conceição da Feira/BA	Sim			3.240	0					0						
210355 Conceição do Lago-Açu/MA	Sim	1.800	1.800	0		0										
250440 Conceição/PB	Sim	7.771	7.771	0	0	0				0						
250450 Condado/PB	Sim	6.000	6.000	0		0										
250470 Congo/PB	Sim	700	700	0	0	0				0						
290900 Cordeiros/BA	Não				0					0						
290910 Coribe/BA	Sim	1.286	0	1.286	0	0				0						
210360 Coroatá/MA	Sim	9.150	9.000	0	150	0				150						
290920 Coronel João Sá/BA	Sim	3.000	3.000	0	0	0				0						
290930 Correntina/BA	Sim	80	70	0		10										
270230 Coruripe/AL	Não	14.600	5.000	9.600	0	0	9.600	5.000	4.600	0	0	5.000	0	5.000		0
290940 Cotegipe/BA	Sim		120		0					0						



**TABELA Co02a - INFORMAÇÕES SOBRE QUANTIDADES DE RESÍDUOS SÓLIDOS DOMICILIARES E PÚBLICOS COLETADOS, SEGUNDO O TIPO DE RESÍDUO**

 ANO DE  
REFERÊNCIA  
**2009**

Município		Ocorrência de coleta de RPU junto com RDO	Quantidade total de resíduos coletados					Quant. de resíduos domiciliares coletados					Quantidade de resíduos públicos coletados				
			Total	Prefeitura	Empresas	Assoc catadores c/apoio Pref.	Outro executor	Total	Prefeitura	Empresas	Assoc catadores c/apoio Pref.	Outro executor	Total	Prefeitura	Empresas	Assoc catadores c/apoio Pref.	Outro executor
Código	Nome/UF		t	t	t	t	t	t	t	t	t	t	t	t	t	t	t
Região Nordeste		Co154	Co119	Co116	Co117	Cs048	Co142	Co111	Co108	Co109	Cs048	Co140	Co115	Co112	Co113		Co141
230420	Crato/CE	Não	48.000			0					0						
290980	Cruz das Almas/BA	Sim		18.200		0					0						
250490	Cruz do Espírito Santo/PB	Sim	2.181	2.181	0	0	0				0						
230425	Cruz/CE	Sim	5.008	0	5.008	0	0				0						
240300	Cruzeta/RN	Sim				0					0						
280190	Cumbe/SE	Sim	288	288	0	0	0				0						
260500	Cupira/PE	Não		10.016		0			9.984		0			32			
210370	Cururupu/MA	Sim				0					0						
220342	Domingos Mourão/PI	Sim	2	2	0	0	0				0						
291030	Elísio Medrado/BA	Sim	70	70	0	0	0				0						
291050	Entre Rios/BA	Sim	16.560	0	16.560	0	0				0						
240340	Equador/RN	Não				0					0						
250600	Esperança/PB	Não	5.596	0	5.418	178	0	5.596	0	5.418	178	0	0	0	0		0
270255	Estrela de Alagoas/AL	Sim	146			0					0						
291070	Euclides da Cunha/BA	Não		22.776		0			16.536		0			6.240			
230430	Farias Brito/CE	Não	9.854	0	9.854	0	0	4.452	0	4.452	0	0	5.402	0	5.402		0
291077	Feira da Mata/BA	Sim	600	600	0	0	0				0						
260545	Fernando de Noronha/PE	Não	2.210	2.210	0	0	0	1.955	1.955	0	0	0	255	255	0		0
291100	Floresta Azul/BA	Não	2.700	2.700	0	0	0	2.090	2.090	0	0	0	610	610	0		0
220385	Floresta do Piauí/PI	Sim	36	36	0	0	0				0						
260570	Floresta/PE	Não				0					0						
291110	Formosa do Rio Preto/BA	Não	7.800	0	7.800	0	0	7.500	0	7.500	0	0	300	0	300		0
230435	Forquilha/CE	Sim	384	0	384	0	0				0						
230440	Fortaleza/CE	Não	1.169.078	0	1.063.109	360	105.610	680.395	0	574.425	360	105.610	488.683	0	488.683		0
220415	Francisco Macedo/PI	Sim	288	288	0	0	0				0						
220420	Francisco Santos/PI	Sim				0					0						
280230	Frei Paulo/SE	Sim	800	0	800	0	0				0						
240410	Galinhos/RN	Sim				0					0						
280250	General Maynard/SE	Não				0					0						
230460	General Sampaio/CE	Sim		14		0					0						
291130	Gentio do Ouro/BA	Sim		1.170		0					0						
210462	Governador Luiz Rocha/MA	Sim				0					0						
260640	Gravatá/PE	Não	30.105	0	30.105	0	0	16.613	0	16.613	0	0	13.492	0	13.492		0
230490	Groaíras/CE	Sim															
220450	Guadalupe/PI	Sim	850	300	550	0	0				0						
210490	Guimarães/MA	Sim	10	10	0	0	0				0						
230520	Hidrolândia/CE	Sim				0					0						
210500	Humberto de Campos/MA	Sim	1.800	1.800	0	0	0				0						
291190	Iaçu/BA	Não		3.500		0			3.000		0			500			



**TABELA Co02a - INFORMAÇÕES SOBRE QUANTIDADES DE RESÍDUOS SÓLIDOS DOMICILIARES E PÚBLICOS COLETADOS, SEGUNDO O TIPO DE RESÍDUO**

 ANO DE  
REFERÊNCIA  
**2009**

Município	Ocorrência de coleta de RPU junto com RDO	Quantidade total de resíduos coletados					Quant. de resíduos domiciliares coletados					Quantidade de resíduos públicos coletados				
		Total	Prefeitura	Empresas	Assoc catadores c/apoio Pref.	Outro executor	Total	Prefeitura	Empresas	Assoc catadores c/apoio Pref.	Outro executor	Total	Prefeitura	Empresas	Assoc catadores c/apoio Pref.	Outro executor
		t	t	t	t	t	t	t	t	t	t	t	t	t	t	t
<b>Região Nordeste</b>	Co154	Co119	Co116	Co117	Cs048	Co142	Co111	Co108	Co109	Cs048	Co140	Co115	Co112	Co113		Co141
291200 Ibiassucê/BA	Sim	1.560	1.560	0	0	0				0						
260670 Ibirajuba/PE	Sim	621	621	0	0	0				0						
230540 Icó/CE	Sim	14.347	0	14.347	0	0				0						
270310 Igaci/AL	Sim				0					0						
210520 Igarapé Grande/MA	Sim				0					0						
230550 Iguatu/CE	Não				0				20.021	0				4.000		
250670 Imaculada/PB	Sim	5.840	5.840	0	0	0				0						
210530 Imperatriz/MA	Não	64.352	0	64.352	0	0	52.941	0	52.941	0	0	11.411	0	11.411		0
230560 Independência/CE	Sim				0					0						
260710 Ingazeira/PE	Não	42	42	0	0	0	26	26	0	0	0	16	16	0		0
270330 Inhapi/AL	Sim	210	210	0	0	0				0						
220470 Inhuma/PI	Não															
230570 Ipaumirim/CE	Sim	799	0	799	0	0				0						
260730 Ipubi/PE	Sim				0					0						
291430 Iramaia/BA	Sim	105	105	0	0	0				0						
291440 Iraquara/BA	Sim				0					0						
230610 Irauçuba/CE	Não	6.100	0	6.100	0	0	5.500	0	5.500	0	0	600	0	600		0
280290 Itabaiana/SE	Não	90.000	0	90.000	0	0	84.000	0	84.000	0	0	6.000	0	6.000		0
291465 Itabela/BA	Sim			4.860	0					0						
280310 Itabi/SE	Sim	669	0	669	0	0				0						
291480 Itabuna/BA	Não	83.262	0	83.262	0	0	70.013	0	70.013	0	0	13.249	0	13.249		0
291510 Itagi/BA	Sim	0	0	0	0	0				0						
230620 Itaíçaba/CE	Não	5.230	0	5.230	0	0	5.040	0	5.040	0	0	190	0	190		0
230625 Itaitinga/CE	Não				0					0						
240485 Itajá/RN	Sim	6.800	0	6.800	0	0				0						
291550 Itajuípe/BA	Não	6.010	6.010	0		0	5.760	5.760	0		0	250	250	0		0
291570 Itamarí/BA	Sim	3.600	3.600	0	0	0				0						
260765 Itambé/PE	Sim	345	345	0	0	0				0						
291680 Itarantim/BA	Sim	1.710	450	1.260		0										
230655 Itarema/CE	Não	10.526	0	10.526	0	0	10.080	0	10.080	0	0	446	0	446		0
230660 Itatira/CE	Sim				0					0						
291690 Itiruçu/BA	Sim	5.184	5.184	0	0	0				0						
291733 Iuiú/BA	Sim		600		0					0						
240500 Jaçanã/RN	Sim	1.100	1.100	0	0	0				0						
250730 Jacaraú/PB	Sim				0					0						
291750 Jacobina/BA	Sim															
291760 Jaguaquara/BA	Sim	861	840	0	21	0		840		21			0			
230700 Jaguaruana/CE	Sim	4.022	0	4.007	15	0				15						
291790 Jandaira/BA	Sim				0					0						



**TABELA Co02a - INFORMAÇÕES SOBRE QUANTIDADES DE RESÍDUOS SÓLIDOS DOMICILIARES E PÚBLICOS COLETADOS, SEGUNDO O TIPO DE RESÍDUO**

 ANO DE  
REFERÊNCIA  
**2009**

Município		Ocorrência de coleta de RPU junto com RDO	Quantidade total de resíduos coletados					Quant. de resíduos domiciliares coletados					Quantidade de resíduos públicos coletados				
			Total	Prefeitura	Empresas	Assoc catadores c/apoio Pref.	Outro executor	Total	Prefeitura	Empresas	Assoc catadores c/apoio Pref.	Outro executor	Total	Prefeitura	Empresas	Assoc catadores c/apoio Pref.	Outro executor
Código	Nome/UF		t	t	t	t	t	t	t	t	t	t	t	t	t	t	t
Região Nordeste		Co154	Co119	Co116	Co117	Cs048	Co142	Co111	Co108	Co109	Cs048	Co140	Co115	Co112	Co113		Co141
240540	Japi/RN	Não				0					0						
240560	Jardim de Piranhas/RN	Sim	43	43	0	0	0				0						
230720	Jati/CE	Não	1.440	240	1.200	0	0	1.200	0	1.200	0	0	240	240	0		0
250750	João Pessoa/PB	Não				2.388					2.388						
250770	Juazeirinho/PB	Não	3.041	3.041	0	0	0				0						
230730	Juazeiro do Norte/CE	Sim				0					0						
291845	Jucuruçu/BA	Sim				0					0						
291855	Jussari/BA	Sim				0					0						
291870	Lafaiete Coutinho/BA	Sim	690	690	0	0	0				0						
280350	Lagarto/SE	Sim	124	0	124	0	0				0						
220555	Lagoa Alegre/PI	Sim		13		0					0						
270410	Lagoa da Canoa/AL	Sim	3.326	3.326	0	0	0				0						
240620	Lagoa d'Anta/RN	Sim		1.664													
250820	Lagoa de Dentro/PB	Não				0					0						
210592	Lagoa do Mato/MA	Sim	1.728	1.728	0	0	0				0						
250830	Lagoa Seca/PB	Sim				0					0						
291890	Lajedão/BA	Sim	60	60	0	0	0				0						
291900	Lajedinho/BA	Sim	1.800	1.800	0	0	0				0						
280360	Laranjeiras/SE	Não				0					0						
250840	Lastro/PB	Sim	240	240	0	0	0				0						
291920	Lauro de Freitas/BA	Sim	68.956	0	67.316	1.640	0	63.571	0	61.931	1.640	0	5.385	0	5.383		0
291930	Lençóis/BA	Sim	360	360	0	0	0				0						
230760	Limoeiro do Norte/CE	Sim	15.028	4.509	10.519	0	0				0						
291950	Livramento de Nossa Senhora/BA	Não	0	0	0	0	0				0						
210620	Luis Domingues/MA	Não				0					0						
291955	Luis Eduardo Magalhães/BA	Não				0					0						
240700	Luis Gomes/RN	Sim	2.122	2.122	0	0	0				0						
270430	Maceió/AL	Não	537.768	7.804	529.675	289	0	238.914	2.295	236.330	289	0	298.854	5.509	293.345		0
250870	Mãe d'Água/PB	Sim	664	664	0	0	0				0						
291995	Maetinga/BA	Sim				0					0						
292000	Maiquinique/BA	Sim				0					0						
292010	Mairi/BA	Sim	1.001	300	701	0	0				0						
270440	Major Isidoro/AL	Sim															
240725	Major Sales/RN	Sim	550	550	0	0	0				0						
292030	Malhada de Pedras/BA	Sim															
280390	Malhador/SE	Sim	306	306	0	0	0				0						
250900	Manaira/PB	Não		2.300		0			1.800		0			500			
230765	Maracanau/CE	Não	99.495	0	78.445	0	21.050	65.385	0	44.335	0	21.050	34.110	0	34.110		0
292060	Maragogipe/BA	Sim	3.600	1.800	1.800	0	0				0						



**TABELA Co02a - INFORMAÇÕES SOBRE QUANTIDADES DE RESÍDUOS SÓLIDOS DOMICILIARES E PÚBLICOS COLETADOS, SEGUNDO O TIPO DE RESÍDUO**

 ANO DE  
REFERÊNCIA  
**2009**

Município		Ocorrência de coleta de RPU junto com RDO	Quantidade total de resíduos coletados					Quant. de resíduos domiciliares coletados					Quantidade de resíduos públicos coletados				
			Total	Prefeitura	Empresas	Assoc catadores c/apoio Pref.	Outro executor	Total	Prefeitura	Empresas	Assoc catadores c/apoio Pref.	Outro executor	Total	Prefeitura	Empresas	Assoc catadores c/apoio Pref.	Outro executor
Código	Nome/UF		t	t	t	t	t	t	t	t	t	t	t	t	t	t	t
Região Nordeste			Co154	Co119	Co116	Co117	Cs048	Co142	Co111	Co108	Co109	Cs048	Co140	Co115	Co112	Co113	t
260920	Maraiá/PE	Sim				0					0						
230770	Maranguape/CE	Não	11.520	11.520	0	0	0	8.960	8.960	0	0	0	2.560	2.560	0		0
210637	Maranhãozinho/MA	Sim				0					0						
270460	Maravilha/AL	Sim	1.440	1.440	0	0	0				0						
292080	Marcionílio Souza/BA	Sim		25		0					0						
240740	Martins/RN	Sim	72	72	0	0	0				0						
280400	Maruim/SE	Sim	850	0	850		0										
292090	Mascote/BA	Não				0		10.000			0		2.000				
230800	Massapé/CE	Sim	4.368	0	4.368	0	0				0						
250920	Massaranduba/PB	Sim				0					0						
292100	Mata de São João/BA	Não				0					0						
210663	Matões do Norte/MA	Não	1.175	1.175	0	0	0	1.044	1.044	0	0	0	131	131	0		0
230810	Mauriti/CE	Não				0		7.488	7.488		0						
230820	Meruoca/CE	Sim	4.665	0	4.665		0										
292120	Miguel Calmon/BA	Não	939	939	0	0	0	376	376	0	0	0	563	563	0		0
292145	Mirante/BA	Sim	1.684	1.684	0		0										
210680	Mirinzal/MA	Sim				0					0						
230850	Mombaca/CE	Sim	5.475	5.475	0		0										
230860	Monsenhor Tabosa/CE	Não				0					0						
250960	Monte Horebe/PB	Não				0					0						
230870	Morada Nova/CE	Sim	5.750	5.270	0	480	0				480						
292160	Morpará/BA	Sim		108		0					0						
240800	Mossoró/RN	Não	72.996	35.122	37.875	0	0	72.996	35.122	37.875	0	0	0	0	0		0
292220	Muniz Ferreira/BA	Sim	960	0	960	0	0				0						
280430	Muribeca/SE	Não	1.180	1.180	0	0	0	820	820	0	0	0	360	360	0		0
270550	Murici/AL	Não		5		0		5			0			0			
292240	Mutuipe/BA	Sim				0					0						
240810	Natal/RN	Não	557.124	209.554	344.057	3.513	0	262.814	29.762	229.539	3.513	0	294.310	179.792	114.518		0
292260	Nilo Peçanha/BA	Sim				0					0						
240820	Nisia Floresta/RN	Não	8.400	8.400	0		0	8.400	8.400	0		0	0	0	0		0
280450	Nossa Senhora da Glória/SE	Não	8.640	2.880	0	0	5.760	7.560	2.500	0	0	5.060	1.080	380	0		700
280480	Nossa Senhora do Socorro/SE	Não	56.002	0	56.000	2	0	30.982	0	30.980	2	0	25.020	0	25.020		0
210725	Nova Colinas/MA	Não	60	60	0	0	0	60	60	0	0	0	0	0	0		0
240830	Nova Cruz/RN	Sim				0					0						
251020	Nova Olinda/PB	Sim	432	432	0	0	0				0						
251030	Nova Palmeira/PB	Não				0					0						
230945	Ocara/CE	Sim	1.800	1.800	0	0	0				0						
251040	Olho d'Água/PB	Sim		24.000													
240840	Olho-d'Água do Borges/RN	Sim	2.125	0	2.125	0	0				0						



**TABELA Co02a - INFORMAÇÕES SOBRE QUANTIDADES DE RESÍDUOS SÓLIDOS DOMICILIARES E PÚBLICOS COLETADOS, SEGUNDO O TIPO DE RESÍDUO**

 ANO DE  
REFERÊNCIA  
**2009**

Município		Ocorrência de coleta de RPU junto com RDO	Quantidade total de resíduos coletados					Quant. de resíduos domiciliares coletados					Quantidade de resíduos públicos coletados				
			Total	Prefeitura	Empresas	Assoc catadores c/apoio Pref.	Outro executor	Total	Prefeitura	Empresas	Assoc catadores c/apoio Pref.	Outro executor	Total	Prefeitura	Empresas	Assoc catadores c/apoio Pref.	Outro executor
Código	Nome/UF		t	t	t	t	t	t	t	t	t	t	t	t	t	t	t
Região Nordeste		Co154	Co119	Co116	Co117	Cs048	Co142	Co111	Co108	Co109	Cs048	Co140	Co115	Co112	Co113		Co141
260960	Olinda/PE	Não	124.952	0	124.952	0	0	91.418	0	91.418	0	0	33.534	0	33.534		0
270610	Ouro Branco/AL	Sim	2.400	2.400	0	0	0				0						
240850	Ouro Branco/RN	Sim				0					0						
230970	Pacatuba/CE	Não	17.751	15.951	0	1.800	0	15.914	14.114	0	1.800	0	1.837	1.837	0		0
280490	Pacatuba/SE	Sim		3.000	3.000	0					0						
230980	Pacoti/CE	Sim	1.080	1.080	0	0	0				0						
230990	Pacujá/CE	Sim		548		0					0						
292340	Palmas de Monte Alto/BA	Não	5.018	8	5.010	0	0	5.010	0	5.010	0	0	8	8	0		0
220740	Palmeira do Piauí/PI	Sim				0					0						
210760	Palmeirândia/MA	Sim				0					0						
270640	Pão de Açúcar/AL	Não	950	950	0	0	0	650	650	0	0	0	300	300	0		0
270642	Pariconha/AL	Sim	210	210	0	0	0				0						
220770	Parnaíba/PI	Não		0		0	0		0	17.809	0	0		0			0
240325	Parnamirim/RN	Sim	52.861	0	52.861	0	0				0						
240920	Passagem/RN	Sim				0					0						
251080	Patos/PB	Não	28.800	7.200	21.600	0	0	26.400	4.800	21.600	0	0	2.400	2.400	0		0
292390	Pau Brasil/BA	Sim	960	960	0	0	0				0						
251090	Paulista/PB	Sim		107		0					0						
270660	Paulo Jacinto/AL	Sim	1.613	1.613	0	0	0				0						
231060	Penaforte/CE	Não	2.150	350	1.800	0	0	1.800	0	1.800	0	0	350	350	0		0
270670	Penedo/AL	Não	10.050	5.600	4.450	0	0	10.050	5.600	4.450	0	0	0	0	0		0
270680	Piaçabuçu/AL	Sim	1.800	1.800	0	0	0				0						
251140	Picul/PB	Não				0				1.296	0						
251160	Pilões/PB	Sim				0					0						
210850	Pindaré-Mirim/MA	Não	2.310	2.310	0	0	0	2.200	2.200	0	0	0	110	110	0		0
270700	Pindoba/AL	Sim	386	386	0	0	0				0						
292460	Pindobaçu/BA	Não	880	880	0	0	0	480	480	0	0	0	400	400	0		0
231085	Pindoretama/CE	Não				0					0						
210860	Pinheiro/MA	Não	60.960	60.960	0	0	0	60.480	60.480	0	0	0	480	480	0		0
280530	Pirambu/SE	Não				0					0						
251200	Pocinhos/PB	Não		1.650		0			1.560		0			90			
241010	Poço Branco/RN	Sim	9.600	0	9.600	0	0				0						
251203	Poço Dantas/PB	Sim	432	432	0	0	0				0						
280540	Poço Redondo/SE	Sim		960		0					0						
280550	Poço Verde/SE	Sim	960	0	960	0	0				0						
292520	Pojuca/BA	Sim	6.600	6.600	0	0	0				0						
251210	Pombal/PB	Sim	7.200	3.600	3.600	0	0				0						
241020	Portalegre/RN	Não				0					0						
231110	Porteiras/CE	Não	1.800	0	1.800	0	0	1.368	0	1.368	0	0	432	0	432		0



**TABELA Co02a - INFORMAÇÕES SOBRE QUANTIDADES DE RESÍDUOS SÓLIDOS DOMICILIARES E PÚBLICOS COLETADOS, SEGUNDO O TIPO DE RESÍDUO**

 ANO DE  
REFERÊNCIA  
**2009**

Município		Ocorrência de coleta de RPU junto com RDO	Quantidade total de resíduos coletados					Quant. de resíduos domiciliares coletados					Quantidade de resíduos públicos coletados				
			Total	Prefeitura	Empresas	Assoc catadores c/apoio Pref.	Outro executor	Total	Prefeitura	Empresas	Assoc catadores c/apoio Pref.	Outro executor	Total	Prefeitura	Empresas	Assoc catadores c/apoio Pref.	Outro executor
Código	Nome/UF		t	t	t	t	t	t	t	t	t	t	t	t	t	t	t
Região Nordeste		Co154	Co119	Co116	Co117	Cs048	Co142	Co111	Co108	Co109	Cs048	Co140	Co115	Co112	Co113	t	Co141
280560	Porto da Folha/SE	Sim	2.000	2.000	0	0	0				0						
241025	Porto do Mangue/RN	Sim				0					0						
270750	Porto Real do Colégio/AL	Sim	130	130	0	0	0				0						
292530	Porto Seguro/BA	Não		5.400		0			0	33.491	0			5.400			
231123	Potiretama/CE	Sim	2.160	2.160	0	0	0				0						
251220	Prata/PB	Sim	528	528	0	0	0				0						
292560	Presidente Dutra/BA	Sim	3.650	3.650	0	0	0				0						
292570	Presidente Jânio Quadros/BA	Sim				0					0						
241030	Presidente Juscelino/RN	Sim	3.240	3.240	0	0	0				0						
292590	Quijingue/BA	Sim	1.500	1.500	0	0	0				0						
261153	Quixaba/PE	Sim	348	228	120	0	0				0						
292593	Quixabeira/BA	Sim	180	180	0	0	0				0						
261160	Recife/PE	Sim	465.764	0	464.442	1.322	0				1.322						
231160	Redenção/CE	Sim		150		0					0						
210950	Riachão/MA	Não		4.992		0			3.744		0			1.248			
261170	Riacho das Almas/PE	Não				0		3.400	3.400	0	0	0					
251278	Riacho de Santo Antônio/PB	Sim	192	192	0	0	0				0						
280590	Riachuelo/SE	Não	1.440	0	1.440	0	0	960	0	960	0	0	480	0	480		0
240895	Rio do Fogo/RN	Não		241		0			170		0			71			
261190	Rio Formoso/PE	Sim	60	60	0	0	0				0						
231180	Russas/CE	Sim				0					0						
261220	Salgueiro/PE	Sim	11	0	11	0	0				0						
292740	Salvador/BA	Sim	804.387	5.796	796.191	2.400	0				2.400						
210970	Sambaíba/MA	Sim	1.600	0	1.600	0	0				0						
292750	Santa Bárbara/BA	Sim	22	22	0	0	0				0						
292780	Santa Cruz da Vitória/BA	Sim	4.380	4.380	0		0										
251320	Santa Cruz/PB	Sim	10	10	0	0	0				0						
210980	Santa Helena/MA	Sim				0					0						
292790	Santa Inês/BA	Sim	2.376	2.376	0		0										
210990	Santa Inês/MA	Sim	29.253	19.388	9.865	0	0				0						
211000	Santa Luzia/MA	Sim	6.741	0	6.741	0	0	0	0	0	0	0	0	0	0		0
261260	Santa Maria da Boa Vista/PE	Não				0					0						
292810	Santa Maria da Vitória/BA	Não	3.696	1.704	1.704	0	288	3.456	1.584	1.584	0	288	240	120	120		0
292840	Santa Rita de Cássia/BA	Sim	9.260	9.260	0	0	0				0						
251380	Santa Teresinha/PB	Sim	432	432	0	0	0				0						
231200	Santana do Acaraú/CE	Sim				0					0						
231210	Santana do Cariri/CE	Sim			3.200	0					0						
280640	Santana do São Francisco/SE	Sim				0					0						
251365	Santarém/PB	Sim	8	8	0	0	0				0						



**TABELA Co02a - INFORMAÇÕES SOBRE QUANTIDADES DE RESÍDUOS SÓLIDOS DOMICILIARES E PÚBLICOS COLETADOS, SEGUNDO O TIPO DE RESÍDUO**

 ANO DE  
REFERÊNCIA  
**2009**

Município		Ocorrência de coleta de RPU junto com RDO	Quantidade total de resíduos coletados					Quant. de resíduos domiciliares coletados					Quantidade de resíduos públicos coletados				
			Total	Prefeitura	Empresas	Assoc catadores c/apoio Pref.	Outro executor	Total	Prefeitura	Empresas	Assoc catadores c/apoio Pref.	Outro executor	Total	Prefeitura	Empresas	Assoc catadores c/apoio Pref.	Outro executor
Código	Nome/UF		t	t	t	t	t	t	t	t	t	t	t	t	t	t	t
Região Nordeste		Co154	Co119	Co116	Co117	Cs048	Co142	Co111	Co108	Co109	Cs048	Co140	Co115	Co112	Co113		Co141
292880	Santo Estêvão/BA	Sim	7.500	7.500	0	0	0				0						
231230	São Benedito/CE	Não				0				9.077	0			2.053			
211050	São Bento/MA	Não	30	30	0	0	0	20	20	0	0	0	10	10	0		0
261310	São Caitano/PE	Não	7.320	7.320	0	0	0	5.760	5.760	0	0	0	1.560	1.560	0		0
280670	São Cristóvão/SE	Não	35.000	0	35.000	0	0	15.000	0	15.000	0	0	20.000	0	20.000		0
292910	São Felipe/BA	Sim	1.274	1.274	0	0	0				0						
220960	São Félix do Piauí/PI	Sim	0	0	0	0	0				0						
251398	São Francisco/PB	Sim	110	110	0	0	0				0						
220985	São João da Canabrava/PI	Sim		40	130	0					0						
211107	São João do Soter/MA	Não	3.507	3.507	0	0	0	3.251	3.251	0	0	0	256	256	0		0
261340	São José da Coroa Grande/PE	Sim	18.980	0	18.980	0	0				0						
251430	São José de Caiana/PB	Não				0					0						
211120	São José de Ribamar/MA	Sim	24.000	0	24.000	0	0				0						
221005	São José do Divino/PI	Não															
292937	São José do Jacuípe/BA	Sim	95	95	0		0										
221020	São José do Piauí/PI	Não															
211140	São Luís Gonzaga do Maranhão/MA	Sim				0					0						
211130	São Luís/MA	Sim	472.657	12.694	459.963	0	0				0						
292940	São Miguel das Matas/BA	Sim	1.320	1.320	0	0	0				0						
251500	São Miguel de Taipu/PB	Sim	1.939	1.939	0	0	0				0						
241255	São Miguel do Gostoso/RN	Sim	1	1	0	0	0				0						
270860	São Miguel dos Campos/AL	Sim	14.111	14.111	0	0	0				0						
221050	São Pedro do Piauí/PI	Não		156		0			144		0			12			
292950	São Sebastião do Passé/BA	Não	10.800	7.200	3.600	0	0				0						
231270	Senador Pompeu/CE	Sim	3.114	0	3.114	0	0				0						
241340	Serra Negra do Norte/RN	Não				0		864.000	0	864.000	0	0	432.000	0	432.000		0
261390	Serra Talhada/PE	Sim	22.140	4.140	18.000	0	0				0						
241355	Serrinha dos Pintos/RN	Sim	50	50	0	0	0	30	30		0		20	20			
293060	Serrolândia/BA	Não		2.240	0	0	0		1.440	0	0	0		800	0		0
261410	Sertânia/PE	Sim	24.000	21.000	3.000	0	0				0						
261420	Sirinhaém/PE	Sim	320		320					200					120		
231290	Sobral/CE	Não	78.004	21.841	56.163	0	0	64.929	18.180	46.749	0	0	13.075	3.661	9.414		0
221090	Socorro do Piauí/PI	Sim	310	106	192	0	12				0						
261440	Solidão/PE	Sim	380	380	0	0	0				0						
231300	Solonópole/CE	Sim	1.073	1.073	0	0	0				0						
251620	Sousa/PB	Não	18.400	18.400	0	0	0	14.900	14.900	0	0	0	3.500	3.500	0		0
293080	Souto Soares/BA	Não	1.800	1.800	0	0	0	1.200	1.200	0	0	0	600	600	0		0
261460	Tabira/PE	Não	3.360	3.360	0	0	0		3.360		0			0			
241400	Tangará/RN	Sim				0					0						



**TABELA Co02a - INFORMAÇÕES SOBRE QUANTIDADES DE RESÍDUOS SÓLIDOS DOMICILIARES E PÚBLICOS COLETADOS, SEGUNDO O TIPO DE RESÍDUO**

ANO DE  
REFERÊNCIA  
**2009**

Município		Ocorrência de coleta de RPU junto com RDO	Quantidade total de resíduos coletados					Quant. de resíduos domiciliares coletados					Quantidade de resíduos públicos coletados					
			Total	Prefeitura	Empresas	Assoc catadores c/apoio Pref.	Outro executor	Total	Prefeitura	Empresas	Assoc catadores c/apoio Pref.	Outro executor	Total	Prefeitura	Empresas	Assoc catadores c/apoio Pref.	Outro executor	
Código          Nome/UF			t	t	t	t	t	t	t	t	t	t	t	t	t	t	t	
			Co154	Co119	Co116	Co117	Cs048	Co142	Co111	Co108	Co109	Cs048	Co140	Co115	Co112	Co113		Co141
Região Nordeste			Co154	Co119	Co116	Co117	Cs048	Co142	Co111	Co108	Co109	Cs048	Co140	Co115	Co112	Co113		Co141
293120	Taperoá/BA	Não			1.664		0			1.248		0		416				
251650	Taperoá/PB	Sim		12	12	0	0	0				0						
261500	Taquaritinga do Norte/PE	Sim		8.920	8.920	0	0	0				0						
251660	Tavares/PB	Sim		1.005	1.005	0	0	0				0						
251670	Teixeira/PB	Sim		1.440	1.440	0	0	0				0						
241415	Tenente Laurentino Cruz/RN	Sim					0					0						
221100	Teresina/PI	Não		277.098	0	273.682	0	3.416	175.775	0	174.696	0	1.079	101.323	0	98.986		2.337
241105	Tibau/RN	Sim					0					0						
261530	Timbaúba/PE	Sim		360	360	0	0	0				0						
211220	Timon/MA	Não		74	41	32	0	0	32	0	32	0	0	41	41	0		0
261550	Tracunhaém/PE	Sim					0					0						
270920	Traipu/AL	Sim		1.340	1.340	0	0	0				0						
231350	Trairi/CE	Sim				8.640	0					0						
251680	Triunfo/PB	Não			829		0			733		0		96				
231360	Ubajara/CE	Sim					288					288						
251690	Uiraúna/PB	Sim		13.700	700	13.000	0	0				0						
293250	Una/BA	Sim		2.160	0	2.160	0	0				0						
293270	Uruçuca/BA	Sim		216	216	0	0	0				0						
293280	Utinga/BA	Sim		5.400	0	5.400		0										
293310	Várzea do Poço/BA	Sim					0					0						
293320	Vera Cruz/BA	Não			60.889		0			58.789		0		2.100				
241480	Vera Cruz/RN	Sim			72		0					0						
261630	Vicência/PE	Sim					0					0						
231410	Viçosa do Ceará/CE	Sim		8.220	0	8.220	0	0				0						
270940	Viçosa/AL	Não		7.300	3.500	3.800	0	0	4.800	2.500	2.300	0	0	2.500	1.000	1.500		0
251720	Vieirópolis/PB	Não																
293330	Vitória da Conquista/BA	Sim		55.006	1.700	53.306		0										
261640	Vitória de Santo Antão/PE	Não					0					0						
211300	Vitorino Freire/MA	Sim			504		0					0						
293340	Wagner/BA	Sim		400	0	400	0	0				0						
221170	Wall Ferraz/PI	Sim					0					0						



TABELA Co02b  
INFORMAÇÕES SOBRE QUANTIDADES DE RESÍDUOS SÓLIDOS  
DOMICILIARES E PÚBLICOS COLETADOS,  
SEGUNDO A NATUREZA DO AGENTE-EXECUTOR



**TABELA Co02b - INFORMAÇÕES SOBRE QUANTIDADES DE RESÍDUOS SÓLIDOS DOMICILIARES E PÚBLICOS COLETADOS, SEGUNDO A NATUREZA DO AGENTE-EXECUTOR**

 ANO DE  
REFERÊNCIA  
**2009**

Município	Ocorrência de coleta de RPU junto com RDO	Qtde. total de resíduos coletados			Qtde. total coletada por agente público			Qtde. total coletada por agente privado			Qtde. Tot. col. por catadores c/apoio Pref.			Qtde. total coletada por outros agentes		
		Total	Domiciliar	Público	Total	Domiciliar	Público	Total	Domiciliar	Público	Total = Domiciliar	Domiciliar	Público	Total	Domiciliar	Público
		t	t	t	t	t	t	t	t	t	t	t	t	t	t	t
<b>Região Nordeste</b>	Co154	Co119	Co111	Co115	Co116	Co108	Co112	Co117	Co109	Co113	Cs048	Cs048		Co142	Co140	Co141
290010 Abaira/BA	Sim										0	0				
290020 Abare/BA	Sim				960						0	0				
240010 Acari/RN	Não	5	4	1	5	4	1	0	0	0	0	0		0	0	0
220005 Acauã/PI	Não	288	278	10	288	278	10	0	0	0	0	0		0	0	0
260010 Afogados da Ingazeira/PE	Sim	7.327			7.044			0			283	283		0		
260030 Agrestina/PE	Sim	1.684			1.680			0			4	4		0		
220010 Agricolândia/PI	Sim	1			1			0			0	0		0		
250010 Água Branca/PB	Sim	840			840			0			0	0		0		
220020 Água Branca/PI	Sim							11.200			0	0				
230040 Aiuaba/CE	Não	51	30	21	11	8	3	40	22	18	0	0		0	0	0
250030 Alagoa Grande/PB	Sim	1.800			1.800			0			0	0		0		
260060 Alagoinha/PE	Sim	1.551			1.551			0			0	0		0		
290070 Alagoinhas/BA	Não	27.384	27.384	0	0	0	0	26.423	26.423	0	961	961		0	0	0
230050 Alcântaras/CE	Sim	1.040			1.040			0			0	0		0		
220045 Alvorada do Gurgueia/PI	Não								184	624	0	0				
290100 Amargosa/BA	Sim	13.974			13.974			0			0	0		0		
230075 Amontada/CE	Sim				0						0	0		0		
290135 Andorinha/BA	Sim	3.612			3.612			0			0	0		0		
240080 Angicos/RN	Sim	1.620			1.053			567						0		
240090 Antônio Martins/RN	Sim										0	0				
250077 Aparecida/PB	Sim										0	0				
230090 Apuiarés/CE	Sim	864									0	0				
280020 Aquidabã/SE	Não	1.640	1.160	480	1.640	1.160	480	0	0	0	0	0		0	0	0
230100 Aquiraz/CE	Não				724	442	282	2.659	1.423	1.236	0	0				
250080 Araçagi/PB	Sim	10			10			0			0	0		0		
280030 Aracaju/SE	Não	193.040	163.141	28.755	2.188	410	1.778	189.708	162.731	26.977	1.144	1.144		0	0	0
230110 Aracati/CE	Sim							15.096			0	0				
290210 Araci/BA	Sim										0	0				
260105 Araçoiaba/PE	Sim				2.000			5.760								
270030 Arapiraca/AL	Sim	43.969			43.969			0			0	0		0		
210100 Arari/MA	Não	7.540	6.616	924	6.240	5.616	624	0	0	0	0	0		1.300	1.000	300
230140 Aratuba/CE	Sim	1.250			0			1.250			0	0		0		
280040 Arauá/SE	Sim										0	0				
220090 Aroazes/PI	Sim	50.000			50.000			0			0	0		0		
230160 Assaré/CE	Sim	4.800			0			4.800			0	0		0		
250135 Assunção/PB	Sim	540			540			0			0	0		0		
230170 Aurora/CE	Sim										0	0				
240140 Baía Formosa/RN	Sim	1.277			182			1.095			0	0		0		
290260 Baixa Grande/BA	Sim										0	0				



**TABELA Co02b - INFORMAÇÕES SOBRE QUANTIDADES DE RESÍDUOS SÓLIDOS DOMICILIARES E PÚBLICOS COLETADOS, SEGUNDO A NATUREZA DO AGENTE-EXECUTOR**

 ANO DE  
REFERÊNCIA  
**2009**

Município	Ocorrência de coleta de RPU junto com RDO	Qtde. total de resíduos coletados			Qtde. total coletada por agente público			Qtde. total coletada por agente privado			Qtde. Tot. col. por catadores c/apoio Pref.			Qtde. total coletada por outros agentes		
		Total	Domiciliar	Público	Total	Domiciliar	Público	Total	Domiciliar	Público	Total = Domiciliar	Domiciliar	Público	Total	Domiciliar	Público
		t	t	t	t	t	t	t	t	t	t	t	t	t	t	t
<b>Região Nordeste</b>	Co154	Co119	Co111	Co115	Co116	Co108	Co112	Co117	Co109	Co113	Cs048	Cs048		Co142	Co140	Co141
250150 Bananeiras/PB	Sim	1.580			1.580			0			0	0		0		
240150 Barcelona/RN	Sim	170			170			0			0	0		0		
220117 Barra D'Alcântara/PI	Não										0	0				
270050 Barra de Santo Antônio/AL	Sim										0	0				
290270 Barra/BA	Sim															
230205 Barroquinha/CE	Não							720	600	120	0	0				
230220 Beberibe/CE	Não	13.780	0	13.780	0	0	0	13.780	0	13.780	0	0		0	0	0
250190 Belém/PB	Sim	1.726			0			1.726			0	0		0		
260170 Belo Jardim/PE	Sim	9.964			0			9.664			300	300		0		
210180 Benedito Leite/MA	Sim										0	0				
260180 Betânia/PE	Sim										0	0				
260190 Bezerras/PE	Sim	4.472			4.472			0			0	0		0		
250210 Boa Ventura/PB	Sim	720			720			0			0	0		0		
210200 Bom Jardim/MA	Não	4.440	4.320	120	4.440	4.320	120	0	0	0	0	0		0	0	0
290395 Bom Jesus da Serra/BA	Sim										0	0				
240170 Bom Jesus/RN	Não	5.500	4.200	1.300	0	0	0	5.500	4.200	1.300	0	0		0	0	0
290400 Boninal/BA	Sim										0	0				
250240 Bonito de Santa Fé/PB	Sim				251.765						0	0				
250250 Boqueirão/PB	Sim										0	0				
250270 Borborema/PB	Sim	4.400			2.400			2.000			0	0		0		
230250 Brejo Santo/CE	Sim	10.144			10.144			0			0	0		0		
290450 Brotas de Macaúbas/BA	Sim	380			380			0			0	0		0		
290460 Brumado/BA	Não	945	855	90	0	0	0	945	855	90	0	0		0	0	0
210230 Buriti Bravo/MA	Sim	500			500			0			0	0		0		
250310 Cabaceiras/PB	Sim	900			900			0			0	0		0		
260290 Cabo de Santo Agostinho/PE	Não							49.990	49.990		0	0				
270120 Cacimbinhas/AL	Sim	2.200			2.200			0			0	0		0		
290500 Caculé/BA	Não	5.782	5.772	10	10	0	10	5.760	5.760	0	12	12		0	0	0
290515 Caetanós/BA	Sim										0	0				
240185 Caiçara do Norte/RN	Sim										0	0				
240200 Caico/RN	Sim															
220207 Cajazeiras do Piauí/PI	Sim	0			0			0			0	0		0		
220208 Cajueiro da Praia/PI	Sim	324			0			324			0	0		0		
220209 Caldeirão Grande do Piauí/PI	Sim	720			720			0			0	0		0		
290570 Camaçari/BA	Sim	126.248	126.248	0	0	0	0	125.806	125.806	0	442	442		0	0	0
250390 Camalau/PB	Sim				780						0	0				
260350 Camocim de São Félix/PE	Não										0	0				
230260 Camocim/CE	Sim										100	100				
250400 Campina Grande/PB	Não	88.496	81.101	7.394	1.920	1.920	0	86.576	79.181	7.394	0	0		0	0	0



**TABELA Co02b - INFORMAÇÕES SOBRE QUANTIDADES DE RESÍDUOS SÓLIDOS DOMICILIARES E PÚBLICOS COLETADOS, SEGUNDO A NATUREZA DO AGENTE-EXECUTOR**

 ANO DE  
REFERÊNCIA  
**2009**

Município	Ocorrência de coleta de RPU junto com RDO	Qtde. total de resíduos coletados			Qtde. total coletada por agente público			Qtde. total coletada por agente privado			Qtde. Tot. col. por catadores c/apoio Pref.			Qtde. total coletada por outros agentes		
		Total	Domiciliar	Público	Total	Domiciliar	Público	Total	Domiciliar	Público	Total = Domiciliar	Domiciliar	Público	Total	Domiciliar	Público
		t	t	t	t	t	t	t	t	t	t	t	t	t	t	t
<b>Região Nordeste</b>	Co154	Co119	Co111	Co115	Co116	Co108	Co112	Co117	Co109	Co113	Cs048	Cs048		Co142	Co140	Co141
270140 Campo Alegre/AL	Sim	2.880			2.880			0			0	0		0		
280100 Campo do Brito/SE	Sim	850			0			850						0		
220213 Campo Grande do Piauí/PI	Sim	312			290			22			0	0		0		
220220 Campo Maior/PI	Não										0	0				
230270 Campos Sales/CE	Sim	4.575			4.563			0			12	12		0		
290660 Candiba/BA	Não				350	280	70				0	0				
260370 Canhotinho/PE	Sim										0	0				
280120 Canindé de São Francisco/SE	Sim										0	0				
220230 Canto do Buriti/PI	Sim	10.800			10.800			0			0	0		0		
290685 Capela do Alto Alegre/BA	Sim															
270170 Capela/AL	Sim	5.605			5.605			0			0	0		0		
280130 Capela/SE	Não	120	65	55	80	40	40	20	15	5	0	0		20	10	10
290690 Caravelas/BA	Não										0	0				
290710 Carinhanha/BA	Sim	960			0			960			0	0		0		
230310 Cariré/CE	Sim				1.873											
230330 Cariús/CE	Sim	5.422			1			0			0	0		5.421		
260390 Carnaíba/PE	Não	2.160	1.728	432	432	0	432	1.728	1.728	0	0	0		0	0	0
240240 Carnaúba dos Dantas/RN	Não										0	0				
250420 Catingueira/PB	Sim	240			240			0			0	0		0		
250430 Catolé do Rocha/PB	Sim	2.160			2.160			0			0	0		0		
290750 Catu/BA	Sim	9.913			0			9.913			0	0		0		
230370 Caucaia/CE	Não	111.897	38.814	73.083	0	0	0	111.897	38.814	73.083	0	0		0	0	0
210300 Caxias/MA	Não				50.200	24.634	25.566				0	0				
290790 Cipó/BA	Sim										0	0				
210330 Codó/MA	Não							22.320	18.000	4.320						
220273 Coivaras/PI	Sim															
220277 Colônia do Piauí/PI	Sim	3.912			3.912			0			0	0		0		
290820 Conceição da Feira/BA	Sim							3.240			0	0				
210355 Conceição do Lago-Açu/MA	Sim	1.800			1.800			0						0		
250440 Conceição/PB	Sim	7.771			7.771			0			0	0		0		
250450 Condado/PB	Sim	6.000			6.000			0						0		
250470 Congo/PB	Sim	700			700			0			0	0		0		
290900 Cordeiros/BA	Não										0	0				
290910 Coribe/BA	Sim	1.286			0			1.286			0	0		0		
210360 Coroatá/MA	Sim	9.150			9.000			0			150	150		0		
290920 Coronel João Sá/BA	Sim	3.000			3.000			0			0	0		0		
290930 Correntina/BA	Sim	80			70			0						10		
270230 Coruripe/AL	Não	14.600	9.600	5.000	5.000	5.000	0	9.600	4.600	5.000	0	0		0	0	0
290940 Cotegipe/BA	Sim				120						0	0				



**TABELA Co02b - INFORMAÇÕES SOBRE QUANTIDADES DE RESÍDUOS SÓLIDOS DOMICILIARES E PÚBLICOS COLETADOS, SEGUNDO A NATUREZA DO AGENTE-EXECUTOR**

 ANO DE  
REFERÊNCIA  
**2009**

Município	Ocorrência de coleta de RPU junto com RDO	Qtde. total de resíduos coletados			Qtde. total coletada por agente público			Qtde. total coletada por agente privado			Qtde. Tot. col. por catadores c/apoio Pref.			Qtde. total coletada por outros agentes		
		Total	Domiciliar	Público	Total	Domiciliar	Público	Total	Domiciliar	Público	Total = Domiciliar	Domiciliar	Público	Total	Domiciliar	Público
		t	t	t	t	t	t	t	t	t	t	t	t	t	t	t
<b>Região Nordeste</b>	Co154	Co119	Co111	Co115	Co116	Co108	Co112	Co117	Co109	Co113	Cs048	Cs048		Co142	Co140	Co141
230420 Crato/CE	Não	48.000									0	0				
290980 Cruz das Almas/BA	Sim				18.200						0	0				
250490 Cruz do Espírito Santo/PB	Sim	2.181			2.181			0			0	0		0		
230425 Cruz/CE	Sim	5.008			0			5.008			0	0		0		
240300 Cruzeta/RN	Sim										0	0				
280190 Cumbe/SE	Sim	288			288			0			0	0		0		
260500 Cupira/PE	Não				10.016	9.984	32				0	0				
210370 Cururupu/MA	Sim										0	0				
220342 Domingos Mourão/PI	Sim	2			2			0			0	0		0		
291030 Elisio Medrado/BA	Sim	70			70			0			0	0		0		
291050 Entre Rios/BA	Sim	16.560			0			16.560			0	0		0		
240340 Equador/RN	Não										0	0				
250600 Esperança/PB	Não	5.596	5.596	0	0	0	0	5.418	5.418	0	178	178		0	0	0
270255 Estrela de Alagoas/AL	Sim	146									0	0				
291070 Euclides da Cunha/BA	Não				22.776	16.536	6.240				0	0				
230430 Farias Brito/CE	Não	9.854	4.452	5.402	0	0	0	9.854	4.452	5.402	0	0		0	0	0
291077 Feira da Mata/BA	Sim	600			600			0			0	0		0		
260545 Fernando de Noronha/PE	Não	2.210	1.955	255	2.210	1.955	255	0	0	0	0	0		0	0	0
291100 Floresta Azul/BA	Não	2.700	2.090	610	2.700	2.090	610	0	0	0	0	0		0	0	0
220385 Floresta do Piauí/PI	Sim	36			36			0			0	0		0		
260570 Floresta/PE	Não										0	0				
291110 Formosa do Rio Preto/BA	Não	7.800	7.500	300	0	0	0	7.800	7.500	300	0	0		0	0	0
230435 Forquilha/CE	Sim	384			0			384			0	0		0		
230440 Fortaleza/CE	Não	1.169.078	680.395	488.683	0	0	0	1.063.109	574.425	488.683	360	360		105.610	105.610	0
220415 Francisco Macedo/PI	Sim	288			288			0			0	0		0		
220420 Francisco Santos/PI	Sim										0	0				
280230 Frei Paulo/SE	Sim	800			0			800			0	0		0		
240410 Galinhos/RN	Sim										0	0				
280250 General Maynard/SE	Não										0	0				
230460 General Sampaio/CE	Sim				14						0	0				
291130 Gentio do Ouro/BA	Sim				1.170						0	0				
210462 Governador Luiz Rocha/MA	Sim										0	0				
260640 Gravata/PE	Não	30.105	16.613	13.492	0	0	0	30.105	16.613	13.492	0	0		0	0	0
230490 Groaíras/CE	Sim															
220450 Guadalupe/PI	Sim	850			300			550			0	0		0		
210490 Guimarães/MA	Sim	10			10			0			0	0		0		
230520 Hidrolândia/CE	Sim										0	0				
210500 Humberto de Campos/MA	Sim	1.800			1.800			0			0	0		0		
291190 Iaçua/BA	Não				3.500	3.000	500				0	0				



**TABELA Co02b - INFORMAÇÕES SOBRE QUANTIDADES DE RESÍDUOS SÓLIDOS DOMICILIARES E PÚBLICOS COLETADOS, SEGUNDO A NATUREZA DO AGENTE-EXECUTOR**

 ANO DE  
REFERÊNCIA  
**2009**

Município	Ocorrência de coleta de RPU junto com RDO	Qtde. total de resíduos coletados			Qtde. total coletada por agente público			Qtde. total coletada por agente privado			Qtde. Tot. col. por catadores c/apoio Pref.			Qtde. total coletada por outros agentes		
		Total	Domiciliar	Público	Total	Domiciliar	Público	Total	Domiciliar	Público	Total = Domiciliar	Domiciliar	Público	Total	Domiciliar	Público
		t	t	t	t	t	t	t	t	t	t	t	t	t	t	t
<b>Região Nordeste</b>	Co154	Co119	Co111	Co115	Co116	Co108	Co112	Co117	Co109	Co113	Cs048	Cs048		Co142	Co140	Co141
291200 Ibiassucê/BA	Sim	1.560			1.560			0			0	0		0		
260670 Ibirajuba/PE	Sim	621			621			0			0	0		0		
230540 Icó/CE	Sim	14.347			0			14.347			0	0		0		
270310 Igaci/AL	Sim										0	0				
210520 Igarapé Grande/MA	Sim										0	0				
230550 Iguatu/CE	Não								20.021	4.000	0	0				
250670 Imaculada/PB	Sim	5.840			5.840			0			0	0		0		
210530 Imperatriz/MA	Não	64.352	52.941	11.411	0	0	0	64.352	52.941	11.411	0	0		0	0	0
230560 Independência/CE	Sim										0	0				
260710 Ingazeira/PE	Não	42	26	16	42	26	16	0	0	0	0	0		0	0	0
270330 Inhapi/AL	Sim	210			210			0			0	0		0		
220470 Inhuma/PI	Não															
230570 Ipaumirim/CE	Sim	799			0			799			0	0		0		
260730 Ipubi/PE	Sim										0	0				
291430 Iramaia/BA	Sim	105			105			0			0	0		0		
291440 Iraquara/BA	Sim										0	0				
230610 Irauçuba/CE	Não	6.100	5.500	600	0	0	0	6.100	5.500	600	0	0		0	0	0
280290 Itabaiana/SE	Não	90.000	84.000	6.000	0	0	0	90.000	84.000	6.000	0	0		0	0	0
291465 Itabela/BA	Sim							4.860			0	0				
280310 Itabi/SE	Sim	669			0			669			0	0		0		
291480 Itabuna/BA	Não	83.262	70.013	13.249	0	0	0	83.262	70.013	13.249	0	0		0	0	0
291510 Itagi/BA	Sim	0			0			0			0	0		0		
230620 Itaiçaba/CE	Não	5.230	5.040	190	0	0	0	5.230	5.040	190	0	0		0	0	0
230625 Itaitinga/CE	Não										0	0				
240485 Itajá/RN	Sim	6.800			0			6.800			0	0		0		
291550 Itajuípe/BA	Não	6.010	5.760	250	6.010	5.760	250	0	0	0				0	0	0
291570 Itamarí/BA	Sim	3.600			3.600			0			0	0		0		
260765 Itambé/PE	Sim	345			345			0			0	0		0		
291680 Itarantim/BA	Sim	1.710			450			1.260						0		
230655 Itarema/CE	Não	10.526	10.080	446	0	0	0	10.526	10.080	446	0	0		0	0	0
230660 Itatira/CE	Sim										0	0				
291690 Itiruçu/BA	Sim	5.184			5.184			0			0	0		0		
291733 Iuiú/BA	Sim				600						0	0				
240500 Jaçaná/RN	Sim	1.100			1.100			0			0	0		0		
250730 Jacaraú/PB	Sim										0	0				
291750 Jacobina/BA	Sim															
291760 Jaguaquara/BA	Sim	861			840	840	0	0			21	21		0		
230700 Jaguaruana/CE	Sim	4.022			0			4.007			15	15		0		
291790 Jandaira/BA	Sim										0	0				



**TABELA Co02b - INFORMAÇÕES SOBRE QUANTIDADES DE RESÍDUOS SÓLIDOS DOMICILIARES E PÚBLICOS COLETADOS, SEGUNDO A NATUREZA DO AGENTE-EXECUTOR**

 ANO DE  
REFERÊNCIA  
**2009**

Município	Ocorrência de coleta de RPU junto com RDO	Qtde. total de resíduos coletados			Qtde. total coletada por agente público			Qtde. total coletada por agente privado			Qtde. Tot. col. por catadores c/apoio Pref.			Qtde. total coletada por outros agentes		
		Total	Domiciliar	Público	Total	Domiciliar	Público	Total	Domiciliar	Público	Total = Domiciliar	Domiciliar	Público	Total	Domiciliar	Público
		t	t	t	t	t	t	t	t	t	t	t	t	t	t	t
<b>Região Nordeste</b>	Co154	Co119	Co111	Co115	Co116	Co108	Co112	Co117	Co109	Co113	Cs048	Cs048		Co142	Co140	Co141
240540 Japi/RN	Não										0	0				
240560 Jardim de Piranhas/RN	Sim	43			43			0			0	0		0		
230720 Jati/CE	Não	1.440	1.200	240	240	0	240	1.200	1.200	0	0	0		0	0	0
250750 João Pessoa/PB	Não										2.388	2.388				
250770 Juazeirinho/PB	Não	3.041			3.041			0			0	0		0		
230730 Juazeiro do Norte/CE	Sim										0	0				
291845 Jucuruçu/BA	Sim										0	0				
291855 Jussari/BA	Sim										0	0				
291870 Lafaiete Coutinho/BA	Sim	690			690			0			0	0		0		
280350 Lagarto/SE	Sim	124			0			124			0	0		0		
220555 Lagoa Alegre/PI	Sim				13						0	0				
270410 Lagoa da Canoa/AL	Sim	3.326			3.326			0			0	0		0		
240620 Lagoa d'Anta/RN	Sim				1.664											
250820 Lagoa de Dentro/PB	Não										0	0				
210592 Lagoa do Mato/MA	Sim	1.728			1.728			0			0	0		0		
250830 Lagoa Seca/PB	Sim										0	0				
291890 Lajedão/BA	Sim	60			60			0			0	0		0		
291900 Lajedinho/BA	Sim	1.800			1.800			0			0	0		0		
280360 Laranjeiras/SE	Não										0	0				
250840 Lastro/PB	Sim	240			240			0			0	0		0		
291920 Lauro de Freitas/BA	Sim	68.956	63.571	5.385	0	0	0	67.316	61.931	5.383	1.640	1.640		0	0	0
291930 Lençóis/BA	Sim	360			360			0			0	0		0		
230760 Limoeiro do Norte/CE	Sim	15.028			4.509			10.519			0	0		0		
291950 Livramento de Nossa Senhora/BA	Não	0			0			0			0	0		0		
210620 Luís Domingues/MA	Não										0	0				
291955 Luís Eduardo Magalhães/BA	Não										0	0				
240700 Luís Gomes/RN	Sim	2.122			2.122			0			0	0		0		
270430 Maceió/AL	Não	537.768	238.914	298.854	7.804	2.295	5.509	529.675	236.330	293.345	289	289		0	0	0
250870 Mãe d'Água/PB	Sim	664			664			0			0	0		0		
291995 Maetinga/BA	Sim										0	0				
292000 Maiquinique/BA	Sim										0	0				
292010 Mairi/BA	Sim	1.001			300			701			0	0		0		
270440 Major Isidoro/AL	Sim															
240725 Major Sales/RN	Sim	550			550			0			0	0		0		
292030 Malhada de Pedras/BA	Sim															
280390 Malhador/SE	Sim	306			306			0			0	0		0		
250900 Manaira/PB	Não				2.300	1.800	500				0	0				
230765 Maracanaú/CE	Não	99.495	65.385	34.110	0	0	0	78.445	44.335	34.110	0	0		21.050	21.050	0
292060 Maragogipe/BA	Sim	3.600			1.800			1.800			0	0		0		



**TABELA Co02b - INFORMAÇÕES SOBRE QUANTIDADES DE RESÍDUOS SÓLIDOS DOMICILIARES E PÚBLICOS COLETADOS, SEGUNDO A NATUREZA DO AGENTE-EXECUTOR**

 ANO DE  
REFERÊNCIA  
**2009**

Município	Ocorrência de coleta de RPU junto com RDO	Qtde. total de resíduos coletados			Qtde. total coletada por agente público			Qtde. total coletada por agente privado			Qtde. Tot. col. por catadores c/apoio Pref.			Qtde. total coletada por outros agentes		
		Total	Domiciliar	Público	Total	Domiciliar	Público	Total	Domiciliar	Público	Total = Domiciliar	Domiciliar	Público	Total	Domiciliar	Público
		t	t	t	t	t	t	t	t	t	t	t	t	t	t	t
<b>Região Nordeste</b>	Co154	Co119	Co111	Co115	Co116	Co108	Co112	Co117	Co109	Co113	Cs048	Cs048		Co142	Co140	Co141
260920 Maraial/PE	Sim										0	0				
230770 Maranguape/CE	Não	11.520	8.960	2.560	11.520	8.960	2.560	0	0	0	0	0		0	0	0
210637 Maranhãozinho/MA	Sim										0	0				
270460 Maravilha/AL	Sim	1.440			1.440			0			0	0		0		
292080 Marcionílio Souza/BA	Sim				25						0	0				
240740 Martins/RN	Sim	72			72			0			0	0		0		
280400 Maruim/SE	Sim	850			0			850						0		
292090 Mascote/BA	Não					10.000	2.000				0	0				
230800 Massapê/CE	Sim	4.368			0			4.368			0	0		0		
250920 Massaranduba/PB	Sim										0	0				
292100 Mata de São João/BA	Não										0	0				
210663 Matões do Norte/MA	Não	1.175	1.044	131	1.175	1.044	131	0	0	0	0	0		0	0	0
230810 Mauriti/CE	Não					7.488			7.488		0	0				
230820 Meruoca/CE	Sim	4.665			0			4.665						0		
292120 Miguel Calmon/BA	Não	939	376	563	939	376	563	0	0	0	0	0		0	0	0
292145 Mirante/BA	Sim	1.684			1.684			0						0		
210680 Mirinzal/MA	Sim										0	0				
230850 Mombaca/CE	Sim	5.475			5.475			0						0		
230860 Monsenhor Tabosa/CE	Não										0	0				
250960 Monte Horebe/PB	Não										0	0				
230870 Morada Nova/CE	Sim	5.750			5.270			0			480	480		0		
292160 Morpará/BA	Sim				108						0	0				
240800 Mossoró/RN	Não	72.996	72.996	0	35.122	35.122	0	37.875	37.875	0	0	0		0	0	0
292220 Muniz Ferreira/BA	Sim	960			0			960			0	0		0		
280430 Muribeca/SE	Não	1.180	820	360	1.180	820	360	0	0	0	0	0		0	0	0
270550 Murici/AL	Não				5	5	0				0	0				
292240 Mutuipe/BA	Sim										0	0				
240810 Natal/RN	Não	557.124	262.814	294.310	209.554	29.762	179.792	344.057	229.539	114.518	3.513	3.513		0	0	0
292260 Nilo Peçanha/BA	Sim										0	0				
240820 Nisia Floresta/RN	Não	8.400	8.400	0	8.400	8.400	0	0	0	0				0	0	0
280450 Nossa Senhora da Glória/SE	Não	8.640	7.560	1.080	2.880	2.500	380	0	0	0	0	0		5.760	5.060	700
280480 Nossa Senhora do Socorro/SE	Não	56.002	30.982	25.020	0	0	0	56.000	30.980	25.020	2	2		0	0	0
210725 Nova Colinas/MA	Não	60	60	0	60	60	0	0	0	0	0	0		0	0	0
240830 Nova Cruz/RN	Sim										0	0				
251020 Nova Olinda/PB	Sim	432			432			0			0	0		0		
251030 Nova Palmeira/PB	Não										0	0				
230945 Ocara/CE	Sim	1.800			1.800			0			0	0		0		
251040 Olho d'Água/PB	Sim				24.000											
240840 Olho-d'Água do Borges/RN	Sim	2.125			0			2.125			0	0		0		



**TABELA Co02b - INFORMAÇÕES SOBRE QUANTIDADES DE RESÍDUOS SÓLIDOS DOMICILIARES E PÚBLICOS COLETADOS, SEGUNDO A NATUREZA DO AGENTE-EXECUTOR**

 ANO DE  
REFERÊNCIA  
**2009**

Município	Ocorrência de coleta de RPU junto com RDO	Qtde. total de resíduos coletados			Qtde. total coletada por agente público			Qtde. total coletada por agente privado			Qtde. Tot. col. por catadores c/apoio Pref.			Qtde. total coletada por outros agentes		
		Total	Domiciliar	Público	Total	Domiciliar	Público	Total	Domiciliar	Público	Total = Domiciliar	Domiciliar	Público	Total	Domiciliar	Público
		t	t	t	t	t	t	t	t	t	t	t	t	t	t	t
<b>Região Nordeste</b>	Co154	Co119	Co111	Co115	Co116	Co108	Co112	Co117	Co109	Co113	Cs048	Cs048		Co142	Co140	Co141
260960 Olinda/PE	Não	124.952	91.418	33.534	0	0	0	124.952	91.418	33.534	0	0		0	0	0
270610 Ouro Branco/AL	Sim	2.400			2.400			0			0	0		0		
240850 Ouro Branco/RN	Sim										0	0				
230970 Pacatuba/CE	Não	17.751	15.914	1.837	15.951	14.114	1.837	0	0	0	1.800	1.800		0	0	0
280490 Pacatuba/SE	Sim				3.000			3.000			0	0				
230980 Pacoti/CE	Sim	1.080			1.080			0			0	0		0		
230990 Pacujá/CE	Sim				548						0	0				
292340 Palmas de Monte Alto/BA	Não	5.018	5.010	8	8	0	8	5.010	5.010	0	0	0		0	0	0
220740 Palmeira do Piauí/PI	Sim										0	0				
210760 Palmeirândia/MA	Sim										0	0				
270640 Pão de Açúcar/AL	Não	950	650	300	950	650	300	0	0	0	0	0		0	0	0
270642 Pariconha/AL	Sim	210			210			0			0	0		0		
220770 Parnaíba/PI	Não				0	0	0		17.809		0	0		0	0	0
240325 Parnamirim/RN	Sim	52.861			0			52.861			0	0		0		
240920 Passagem/RN	Sim										0	0				
251080 Patos/PB	Não	28.800	26.400	2.400	7.200	4.800	2.400	21.600	21.600	0	0	0		0	0	0
292390 Pau Brasil/BA	Sim	960			960			0			0	0		0		
251090 Paulista/PB	Sim				107						0	0				
270660 Paulo Jacinto/AL	Sim	1.613			1.613			0			0	0		0		
231060 Penaforte/CE	Não	2.150	1.800	350	350	0	350	1.800	1.800	0	0	0		0	0	0
270670 Penedo/AL	Não	10.050	10.050	0	5.600	5.600	0	4.450	4.450	0	0	0		0	0	0
270680 Piaçabuçu/AL	Sim	1.800			1.800			0			0	0		0		
251140 Picuí/PB	Não								1.296		0	0				
251160 Pilões/PB	Sim										0	0				
210850 Pindaré-Mirim/MA	Não	2.310	2.200	110	2.310	2.200	110	0	0	0	0	0		0	0	0
270700 Pindoba/AL	Sim	386			386			0			0	0		0		
292460 Pindobaçu/BA	Não	880	480	400	880	480	400	0	0	0	0	0		0	0	0
231085 Pindoretama/CE	Não										0	0				
210860 Pinheiro/MA	Não	60.960	60.480	480	60.960	60.480	480	0	0	0	0	0		0	0	0
280530 Pirambu/SE	Não										0	0				
251200 Pocinhos/PB	Não				1.650	1.560	90				0	0				
241010 Poço Branco/RN	Sim	9.600			0			9.600			0	0		0		
251203 Poço Dantas/PB	Sim	432			432			0			0	0		0		
280540 Poço Redondo/SE	Sim				960						0	0				
280550 Poço Verde/SE	Sim	960			0			960			0	0		0		
292520 Pojuca/BA	Sim	6.600			6.600			0			0	0		0		
251210 Pombal/PB	Sim	7.200			3.600			3.600			0	0		0		
241020 Portalegre/RN	Não										0	0				
231110 Porteiras/CE	Não	1.800	1.368	432	0	0	0	1.800	1.368	432	0	0		0	0	0



**TABELA Co02b - INFORMAÇÕES SOBRE QUANTIDADES DE RESÍDUOS SÓLIDOS DOMICILIARES E PÚBLICOS COLETADOS, SEGUNDO A NATUREZA DO AGENTE-EXECUTOR**

 ANO DE  
REFERÊNCIA  
**2009**

Município	Ocorrência de coleta de RPU junto com RDO	Qtde. total de resíduos coletados			Qtde. total coletada por agente público			Qtde. total coletada por agente privado			Qtde. Tot. col. por catadores c/apoio Pref.			Qtde. total coletada por outros agentes		
		Total	Domiciliar	Público	Total	Domiciliar	Público	Total	Domiciliar	Público	Total = Domiciliar	Domiciliar	Público	Total	Domiciliar	Público
		t	t	t	t	t	t	t	t	t	t	t	t	t	t	t
<b>Região Nordeste</b>	Co154	Co119	Co111	Co115	Co116	Co108	Co112	Co117	Co109	Co113	Cs048	Cs048		Co142	Co140	Co141
280560 Porto da Folha/SE	Sim	2.000			2.000			0			0	0		0		
241025 Porto do Mangue/RN	Sim										0	0				
270750 Porto Real do Colégio/AL		130			130			0			0	0		0		
292530 Porto Seguro/BA	Não				5.400	0	5.400		33.491		0	0				
231123 Potiretama/CE	Sim	2.160			2.160			0			0	0		0		
251220 Prata/PB	Sim	528			528			0			0	0		0		
292560 Presidente Dutra/BA	Sim	3.650			3.650			0			0	0		0		
292570 Presidente Jânio Quadros/BA	Sim										0	0				
241030 Presidente Juscelino/RN	Sim	3.240			3.240			0			0	0		0		
292590 Quijingue/BA	Sim	1.500			1.500			0			0	0		0		
261153 Quixaba/PE	Sim	348			228			120			0	0		0		
292593 Quixabeira/BA	Sim	180			180			0			0	0		0		
261160 Recife/PE	Sim	465.764			0			464.442			1.322	1.322		0		
231160 Redenção/CE	Sim				150						0	0				
210950 Riachão/MA	Não				4.992	3.744	1.248				0	0				
261170 Riacho das Almas/PE	Não		3.400			3.400			0		0	0			0	
251278 Riacho de Santo Antônio/PB	Sim	192			192			0			0	0		0		
280590 Riachuelo/SE	Não	1.440	960	480	0	0	0	1.440	960	480	0	0		0	0	0
240895 Rio do Fogo/RN	Não				241	170	71				0	0				
261190 Rio Formoso/PE	Sim	60			60			0			0	0		0		
231180 Russas/CE	Sim										0	0				
261220 Salgueiro/PE	Sim	11			0			11			0	0		0		
292740 Salvador/BA	Sim	804.387			5.796			796.191			2.400	2.400		0		
210970 Sambaíba/MA	Sim	1.600			0			1.600			0	0		0		
292750 Santa Bárbara/BA	Sim	22			22			0			0	0		0		
292780 Santa Cruz da Vitória/BA	Sim	4.380			4.380			0						0		
251320 Santa Cruz/PB	Sim	10			10			0			0	0		0		
210980 Santa Helena/MA	Sim										0	0				
292790 Santa Inês/BA	Sim	2.376			2.376			0						0		
210990 Santa Inês/MA	Sim	29.253			19.388			9.865			0	0		0		
211000 Santa Luzia/MA	Sim	6.741	0	0	0	0	0	6.741	0	0	0	0		0	0	0
261260 Santa Maria da Boa Vista/PE	Não										0	0				
292810 Santa Maria da Vitória/BA	Não	3.696	3.456	240	1.704	1.584	120	1.704	1.584	120	0	0		288	288	0
292840 Santa Rita de Cássia/BA	Sim	9.260			9.260			0			0	0		0		
251380 Santa Teresinha/PB	Sim	432			432			0			0	0		0		
231200 Santana do Acaraú/CE	Sim										0	0				
231210 Santana do Cariri/CE	Sim							3.200			0	0				
280640 Santana do São Francisco/SE	Sim										0	0				
251365 Santarém/PB	Sim	8			8			0			0	0		0		



**TABELA Co02b - INFORMAÇÕES SOBRE QUANTIDADES DE RESÍDUOS SÓLIDOS DOMICILIARES E PÚBLICOS COLETADOS, SEGUNDO A NATUREZA DO AGENTE-EXECUTOR**

 ANO DE  
REFERÊNCIA  
**2009**

Município	Ocorrência de coleta de RPU junto com RDO	Qtde. total de resíduos coletados			Qtde. total coletada por agente público			Qtde. total coletada por agente privado			Qtde. Tot. col. por catadores c/apoio Pref.			Qtde. total coletada por outros agentes		
		Total	Domiciliar	Público	Total	Domiciliar	Público	Total	Domiciliar	Público	Total = Domiciliar	Domiciliar	Público	Total	Domiciliar	Público
		t	t	t	t	t	t	t	t	t	t	t	t	t	t	t
<b>Região Nordeste</b>	Co154	Co119	Co111	Co115	Co116	Co108	Co112	Co117	Co109	Co113	Cs048	Cs048		Co142	Co140	Co141
292880 Santo Estêvão/BA	Sim	7.500			7.500			0			0	0		0		
231230 São Benedito/CE	Não								9.077	2.053	0	0				
211050 São Bento/MA	Não	30	20	10	30	20	10	0	0	0	0	0		0	0	0
261310 São Caitano/PE	Não	7.320	5.760	1.560	7.320	5.760	1.560	0	0	0	0	0		0	0	0
280670 São Cristóvão/SE	Não	35.000	15.000	20.000	0	0	0	35.000	15.000	20.000	0	0		0	0	0
292910 São Felipe/BA	Sim	1.274			1.274			0			0	0		0		
220960 São Félix do Piauí/PI	Sim	0			0			0			0	0		0		
251398 São Francisco/PB	Sim	110			110			0			0	0		0		
220985 São João da Canabrava/PI	Sim				40			130			0	0				
211107 São João do Soter/MA	Não	3.507	3.251	256	3.507	3.251	256	0	0	0	0	0		0	0	0
261340 São José da Coroa Grande/PE	Sim	18.980			0			18.980			0	0		0		
251430 São José de Caiana/PB	Não										0	0				
211120 São José de Ribamar/MA	Sim	24.000			0			24.000			0	0		0		
221005 São José do Divino/PI	Não															
292937 São José do Jacuípe/BA	Sim	95			95			0						0		
221020 São José do Piauí/PI	Não															
211140 São Luís Gonzaga do Maranhão/MA	Sim										0	0				
211130 São Luís/MA	Sim	472.657			12.694			459.963			0	0		0		
292940 São Miguel das Matas/BA	Sim	1.320			1.320			0			0	0		0		
251500 São Miguel de Taipu/PB	Sim	1.939			1.939			0			0	0		0		
241255 São Miguel do Gostoso/RN	Sim	1			1			0			0	0		0		
270860 São Miguel dos Campos/AL	Sim	14.111			14.111			0			0	0		0		
221050 São Pedro do Piauí/PI	Não				156	144	12				0	0				
292950 São Sebastião do Passé/BA	Não	10.800			7.200			3.600			0	0		0		
231270 Senador Pompeu/CE	Sim	3.114			0			3.114			0	0		0		
241340 Serra Negra do Norte/RN	Não		864.000	432.000		0	0		864.000	432.000	0	0			0	0
261390 Serra Talhada/PE	Sim	22.140			4.140			18.000			0	0		0		
241355 Serrinha dos Pintos/RN	Sim	50	30	20	50	30	20	0			0	0		0		
293060 Serrolândia/BA	Não				2.240	1.440	800	0	0	0	0	0		0	0	0
261410 Sertânia/PE	Sim	24.000			21.000			3.000			0	0		0		
261420 Sirinhaém/PE	Sim	320						320	200	120						
231290 Sobral/CE	Não	78.004	64.929	13.075	21.841	18.180	3.661	56.163	46.749	9.414	0	0		0	0	0
221090 Socorro do Piauí/PI	Sim	310			106			192			0	0		12		
261440 Solidão/PE	Sim	380			380			0			0	0		0		
231300 Solonópole/CE	Sim	1.073			1.073			0			0	0		0		
251620 Sousa/PB	Não	18.400	14.900	3.500	18.400	14.900	3.500	0	0	0	0	0		0	0	0
293080 Souto Soares/BA	Não	1.800	1.200	600	1.800	1.200	600	0	0	0	0	0		0	0	0
261460 Tabira/PE	Não	3.360			3.360	3.360	0	0			0	0		0		
241400 Tangará/RN	Sim										0	0				



**TABELA Co02b - INFORMAÇÕES SOBRE QUANTIDADES DE RESÍDUOS SÓLIDOS DOMICILIARES E PÚBLICOS COLETADOS, SEGUNDO A NATUREZA DO AGENTE-EXECUTOR**

 ANO DE  
REFERÊNCIA  
**2009**

Município		Ocorrência de coleta de RPU junto com RDO	Qtde. total de resíduos coletados			Qtde. total coletada por agente público			Qtde. total coletada por agente privado			Qtde. Tot. col. por catadores c/apoio Pref.			Qtde. total coletada por outros agentes		
			Total	Domiciliar	Público	Total	Domiciliar	Público	Total	Domiciliar	Público	Total = Domiciliar	Domiciliar	Público	Total	Domiciliar	Público
Código	Nome/UF		t	t	t	t	t	t	t	t	t	t	t	t	t	t	
Região Nordeste		Co154	Co119	Co111	Co115	Co116	Co108	Co112	Co117	Co109	Co113	Cs048	Cs048		Co142	Co140	Co141
293120	Taperoá/BA	Não				1.664	1.248	416				0	0				
251650	Taperoá/PB	Sim	12			12			0			0	0		0		
261500	Taquaritinga do Norte/PE	Sim	8.920			8.920			0			0	0		0		
251660	Tavares/PB	Sim	1.005			1.005			0			0	0		0		
251670	Teixeira/PB	Sim	1.440			1.440			0			0	0		0		
241415	Tenente Laurentino Cruz/RN	Sim										0	0				
221100	Teresina/PI	Não	277.098	175.775	101.323	0	0	0	273.682	174.696	98.986	0	0		3.416	1.079	2.337
241105	Tibau/RN	Sim										0	0				
261530	Timbaúba/PE	Sim	360			360			0			0	0		0		
211220	Timon/MA	Não	74	32	41	41	0	41	32	32	0	0	0		0	0	0
261550	Tracunhaém/PE	Sim										0	0				
270920	Traipu/AL	Sim	1.340			1.340			0			0	0		0		
231350	Trairi/CE	Sim							8.640			0	0				
251680	Triunfo/PB	Não				829	733	96				0	0				
231360	Ubajara/CE	Sim										288	288				
251690	Uiraúna/PB	Sim	13.700			700			13.000			0	0		0		
293250	Una/BA	Sim	2.160			0			2.160			0	0		0		
293270	Uruçuca/BA	Sim	216			216			0			0	0		0		
293280	Utinga/BA	Sim	5.400			0			5.400						0		
293310	Várzea do Poço/BA	Sim										0	0				
293320	Vera Cruz/BA	Não				60.889	58.789	2.100				0	0				
241480	Vera Cruz/RN	Sim				72						0	0				
261630	Vicência/PE	Sim										0	0				
231410	Viçosa do Ceará/CE	Sim	8.220			0			8.220			0	0		0		
270940	Viçosa/AL	Não	7.300	4.800	2.500	3.500	2.500	1.000	3.800	2.300	1.500	0	0		0	0	0
251720	Vieirópolis/PB	Não															
293330	Vitória da Conquista/BA	Sim	55.006			1.700			53.306						0		
261640	Vitória de Santo Antão/PE	Não										0	0				
211300	Vitorino Freire/MA	Sim				504						0	0				
293340	Wagner/BA	Sim	400			0			400			0	0		0		
221170	Wall Ferraz/PI	Sim										0	0				



TABELA Co03  
INFORMAÇÕES DIVERSAS SOBRE COLETA DE RESÍDUOS SÓLIDOS



TABELA Co03 - INFORMAÇÕES DIVERSAS SOBRE COLETA DE RESÍDUOS SÓLIDOS

ANO DE  
REFERÊNCIA  
**2009**

Município		Remessa de resíduos domiciliares ou públicos p/ outro município		Uso de balança	Serviço terceirizado de Coleta de RDO+RPU			Serviço terceirizado de transporte da unidade transbordo à destino final		Serv. terc. de disposição final em aterro	
		Ocor- rência	Município(s) de destino		Valor contratual	Incluído transporte até a und. transbordo ou destino final	Distância média até a unidade	Valor contratual	Distância média até a unidade	Ocorrência de operação do aterro por execução privado	Valor Contratual
Código	Nome/UF						R\$/t	exist.	Km	R\$/t	km
Região Nordeste		Co019	Co020	Co021	Co012	Co148	Co150	Co146	Co152	Up060	Up014
290010	Abaira/BA	Não		Não							
290020	Abaré/BA	Não		Não		Não			< 15Km	Não	
240010	Acari/RN	Não		Não		Sim			< 15Km	Não	
220005	Acauá/PI	Não		Não							
260010	Afogados da Ingazeira/PE	Não		Não							
260030	Agrestina/PE	Não		Sim	192,00	Sim				Sim	
220010	Agricolândia/PI	Não		Não	0,00	Sim			< 15Km	Não	
250010	Água Branca/PB	Não		Não							
220020	Água Branca/PI	Não		Não		Sim			< 15Km	Não	
230040	Aiuaba/CE	Não		Não	580,00	Sim			< 15Km	Não	
250030	Alagoa Grande/PB	Não		Não							
260060	Alagoinha/PE	Sim	Pesqueira/PE	Sim							
290070	Alagoinhas/BA	Não		Sim	49,81	Sim			< 15Km	Não	
230050	Alcântaras/CE	Não		Não							
220045	Alvorada do Gurguéia/PI	Não		Não	51,35	Sim			< 15Km	Não	
290100	Amargosa/BA	Não		Sim	0,00						
230075	Amontada/CE	Não		Não		Sim			< 15Km	Não	
290135	Andorinha/BA	Não		Não	40,00	Sim			< 15Km		
240080	Angicos/RN	Não		Não	384,00	Sim			< 15Km	Não	
240090	Antônio Martins/RN	Não		Não							
250077	Aparecida/PB	Não		Não							
230090	Apuiarés/CE	Não		Não	206,06	Não			< 15Km		
280020	Aquidabã/SE	Não		Não	0,00	Não		0,00	< 15Km	Não	
230100	Aquiraz/CE	Não		Sim							
250080	Araçagi/PB	Não		Não							
280030	Aracaju/SE	Não		Sim	87,83	Sim			20	Sim	8,00
230110	Aracati/CE	Não		Não	70,21	Sim			< 15Km	Sim	24,00
290210	Araci/BA	Não		Não		Sim				Não	
260105	Araçoiaba/PE	Não		Não							
270030	Arapiraca/AL	Não		Sim							
210100	Arari/MA	Não		Não		Sim			< 15Km	Não	
230140	Aratuba/CE	Não		Não	56,53	Sim			< 15Km	Não	
280040	Araúá/SE	Não		Não							
220090	Aroazes/PI	Não		Não					< 15Km		
230160	Assaré/CE	Não		Não		Sim			< 15Km	Sim	
250135	Assunção/PB	Não		Não							
230170	Aurora/CE	Não		Não	40,00	Sim			< 15Km	Sim	
240140	Baía Formosa/RN	Não		Não	19,00	Sim			< 15Km	Não	
290260	Baixa Grande/BA	Não		Não		Sim			< 15Km	Sim	



TABELA Co03 - INFORMAÇÕES DIVERSAS SOBRE COLETA DE RESÍDUOS SÓLIDOS

ANO DE  
REFERÊNCIA  
**2009**

Município		Remessa de resíduos domiciliares ou públicos p/ outro município		Uso de balança	Serviço terceirizado de Coleta de RDO+RPU			Serviço terceirizado de transporte da unidade transbordo à destino final		Serv. terc. de disposição final em aterro	
		Ocor- rência	Município(s) de destino		Valor contratual	Incluído transporte até a und. transbordo ou destino final	Distância média até a unidade	Valor contratual	Distância média até a unidade	Ocorrência de operação do aterro por execução privado	Valor Contratual
Código	Nome/UF						R\$/t	exist.	Km	R\$/t	km
Região Nordeste		Co019	Co020	Co021	Co012	Co148	Co150	Co146	Co152	Up060	Up014
250150	Bananeiras/PB	Não		Não		Sim		< 15Km		Não	
240150	Barcelona/RN	Não		Não							
220117	Barra D'Alcântara/PI	Não		Não							
270050	Barra de Santo Antônio/AL	Não		Não							
290270	Barra/BA										
230205	Barroquinha/CE	Não		Não	800,00	Sim		< 15Km		Não	
230220	Beberibe/CE	Sim	Fortim/CE	Não							
250190	Belém/PB	Não		Não	210,62	Sim		< 15Km		Não	
260170	Belo Jardim/PE	Não		Sim	19,10	Sim		< 15Km		Sim	
210180	Benedito Leite/MA	Não		Não	0,00	Não	0,00	< 15Km		Não	
260180	Betânia/PE	Não		Não	250,00	Sim		< 15Km		Não	
260190	Bezerros/PE	Não		Não							
250210	Boa Ventura/PB	Não		Não	0,00	Não	0,00	< 15Km		Não	
210200	Bom Jardim/MA	Não		Não							
290395	Bom Jesus da Serra/BA	Não		Não	25,00	Sim		< 15Km		Não	
240170	Bom Jesus/RN	Não		Não	999,99	Não	1.000,00			Não	
290400	Boninal/BA	Não		Não							
250240	Bonito de Santa Fé/PB	Não		Não	0,00	Não	0,00	< 15Km		Não	
250250	Boqueirão/PB	Não		Não							
250270	Borborema/PB	Não		Não							
230250	Brejo Santo/CE	Não		Não	0,00	Não				Não	
290450	Brotas de Macaúbas/BA	Não		Não							
290460	Brumado/BA	Não		Não	52,83	Sim		< 15Km		Sim	
210230	Buriti Bravo/MA	Não		Não						Não	
250310	Cabaceiras/PB	Não		Não							
260290	Cabo de Santo Agostinho/PE	Sim	Jaboatão dos Guararapes/PE	Sim	59,51	Não	10,00	24		Sim	10,00
270120	Cacimbinhas/AL	Não		Não							
290500	Caculé/BA	Não		Não	3,46	Sim		< 15Km		Não	
290515	Caetanos/BA	Não		Não		Sim		< 15Km		Não	
240185	Caicara do Norte/RN	Não		Não							
240200	Caicó/RN	Não		Não							
220207	Cajazeiras do Piauí/PI	Não		Não	0,00	Sim		10		Não	
220208	Cajueiro da Praia/PI	Não		Não	630,00	Sim		< 15Km		Sim	0,00
220209	Caldeirão Grande do Piauí/PI	Não		Não							
290570	Camaçari/BA	Não		Sim	93,92	Sim		< 15Km		Não	
250390	Camalauí/PB	Não		Não						Não	
260350	Camocim de São Félix/PE	Não		Não							
230260	Camocim/CE										
250400	Campina Grande/PB	Não		Sim	71,47	Sim		< 15Km		Não	



TABELA Co03 - INFORMAÇÕES DIVERSAS SOBRE COLETA DE RESÍDUOS SÓLIDOS

ANO DE  
REFERÊNCIA  
**2009**

Município		Remessa de resíduos domiciliares ou públicos p/ outro município		Uso de balança	Serviço terceirizado de Coleta de RDO+RPU			Serviço terceirizado de transporte da unidade transbordo à destino final		Serv. terc. de disposição final em aterro	
		Ocor- rência	Município(s) de destino		Valor contratual	Incluído transporte até a und. transbordo ou destino final	Distância média até a unidade	Valor contratual	Distância média até a unidade	Ocorrência de operação do aterro por execução privado	Valor Contratual
Código	Nome/UF					R\$/t	exist.	Km	R\$/t	km	exist.
Região Nordeste		Co019	Co020	Co021	Co012	Co148	Co150	Co146	Co152	Up060	Up014
270140	Campo Alegre/AL	Não		Não	300,00	Sim	< 15Km			Sim	120,00
280100	Campo do Brito/SE	Não		Não	120,00	Não		0,00	< 15Km	Não	
220213	Campo Grande do Piauí/PI	Não		Não	115,38	Sim	< 15Km			Não	
220220	Campo Maior/PI	Não		Não	473,00	Não			< 15Km	Não	
230270	Campos Sales/CE	Não		Não						Não	
290660	Candiba/BA	Não		Não							
260370	Canhotinho/PE	Não		Não							
280120	Canindé de São Francisco/SE	Não		Não							
220230	Canto do Buriti/PI	Não		Não	0,00					Não	
290685	Capela do Alto Alegre/BA										
270170	Capela/AL	Não		Não							
280130	Capela/SE	Não		Não	900,00	Sim	< 15Km			Sim	900,00
290690	Caravelas/BA	Não		Não		Sim	32			Sim	
290710	Carinhanha/BA	Não		Não	314,28	Sim	< 15Km			Não	
230310	Cariré/CE	Não		Não							
230330	Cariús/CE			Não	81,10	Sim				Sim	0,00
260390	Carnaíba/PE	Não		Não	138,89	Sim	< 15Km			Não	
240240	Carnaúba dos Dantas/RN	Não		Não		Não			< 15Km	Não	
250420	Catingueira/PB	Não		Não	0,00	Não		0,00	< 15Km	Não	
250430	Catolé do Rocha/PB	Não		Não	0,00	Não		0,00	< 15Km	Não	
290750	Catu/BA	Não		Sim	96,85	Sim	< 15Km			Não	
230370	Caucaia/CE	Não		Sim	94,46	Sim	< 15Km			Não	
210300	Caxias/MA	Não		Não							
290790	Cipó/BA	Não		Não		Sim	< 15Km			Não	
210330	Codó/MA	Não		Não							
220273	Coivaras/PI	Não		Não		Não			< 15Km	Não	
220277	Colônia do Piauí/PI	Não		Não	800,00	Sim	< 15Km			Não	
290820	Conceição da Feira/BA	Sim	Muritiba/BA	Sim	92,59	Sim	20			Sim	
210355	Conceição do Lago-Açu/MA	Não		Não							
250440	Conceição/PB	Não		Não	500,00	Não		0,00	< 15Km	Sim	50,00
250450	Condado/PB	Não		Não	0,00	Não				Não	
250470	Congo/PB	Não		Não							
290900	Cordeiros/BA	Não		Não							
290910	Coribe/BA	Não		Não	683,53	Sim	< 15Km			Não	
210360	Coroatá/MA	Não		Não							
290920	Coronel João Sá/BA	Não		Não							
290930	Correntina/BA	Não		Não							
270230	Coruripe/AL	Não		Não		Não			< 15Km	Não	
290940	Cotegipe/BA	Não		Não							



TABELA Co03 - INFORMAÇÕES DIVERSAS SOBRE COLETA DE RESÍDUOS SÓLIDOS

ANO DE  
REFERÊNCIA  
**2009**

Município		Remessa de resíduos domiciliares ou públicos p/ outro município		Uso de balança	Serviço terceirizado de Coleta de RDO+RPU			Serviço terceirizado de trasnporte da unidade transbordo à destino final		Serv. terc. de disposição final em aterro	
		Ocor- rência	Município(s) de destino		Valor contratual	Incluído transporte até a und. transbordo ou destino final	Distância média até a unidade	Valor contratual	Distância média até a unidade	Ocorrência de operação do aterro por execução privado	Valor Contratual
					R\$/t	exist.	Km	R\$/t	km	exist.	R\$/t
Código	Nome/UF				Co012	Co148	Co150	Co146	Co152	Up060	Up014
Região Nordeste		Co019	Co020	Co021							
230420	Crato/CE	Não		Não						Não	
290980	Cruz das Almas/BA	Não		Sim						Sim	
250490	Cruz do Espirito Santo/PB	Não		Não							
230425	Cruz/CE	Não		Não	59,15	Sim	< 15Km			Sim	93,00
240300	Cruzeta/RN	Não		Não	0,00					Não	
280190	Cumbe/SE	Não		Não							
260500	Cupira/PE	Não		Não						Sim	
210370	Cururupu/MA	Não		Não		Não			< 15Km	Não	
220342	Domingos Mourão/PI	Não		Não							
291030	Elísio Medrado/BA	Não		Não	0,00	Não		0,00	< 15Km	Não	
291050	Entre Rios/BA	Não		Não	199,88	Sim	25			Sim	0,00
240340	Equador/RN	Não		Não						Não	
250600	Esperança/PB	Não		Sim	20,00					Sim	
270255	Estrela de Alagoas/AL	Não		Não		Sim	< 15Km			Não	
291070	Euclides da Cunha/BA	Não		Não			< 15Km				
230430	Farias Brito/CE	Não		Não	0,00	Sim	< 15Km			Não	
291077	Feira da Mata/BA	Não		Não							
260545	Fernando de Noronha/PE	Sim	Jaboatão dos Guararapes/PE; Jabotão dos Guararapes/PE; Re	Sim	161,55	Não		468,00	560	Sim	35,00
291100	Floresta Azul/BA	Não		Não						Não	
220385	Floresta do Piauí/PI	Não		Não		Não		999,00	< 15Km	Não	
260570	Floresta/PE	Não		Não	28,04	Sim	< 15Km			Não	
291110	Formosa do Rio Preto/BA	Não		Não							
230435	Forquilha/CE	Não		Não						Não	
230440	Fortaleza/CE	Sim	Caucaia/CE	Sim	91,51	Sim	16			Sim	14,00
220415	Francisco Macedo/PI	Não		Não							
220420	Francisco Santos/PI	Não		Não							
280230	Frei Paulo/SE	Não		Sim	120,00	Sim	< 15Km			Não	
240410	Galinhos/RN	Não		Não						Não	
280250	General Maynard/SE	Não		Não							
230460	General Sampaio/CE	Não		Não		Não					
291130	Gentio do Ouro/BA	Não		Não							
210462	Governador Luiz Rocha/MA										
260640	Gravatá/PE	Não		Sim	52,53	Sim	< 15Km			Sim	25,00
230490	Groairas/CE	Não		Não		Sim	< 15Km			Não	
220450	Guadalupe/PI	Não		Não	800,00	Sim	< 15Km			Não	
210490	Guimarães/MA	Não		Não							
230520	Hidrolândia/CE	Não		Não	170,36	Sim	< 15Km			Não	
210500	Humberto de Campos/MA	Não		Não							
291190	Iaçu/BA	Não		Não	0,00	Não		0,00	< 15Km	Não	



TABELA Co03 - INFORMAÇÕES DIVERSAS SOBRE COLETA DE RESÍDUOS SÓLIDOS

ANO DE REFERÊNCIA  
2009

Município		Remessa de resíduos domiciliares ou públicos p/ outro município		Uso de balança	Serviço terceirizado de Coleta de RDO+RPU			Serviço terceirizado de transporte da unidade transbordo à destino final		Serv. terc. de disposição final em aterro	
		Ocor- rência	Município(s) de destino		Valor contratual	Incluído transporte até a und. transbordo ou destino final	Distância média até a unidade	Valor contratual	Distância média até a unidade	Ocorrência de operação do aterro por execução privado	Valor Contratual
					R\$/t	exist.	Km	R\$/t	km	exist.	R\$/t
Código	Nome/UF										
Região Nordeste		Co019	Co020	Co021	Co012	Co148	Co150	Co146	Co152	Up060	Up014
291200	Ibiassucê/BA	Não		Não		Não		900,00	< 15Km	Não	
260670	Ibirajuba/PE	Não		Não						Não	
230540	Icó/CE	Não		Não	70,36	Sim	< 15Km			Não	
270310	Igaci/AL	Não		Não							
210520	Igarapé Grande/MA	Não		Não						Não	
230550	Iguatu/CE	Não		Não	62,44	Sim	< 15Km			Não	
250670	Imaculada/PB	Não		Não							
210530	Imperatriz/MA	Não		Sim	76,76	Sim	< 15Km			Não	
230560	Independência/CE	Não		Não	14,34	Sim	< 15Km			Não	
260710	Ingazeira/PE	Não		Não							
270330	Inhapi/AL	Não		Não							
220470	Inhuma/PI	Não		Não							
230570	Ipaumirim/CE	Não		Não	52,72	Sim	< 15Km			Não	
260730	Ipubi/PE	Não		Não							
291430	Iramaia/BA	Não		Não							
291440	Iraquara/BA	Não		Não						Não	
230610	Irauçuba/CE	Não		Não	102,00	Sim	< 15Km			Não	
280290	Itabaiana/SE	Não		Não	7,25	Sim	< 15Km			Não	
291465	Itabela/BA	Não		Não	612,35	Sim	< 15Km			Não	
280310	Itabi/SE	Não		Não	425,00	Sim	< 15Km			Não	
291480	Itabuna/BA	Não		Sim		Sim	< 15Km			Sim	
291510	Itagi/BA	Não		Não	0,00					Não	
230620	Itaíçaba/CE	Não		Não	45,25	Sim	< 15Km			Não	
230625	Itaitinga/CE	Sim	Pacatuba/CE	Sim							
240485	Itajá/RN	Não		Não	0,00	Não		0,00	< 15Km	Não	
291550	Itajuípe/BA	Não		Não		Não			< 15Km	Não	
291570	Itamarí/BA	Não		Não	0,00	Não		0,00	< 15Km	Não	
260765	Itambé/PE	Não		Não							
291680	Itarantim/BA	Não		Não	45,00	Sim	< 15Km			Não	
230655	Itarema/CE	Não		Não	0,00	Não			< 15Km	Não	
230660	Itatira/CE	Não		Não							
291690	Itiruçu/BA	Não		Não							
291733	Iuiú/BA	Não		Não							
240500	Jaçaná/RN	Não		Não		Sim	< 15Km			Não	
250730	Jacaraú/PB	Não		Não							
291750	Jacobina/BA										
291760	Jaguaquara/BA	Não		Sim	0,00					Não	
230700	Jaguaruana/CE	Não		Sim		Sim	18			Sim	
291790	Jandaíra/BA	Não		Não							



TABELA Co03 - INFORMAÇÕES DIVERSAS SOBRE COLETA DE RESÍDUOS SÓLIDOS

ANO DE  
REFERÊNCIA  
**2009**

Município		Remessa de resíduos domiciliares ou públicos p/ outro município		Uso de balança	Serviço terceirizado de Coleta de RDO+RPU			Serviço terceirizado de transporte da unidade transbordo à destino final		Serv. terc. de disposição final em aterro	
		Ocor- rência	Município(s) de destino		Valor contratual	Incluído transporte até a und. transbordo ou destino final	Distância média até a unidade	Valor contratual	Distância média até a unidade	Ocorrência de operação do aterro por execução privado	Valor Contratual
					R\$/t	exist.	Km	R\$/t	km	exist.	R\$/t
Código	Nome/UF										
Região Nordeste		Co019	Co020	Co021	Co012	Co148	Co150	Co146	Co152	Up060	Up014
240540	Japi/RN	Não		Não	0,00	Não		0,00	< 15Km	Não	
240560	Jardim de Piranhas/RN	Não		Não							
230720	Jati/CE	Não		Não	270,72	Sim	< 15Km			Não	
250750	João Pessoa/PB	Não		Sim	72,50	Sim	22			Sim	20,36
250770	Juazeirinho/PB	Não		Não							
230730	Juazeiro do Norte/CE	Não		Sim		Sim	< 15Km			Não	
291845	Jucuruçu/BA	Não		Não							
291855	Jussari/BA	Não		Não							
291870	Lafaiete Coutinho/BA	Não		Não	57,73	Sim	< 15Km			Não	
280350	Lagarto/SE	Não		Não	999,00	Sim				Não	
220555	Lagoa Alegre/PI	Não		Não		Sim	< 15Km			Não	
270410	Lagoa da Canoa/AL	Não		Não	0,00					Não	
240620	Lagoa d'Anta/RN	Não		Não							
250820	Lagoa de Dentro/PB	Não		Não	800,00	Sim	< 15Km			Sim	500,00
210592	Lagoa do Mato/MA	Não		Não							
250830	Lagoa Seca/PB	Não		Não	66,00	Não			< 15Km	Não	
291890	Lajedão/BA	Não		Não							
291900	Lajedinho/BA	Não		Não	0,00	Não		0,00	< 15Km	Não	
280360	Laranjeiras/SE										
250840	Lastro/PB	Não		Não	0,00	Não		370,00	< 15Km	Sim	20,00
291920	Lauro de Freitas/BA	Sim	Camaçari/BA; Salvador/BA	Sim	86,01	Sim	< 15Km			Sim	38,00
291930	Lençóis/BA	Não		Não						Não	
230760	Limoeiro do Norte/CE	Não		Não	999,00	Sim	< 15Km			Não	
291950	Livramento de Nossa Senhora/BA	Não		Não	0,00	Não		0,00	< 15Km	Não	
210620	Luís Domingues/MA	Não		Não	0,00	Não			< 15Km	Não	
291955	Luís Eduardo Magalhães/BA	Não		Sim						Sim	
240700	Luís Gomes/RN	Não		Não	0,00	Não			< 15Km	Não	
270430	Maceió/AL	Não		Sim	81,56	Não			< 15Km	Não	
250870	Mãe d'Água/PB	Não		Não						Não	
291995	Maetinga/BA									Não	
292000	Maiquinique/BA	Não		Não							
292010	Mairi/BA	Não		Não	0,00	Não			< 15Km	Não	
270440	Major Isidoro/AL	Não		Não						Não	
240725	Major Sales/RN	Não		Não							
292030	Malhada de Pedras/BA	Não		Não	0,00	Não			< 15Km	Não	
280390	Malhador/SE	Não		Não							
250900	Manaira/PB	Não		Não	50,00	Sim	< 15Km			Não	
230765	Maracanaú/CE	Não		Sim	91,37	Sim	< 15Km			Sim	20,00
292060	Maragogipe/BA	Não		Sim	0,00	Sim	< 15Km			Não	



TABELA Co03 - INFORMAÇÕES DIVERSAS SOBRE COLETA DE RESÍDUOS SÓLIDOS

ANO DE REFERÊNCIA  
2009

Município		Remessa de resíduos domiciliares ou públicos p/ outro município		Uso de balança	Serviço terceirizado de Coleta de RDO+RPU			Serviço terceirizado de transporte da unidade transbordo à destino final		Serv. terc. de disposição final em aterro	
		Ocor- rência	Município(s) de destino		Valor contratual	Incluído transporte até a und. transbordo ou destino final	Distância média até a unidade	Valor contratual	Distância média até a unidade	Ocorrência de operação do aterro por execução privado	Valor Contratual
					R\$/t	exist.	Km				
Código	Nome/UF										
Região Nordeste		Co019	Co020	Co021	Co012	Co148	Co150	Co146	Co152	Up060	Up014
260920	Maraial/PE	Não		Não	999,00	Sim	< 15Km			Sim	
230770	Maranguape/CE	Sim	Maracanau/CE	Sim		Não				Sim	
210637	Maranhãozinho/MA	Não		Não							
270460	Maravilha/AL	Não		Não	0,00	Não		0,00	< 15Km	Não	
292080	Marcionílio Souza/BA	Não		Não							
240740	Martins/RN	Não		Não	0,00						
280400	Maruim/SE	Não		Não	130,00					Não	
292090	Mascote/BA	Não		Não							
230800	Massapé/CE	Não		Não	0,00	Não		0,00		Não	
250920	Massaranduba/PB	Não		Não	80,00	Sim	< 15Km			Não	
292100	Mata de São João/BA	Sim	Camaçari/BA	Sim	35,19	Não		35,00	25	Sim	0,00
210663	Matões do Norte/MA	Não		Não							
230810	Mauriti/CE	Não		Não	999,99	Sim	28			Não	
230820	Meruoca/CE	Sim	Sobral/CE	Não	504,00	Sim	9			Não	
292120	Miguel Calmon/BA	Não		Não	0,00	Não		0,00			
292145	Mirante/BA	Não		Não							
210680	Mirinzal/MA	Não		Não	0,00	Não		0,00	< 15Km	Não	
230850	Mombaca/CE	Não		Não							
230860	Monsenhor Tabosa/CE	Não		Não							
250960	Monte Horebe/PB	Não		Não						Não	
230870	Morada Nova/CE	Não		Não						Sim	
292160	Morpará/BA	Não		Não							
240800	Mossoró/RN	Não		Sim	85,29	Sim	< 15Km			Não	
292220	Muniz Ferreira/BA	Sim	Santo Antônio de Jesus/BA	Sim							
280430	Muribeca/SE	Não		Não		Não			< 15Km	Não	
270550	Murici/AL	Não		Não	0,00	Não		0,00	< 15Km	Não	
292240	Mutuipe/BA	Não		Não							
240810	Natal/RN	Sim	Ceará-Mirim/RN	Sim	93,42	Sim	30			Sim	41,00
292260	Nilo Peçanha/BA	Não		Não							
240820	Nisia Floresta/RN	Não		Não							
280450	Nossa Senhora da Glória/SE	Não		Não	510,00	Não		97,00	< 15Km	Não	
280480	Nossa Senhora do Socorro/SE	Não		Não		Sim	16			Sim	
210725	Nova Colinas/MA	Não		Não							
240830	Nova Cruz/RN	Não		Não							
251020	Nova Olinda/PB	Não		Não	0,00	Não		0,00	< 15Km	Não	
251030	Nova Palmeira/PB	Não		Não							
230945	Ocara/CE	Não		Não							
251040	Olho d'Água/PB	Não		Não						Não	
240840	Olho-d'Água do Borges/RN	Não		Não		Sim	< 15Km			Sim	



TABELA Co03 - INFORMAÇÕES DIVERSAS SOBRE COLETA DE RESÍDUOS SÓLIDOS

ANO DE  
REFERÊNCIA  
**2009**

Município		Remessa de resíduos domiciliares ou públicos p/ outro município		Uso de balança	Serviço terceirizado de Coleta de RDO+RPU			Serviço terceirizado de trasnporte da unidade transbordo à destino final		Serv. terc. de disposição final em aterro	
		Ocor- rência	Município(s) de destino		Valor contratual	Incluído transporte até a und. transbordo ou destino final	Distância média até a unidade	Valor contratual	Distância média até a unidade	Ocorrência de operação do aterro por execução privado	Valor Contratual
					R\$/t	exist.	Km	R\$/t	km	exist.	R\$/t
Código	Nome/UF										
Região Nordeste		Co019	Co020	Co021	Co012	Co148	Co150	Co146	Co152	Up060	Up014
260960	Olinda/PE	Não		Sim	59,74	Sim	< 15Km			Não	
270610	Ouro Branco/AL	Não		Não	0,00	Não		0,00	< 15Km	Não	
240850	Ouro Branco/RN					Sim	< 15Km			Não	
230970	Pacatuba/CE	Não		Sim			< 15Km				
280490	Pacatuba/SE	Não		Não		Não			< 15Km	Não	
230980	Pacoti/CE	Sim	Baturité/CE	Não							
230990	Pacujá/CE	Não		Não							
292340	Palmas de Monte Alto/BA	Não		Não	3,01	Sim	< 15Km			Não	
220740	Palmeira do Piauí/PI	Não		Não		Sim	< 15Km			Não	
210760	Palmeirândia/MA	Não		Não	0,00	Não			< 15Km	Não	
270640	Pão de Açúcar/AL	Não		Não							
270642	Pariconha/AL	Não		Não							
220770	Parnaíba/PI	Não		Sim	21,22	Não		0,00	< 15Km	Sim	531,00
240325	Parnamirim/RN	Sim	Ceará-Mirim/RN	Sim	78,66	Sim				Sim	43,00
240920	Passagem/RN	Não		Não							
251080	Patos/PB	Não		Não	48,00						
292390	Pau Brasil/BA	Não		Não							
251090	Paulista/PB	Não		Não							
270660	Paulo Jacinto/AL	Não		Não							
231060	Penaforte/CE	Não		Não	257,85	Sim	< 15Km			Não	
270670	Penedo/AL	Não		Não	51,00	Sim	< 15Km			Não	
270680	Piaçabuçu/AL	Não		Não							
251140	Picuí/PB	Não		Não	107,13	Sim	< 15Km			Não	
251160	Pilões/PB	Não		Não							
210850	Pindaré-Mirim/MA	Não		Não	0,00	Não		0,00	< 15Km	Não	
270700	Pindoba/AL	Sim	Viçosa/AL	Não	0,00	Não		0,00	< 15Km	Não	
292460	Pindobaçu/BA	Não		Não						Não	
231085	Pindoretama/CE	Não		Não							
210860	Pinheiro/MA	Não		Não	31,75	Sim	< 15Km			Não	
280530	Pirambu/SE	Não		Não							
251200	Pocinhos/PB	Não		Não							
241010	Poço Branco/RN	Não		Não	10,54	Sim	< 15Km			Não	
251203	Poço Dantas/PB	Não		Não	0,00	Não		0,00	< 15Km	Não	
280540	Poço Redondo/SE	Não		Não	194,00	Sim	< 15Km			Não	
280550	Poço Verde/SE	Não		Não	125,00	Sim	< 15Km			Não	
292520	Pojuca/BA	Sim	Camaçari/BA	Sim	0,00	Sim	35			Sim	38,00
251210	Pombal/PB	Não		Não	128,59	Sim	< 15Km			Não	
241020	Portalegre/RN	Não		Não							
231110	Porteiras/CE	Não		Não	477,79	Sim	< 15Km			Não	



TABELA Co03 - INFORMAÇÕES DIVERSAS SOBRE COLETA DE RESÍDUOS SÓLIDOS

ANO DE  
REFERÊNCIA  
2009

Município		Remessa de resíduos domiciliares ou públicos p/ outro município		Uso de balança	Serviço terceirizado de Coleta de RDO+RPU			Serviço terceirizado de transporte da unidade transbordo à destino final		Serv. terc. de disposição final em aterro	
		Ocor- rência	Município(s) de destino		Valor contratual	Incluído transporte até a und. transbordo ou destino final	Distância média até a unidade	Valor contratual	Distância média até a unidade	Ocorrência de operação do aterro por execução privado	Valor Contratual
					R\$/t	exist.	Km	R\$/t	km	exist.	R\$/t
Código	Nome/UF	Co019	Co020	Co021	Co012	Co148	Co150	Co146	Co152	Up060	Up014
280560	Porto da Folha/SE	Não		Não							
241025	Porto do Mangue/RN	Não		Não							
270750	Porto Real do Colégio/AL	Sim	Igreja Nova/AL	Não	0,00	Não		0,00	25	Sim	0,00
292530	Porto Seguro/BA	Não		Não		Sim	18			Não	
231123	Potiretama/CE	Não		Não							
251220	Prata/PB	Não		Não							
292560	Presidente Dutra/BA	Não		Não	0,00					Não	
292570	Presidente Jânio Quadros/BA	Não		Não							
241030	Presidente Juscelino/RN	Não		Não							
292590	Quijingue/BA	Não		Não							
261153	Quixaba/PE	Não		Não	213,64	Sim	< 15Km			Não	
292593	Quixabeira/BA	Não		Não							
261160	Recife/PE	Sim	Igarassu/PE; Jaboatão dos Guararapes/PE; Jaboatão dos Guarar	Sim	65,15	Sim	20			Sim	22,00
231160	Redenção/CE	Não		Não		Sim	< 15Km			Não	
210950	Riachão/MA	Não		Não							
261170	Riacho das Almas/PE	Não		Não	39,81	Sim	< 15Km			Sim	45,00
251278	Riacho de Santo Antônio/PB	Não		Não							
280590	Riachuelo/SE	Não		Não	228,00	Sim	< 15Km			Sim	232,00
240895	Rio do Fogo/RN	Sim	Ceará-Mirim/RN	Não	0,00	Não		0,00	92	Sim	0,00
261190	Rio Formoso/PE	Não		Não						Não	
231180	Russas/CE	Não		Não	50,00	Sim	< 15Km			Não	
261220	Salgueiro/PE	Não		Sim	70,22	Sim	< 15Km			Sim	940,00
292740	Salvador/BA	Não		Sim	78,21	Sim	45			Sim	35,20
210970	Sambaíba/MA	Não		Não	30,00	Sim	< 15Km			Não	
292750	Santa Bárbara/BA	Não		Não	191,42	Sim	< 15Km			Não	
292780	Santa Cruz da Vitória/BA	Não		Não							
251320	Santa Cruz/PB	Não		Não							
210980	Santa Helena/MA	Não		Não	0,00	Não		0,00	< 15Km	Não	
292790	Santa Inês/BA	Não		Não	17,00	Sim	< 15Km			Não	
210990	Santa Inês/MA	Sim	São Luís/MA	Sim	0,00	Não		0,00	< 15Km	Não	
211000	Santa Luzia/MA	Não		Não	156,58	Sim	< 15Km			Não	
261260	Santa Maria da Boa Vista/PE	Não		Não							
292810	Santa Maria da Vitória/BA	Não		Não	134,32	Sim	< 15Km			Não	
292840	Santa Rita de Cássia/BA	Não		Não							
251380	Santa Teresinha/PB	Não		Não	0,00	Não		0,00	< 15Km	Não	
231200	Santana do Acaraú/CE	Não		Não	200,00	Sim	< 15Km			Sim	
231210	Santana do Cariri/CE	Não		Não	97,00	Sim	< 15Km			Não	
280640	Santana do São Francisco/SE	Não		Não	0,00	Não		0,00	< 15Km	Não	
251365	Santarém/PB	Não		Não							



TABELA Co03 - INFORMAÇÕES DIVERSAS SOBRE COLETA DE RESÍDUOS SÓLIDOS

ANO DE  
REFERÊNCIA  
**2009**

Município		Remessa de resíduos domiciliares ou públicos p/ outro município		Uso de balança	Serviço terceirizado de Coleta de RDO+RPU			Serviço terceirizado de transporte da unidade transbordo à destino final		Serv. terc. de disposição final em aterro	
		Ocor- rência	Município(s) de destino		Valor contratual	Incluído transporte até a und. transbordo ou destino final	Distância média até a unidade	Valor contratual	Distância média até a unidade	Ocorrência de operação do aterro por execução privado	Valor Contratual
					R\$/t	exist.	Km	R\$/t	km	exist.	R\$/t
Código	Nome/UF										
Região Nordeste		Co019	Co020	Co021	Co012	Co148	Co150	Co146	Co152	Up060	Up014
292880	Santo Estêvão/BA	Não		Não							
231230	São Benedito/CE	Não		Não	55,00	Sim				Não	
211050	São Bento/MA	Não		Não							
261310	São Caitano/PE	Não		Não	0,00	Não		0,00	< 15Km	Não	
280670	São Cristóvão/SE	Não		Não	999,00	Sim	< 15Km			Sim	999,00
292910	São Felipe/BA	Sim	Cruz das Almas/BA	Não	75,35	Sim	38			Sim	75,35
220960	São Félix do Piauí/PI	Não		Não	0,00	Sim	10			Não	
251398	São Francisco/PB	Não		Não	111,97	Sim	< 15Km			Não	
220985	São João da Canabrava/PI	Não		Não							
211107	São João do Soter/MA	Não		Não	0,00	Não		0,00	< 15Km	Não	
261340	São José da Coroa Grande/PE	Não		Não	47,17	Sim	< 15Km			Sim	2,00
251430	São José de Caiana/PB	Não		Não							
211120	São José de Ribamar/MA	Não		Não	122,63	Sim	< 15Km			Não	
221005	São José do Divino/PI										
292937	São José do Jacuípe/BA	Não		Não							
221020	São José do Piauí/PI	Não		Não		Não					
211140	São Luís Gonzaga do Maranhão/MA	Não		Não	0,00	Não		0,00	< 15Km	Não	
211130	São Luís/MA	Não		Sim	83,89	Sim	25			Sim	
292940	São Miguel das Matas/BA	Não		Não							
251500	São Miguel de Taipu/PB	Sim	Pilar/PB	Não							
241255	São Miguel do Gostoso/RN	Não		Não	0,00	Não		0,00	< 15Km	Não	
270860	São Miguel dos Campos/AL										
221050	São Pedro do Piauí/PI	Não		Não	230,76	Sim	< 15Km			Sim	0,00
292950	São Sebastião do Passé/BA	Sim	Camaçari/BA	Sim	300,00	Sim	35				
231270	Senador Pompeu/CE	Não		Não	145,20	Sim	< 15Km			Não	
241340	Serra Negra do Norte/RN	Não		Não	982,83	Sim	< 15Km			Não	
261390	Serra Talhada/PE	Não		Não	59,33	Sim	15			Não	
241355	Serrinha dos Pintos/RN	Não		Não		Não	< 15Km			Não	
293060	Serrolândia/BA	Não		Não						Não	
261410	Sertânia/PE	Não		Não						Não	
261420	Sirinhaém/PE	Não		Não							
231290	Sobral/CE	Não		Não	12,74	Sim	< 15Km			Não	
221090	Socorro do Piauí/PI										
261440	Solidão/PE	Não		Não							
231300	Solonópole/CE	Não		Não	90,00	Sim	< 15Km			Não	
251620	Sousa/PB	Não		Não							
293080	Souto Soares/BA	Não		Não							
261460	Tabira/PE	Não		Não						Não	
241400	Tangará/RN	Não		Não	0,00					Não	



TABELA Co03 - INFORMAÇÕES DIVERSAS SOBRE COLETA DE RESÍDUOS SÓLIDOS

ANO DE REFERÊNCIA  
2009

Município		Remessa de resíduos domiciliares ou públicos p/ outro município		Uso de balança	Serviço terceirizado de Coleta de RDO+RPU			Serviço terceirizado de transporte da unidade transbordo à destino final		Serv. terc. de disposição final em aterro	
		Ocor- rência	Município(s) de destino		Valor contratual	Incluído transporte até a und. transbordo ou destino final	Distância média até a unidade	Valor contratual	Distância média até a unidade	Ocorrência de operação do aterro por execução privado	Valor Contratual
					R\$/t	exist.	Km	R\$/t	km	exist.	R\$/t
Código	Nome/UF										
Região Nordeste		Co019	Co020	Co021	Co012	Co148	Co150	Co146	Co152	Up060	Up014
293120	Taperoá/BA	Não		Não							
251650	Taperoá/PB	Não		Não							
261500	Taquaritinga do Norte/PE	Não		Não	59,00	Sim	< 15Km			Não	
251660	Tavares/PB	Não		Não		Não			< 15Km	Não	
251670	Teixeira/PB	Não		Não	0,00	Não		0,00	< 15Km	Não	
241415	Tenente Laurentino Cruz/RN	Não		Não	0,00	Não		0,00	< 15Km	Não	
221100	Teresina/PI	Não		Sim	67,01	Sim			< 15Km		
241105	Tibau/RN	Não		Não						Não	
261530	Timbaúba/PE	Não		Não							
211220	Timon/MA	Não		Não	63,00	Sim	20			Sim	63,00
261550	Tracunhaém/PE	Não		Não	586,86	Sim	< 15Km			Não	
270920	Traipu/AL	Não		Não	0,00					Não	
231350	Trairi/CE	Não		Não							
251680	Triunfo/PB	Não		Não							
231360	Ubajara/CE	Não		Não	119,82	Sim	< 15Km			Não	
251690	Uiraúna/PB	Não		Não	48,50	Sim	< 15Km			Não	
293250	Una/BA	Não		Não	0,00	Não		0,00	< 15Km	Não	
293270	Uruçuca/BA	Sim	Ilhéus/BA	Não							
293280	Utinga/BA										
293310	Várzea do Poço/BA	Não		Não	50,00	Sim	< 15Km			Não	
293320	Vera Cruz/BA	Não		Sim	0,00	Não			50	Não	
241480	Vera Cruz/RN	Não		Não							
261630	Vicência/PE	Não		Não	753,72	Sim	< 15Km			Sim	450,00
231410	Viçosa do Ceará/CE	Não		Não		Sim	18			Não	
270940	Viçosa/AL	Não		Não	0,00	Não		0,00	< 15Km	Não	
251720	Vieirópolis/PB	Não		Não		Não			< 15Km	Não	
293330	Vitória da Conquista/BA	Não		Sim	75,08	Sim	< 15Km			Não	
261640	Vitória de Santo Antão/PE	Não		Sim						Não	
211300	Vitorino Freire/MA	Não		Não						Não	
293340	Wagner/BA	Não		Não						Não	
221170	Wall Ferraz/PI	Não		Não						Não	



TABELA Co04a

INFORMAÇÕES SOBRE VEÍCULOS DE AGENTES PÚBLICOS  
NA COLETA DE RESÍDUOS SÓLIDOS DOMICILIARES E PÚBLICOS



TABELA Co04a - INFORMAÇÕES SOBRE VEÍCULOS DE AGENTES PÚBLICOS  
NA COLETA DE RESÍDUOS SÓLIDOS DOMICILIARES E PÚBLICOS

ANO DE  
REFERÊNCIA  
**2009**

Município		Quantidade de veículos de agentes públicos, por idade, em anos																		
		Caminhão compactador			Cam. bascul. carroceria ou baú			Caminhões poliguindaste			Trator agrícola com reboque			Tração animal			Embarcações			
		Até 5	6 a 10	Mais de 10	Até 5	6 a 10	Mais de 10	Até 5	6 a 10	Mais de 10	Até 5	6 a 10	Mais de 10	Até 5	6 a 10	Mais de 10	Até 5	6 a 10	Mais de 10	
Código	Nome/UF	unidade	unidade	unidade	unidade	unidade	unidade	unidade	unidade	unidade	unidade	unidade	unidade	unidade	unidade	unidade	unidade	unidade	unidade	
Região Nordeste		Co054	Co055	Co056	Co063	Co064	Co065	Co072	Co073	Co074	Co081	Co082	Co083	Co090	Co091	Co092	Co155	Co156	Co157	
290010	Abaira/BA	0	0	0	0	0	1	0	0	0							0	0	0	
290020	Abare/BA										2	0	0							
240010	Acari/RN				0	0	0				1	0	0							
220005	Acauá/PI																			
260010	Afogados da Ingazeira/PE	0	0	0	0	1	4				0	0	1							
260030	Agrestina/PE	0	0	0	0	0	0				0	0	0							
220010	Agricolândia/PI										1	0	0							
250010	Água Branca/PB	0	0	0	1	1	0	0	0	0	0	0	0	0	0	0	0	0	0	
220020	Água Branca/PI				0	1	1				0	1	0							
230040	Aiuaba/CE	0	0	0	0	1	0													
250030	Alagoa Grande/PB				0	4	1				0	0	1							
260060	Alagoinha/PE				2	0	0				2	0	0							
290070	Alagoinhas/BA	0	0	0	0	0	0	0	0	0	0	0	1	0	0	0	0	0	0	
230050	Alcântaras/CE				0	0	3													
220045	Alvorada do Gurgueia/PI				0	0	0													
290100	Amargosa/BA	0	0	1	0	0	4	0	0	0	0	0	0	0	0	0	0	0	0	
230075	Amontada/CE				0	0	1				0	0	1							
290135	Andorinha/BA	0	0	1				0	0	1										
240080	Angicos/RN				0	0	2				0	4	0							
240090	Antônio Martins/RN																			
250077	Aparecida/PB				0	1	0													
230090	Apuiarés/CE	0	0	0																
280020	Aquidabá/SE	0	1	0	0	2	0	0	0	0				0	0	0	0	0	0	
230100	Aquiraz/CE	0	0	0	1	0	0				0	0	1							
250080	Araçagi/PB										0	1	1							
280030	Aracaju/SE	0	0	3	0	0	1	0	0	0	0	0	3	0	0	0	0	0	0	
230110	Aracati/CE	0	0	0	0	0	0				0	0	0	0	0	0				
290210	Araci/BA	0	0	2																
260105	Araçoiaba/PE	0	0	0	0	0	0													
270030	Arapiraca/AL	0	0	5	0	0	0	0	0	1				0	0	0				
210100	Arari/MA	0	0	0	0	0	0	0	0	0	0	1	0	0	0	0	0	0	0	
230140	Aratuba/CE				0	0	0													
280040	Arauaá/SE																			
220090	Araozes/PI																			
230160	Assaré/CE	0	0	0	0	0	0				0	0	1							
250135	Assunção/PB				0	0	0				1	0	0							
230170	Aurora/CE				0	0	0													
240140	Baía Formosa/RN	0	0	0	0	0	0	0	0	0	0	0	1	0	0	0	0	0	0	
290260	Baixa Grande/BA				0	0	2							0	0	1				



**TABELA Co04a - INFORMAÇÕES SOBRE VEÍCULOS DE AGENTES PÚBLICOS  
NA COLETA DE RESÍDUOS SÓLIDOS DOMICILIARES E PÚBLICOS**

 ANO DE  
REFERÊNCIA  
**2009**

Município	Quantidade de veículos de agentes públicos, por idade, em anos																	
	Caminhão compactador			Cam. bascul. carroceria ou baú			Caminhões poliguindaste			Trator agrícola com reboque			Tração animal			Embarcações		
	Até 5	6 a 10	Mais de 10	Até 5	6 a 10	Mais de 10	Até 5	6 a 10	Mais de 10	Até 5	6 a 10	Mais de 10	Até 5	6 a 10	Mais de 10	Até 5	6 a 10	Mais de 10
	unidade	unidade	unidade	unidade	unidade	unidade	unidade	unidade	unidade	unidade	unidade	unidade	unidade	unidade	unidade	unidade	unidade	unidade
Código Nome/UF	Co054	Co055	Co056	Co063	Co064	Co065	Co072	Co073	Co074	Co081	Co082	Co083	Co090	Co091	Co092	Co155	Co156	Co157
<b>Região Nordeste</b>																		
250150 Bananeiras/PB				0	1	0												
240150 Barcelona/RN				0	0	1				0	1	0						
220117 Barra D'Alcântara/PI	1	0	0															
270050 Barra de Santo Antônio/AL	0	0	0	0	1	0	0	0	0	0	0	0	0	0	0	0	0	0
290270 Barra/BA	0	0	0															
230205 Barroquinha/CE				0	0	0												
230220 Beberibe/CE				1	0	1				0	0	2	2	0	0			
250190 Belém/PB				0	0	2				0	0	1						
260170 Belo Jardim/PE	0	0	0	0	0	2	0	0	0	0	0	0	0	0	0	0	0	0
210180 Benedito Leite/MA				0	1	0				0	1	0						
260180 Betânia/PE																		
260190 Bezerros/PE																		
250210 Boa Ventura/PB				2	0	0				2	0	0						
210200 Bom Jardim/MA				0	0	3				0	0	2						
290395 Bom Jesus da Serra/BA	0	0	0	0	0	1	0	0	0	0	2	0	0	0	0	0	0	0
240170 Bom Jesus/RN																		
290400 Boninal/BA				0	0	2												
250240 Bonito de Santa Fé/PB				0	1	3												
250250 Boqueirão/PB	0	0	0	0	0	1	0	0	0	0	1	0	0	0	0	0	0	0
250270 Borborema/PB				0	0	2												
230250 Brejo Santo/CE	0	1	0	0	7	0	0	0	0	0	0	1	0	4	0	0	0	0
290450 Brotas de Macaúbas/BA	0	1	0															
290460 Brumado/BA	0	0	0	0	0	0	0	0	0	0	0	0				0	0	0
210230 Buriti Bravo/MA	0	0	0	0	0	2	0	0	0	0	0	0	0	0	0	0	0	0
250310 Cabaceiras/PB										0	1	0	1	0	0			
260290 Cabo de Santo Agostinho/PE	0	0	0	3	0	2	0	0	1									
270120 Cacimbinhas/AL				0	1	0				0	2	0						
290500 Caculé/BA	1	0	0	0	0	0				1	0	0						
290515 Caetanos/BA	0	0	0	0	2	0												
240185 Caçara do Norte/RN										2	0	0						
240200 Caicó/RN	0	0	1	0	0	4	0	0	2	0	0	4	0	0	0	0	0	0
220207 Cajazeiras do Piauí/PI																		
220208 Cajueiro da Praia/PI				0	0	0							0	0	0			
220209 Caldeirão Grande do Piauí/PI				0	1	0												
290570 Camaçari/BA	3	4	3	0	2	2	0	4	0	0	0	0	0	0	0	0	0	0
250390 Camalau/PB				0	0	1				1	0	2						
260350 Camocim de São Félix/PE				0	0	1				0	0	1						
230260 Camocim/CE																		
250400 Campina Grande/PB	0	0	0	0	0	1	0	0	1				2	0	0			



TABELA Co04a - INFORMAÇÕES SOBRE VEÍCULOS DE AGENTES PÚBLICOS  
NA COLETA DE RESÍDUOS SÓLIDOS DOMICILIARES E PÚBLICOS

ANO DE  
REFERÊNCIA  
2009

Município		Quantidade de veículos de agentes públicos, por idade, em anos																	
		Caminhão compactador			Cam. bascul. carroceria ou baú			Caminhões poliguindaste			Trator agrícola com reboque			Tração animal			Embarcações		
		Até 5	6 a 10	Mais de 10	Até 5	6 a 10	Mais de 10	Até 5	6 a 10	Mais de 10	Até 5	6 a 10	Mais de 10	Até 5	6 a 10	Mais de 10	Até 5	6 a 10	Mais de 10
Código	Nome/UF	unidade	unidade	unidade	unidade	unidade	unidade	unidade	unidade	unidade	unidade	unidade	unidade	unidade	unidade	unidade	unidade	unidade	unidade
Região Nordeste		Co054	Co055	Co056	Co063	Co064	Co065	Co072	Co073	Co074	Co081	Co082	Co083	Co090	Co091	Co092	Co155	Co156	Co157
270140	Campo Alegre/AL				0	0	0				0	0	0						
280100	Campo do Brito/SE				1	1	0				2	1	0						
220213	Campo Grande do Piauí/PI				0	0	0												
220220	Campo Maior/PI				0	0	8												
230270	Campos Sales/CE				0	3	1	0	1	0									
290660	Candiba/BA	1	0	0	0	2	1												
260370	Canhotinho/PE													1	1	0			
280120	Canindé de São Francisco/SE																		
220230	Canto do Buriti/PI				0	0	5												
290685	Capela do Alto Alegre/BA																		
270170	Capela/AL	0	0	1							0	0	1						
280130	Capela/SE	0	0	0							2	0	0	10	0	0			
290690	Caravelas/BA	0	0	0	0	0	0	0	0	0	0	0	0	0	0	0	0	1	0
290710	Carinhanha/BA	0	0	0	0	0	0	0	0	0	0	0	0	0	0	0			
230310	Cariré/CE				2	1	0												
230330	Cariús/CE	0	0	0	0	1	0	0	0	0							0	0	0
260390	Carnaíba/PE				0	0	0												
240240	Carnaúba dos Dantas/RN	0	0	0	1	0	0	0	0	0	0	0	0	0	0	0	0	0	0
250420	Catingueira/PB										0	1	0						
250430	Catolé do Rocha/PB				5	0	0				1	0	0						
290750	Catu/BA	0	0	0	0	0	0	0	0	0	0	0	0	0	0	0	0	0	0
230370	Caucaia/CE	0	0	0	0	0	0	0	0	0	0	0	0	0	0	0	0	0	0
210300	Caxias/MA				0	0	0				0	0	0						
290790	Cipó/BA				0	0	0												
210330	Codó/MA	0	0	0	0	0	0	0	0	0	0	0	0	0	0	0	0	0	0
220273	Coivaras/PI										1	0	0						
220277	Colônia do Piauí/PI																		
290820	Conceição da Feira/BA	0	0	0	0	0	0												
210355	Conceição do Lago-Açu/MA				0	1	0												
250440	Conceição/PB				6	0	0				1	0	0						
250450	Condado/PB				1	0	0												
250470	Congo/PB										0	1	0						
290900	Cordeiros/BA																		
290910	Coribe/BA	0	0	0	0	0	2	0	0	0	0	0	1	0	0	0	0	0	0
210360	Coroatá/MA				0	0	14												
290920	Coronel João Sá/BA				1	0	0												
290930	Correntina/BA	0	0	1	0	0	0												
270230	Coruripe/AL	0	3	0	0	0	0				0	0	2						
290940	Cotegipe/BA				0	0	2												



**TABELA Co04a - INFORMAÇÕES SOBRE VEÍCULOS DE AGENTES PÚBLICOS  
NA COLETA DE RESÍDUOS SÓLIDOS DOMICILIARES E PÚBLICOS**

ANO DE  
REFERÊNCIA  
**2009**

Município	Quantidade de veículos de agentes públicos, por idade, em anos																	
	Caminhão compactador			Cam. bascul. carroceria ou baú			Caminhões poliguindaste			Trator agrícola com reboque			Tração animal			Embarcações		
	Até 5	6 a 10	Mais de 10	Até 5	6 a 10	Mais de 10	Até 5	6 a 10	Mais de 10	Até 5	6 a 10	Mais de 10	Até 5	6 a 10	Mais de 10	Até 5	6 a 10	Mais de 10
	unidade	unidade	unidade	unidade	unidade	unidade	unidade	unidade	unidade	unidade	unidade	unidade	unidade	unidade	unidade	unidade	unidade	unidade
Código Nome/UF	Co054	Co055	Co056	Co063	Co064	Co065	Co072	Co073	Co074	Co081	Co082	Co083	Co090	Co091	Co092	Co155	Co156	Co157
<b>Região Nordeste</b>																		
230420 Crato/CE																		
290980 Cruz das Almas/BA	0	3	0	0	1	0												
250490 Cruz do Espírito Santo/PB				0	0	1				0	0	1						
230425 Cruz/CE				0	0	0				0	0	0	0	0	0			
240300 Cruzeta/RN	0	0	0	0	0	0	0	0	0	1	0	1	0	0	0	0	0	0
280190 Cumbe/SE										0	0	1.997						
260500 Cupira/PE	0	0	0	0	0	0												
210370 Cururupu/MA				0	0	2				0	0	1	0	0	17			
220342 Domingos Mourão/PI				0	0	1												
291030 Elísio Medrado/BA	0	0	0	0	2	0	0	0	0	0	0	0	0	0	0	0	0	0
291050 Entre Rios/BA				0	0	0				0	0	0	0	0	0			
240340 Equador/RN										0	0	2						
250600 Esperança/PB																		
270255 Estrela de Alagoas/AL				0	0	0												
291070 Euclides da Cunha/BA	0	0	0	0	0	0				0	0	0						
230430 Farias Brito/CE				0	0	0				0	1	0	0	0	0			
291077 Feira da Mata/BA	0	0	0	1	0	0	0	0	0	0	0	0	1	0	0	0	0	0
260545 Fernando de Noronha/PE				0	0	0				0	0	0						
291100 Floresta Azul/BA				0	0	0												
220385 Floresta do Piauí/PI	0	0	0	0	0	1	0	0	0	0	0	0	0	0	0	0	0	0
260570 Floresta/PE	0	0	0	0	0	0												
291110 Formosa do Rio Preto/BA	0	0	0	0	0	0												
230435 Forquilha/CE	0	0	0	0	0	0	0	0	0	0	0	3	0	2	0	0	0	0
230440 Fortaleza/CE	0	0	2	0	0	9				0	0	1						
220415 Francisco Macedo/PI	0	0	1															
220420 Francisco Santos/PI	0	0	0	0	0	0	0	0	0	1	0	0	0	0	0	0	0	0
280230 Frei Paulo/SE				0	0	0												
240410 Galinhos/RN										0	1	0						
280250 General Maynard/SE																		
230460 General Sampaio/CE				1	0	0										1	0	0
291130 Gentio do Ouro/BA				0	0	1												
210462 Governador Luiz Rocha/MA				0	1	0				0	1	0						
260640 Gravata/PE	0	0	0															
230490 Groaíras/CE				0	0	0												
220450 Guadalupe/PI				0	0	3				2	0	1						
210490 Guimarães/MA				1	0	0				0	1	0						
230520 Hidrolândia/CE				0	0	0												
210500 Humberto de Campos/MA				0	0	0				0	0	0						
291190 Iaçú/BA				0	0	5												



TABELA Co04a - INFORMAÇÕES SOBRE VEÍCULOS DE AGENTES PÚBLICOS  
NA COLETA DE RESÍDUOS SÓLIDOS DOMICILIARES E PÚBLICOS

ANO DE  
REFERÊNCIA  
2009

Município		Quantidade de veículos de agentes públicos, por idade, em anos																	
		Caminhão compactador			Cam. bascul. carroceria ou baú			Caminhões poliguindaste			Trator agrícola com reboque			Tração animal			Embarcações		
		Até 5	6 a 10	Mais de 10	Até 5	6 a 10	Mais de 10	Até 5	6 a 10	Mais de 10	Até 5	6 a 10	Mais de 10	Até 5	6 a 10	Mais de 10	Até 5	6 a 10	Mais de 10
		unidade	unidade	unidade	unidade	unidade	unidade	unidade	unidade	unidade	unidade	unidade	unidade	unidade	unidade	unidade	unidade	unidade	unidade
Código	Nome/UF																		
Região Nordeste		Co054	Co055	Co056	Co063	Co064	Co065	Co072	Co073	Co074	Co081	Co082	Co083	Co090	Co091	Co092	Co155	Co156	Co157
291200	Ibiassucê/BA																		
260670	Ibirajuba/PE	0	0	0	0	1	1	0	0	0	0	0	2	0	0	0	0	0	0
230540	Icó/CE				0	0	0												
270310	Igaci/AL				0	0	2				0	4	0	3	0	0			
210520	Igarapé Grande/MA				0	2	1												
230550	Iguatu/CE	0	0	0	0	0	0												
250670	Imaculada/PB				0	0	1				0	0	1	0	0	0			
210530	Imperatriz/MA	0	0	0	0	0	0	0	0	0	0	0	0	0	0	0	0	0	0
230560	Independência/CE				4	0	0												
260710	Ingazeira/PE				0	1	0				0	1	0						
270330	Inhapi/AL	0	0	0	0	0	1	0	0	0	0	0	0	0	1	0	0	0	0
220470	Inhuma/PI				1	0	0												
230570	Ipaumirim/CE																		
260730	Ipubi/PE																		
291430	Iramaia/BA				0	5	0												
291440	Iraquara/BA				0	0	2						0	5	0				
230610	Irauçuba/CE				0	0	1												
280290	Itabaiana/SE	0	0	0	0	0	0												
291465	Itabela/BA																		
280310	Itabi/SE												0	0	0				
291480	Itabuna/BA	0	0	0	0	0	4												
291510	Itagi/BA				0	0	1				1	0	0						
230620	Itaíçaba/CE				0	0	1				0	0	1						
230625	Itaitinga/CE																		
240485	Itajá/RN	0	0	0							1	0	0						
291550	Itajuípe/BA				0	0	4												
291570	Itamarí/BA	0	0	0	0	0	2	0	0	0	0	0	0	0	0	0	0	0	0
260765	Itambé/PE	1	0	0	2	0	2				2	0	1						
291680	Itarantim/BA	0	0	0	0	0	2				1	0	0	2	0	0			
230655	Itarema/CE				0	0	0				0	0	0	0	0	0	0	0	0
230660	Itatira/CE	0	0	0	0	0	0												
291690	Itiruçu/BA				0	0	2												
291733	Ituiú/BA				0	0	3												
240500	Jaçaná/RN										2	2	2						
250730	Jacaraú/PB				0	3	0				0	0	1						
291750	Jacobina/BA																		
291760	Jaguaquara/BA				0	0	10												
230700	Jaguaruana/CE	0	0	0	0	0	0												
291790	Jandaíra/BA				0	0	2				0	0	3						



**TABELA Co04a - INFORMAÇÕES SOBRE VEÍCULOS DE AGENTES PÚBLICOS  
NA COLETA DE RESÍDUOS SÓLIDOS DOMICILIARES E PÚBLICOS**

ANO DE  
REFERÊNCIA  
**2009**

Município	Quantidade de veículos de agentes públicos, por idade, em anos																	
	Caminhão compactador			Cam. bascul. carroceria ou baú			Caminhões poliguindaste			Trator agrícola com reboque			Tração animal			Embarcações		
	Até 5	6 a 10	Mais de 10	Até 5	6 a 10	Mais de 10	Até 5	6 a 10	Mais de 10	Até 5	6 a 10	Mais de 10	Até 5	6 a 10	Mais de 10	Até 5	6 a 10	Mais de 10
	unidade	unidade	unidade	unidade	unidade	unidade	unidade	unidade	unidade	unidade	unidade	unidade	unidade	unidade	unidade	unidade	unidade	unidade
Código Nome/UF	Co054	Co055	Co056	Co063	Co064	Co065	Co072	Co073	Co074	Co081	Co082	Co083	Co090	Co091	Co092	Co155	Co156	Co157
<b>Região Nordeste</b>																		
240540 Japi/RN																		
240560 Jardim de Piranhas/RN				0	0	2				0	1	0						
230720 Jati/CE				0	0	0												
250750 João Pessoa/PB	0	4	0	1	0	3	0	0	2	1	0	0						
250770 Juazeirinho/PB				0	0	3				0	0	1						
230730 Juazeiro do Norte/CE	0	0	0	0	3	0	0	0	0	0	0	0	0	0	0	0	0	0
291845 Jucuruçu/BA				0	0	1				0	0	1	0	0	2			
291855 Jussari/BA				0	0	1				0	0	1						
291870 Lafaiete Coutinho/BA				2	0	0												
280350 Lagarto/SE	3	0	0	0	0	0	0	0	0									
220555 Lagoa Alegre/PI																		
270410 Lagoa da Canoa/AL				0	1	1				0	1	0						
240620 Lagoa d'Anta/RN	0	0	0	1	0	0	0	0	0	0	0	1	0	0	0	0	0	0
250820 Lagoa de Dentro/PB				0	0	0												
210592 Lagoa do Mato/MA																		
250830 Lagoa Seca/PB				0	0	0				0	0	1						
291890 Lajedão/BA										0	1	0						
291900 Lajedinho/BA																		
280360 Laranjeiras/SE																		
250840 Lastro/PB				0	0	0				0	1	0						
291920 Lauro de Freitas/BA	0	0	0	0	0	0												
291930 Lençóis/BA	0	0	0	0	0	0	0	0	0	0	1	0	0	0	0	0	0	0
230760 Limoeiro do Norte/CE	0	2	0	0	0	0												
291950 Livramento de Nossa Senhora/BA	0	1	0	0	0	2							0	2	0			
210620 Luís Domingues/MA																		
291955 Luís Eduardo Magalhães/BA	0	0	0															
240700 Luis Gomes/RN	0	0	0	0	1	1	0	0	0	2	0	0	0	0	0	0	0	0
270430 Maceió/AL	0	0	2	0	0	3	0	0	1	0	0	2						
250870 Mãe d'Água/PB										0	0	1	0	2	0			
291995 Maetinga/BA				1	0	0												
292000 Maiquinique/BA	0	0	0	0	0	0												
292010 Mairi/BA				0	0	0												
270440 Major Isidoro/AL										3	0	0						
240725 Major Sales/RN				1	0	0				0	1	0						
292030 Malhada de Pedras/BA				0	1	0												
280390 Malhador/SE				0	0	1				0	0	2						
250900 Manaira/PB				0	0	0				0	0	0						
230765 Maracanau/CE	0	0	0	0	0	0	0	0	0									
292060 Maragogipe/BA	0	1	0	0	0	0												



TABELA Co04a - INFORMAÇÕES SOBRE VEÍCULOS DE AGENTES PÚBLICOS  
NA COLETA DE RESÍDUOS SÓLIDOS DOMICILIARES E PÚBLICOS

ANO DE  
REFERÊNCIA  
**2009**

Município		Quantidade de veículos de agentes públicos, por idade, em anos																	
		Caminhão compactador			Cam. bascul. carroceria ou baú			Caminhões poliguindaste			Trator agrícola com reboque			Tração animal			Embarcações		
		Até 5	6 a 10	Mais de 10	Até 5	6 a 10	Mais de 10	Até 5	6 a 10	Mais de 10	Até 5	6 a 10	Mais de 10	Até 5	6 a 10	Mais de 10	Até 5	6 a 10	Mais de 10
		unidade	unidade	unidade	unidade	unidade	unidade	unidade	unidade	unidade	unidade	unidade	unidade	unidade	unidade	unidade	unidade	unidade	unidade
Código	Nome/UF	Co054	Co055	Co056	Co063	Co064	Co065	Co072	Co073	Co074	Co081	Co082	Co083	Co090	Co091	Co092	Co155	Co156	Co157
Região Nordeste		Co054	Co055	Co056	Co063	Co064	Co065	Co072	Co073	Co074	Co081	Co082	Co083	Co090	Co091	Co092	Co155	Co156	Co157
260920	Maraial/PE	1	0	0	2	0	0												
230770	Maranguape/CE				0	0	1							0	0	0			
210637	Maranhãozinho/MA																		
270460	Maravilha/AL				0	0	3				0	0	1						
292080	Marcionílio Souza/BA				0	2	0												
240740	Martins/RN																		
280400	Maruim/SE				0	0	0				0	0	0						
292090	Mascote/BA				0	0	5												
230800	Massapé/CE				0	0	0				0	0	0						
250920	Massaranduba/PB				0	0	0												
292100	Mata de São João/BA	5	0	1	0	2	0				0	2	0						
210663	Matões do Norte/MA				0	1	2				0	1	0						
230810	Mauriti/CE	1	0	0	0	0	0				2	0	0	0	0	0			
230820	Meruoca/CE																		
292120	Miguel Calmon/BA																		
292145	Mirante/BA										0	0	1						
210680	Mirinzal/MA				0	1	0				0	1	0						
230850	Mombaca/CE	4	0	0	0	0	0												
230860	Monsenhor Tabosa/CE																		
250960	Monte Horebe/PB																		
230870	Morada Nova/CE	0	0	0	0	0	0												
292160	Morpará/BA	0	0	0															
240800	Mossoró/RN							0	1	0	0	0	2	0	0	0	0	0	0
292220	Muniz Ferreira/BA	0	0	0	0	0	0	0	0	0	0	0	0	0	0	0	0	0	0
280430	Muribeca/SE	0	0	0	0	1	0	0	0	0	0	1	0	0	0	0	0	0	0
270550	Murici/AL	0	0	3	0	0	2												
292240	Mutuipe/BA	0	0	1	0	0	1	0	0	0	0	0	0	0	0	0	0	0	0
240810	Natal/RN	0	0	0	0	0	0	0	0	0	0	0	0						
292260	Nilo Peçanha/BA				0	0	2				0	0	1						
240820	Nisia Floresta/RN				0	6	2				0	0	2						
280450	Nossa Senhora da Glória/SE	0	0	0	0	0	0	0	0	0	1	1	1	0	0	0	0	0	0
280480	Nossa Senhora do Socorro/SE	0	0	0	0	0	0	0	0	0	0	0	0	0	0	0	0	0	0
210725	Nova Colinas/MA				0	0	1				0	1	0						
240830	Nova Cruz/RN				1	2					0	0	3						
251020	Nova Olinda/PB				1	0	0												
251030	Nova Palmeira/PB				0	0	1												
230945	Ocara/CE				0	0	3				0	0	1						
251040	Olho d'Água/PB										0	0	1						
240840	Olho-d'Água do Borges/RN				0	0	0				0	0	1						



**TABELA Co04a - INFORMAÇÕES SOBRE VEÍCULOS DE AGENTES PÚBLICOS  
NA COLETA DE RESÍDUOS SÓLIDOS DOMICILIARES E PÚBLICOS**

ANO DE  
REFERÊNCIA  
**2009**

Município	Quantidade de veículos de agentes públicos, por idade, em anos																	
	Caminhão compactador			Cam. bascul. carroceria ou baú			Caminhões poliguindaste			Trator agrícola com reboque			Tração animal			Embarcações		
	Até 5	6 a 10	Mais de 10	Até 5	6 a 10	Mais de 10	Até 5	6 a 10	Mais de 10	Até 5	6 a 10	Mais de 10	Até 5	6 a 10	Mais de 10	Até 5	6 a 10	Mais de 10
	unidade	unidade	unidade	unidade	unidade	unidade	unidade	unidade	unidade	unidade	unidade	unidade	unidade	unidade	unidade	unidade	unidade	unidade
Código Nome/UF	Co054	Co055	Co056	Co063	Co064	Co065	Co072	Co073	Co074	Co081	Co082	Co083	Co090	Co091	Co092	Co155	Co156	Co157
<b>Região Nordeste</b>																		
260960 Olinda/PE	0	0	0	0	0	0	0	0	0	0	0	0	0	0	0	0	0	0
270610 Ouro Branco/AL				0	0	2				0	0	2						
240850 Ouro Branco/RN				0	0	0				1	0	1						
230970 Pacatuba/CE	0	2	1	0	0	0												
280490 Pacatuba/SE																		
230980 Pacoti/CE				0	2	0												
230990 Pacujá/CE				0	2	0												
292340 Palmas de Monte Alto/BA				0	0	0				2	1	0						
220740 Palmeira do Piauí/PI				0	0	0												
210760 Palmeirândia/MA				0	1	0				0	1	0						
270640 Pão de Açúcar/AL				0	3	0				0	1	0	3	0	0			
270642 Pariconha/AL	0	0	0	0	1	0	0	0	0	0	0	0	2	0	0	0	0	0
220770 Parnaíba/PI	0	0	0	0	0	0												
240325 Parnamirim/RN	14	0	0	4	0	0				0	0	0						
240920 Passagem/RN																		
251080 Patos/PB	0	0	3	0	0	2												
292390 Pau Brasil/BA																		
251090 Paulista/PB	0	0	0	0	0	4	0	0	0	0	0	1	0	0	0	0	0	0
270660 Paulo Jacinto/AL				0	0	2												
231060 Penaforte/CE				0	0	0				0	0	0	0	0	0			
270670 Penedo/AL	2	0	0	2	2	1				0	0	0	2	0	0			
270680 Piaçabuçu/AL				0	0	2				0	0	4	2	0	0			
251140 Picuí/PB	0	0	0	0	0	0				0	0	2						
251160 Pilões/PB										0	0	0						
210850 Pindaré-Mirim/MA																		
270700 Pindoba/AL	0	0	0	0	0	2	0	0	0	0	0	1	0	0	0	0	0	0
292460 Pindobaçu/BA				1	1	0				0	1	0						
231085 Pindoretama/CE	0	0	1	0	0	0				0	0	1						
210860 Pinheiro/MA	0	0	0	0	0	8	0	2	0	0	0	0	0	0	0	0	0	0
280530 Pirambu/SE	0	0	1	0	0	2				0	0	2						
251200 Pocinhos/PB				0	0	4				0	0	1						
241010 Poço Branco/RN	0	0	0	0	0	0	0	0	0	0	0	2	0	0	0	0	0	0
251203 Poço Dantas/PB				0	1	0												
280540 Poço Redondo/SE				0	0	0												
280550 Poço Verde/SE				0	0	0				3	0	0						
292520 Pojuca/BA	0	1	2	0	0	0												
251210 Pombal/PB	0	0	2	0	0	2				0	0	1						
241020 Portalegre/RN				1	1	0				0	1	0						
231110 Porteiras/CE	0	0	0	0	0	0	0	0	0	0	0	0	0	0	0	0	0	0



TABELA Co04a - INFORMAÇÕES SOBRE VEÍCULOS DE AGENTES PÚBLICOS  
NA COLETA DE RESÍDUOS SÓLIDOS DOMICILIARES E PÚBLICOS

ANO DE  
REFERÊNCIA  
2009

Município		Quantidade de veículos de agentes públicos, por idade, em anos																	
		Caminhão compactador			Cam. bascul. carroceria ou baú			Caminhões poliguindaste			Trator agrícola com reboque			Tração animal			Embarcações		
		Até 5	6 a 10	Mais de 10	Até 5	6 a 10	Mais de 10	Até 5	6 a 10	Mais de 10	Até 5	6 a 10	Mais de 10	Até 5	6 a 10	Mais de 10	Até 5	6 a 10	Mais de 10
Código	Nome/UF	unidade	unidade	unidade	unidade	unidade	unidade	unidade	unidade	unidade	unidade	unidade	unidade	unidade	unidade	unidade	unidade	unidade	
Região Nordeste		Co054	Co055	Co056	Co063	Co064	Co065	Co072	Co073	Co074	Co081	Co082	Co083	Co090	Co091	Co092	Co155	Co156	Co157
280560	Porto da Folha/SE																		
241025	Porto do Mangue/RN				0	0	0												
270750	Porto Real do Colégio/AL	0	0	0	0	0	0	0	0	0	0	1	0	0	0	0			
292530	Porto Seguro/BA	0	0	0															
231123	Potiretama/CE										0	0	1						
251220	Prata/PB										0	0	1						
292560	Presidente Dutra/BA				0	0	1				0	1	2						
292570	Presidente Jânio Quadros/BA	0	0	0	0	0	1	0	0	0	0	0	1	0	0	0	0	0	0
241030	Presidente Juscelino/RN				0	0	1												
292590	Quijingue/BA	0	0	0	0	0	1												
261153	Quixaba/PE				0	0	0												
292593	Quixabeira/BA				0	0	3												
261160	Recife/PE	0	0	0	0	0	12	1	0	4	0	0	0						
231160	Redenção/CE													0	1	0			
210950	Riachão/MA				0	0	2												
261170	Riacho das Almas/PE	0	0	0	0	0	0												
251278	Riacho de Santo Antônio/PB				1	0	0				0	1	0						
280590	Riachuelo/SE	0	0	0	0	0	0												
240895	Rio do Fogo/RN																		
261190	Rio Formoso/PE	1	0	0	0	1	0												
231180	Russas/CE	0	0	2	0	0	0	0	0	0	0	0	1	0	0	0	0	0	0
261220	Salgueiro/PE	0	0	0	0	0	0	0	0	0	0	0	0	0	0	0	0	0	0
292740	Salvador/BA	0	0	0	0	0	0	0	0	0	0	0	0				0	0	0
210970	Sambaíba/MA				0	0	0												
292750	Santa Bárbara/BA				0	0	0												
292780	Santa Cruz da Vitória/BA				0	0	0												
251320	Santa Cruz/PB				0	1	0				1	0	0						
210980	Santa Helena/MA				0	1	0				2	0	0						
292790	Santa Inês/BA				0	0	1												
210990	Santa Inês/MA																		
211000	Santa Luzia/MA	0	1	0	0	0	0												
261260	Santa Maria da Boa Vista/PE				1	2	0												
292810	Santa Maria da Vitória/BA	0	1	0	0	0	8												
292840	Santa Rita de Cássia/BA				0	5	0												
251380	Santa Teresinha/PB				0	0	1												
231200	Santana do Acaraú/CE																		
231210	Santana do Cariri/CE				0	0	0				0	1	0						
280640	Santana do São Francisco/SE	0	0	0	0	0	0	0	0	0	0	0	0	0	0	0	0	0	0
251365	Santarém/PB				0	0	1				1	0	0						



**TABELA Co04a - INFORMAÇÕES SOBRE VEÍCULOS DE AGENTES PÚBLICOS  
NA COLETA DE RESÍDUOS SÓLIDOS DOMICILIARES E PÚBLICOS**

ANO DE  
REFERÊNCIA  
**2009**

Município		Quantidade de veículos de agentes públicos, por idade, em anos																		
		Caminhão compactador			Cam. bascul. carroceria ou baú			Caminhões poliguindaste			Trator agrícola com reboque			Tração animal			Embarcações			
		Até 5	6 a 10	Mais de 10	Até 5	6 a 10	Mais de 10	Até 5	6 a 10	Mais de 10	Até 5	6 a 10	Mais de 10	Até 5	6 a 10	Mais de 10	Até 5	6 a 10	Mais de 10	
Código	Nome/UF	unidade	unidade	unidade	unidade	unidade	unidade	unidade	unidade	unidade	unidade	unidade	unidade	unidade	unidade	unidade	unidade	unidade	unidade	
Região Nordeste		Co054	Co055	Co056	Co063	Co064	Co065	Co072	Co073	Co074	Co081	Co082	Co083	Co090	Co091	Co092	Co155	Co156	Co157	
292880	Santo Estêvão/BA	1	1	4	0	0	4													
231230	São Benedito/CE	0	0	0	0	0	0	0	0	0							0	0	0	
211050	São Bento/MA	2	0	0	3	0	0				2	0	0							
261310	São Caitano/PE	0	0	4																
280670	São Cristóvão/SE	0	0	0	0	0	0													
292910	São Felipe/BA	0	0	0	0	0	1													
220960	São Félix do Piauí/PI										0	1	0							
251398	São Francisco/PB	0	0	0	0	0	0	0	0	0	1	0	0				0	0	0	
220985	São João da Canabrava/PI				0	0	0				0	1	0							
211107	São João do Soter/MA				0	1	0													
261340	São José da Coroa Grande/PE	0	0	0	0	0	0				0	0	0							
251430	São José de Caiana/PB																			
211120	São José de Ribamar/MA	0	0	0	0	0	0													
221005	São José do Divino/PI																			
292937	São José do Jacuípe/BA				0	0	3													
221020	São José do Piauí/PI																			
211140	São Luís Gonzaga do Maranhão/MA				0	1	0				0	1	0							
211130	São Luís/MA	12	0	0	0	5	0	0	1	0	0	0	0	0	0	0	0	0	0	
292940	São Miguel das Matas/BA	0	0	0	0	0	2	0	0	0	0	0	0	0	0	0	0	0	0	
251500	São Miguel de Taipu/PB	0	0	0	0	1	0	0	0	0	0	0	1				0	0	0	
241255	São Miguel do Gostoso/RN	0	0	0	0	0	0	0	0	0	0	0	0	0	0	0	0	0	0	
270860	São Miguel dos Campos/AL	1	2	0	2	2	0				0	2	0							
221050	São Pedro do Piauí/PI				0	1	0													
292950	São Sebastião do Passé/BA	0	0	0	0	0	0							0	0	0				
231270	Senador Pompeu/CE				0	0	0													
241340	Serra Negra do Norte/RN				0	0	1													
261390	Serra Talhada/PE	0	0	0	0	2	0													
241355	Serrinha dos Pintos/RN																			
293060	Serrolândia/BA				0	0	1							0	1	0				
261410	Sertânia/PE	1	0	0	0	1	1													
261420	Sirinhaém/PE																			
231290	Sobral/CE	2	5	2	0	1	1	0	1	1	0	0	0	0	0	0	0	0	0	
221090	Socorro do Piauí/PI																			
261440	Solidão/PE	0	0	0	0	0	1				0	1	0	2	0	0				
231300	Solonópole/CE	0	0	0	0	0	0	0	0	0	0	0	0	0	0	0	0	0	0	
251620	Sousa/PB	0	0	0	0	0	1				0	0	0							
293080	Souto Soares/BA	0	0	1	0	0	3													
261460	Tabira/PE	0	0	0	0	2	0				0	0	2							
241400	Tangará/RN				0	1	0				0	1	0							



TABELA Co04a - INFORMAÇÕES SOBRE VEÍCULOS DE AGENTES PÚBLICOS  
NA COLETA DE RESÍDUOS SÓLIDOS DOMICILIARES E PÚBLICOS

ANO DE  
REFERÊNCIA  
2009

Município		Quantidade de veículos de agentes públicos, por idade, em anos																	
		Caminhão compactador			Cam. bascul. carroceria ou baú			Caminhões poliguindaste			Trator agrícola com reboque			Tração animal			Embarcações		
		Até 5	6 a 10	Mais de 10	Até 5	6 a 10	Mais de 10	Até 5	6 a 10	Mais de 10	Até 5	6 a 10	Mais de 10	Até 5	6 a 10	Mais de 10	Até 5	6 a 10	Mais de 10
Código	Nome/UF	unidade	unidade	unidade	unidade	unidade	unidade	unidade	unidade	unidade	unidade	unidade	unidade	unidade	unidade	unidade	unidade	unidade	unidade
Região Nordeste		Co054	Co055	Co056	Co063	Co064	Co065	Co072	Co073	Co074	Co081	Co082	Co083	Co090	Co091	Co092	Co155	Co156	Co157
293120	Taperoá/BA				0	0	2												
251650	Taperoá/PB				0	2	0				2	0	0						
261500	Taquaritinga do Norte/PE				0	3	1							0	1	0			
251660	Tavares/PB										1	1	1	3	3	3			
251670	Teixeira/PB				0	1	1							4	0	0			
241415	Tenente Laurentino Cruz/RN				0	1	0				0	1	0						
221100	Teresina/PI	0	0	0	2	0	0	0	0	0	0	0	0	0	0	0	0	0	0
241105	Tibau/RN																		
261530	Timbaúba/PE				0	0	2				0	0	3						
211220	Timon/MA	8	0	0	9	0	0	1	0	0									
261550	Tracunhaém/PE	0	0	0	0	0	2												
270920	Traipu/AL	0	0	0	0	0	1	0	0	0	0	0	1	8	0	0	0	0	0
231350	Trairi/CE				0	0	0												
251680	Triunfo/PB	1	0	0	0	0	1	0	0	0	0	1	0	0	0	0	0	0	0
231360	Ubajara/CE	1	0	1															
251690	Uiraúna/PB	0	0	0	0	0	2												
293250	Una/BA	0	0	0	0	0	0												
293270	Uruçuca/BA	0	0	1	0	2	0												
293280	Utinga/BA																		
293310	Várzea do Poço/BA																		
293320	Vera Cruz/BA	0	0	0	0	0	0	0	0	0	0	0	0	0	0	0	0	0	0
241480	Vera Cruz/RN				0	0	3				2	0	0						
261630	Vicência/PE	0	0	0	0	0	0	0	0	0	0	0	0	0	0	0	0	0	0
231410	Viçosa do Ceará/CE				0	0	0												
270940	Viçosa/AL	0	1	0	0	0	0												
251720	Vieirópolis/PB				0	1	0												
293330	Vitória da Conquista/BA	0	0	0	0	0	8							0	53	0			
261640	Vitória de Santo Antão/PE	5	0	0	0	0	0												
211300	Vitorino Freire/MA				1	0	5				0	0	1						
293340	Wagner/BA				0	0	4												
221170	Wall Ferraz/PI																		



TABELA Co04b

INFORMAÇÕES SOBRE VEÍCULOS DE AGENTES PRIVADOS  
NA COLETA DE RESÍDUOS SÓLIDOS DOMICILIARES E PÚBLICOS



**TABELA Co04b - INFORMAÇÕES SOBRE VEÍCULOS DE AGENTES PRIVADOS  
NA COLETA DE RESÍDUOS SÓLIDOS DOMICILIARES E PÚBLICOS**

 ANO DE  
REFERÊNCIA  
**2009**

Município	Quantidade de veículos dos agentes privados, por idade, em anos																	
	Caminhão compactador			Cam. bascul. carroceria ou baú			Caminhões poliguindaste			Trator agrícola com reboque			Tração animal			Embarcações		
	Até 5	6 a 10	Mais de 10	Até 5	6 a 10	Mais de 10	Até 5	6 a 10	Mais de 10	Até 5	6 a 10	Mais de 10	Até 5	6 a 10	Mais de 10	Até 5	6 a 10	Mais de 10
	unidade	unidade	unidade	unidade	unidade	unidade	unidade	unidade	unidade	unidade	unidade	unidade	unidade	unidade	unidade	unidade	unidade	unidade
Código Nome/UF	Co057	Co058	Co059	Co066	Co067	Co068	Co075	Co076	Co077	Co084	Co085	Co086	Co093	Co094	Co095	Co158	Co159	Co160
<b>Região Nordeste</b>	Co057	Co058	Co059	Co066	Co067	Co068	Co075	Co076	Co077	Co084	Co085	Co086	Co093	Co094	Co095	Co158	Co159	Co160
290010 Abaíra/BA	0	0	0	0	0	0	0	0	0							0	0	0
290020 Abaré/BA										0	0	0						
240010 Acari/RN				0	0	4				0	0	0						
220005 Acauã/PI																		
260010 Afogados da Ingazeira/PE	0	0	0	0	0	0				0	0	0						
260030 Agrestina/PE	1	0	0	2	0	0				2	0	0						
220010 Agricolândia/PI										0	0	0						
250010 Água Branca/PB	0	0	0	0	0	0	0	0	0	0	0	0	0	0	0	0	0	0
220020 Água Branca/PI				0	0	0				0	0	0						
230040 Aiuaíba/CE	0	2	0	2	0	0												
250030 Alagoa Grande/PB				0	0	0				0	0	0						
260060 Alagoinha/PE				0	0	0				0	0	0						
290070 Alagoinhas/BA	0	7	0	3	7	0	0	1	0	0	0	0	5	40	0	0	7	0
230050 Alcântaras/CE				0	0	0												
220045 Alvorada do Gurguéia/PI				0	0	1												
290100 Amargosa/BA	0	0	0	0	0	0	0	0	0	0	0	0	0	0	0	0	0	0
230075 Amontada/CE				0	0	6				0	0	0						
290135 Andorinha/BA	0	0	0				0	0	0									
240080 Angicos/RN				0	0	2				0	2	0						
240090 Antônio Martins/RN																		
250077 Aparecida/PB				0	0	0												
230090 Apuiarés/CE	3	0	0															
280020 Aquidabã/SE	0	0	0	0	0	0	0	0	0				0	0	0	0	0	0
230100 Aquiraz/CE	5	0	0	0	7	0				0	0	0						
250080 Araçagi/PB										0	0	0						
280030 Aracaju/SE	0	20	10	0	0	40	1	0	0	0	0	0	0	10	0	0	0	0
230110 Aracati/CE	2	0	0	2	0	0				1	0	0	2	0	0			
290210 Araci/BA	0	0	0															
260105 Araçoiaba/PE	0	1	0	1	0	0												
270030 Arapiraca/AL	0	0	0	0	6	0	0	1	0				0	2	0			
210100 Arari/MA	0	0	0	0	2	0	0	0	0	0	0	0	0	0	0	0	0	0
230140 Aratuba/CE				0	0	10												
280040 Arauá/SE																		
220090 Aroazes/PI																		
230160 Assaré/CE	0	1	0	0	0	3				0	0	0						
250135 Assunção/PB				0	0	1				0	0	0						
230170 Aurora/CE				4	0	0												
240140 Baía Formosa/RN	0	0	0	0	0	2	0	0	0	0	0	2	0	0	0	0	0	0
290260 Baixa Grande/BA				0	0	0							0	0	0			



**TABELA Co04b - INFORMAÇÕES SOBRE VEÍCULOS DE AGENTES PRIVADOS  
NA COLETA DE RESÍDUOS SÓLIDOS DOMICILIARES E PÚBLICOS**

 ANO DE  
REFERÊNCIA  
**2009**

Município	Quantidade de veículos dos agentes privados, por idade, em anos																	
	Caminhão compactador			Cam. bascul. carroceria ou baú			Caminhões poliguindaste			Trator agrícola com reboque			Tração animal			Embarcações		
	Até 5	6 a 10	Mais de 10	Até 5	6 a 10	Mais de 10	Até 5	6 a 10	Mais de 10	Até 5	6 a 10	Mais de 10	Até 5	6 a 10	Mais de 10	Até 5	6 a 10	Mais de 10
Código Nome/UF	unidade	unidade	unidade	unidade	unidade	unidade	unidade	unidade	unidade	unidade	unidade	unidade	unidade	unidade	unidade	unidade	unidade	unidade
<b>Região Nordeste</b>	Co057	Co058	Co059	Co066	Co067	Co068	Co075	Co076	Co077	Co084	Co085	Co086	Co093	Co094	Co095	Co158	Co159	Co160
250150 Bananeiras/PB				0	2	0												
240150 Barcelona/RN				0	0	0				0	0	0						
220117 Barra D'Alcântara/PI	0	0	0															
270050 Barra de Santo Antônio/AL	0	0	0	0	2	2	0	0	0	0	1	0	0	0	0	0	0	0
290270 Barra/BA	0	3	0															
230205 Barroquinha/CE				0	4	0												
230220 Beberibe/CE				0	6	1				1	0	0	0	0	0			
250190 Belém/PB				0	0	0				0	0	0						
260170 Belo Jardim/PE	1	0	0	2	0	0	0	0	0	0	0	0	0	0	0	0	0	0
210180 Benedito Leite/MA				0	0	0				0	0	0						
260180 Betânia/PE																		
260190 Bezerros/PE																		
250210 Boa Ventura/PB				0	0	0				0	0	0						
210200 Bom Jardim/MA				0	0	0				0	0	0						
290395 Bom Jesus da Serra/BA	0	0	0	0	0	1	0	0	0	0	0	0	2	0	0	0	0	0
240170 Bom Jesus/RN																		
290400 Boninal/BA				0	0	1												
250240 Bonito de Santa Fé/PB				0	0	0												
250250 Boqueirão/PB	0	0	0	0	0	0	0	0	0	0	0	0	0	0	0	0	0	0
250270 Borborema/PB				0	0	0												
230250 Brejo Santo/CE	0	0	0	0	0	0	0	0	0	0	0	0	0	0	0	0	0	0
290450 Brotas de Macaúbas/BA	0	0	0															
290460 Brumado/BA	0	0	4	0	0	1	0	0	1	0	0	0				0	0	0
210230 Buriti Bravo/MA	0	0	0	0	0	0	0	0	0	0	0	0	0	0	0	0	0	0
250310 Cabaceiras/PB										0	0	0	0	0	0			
260290 Cabo de Santo Agostinho/PE	10	1	0	0	1	0	0	0	0									
270120 Cacimbinhas/AL				0	0	0				0	0	0						
290500 Caculé/BA	0	0	0	1	0	0				0	0	0						
290515 Caetanópolis/BA	0	1	0	0	0	0												
240185 Caçara do Norte/RN										0	0	0						
240200 Caicó/RN	0	0	0	0	0	0	0	0	0	0	0	0	0	0	0	0	0	0
220207 Cajazeiras do Piauí/PI																		
220208 Cajueiro da Praia/PI				0	1	0							0	3	0			
220209 Caldeirão Grande do Piauí/PI				0	0	0												
290570 Camaçari/BA	11	0	0	2	0	0	0	0	0	1	0	0	3	0	0	0	0	0
250390 Camalau/PB				0	0	0				0	0	0						
260350 Camocim de São Félix/PE				0	0	1				0	0	0						
230260 Camocim/CE																		
250400 Campina Grande/PB	0	7	0	0	0	3	0	0	1				0	0	0			



**TABELA Co04b - INFORMAÇÕES SOBRE VEÍCULOS DE AGENTES PRIVADOS  
NA COLETA DE RESÍDUOS SÓLIDOS DOMICILIARES E PÚBLICOS**

ANO DE  
REFERÊNCIA  
**2009**

Município	Quantidade de veículos dos agentes privados, por idade, em anos																	
	Caminhão compactador			Cam. bascul. carroceria ou baú			Caminhões poliguindaste			Trator agrícola com reboque			Tração animal			Embarcações		
	Até 5	6 a 10	Mais de 10	Até 5	6 a 10	Mais de 10	Até 5	6 a 10	Mais de 10	Até 5	6 a 10	Mais de 10	Até 5	6 a 10	Mais de 10	Até 5	6 a 10	Mais de 10
	unidade	unidade	unidade	unidade	unidade	unidade	unidade	unidade	unidade	unidade	unidade	unidade	unidade	unidade	unidade	unidade	unidade	unidade
Código Nome/UF	Co057	Co058	Co059	Co066	Co067	Co068	Co075	Co076	Co077	Co084	Co085	Co086	Co093	Co094	Co095	Co158	Co159	Co160
<b>Região Nordeste</b>																		
270140 Campo Alegre/AL				0	0	5				0	0	1						
280100 Campo do Brito/SE				0	1	2				0	0	0						
220213 Campo Grande do Piauí/PI				0	0	1												
220220 Campo Maior/PI				0	0	0												
230270 Campos Sales/CE				0	0	0	0	0	0									
290660 Candiba/BA	0	0	0	0	0	0												
260370 Canhotinho/PE													0	9	0			
280120 Canindé de São Francisco/SE																		
220230 Canto do Buriti/PI				0	0	0												
290685 Capela do Alto Alegre/BA																		
270170 Capela/AL	0	0	2							0	0	0						
280130 Capela/SE	1	0	0							0	0	0	0	0	0			
290690 Caravelas/BA	0	0	2	0	0	5	0	0	0	0	0	3	0	0	0	0	0	0
290710 Carinhanha/BA	0	0	1	0	2	0	0	0	0	0	0	1	14	0	0			
230310 Cariré/CE				0	0	0												
230330 Cariús/CE	0	0	0	0	5	2	0	0	0							0	0	0
260390 Caruaíba/PE				0	0	1												
240240 Caruaíba dos Dantas/RN	0	0	0	0	0	0	0	0	0	0	0	0	0	0	0	0	0	0
250420 Catingueira/PB										0	0	0						
250430 Catolé do Rocha/PB				0	0	0				0	0	0						
290750 Catu/BA	4	0	0	3	0	0	0	0	0	0	0	0	0	0	0	0	0	0
230370 Caucaia/CE	5	0	0	0	0	0	0	0	0	1	0	0	0	0	0	0	0	0
210300 Caxias/MA				0	25	0				0	6	0						
290790 Cipó/BA				0	5	0												
210330 Codó/MA	0	0	0	0	0	15	0	0	0	0	0	0	0	0	20	0	0	0
220273 Coivaras/PI										0	0	0						
220277 Colônia do Piauí/PI																		
290820 Conceição da Feira/BA	0	1	0	0	1	0												
210355 Conceição do Lago-Açu/MA				0	0	0												
250440 Conceição/PB				0	0	0				0	0	0						
250450 Condado/PB				0	0	0												
250470 Congo/PB										0	0	0						
290900 Cordeiros/BA																		
290910 Coribe/BA	1	0	0	0	1	0	0	0	0	0	0	0	3	0	0	0	0	0
210360 Coroatá/MA				0	0	0												
290920 Coronel João Sá/BA				0	0	0												
290930 Correntina/BA	0	0	0	0	3	2												
270230 Coruripe/AL	0	0	0	0	3	2				0	0	0						
290940 Cotegipe/BA				0	0	2												



**TABELA Co04b - INFORMAÇÕES SOBRE VEÍCULOS DE AGENTES PRIVADOS  
NA COLETA DE RESÍDUOS SÓLIDOS DOMICILIARES E PÚBLICOS**

ANO DE  
REFERÊNCIA  
**2009**

Município	Quantidade de veículos dos agentes privados, por idade, em anos																	
	Caminhão compactador			Cam. bascul. carroceria ou baú			Caminhões poliguindaste			Trator agrícola com reboque			Tração animal			Embarcações		
	Até 5	6 a 10	Mais de 10	Até 5	6 a 10	Mais de 10	Até 5	6 a 10	Mais de 10	Até 5	6 a 10	Mais de 10	Até 5	6 a 10	Mais de 10	Até 5	6 a 10	Mais de 10
Código Nome/UF	unidade	unidade	unidade	unidade	unidade	unidade	unidade	unidade	unidade	unidade	unidade	unidade	unidade	unidade	unidade	unidade	unidade	unidade
<b>Região Nordeste</b>	Co057	Co058	Co059	Co066	Co067	Co068	Co075	Co076	Co077	Co084	Co085	Co086	Co093	Co094	Co095	Co158	Co159	Co160
230420 Crato/CE																		
290980 Cruz das Almas/BA	0	0	0	0	0	0												
250490 Cruz do Espírito Santo/PB				0	0	0				0	0	0						
230425 Cruz/CE				0	3	0				0	1	0	4	0	0			
240300 Cruzeta/RN	0	0	0	0	0	0	0	0	0	0	0	0	0	0	0	0	0	0
280190 Cumbe/SE										0	0	0						
260500 Cupira/PE	0	0	0	0	0	0												
210370 Cururupu/MA				0	0	0				0	0	0	0	0	0			
220342 Domingos Mourão/PI				0	0	0												
291030 Elísio Medrado/BA	0	0	0	0	0	0	0	0	0	0	0	0	0	0	0	0	0	0
291050 Entre Rios/BA				0	9	0				0	1	0	0	2	0			
240340 Equador/RN										0	0	0						
250600 Esperança/PB																		
270255 Estrela de Alagoas/AL				0	0	2												
291070 Euclides da Cunha/BA	0	0	0	0	0	0				0	0	0						
230430 Farias Brito/CE				0	2	0				0	0	0	1	0	0			
291077 Feira da Mata/BA	0	0	0	0	0	0	0	0	0	0	0	0	0	0	0	0	0	0
260545 Fernando de Noronha/PE				2	0	0				3	0	0						
291100 Floresta Azul/BA				0	0	2												
220385 Floresta do Piauí/PI	0	0	0	0	0	0	0	0	0	0	0	0	0	0	0	0	0	0
260570 Floresta/PE	1	0	0	0	0	4												
291110 Formosa do Rio Preto/BA	1	0	0	0	1	0												
230435 Forquilha/CE	0	0	0	0	0	3	0	0	0	0	0	0	0	0	0	0	0	0
230440 Fortaleza/CE	62	0	0	0	82	190				0	0	1						
220415 Francisco Macedo/PI	0	0	0															
220420 Francisco Santos/PI	0	0	0	0	0	0	0	0	0	0	0	0	0	0	0	0	0	0
280230 Frei Paulo/SE				0	1	2												
240410 Galinhos/RN										0	0	0						
280250 General Maynard/SE																		
230460 General Sampaio/CE				0	0	0										0	0	0
291130 Gentio do Ouro/BA				0	0	0												
210462 Governador Luiz Rocha/MA				0	0	0				0	0	0						
260640 Gravata/PE	2.005	0	0															
230490 Groaíras/CE				0	0	1												
220450 Guadalupe/PI				0	0	5				0	0	0						
210490 Guimarães/MA				0	0	0				0	0	0						
230520 Hidrolândia/CE				0	0	5												
210500 Humberto de Campos/MA				0	0	1				0	0	1						
291190 Iaçú/BA				0	0	0												



**TABELA Co04b - INFORMAÇÕES SOBRE VEÍCULOS DE AGENTES PRIVADOS  
NA COLETA DE RESÍDUOS SÓLIDOS DOMICILIARES E PÚBLICOS**

ANO DE  
REFERÊNCIA  
**2009**

Município	Quantidade de veículos dos agentes privados, por idade, em anos																	
	Caminhão compactador			Cam. bascul. carroceria ou baú			Caminhões poliguindaste			Trator agrícola com reboque			Tração animal			Embarcações		
	Até 5	6 a 10	Mais de 10	Até 5	6 a 10	Mais de 10	Até 5	6 a 10	Mais de 10	Até 5	6 a 10	Mais de 10	Até 5	6 a 10	Mais de 10	Até 5	6 a 10	Mais de 10
Código Nome/UF	unidade	unidade	unidade	unidade	unidade	unidade	unidade	unidade	unidade	unidade	unidade	unidade	unidade	unidade	unidade	unidade	unidade	unidade
<b>Região Nordeste</b>	Co057	Co058	Co059	Co066	Co067	Co068	Co075	Co076	Co077	Co084	Co085	Co086	Co093	Co094	Co095	Co158	Co159	Co160
291200 Ibiassucê/BA																		
260670 Ibirajuba/PE	0	0	0	0	0	0	0	0	0	0	0	0	0	0	0	0	0	0
230540 Icó/CE				3	5	0												
270310 Igaci/AL				0	0	0				0	0	0	0	0	0			
210520 Igarapé Grande/MA				0	0	0												
230550 Iguatu/CE	3	0	0	0	8	0												
250670 Imaculada/PB				0	0	0				0	0	0	0	0	2			
210530 Imperatriz/MA	6	0	0	3	6	0	0	0	0	0	0	0	0	0	0	0	0	0
230560 Independência/CE				0	0	0												
260710 Ingazeira/PE				0	0	0				0	0	0						
270330 Inhapi/AL	0	0	0	0	0	0	0	0	0	0	0	0	0	0	0	0	0	0
220470 Inhumas/PI				0	0	0												
230570 Ipaumirim/CE																		
260730 Ipubi/PE																		
291430 Iramaia/BA				0	0	0												
291440 Iraquara/BA				0	0	0							0	0	0			
230610 Irauçuba/CE				0	0	3												
280290 Itabaiana/SE	2	0	0	0	8	0												
291465 Itabela/BA																		
280310 Itabi/SE													0	0	12			
291480 Itabuna/BA	6	0	0	0	4	0												
291510 Itagi/BA				0	0	0				0	0	0						
230620 Itaipaba/CE				0	1	1				0	0	0						
230625 Itaitinga/CE																		
240485 Itajá/RN	0	0	1							0	0	0						
291550 Itajuípe/BA				0	0	0												
291570 Itamarí/BA	0	0	0	0	0	0	0	0	0	0	0	0	0	0	0	0	0	0
260765 Itambé/PE	1	0	0	0	0	0				0	0	0						
291680 Itarantim/BA	0	2	0	0	0	0				0	0	0	0	0	0			
230655 Itarema/CE				0	2	0				0	3	0	0	1	0	0	0	0
230660 Itatira/CE	0	0	0	0	0	6												
291690 Itiruçu/BA				0	0	0												
291733 Ituiú/BA				0	0	0												
240500 Jaçanã/RN										0	0	0						
250730 Jacaraú/PB				0	0	0				0	0	0						
291750 Jacobina/BA																		
291760 Jaguaquara/BA				0	0	0												
230700 Jaguaruana/CE	0	2	0	0	0	5												
291790 Jandaira/BA				0	0	0				0	0	0						



**TABELA Co04b - INFORMAÇÕES SOBRE VEÍCULOS DE AGENTES PRIVADOS  
NA COLETA DE RESÍDUOS SÓLIDOS DOMICILIARES E PÚBLICOS**

ANO DE  
REFERÊNCIA  
**2009**

Município	Quantidade de veículos dos agentes privados, por idade, em anos																	
	Caminhão compactador			Cam. bascul. carroceria ou baú			Caminhões poliguindaste			Trator agrícola com reboque			Tração animal			Embarcações		
	Até 5	6 a 10	Mais de 10	Até 5	6 a 10	Mais de 10	Até 5	6 a 10	Mais de 10	Até 5	6 a 10	Mais de 10	Até 5	6 a 10	Mais de 10	Até 5	6 a 10	Mais de 10
Código Nome/UF	unidade	unidade	unidade	unidade	unidade	unidade	unidade	unidade	unidade	unidade	unidade	unidade	unidade	unidade	unidade	unidade	unidade	unidade
<b>Região Nordeste</b>	Co057	Co058	Co059	Co066	Co067	Co068	Co075	Co076	Co077	Co084	Co085	Co086	Co093	Co094	Co095	Co158	Co159	Co160
240540 Japi/RN																		
240560 Jardim de Piranhas/RN				0	0	0				0	0	0						
230720 Jati/CE				0	2	0												
250750 João Pessoa/PB	19	0	0	16	0	0	2	0	0	0	0	0						
250770 Juazeirinho/PB				0	0	0				0	0	0						
230730 Juazeiro do Norte/CE	7	0	0	0	4	4	0	0	0	0	0	0	0	0	0	0	0	0
291845 Jucuruçu/BA				0	0	0				0	0	0	0	0	0			
291855 Jussari/BA				0	0	0				0	0	0						
291870 Lafaiete Coutinho/BA				0	0	0												
280350 Lagarto/SE	0	0	0	2	0	0	1	0	0									
220555 Lagoa Alegre/PI																		
270410 Lagoa da Canoa/AL				0	0	0				0	0	0						
240620 Lagoa d'Anta/RN	0	0	0	0	0	0	0	0	0	0	0	0	0	0	0	0	0	0
250820 Lagoa de Dentro/PB				1	0	0												
210592 Lagoa do Mato/MA																		
250830 Lagoa Seca/PB				0	0	3				0	0	0						
291890 Lajedão/BA										0	0	0						
291900 Lajedinho/BA																		
280360 Laranjeiras/SE																		
250840 Lastro/PB				0	0	1				0	0	0						
291920 Lauro de Freitas/BA	0	9	0	0	8	0												
291930 Lençóis/BA	0	0	0	0	0	3	0	0	0	0	0	0	0	0	0	0	0	0
230760 Limoeiro do Norte/CE	0	0	0	0	0	7												
291950 Livramento de Nossa Senhora/BA	0	0	0	0	0	0							0	0	0			
210620 Luís Domingues/MA																		
291955 Luís Eduardo Magalhães/BA	0	0	0															
240700 Luís Gomes/RN	0	0	0	0	0	0	0	0	0	0	0	0	0	0	0	0	0	0
270430 Maceió/AL	30	0	0	16	8	0	2	2	0	0	0	0						
250870 Mãe d'Água/PB										0	0	0	0	0	0			
291995 Maetinga/BA				0	0	0												
292000 Maiquinique/BA	0	0	0	0	2	0												
292010 Mairi/BA				0	0	3												
270440 Major Isidoro/AL										0	0	0						
240725 Major Sales/RN				0	0	0				0	0	0						
292030 Malhada de Pedras/BA				0	0	0												
280390 Malhador/SE				0	2	0				0	0	0						
250900 Manaira/PB				0	0	0				0	0	0						
230765 Maracanau/CE	2	2	3	0	0	24	0	0	1									
292060 Maragogipe/BA	1	0	0	0	0	2												



TABELA Co04b - INFORMAÇÕES SOBRE VEÍCULOS DE AGENTES PRIVADOS  
NA COLETA DE RESÍDUOS SÓLIDOS DOMICILIARES E PÚBLICOS

ANO DE  
REFERÊNCIA  
2009

Município		Quantidade de veículos dos agentes privados, por idade, em anos																	
		Caminhão compactador			Cam. bascul. carroceria ou baú			Caminhões poliguindaste			Trator agrícola com reboque			Tração animal			Embarcações		
		Até 5	6 a 10	Mais de 10	Até 5	6 a 10	Mais de 10	Até 5	6 a 10	Mais de 10	Até 5	6 a 10	Mais de 10	Até 5	6 a 10	Mais de 10	Até 5	6 a 10	Mais de 10
		unidade	unidade	unidade	unidade	unidade	unidade	unidade	unidade	unidade	unidade	unidade	unidade	unidade	unidade	unidade	unidade	unidade	unidade
Código	Nome/UF	Co057	Co058	Co059	Co066	Co067	Co068	Co075	Co076	Co077	Co084	Co085	Co086	Co093	Co094	Co095	Co158	Co159	Co160
Região Nordeste		Co057	Co058	Co059	Co066	Co067	Co068	Co075	Co076	Co077	Co084	Co085	Co086	Co093	Co094	Co095	Co158	Co159	Co160
260920	Maraial/PE	0	0	0	0	0	0												
230770	Maranguape/CE				0	10	0							0	0	1			
210637	Maranhãozinho/MA																		
270460	Maravilha/AL				0	0	0				0	0	0						
292080	Marcionílio Souza/BA				0	0	0												
240740	Martins/RN																		
280400	Maruim/SE				0	0	2				0	0	3						
292090	Mascote/BA				0	0	0												
230800	Massapé/CE				0	0	5				0	0	1						
250920	Massaranduba/PB				0	1	0												
292100	Mata de São João/BA	0	0	0	0	0	0				0	0	0						
210663	Matões do Norte/MA				0	0	0				0	0	0						
230810	Mauriti/CE	0	0	0	5	2	0				0	0	0	7	0	0			
230820	Meruoca/CE																		
292120	Miguel Calmon/BA																		
292145	Mirante/BA										0	0	0						
210680	Mirinzal/MA				0	0	0				0	0	0						
230850	Mombaca/CE	0	0	0	0	0	0												
230860	Monsenhor Tabosa/CE																		
250960	Monte Horebe/PB																		
230870	Morada Nova/CE	1	1	0	0	2	1												
292160	Morpará/BA	1	0	0															
240800	Mossoró/RN							0	1	0	1	0	0	0	0	0	0	0	0
292220	Muniz Ferreira/BA	0	0	0	0	3	0	0	0	0	0	0	0	0	0	0	0	0	0
280430	Muribeca/SE	0	0	0	0	0	0	0	0	0	0	0	0	0	0	0	0	0	0
270550	Murici/AL	0	0	0	0	0	0												
292240	Mutuipe/BA	0	0	0	0	0	0	0	0	0	0	0	0	0	0	0	0	0	0
240810	Natal/RN	0	38	0	0	0	131	0	0	4	0	0	19						
292260	Nilo Peçanha/BA				0	0	0				0	0	0						
240820	Nisia Floresta/RN				0	0	0				0	0	0						
280450	Nossa Senhora da Glória/SE	0	0	0	0	3	2	0	0	0	0	0	0	10	3	0	0	0	0
280480	Nossa Senhora do Socorro/SE	6	0	0	0	11	0	0	0	0	0	0	0	25	0	0	0	0	0
210725	Nova Colinas/MA				0	0	0				0	0	0						
240830	Nova Cruz/RN										0	0	0						
251020	Nova Olinda/PB				0	0	0												
251030	Nova Palmeira/PB				0	0	0												
230945	Ocara/CE				0	0	0				0	0	0						
251040	Olho d'Água/PB										0	0	0						
240840	Olho-d'Água do Borges/RN				0	0	2				0	0	0						



**TABELA Co04b - INFORMAÇÕES SOBRE VEÍCULOS DE AGENTES PRIVADOS  
NA COLETA DE RESÍDUOS SÓLIDOS DOMICILIARES E PÚBLICOS**

 ANO DE  
REFERÊNCIA  
**2009**

Município	Quantidade de veículos dos agentes privados, por idade, em anos																	
	Caminhão compactador			Cam. bascul. carroceria ou baú			Caminhões poliguindaste			Trator agrícola com reboque			Tração animal			Embarcações		
Código	Até 5	6 a 10	Mais de 10	Até 5	6 a 10	Mais de 10	Até 5	6 a 10	Mais de 10	Até 5	6 a 10	Mais de 10	Até 5	6 a 10	Mais de 10	Até 5	6 a 10	Mais de 10
Nome/UF	unidade	unidade	unidade	unidade	unidade	unidade	unidade	unidade	unidade	unidade	unidade	unidade	unidade	unidade	unidade	unidade	unidade	unidade
<b>Região Nordeste</b>	Co057	Co058	Co059	Co066	Co067	Co068	Co075	Co076	Co077	Co084	Co085	Co086	Co093	Co094	Co095	Co158	Co159	Co160
260960 Olinda/PE	30	0	0	26	0	0	2	0	0	0	0	0	0	0	0	0	0	0
270610 Ouro Branco/AL				0	0	0				0	0	0						
240850 Ouro Branco/RN				0	0	1				0	0	0						
230970 Pacatuba/CE	0	0	0	0	0	9												
280490 Pacatuba/SE																		
230980 Pacoti/CE				0	0	0												
230990 Pacujá/CE				0	0	0												
292340 Palmas de Monte Alto/BA				2	0	0				0	0	0						
220740 Palmeira do Piauí/PI				0	0	1												
210760 Palmeirândia/MA				0	0	0				0	0	0						
270640 Pão de Açúcar/AL				0	0	0				0	0	0	0	0	0			
270642 Pariconha/AL	0	0	0	0	0	0	0	0	0	0	0	0	0	0	0	0	0	0
220770 Parnaíba/PI	0	3	0	0	1	5												
240325 Parnamirim/RN	0	0	0	0	0	0				0	0	3						
240920 Passagem/RN																		
251080 Patos/PB	4	0	0	0	0	0												
292390 Pau Brasil/BA																		
251090 Paulista/PB	0	0	0	0	0	0	0	0	0	0	0	0	0	0	0	0	0	0
270660 Paulo Jacinto/AL				0	0	0												
231060 Penaforte/CE				2	2	0				0	2	0	1	0	0			
270670 Penedo/AL	3	0	0	0	0	0				0	0	0	0	0	0			
270680 Piaçabuçu/AL				0	0	0				0	0	0	0	0	0			
251140 Picuí/PB	0	0	1	0	0	2				0	0	0						
251160 Pilões/PB										0	0	0						
210850 Pindaré-Mirim/MA																		
270700 Pindoba/AL	0	0	0	0	0	0	0	0	0	0	0	0	0	0	0	0	0	0
292460 Pindobaçu/BA				2	4	0				0	0	0						
231085 Pindoretama/CE	0	0	0	0	0	5				0	0	0						
210860 Pinheiro/MA	0	0	0	0	0	0	0	0	0	0	0	0	0	0	0	0	0	0
280530 Pirambu/SE	0	0	0	0	0	0				0	0	0						
251200 Pocinhos/PB				0	0	0				0	0	0						
241010 Poço Branco/RN	0	0	0	3	0	0	0	0	0	0	0	0	0	0	0	0	0	0
251203 Poço Dantas/PB				0	0	0												
280540 Poço Redondo/SE				0	0	4												
280550 Poço Verde/SE				0	0	5				0	0	0						
292520 Pojuca/BA	0	2	0	0	0	6												
251210 Pombal/PB	0	0	0	0	0	3				0	0	0						
241020 Portalegre/RN				0	0	0				0	0	0						
231110 Porteiras/CE	0	0	0	0	0	2	0	0	0	0	0	0	0	0	0	0	0	0



TABELA Co04b - INFORMAÇÕES SOBRE VEÍCULOS DE AGENTES PRIVADOS  
NA COLETA DE RESÍDUOS SÓLIDOS DOMICILIARES E PÚBLICOS

ANO DE  
REFERÊNCIA  
2009

Município		Quantidade de veículos dos agentes privados, por idade, em anos																	
		Caminhão compactador			Cam. bascul. carroceria ou baú			Caminhões poliguindaste			Trator agrícola com reboque			Tração animal			Embarcações		
		Até 5	6 a 10	Mais de 10	Até 5	6 a 10	Mais de 10	Até 5	6 a 10	Mais de 10	Até 5	6 a 10	Mais de 10	Até 5	6 a 10	Mais de 10	Até 5	6 a 10	Mais de 10
		unidade	unidade	unidade	unidade	unidade	unidade	unidade	unidade	unidade	unidade	unidade	unidade	unidade	unidade	unidade	unidade	unidade	unidade
Código	Nome/UF	Co057	Co058	Co059	Co066	Co067	Co068	Co075	Co076	Co077	Co084	Co085	Co086	Co093	Co094	Co095	Co158	Co159	Co160
Região Nordeste		Co057	Co058	Co059	Co066	Co067	Co068	Co075	Co076	Co077	Co084	Co085	Co086	Co093	Co094	Co095	Co158	Co159	Co160
280560	Porto da Folha/SE																		
241025	Porto do Mangue/RN				0	0	2												
270750	Porto Real do Colégio/AL	0	0	0	0	3	0	0	0	0	0	0	0	3	0	0			
292530	Porto Seguro/BA	9	2	0															
231123	Potiretama/CE										0	0	0						
251220	Prata/PB										0	0	0						
292560	Presidente Dutra/BA				0	0	0				0	0	0						
292570	Presidente Jânio Quadros/BA	0	0	0	0	0	0	0	0	0	0	0	0	0	0	0	0	0	0
241030	Presidente Juscelino/RN				0	0	0												
292590	Quijingue/BA	0	0	1	0	0	0												
261153	Quixaba/PE				1	0	0												
292593	Quixabeira/BA				0	0	0												
261160	Recife/PE	74	0	0	61	0	0	9	0	0	2	0	0						
231160	Redenção/CE													3	0	0			
210950	Riachão/MA				0	0	0												
261170	Riacho das Almas/PE	0	0	1	0	0	1												
251278	Riacho de Santo Antônio/PB				0	0	0				0	0	0						
280590	Riachuelo/SE	2	0	0	2	0	0												
240895	Rio do Fogo/RN																		
261190	Rio Formoso/PE	0	0	0	0	0	0												
231180	Russas/CE	0	0	0	0	0	16	0	0	0	0	0	0	0	0	0	0	0	0
261220	Salgueiro/PE	1	3	0	0	1	2	0	0	0	0	1	0	0	0	0	0	0	0
292740	Salvador/BA	0	118	0	0	49	0	0	4	0	0	3	0				1	0	0
210970	Sambaíba/MA				0	0	2												
292750	Santa Bárbara/BA				0	0	5												
292780	Santa Cruz da Vitória/BA				0	1	1												
251320	Santa Cruz/PB				0	0	0				0	0	0						
210980	Santa Helena/MA				0	0	0				0	0	0						
292790	Santa Inês/BA				0	0	1												
210990	Santa Inês/MA																		
211000	Santa Luzia/MA	0	0	0	0	2	0												
261260	Santa Maria da Boa Vista/PE				0	0	0												
292810	Santa Maria da Vitória/BA	0	2	0	0	0	8												
292840	Santa Rita de Cássia/BA				0	0	0												
251380	Santa Teresinha/PB				0	0	0												
231200	Santana do Acaraú/CE																		
231210	Santana do Cariri/CE				2	3	0				0	0	0						
280640	Santana do São Francisco/SE	0	0	0	1	0	0	0	0	0	0	0	0	0	0	0	0	0	0
251365	Santarém/PB				0	0	0				0	0	0						



**TABELA Co04b - INFORMAÇÕES SOBRE VEÍCULOS DE AGENTES PRIVADOS  
NA COLETA DE RESÍDUOS SÓLIDOS DOMICILIARES E PÚBLICOS**

ANO DE  
REFERÊNCIA  
**2009**

Município	Quantidade de veículos dos agentes privados, por idade, em anos																	
	Caminhão compactador			Cam. bascul. carroceria ou baú			Caminhões poliguindaste			Trator agrícola com reboque			Tração animal			Embarcações		
	Até 5	6 a 10	Mais de 10	Até 5	6 a 10	Mais de 10	Até 5	6 a 10	Mais de 10	Até 5	6 a 10	Mais de 10	Até 5	6 a 10	Mais de 10	Até 5	6 a 10	Mais de 10
Código Nome/UF	unidade	unidade	unidade	unidade	unidade	unidade	unidade	unidade	unidade	unidade	unidade	unidade	unidade	unidade	unidade	unidade	unidade	unidade
<b>Região Nordeste</b>	Co057	Co058	Co059	Co066	Co067	Co068	Co075	Co076	Co077	Co084	Co085	Co086	Co093	Co094	Co095	Co158	Co159	Co160
292880 Santo Estêvão/BA	0	0	0	0	0	0												
231230 São Benedito/CE	1	0	0	6	0	0	0	0	0							0	0	0
211050 São Bento/MA	0	0	0	0	0	0				0	0	0						
261310 São Caitano/PE	0	0	0															
280670 São Cristóvão/SE	3	0	0	2	0	0												
292910 São Felipe/BA	1	0	0	0	0	0												
220960 São Félix do Piauí/PI										0	0	0						
251398 São Francisco/PB	0	0	0	0	0	0	0	0	0	0	0	0				0	0	0
220985 São João da Canabrava/PI				0	0	1				0	0	0						
211107 São João do Soter/MA				0	0	0												
261340 São José da Coroa Grande/PE	0	1	0	1	1	0				0	1	0						
251430 São José de Caiana/PB																		
211120 São José de Ribamar/MA	0	4	0	0	3	0												
221005 São José do Divino/PI																		
292937 São José do Jacuípe/BA				0	0	0												
221020 São José do Piauí/PI																		
211140 São Luís Gonzaga do Maranhão/MA				0	0	0				0	0	0						
211130 São Luís/MA	24	0	0	24	0	0	6	0	0	0	0	0	0	0	0	1	0	0
292940 São Miguel das Matas/BA	0	0	0	0	0	0	0	0	0	0	0	0	0	0	0	0	0	0
251500 São Miguel de Taipu/PB	0	0	0	0	0	0	0	0	0	0	0	0				0	0	0
241255 São Miguel do Gostoso/RN	0	0	0	0	0	0	0	0	0	0	0	0	0	0	0	0	0	0
270860 São Miguel dos Campos/AL	0	0	0	0	0	0				0	0	0						
221050 São Pedro do Piauí/PI				0	1	0												
292950 São Sebastião do Passé/BA	2	0	0	3	0	0							2	0	0			
231270 Senador Pompeu/CE				0	1	1												
241340 Serra Negra do Norte/RN				0	0	0												
261390 Serra Talhada/PE	2	0	0	0	1	0												
241355 Serrinha dos Pintos/RN																		
293060 Serrolândia/BA				0	0	0							0	0	0			
261410 Sertânia/PE	0	0	0	0	0	0												
261420 Sirinhaém/PE																		
231290 Sobral/CE	0	0	0	0	4	8	0	0	0	0	0	0	5	10	5	0	0	0
221090 Socorro do Piauí/PI																		
261440 Solidão/PE	0	0	0	0	0	0				0	0	0	0	0	0			
231300 Solonópole/CE	0	0	0	0	0	3	0	0	0	0	0	0	0	0	0	0	0	0
251620 Sousa/PB	1	2	0	1	1	0				0	1	0						
293080 Souto Soares/BA	0	0	0	0	0	0												
261460 Tabira/PE	0	1	0	0	0	1				0	0	0						
241400 Tangará/RN				0	0	0				0	0	0						



**TABELA Co04b - INFORMAÇÕES SOBRE VEÍCULOS DE AGENTES PRIVADOS  
NA COLETA DE RESÍDUOS SÓLIDOS DOMICILIARES E PÚBLICOS**

ANO DE  
REFERÊNCIA  
**2009**

Município	Quantidade de veículos dos agentes privados, por idade, em anos																	
	Caminhão compactador			Cam. bascul. carroceria ou baú			Caminhões poliguindaste			Trator agrícola com reboque			Tração animal			Embarcações		
	Até 5	6 a 10	Mais de 10	Até 5	6 a 10	Mais de 10	Até 5	6 a 10	Mais de 10	Até 5	6 a 10	Mais de 10	Até 5	6 a 10	Mais de 10	Até 5	6 a 10	Mais de 10
Código Nome/UF	unidade	unidade	unidade	unidade	unidade	unidade	unidade	unidade	unidade	unidade	unidade	unidade	unidade	unidade	unidade	unidade	unidade	unidade
<b>Região Nordeste</b>	Co057	Co058	Co059	Co066	Co067	Co068	Co075	Co076	Co077	Co084	Co085	Co086	Co093	Co094	Co095	Co158	Co159	Co160
293120 Taperoá/BA				0	0	0												
251650 Taperoá/PB				0	0	0				0	0	0						
261500 Taquaritinga do Norte/PE				0	0	0							0	0	0			
251660 Tavares/PB										0	0	0	0	0	0			
251670 Teixeira/PB				0	0	0							0	0	0			
241415 Tenente Laurentino Cruz/RN				0	0	0				0	0	0						
221100 Teresina/PI	25	0	0	8	0	0	0	0	0	1	0	0	0	0	0	0	0	0
241105 Tibau/RN																		
261530 Timbaúba/PE				0	0	6				0	0	4						
211220 Timon/MA	0	0	0	0	0	0	0	0	0									
261550 Tracunhaém/PE	1	0	0	0	0	4												
270920 Traipu/AL	0	0	0	0	0	0	0	0	0	0	0	0	0	0	0	0	0	0
231350 Trairi/CE				0	0	11												
251680 Triunfo/PB	0	0	0	0	0	0	0	0	0	0	0	0	0	0	0	0	0	0
231360 Ubajara/CE	0	0	3															
251690 Uiraúna/PB	1	0	0	0	0	0												
293250 Una/BA	1	0	0	1	0	0												
293270 Uruçuca/BA	0	0	0	0	4	0												
293280 Utinga/BA																		
293310 Várzea do Poço/BA																		
293320 Vera Cruz/BA	0	0	0	15	0	0	0	0	0	0	0	0	0	0	0	0	0	0
241480 Vera Cruz/RN				0	0	0				0	0	0						
261630 Vicência/PE	0	1	0	0	1	0	0	0	0	0	0	0	0	0	0	0	0	0
231410 Viçosa do Ceará/CE				0	2	0												
270940 Viçosa/AL	0	1	0	0	2	0												
251720 Vieirópolis/PB				0	0	0												
293330 Vitória da Conquista/BA	9	0	0	0	0	0							0	0	0			
261640 Vitória de Santo Antão/PE	5	0	0	0	0	0												
211300 Vitorino Freire/MA				0	0	0				0	0	0						
293340 Wagner/BA				0	0	0												
221170 Wall Ferraz/PI																		



TABELA Cs01  
INFORMAÇÕES SOBRE COLETA SELETIVA DE RESÍDUOS SÓLIDOS



TABELA Cs01 - INFORMAÇÕES SOBRE COLETA SELETIVA DE RESÍDUOS SÓLIDOS

ANO DE  
REFERÊNCIA  
**2009**

Município		Existência de coleta seletiva	Quantidade recolhida (exceto matéria orgânica)					Forma de Execução															
			Total	Prefeitura ou SLU	Empresas contradas	Catadores c/ apoio Pref.	Outros	Porta a porta em dias específicos					Postos de entrega voluntária					Outra forma					
								Pref. ou contrat.	Catad. com Apoio	Catad. sem Apoio	Emp. ramo sucat.	Outro Executor	Pref. ou contrat.	Catad. com Apoio	Catad. sem Apoio	Emp. ramo sucat.	Outro Executor	Pref. ou contrat.	Catad. com Apoio	Catad. sem Apoio	Emp. ramo sucat.	Outro Executor	
Código	Nome/UF		t	t	t	t	t	Cs027	CS042	Cs045	Cs028	Cs030	Cs031	Cs043	Cs046	Cs032	Cs034	Cs035	Cs044	Cs047	Cs036	Cs038	
Região Nordeste			Cs001	Cs026	Cs023	Cs024	Cs048	Cs025	Cs027	CS042	Cs045	Cs028	Cs030	Cs031	Cs043	Cs046	Cs032	Cs034	Cs035	Cs044	Cs047	Cs036	Cs038
290010	Abaira/BA	Não				0			Não	Não	Não	Não	Não	Não	Não	Não	Não	Não	Não	Não	Não	Não	
290020	Abaré/BA	Não				0			Não	Não	Não	Não	Não	Não	Não	Não	Não	Não	Não	Não	Não	Não	
240010	Acari/RN	Não				0			Não	Não	Não	Não	Não	Não	Não	Não	Não	Não	Não	Não	Não	Não	
220005	Acauá/PI	Não				0			Não	Não	Não	Não	Não	Não	Não	Não	Não	Não	Não	Não	Não	Não	
260010	Afogados da Ingazeira/PE	Sim	283	0	0	283	0		Não	Não	Sim	Não	Não	Não	Não	Não	Não	Não	Não	Não	Não	Sim	
260030	Agrestina/PE	Sim	8	0	0	4	4	Sim	Não	Não	Não	Não	Não	Não	Não	Não	Não	Sim	Sim	Sim	Não	Sim	
220010	Agricolândia/PI	Não				0			Não	Não	Não	Não	Não	Não	Não	Não	Não	Não	Não	Não	Não	Não	
250010	Água Branca/PB	Não				0			Não	Não	Não	Não	Não	Não	Não	Não	Não	Não	Não	Não	Não	Não	
220020	Água Branca/PI	Não				0			Não	Não	Não	Não	Não	Não	Não	Não	Não	Não	Não	Não	Não	Não	
230040	Aiuaba/CE	Não				0			Não	Não	Não	Não	Não	Não	Não	Não	Não	Não	Não	Não	Não	Não	
250030	Alagoa Grande/PB	Não				0			Não	Não	Não	Não	Não	Não	Não	Não	Não	Não	Não	Não	Não	Não	
260060	Alagoinha/PE	Sim	48	0	0	0	48		Não	Não	Não	Não	Não	Não	Não	Não	Não	Não	Não	Não	Não	Não	
290070	Alagoinhas/BA	Sim	961	0	0	961	0		Não	Sim	Não	Não	Não	Não	Não	Não	Não	Não	Não	Não	Não	Não	
230050	Alcântaras/CE	Não				0			Não	Não	Não	Não	Não	Não	Não	Não	Não	Não	Não	Não	Não	Não	
220045	Alvorada do Gurgueia/PI	Não				0			Não	Não	Não	Não	Não	Não	Não	Não	Não	Não	Não	Não	Não	Não	
290100	Amargosa/BA	Não				0			Não	Não	Não	Não	Não	Não	Não	Não	Não	Não	Não	Não	Não	Não	
230075	Amontada/CE	Não				0			Não	Não	Não	Não	Não	Não	Não	Não	Não	Não	Não	Não	Não	Não	
290135	Andorinha/BA	Não				0			Não	Não	Não	Não	Não	Não	Não	Não	Não	Não	Não	Não	Não	Não	
240080	Angicos/RN	Não							Não	Não	Não	Não	Não	Não	Não	Não	Não	Não	Não	Não	Não	Não	
240090	Antônio Martins/RN	Não				0			Não	Não	Não	Não	Não	Não	Não	Não	Não	Não	Não	Não	Não	Não	
250077	Aparecida/PB	Não				0			Não	Não	Não	Não	Não	Não	Não	Não	Não	Não	Não	Não	Não	Não	
230090	Apuiarés/CE	Não				0			Não	Não	Não	Não	Não	Não	Não	Não	Não	Não	Não	Não	Não	Não	
280020	Aquidabã/SE	Não				0			Não	Não	Não	Não	Não	Não	Não	Não	Não	Não	Não	Não	Não	Não	
230100	Aquiraz/CE	Não				0			Não	Não	Não	Não	Não	Não	Não	Não	Não	Não	Não	Não	Não	Não	
250080	Araçagi/PB	Não				0			Não	Não	Não	Não	Não	Não	Não	Não	Não	Não	Não	Não	Não	Não	
280030	Aracaju/SE	Sim	1.144	0	0	1.144	0		Não	Sim	Não	Não	Não	Não	Não	Não	Não	Não	Não	Não	Não	Não	
230110	Aracati/CE	Não				0			Não	Não	Não	Não	Não	Não	Não	Não	Não	Não	Não	Não	Não	Não	
290210	Araci/BA	Não				0			Não	Não	Não	Não	Não	Não	Não	Não	Não	Não	Não	Não	Não	Não	
260105	Araçoiaba/PE	Sim							Não	Não	Não	Não	Não	Não	Não	Não	Não	Não	Não	Não	Não	Não	
270030	Arapiraca/AL	Não				0			Não	Não	Não	Não	Não	Não	Não	Não	Não	Não	Não	Não	Não	Não	
210100	Arari/MA	Sim	5.616	5.616	0	0	0		Não	Não	Sim	Não	Não	Não	Não	Não	Não	Não	Não	Sim	Não	Sim	
230140	Aratuba/CE	Não				0			Não	Não	Não	Não	Não	Não	Não	Não	Não	Não	Não	Não	Não	Não	
280040	Araúá/SE	Não				0			Não	Não	Não	Não	Não	Não	Não	Não	Não	Não	Não	Não	Não	Não	
220090	Aroazes/PI	Não				0			Não	Não	Não	Não	Não	Não	Não	Não	Não	Não	Não	Não	Não	Não	
230160	Assaré/CE	Não				0			Não	Não	Não	Não	Não	Não	Não	Não	Não	Não	Não	Não	Não	Não	
250135	Assunção/PB	Não				0			Não	Não	Não	Não	Não	Não	Não	Não	Não	Não	Não	Não	Não	Não	
230170	Aurora/CE	Não				0			Não	Não	Não	Não	Não	Não	Não	Não	Não	Não	Não	Não	Não	Não	
240140	Baia Formosa/RN	Não				0			Não	Não	Não	Não	Não	Não	Não	Não	Não	Não	Não	Não	Não	Não	
290260	Baixa Grande/BA	Não				0			Não	Não	Não	Não	Não	Não	Não	Não	Não	Não	Não	Não	Não	Não	



TABELA Cs01 - INFORMAÇÕES SOBRE COLETA SELETIVA DE RESÍDUOS SÓLIDOS

ANO DE  
REFERÊNCIA  
**2009**

Município		Existência de coleta seletiva	Quantidade recolhida (exceto matéria orgânica)					Forma de Execução															
			Total	Prefeitura ou SLU	Empresas contradas	Catadores c/ apoio Pref.	Outros	Porta a porta em dias específicos					Postos de entrega voluntária					Outra forma					
								Pref. ou contrat.	Catad. com Apoio	Catad. sem Apoio	Emp. ramo sucateado	Outro Executor	Pref. ou contrat.	Catad. com Apoio	Catad. sem Apoio	Emp. ramo sucateado	Outro Executor	Pref. ou contrat.	Catad. com Apoio	Catad. sem Apoio	Emp. ramo sucateado	Outro Executor	
Código	Nome/UF		t	t	t	t	t	Cs027	CS042	Cs045	Cs028	Cs030	Cs031	Cs043	Cs046	Cs032	Cs034	Cs035	Cs044	Cs047	Cs036	Cs038	
Região Nordeste			Cs001	Cs026	Cs023	Cs024	Cs048	Cs025	Cs027	CS042	Cs045	Cs028	Cs030	Cs031	Cs043	Cs046	Cs032	Cs034	Cs035	Cs044	Cs047	Cs036	Cs038
250150	Bananeiras/PB	Não				0			Não	Não	Não	Não	Não	Não	Não	Não	Não	Não	Não	Não	Não	Não	
240150	Barcelona/RN	Não				0			Não	Não	Não	Não	Não	Não	Não	Não	Não	Não	Não	Não	Não	Não	
220117	Barra D'Alcantara/PI	Não				0			Não	Não	Não	Não	Não	Não	Não	Não	Não	Não	Não	Não	Não	Não	
270050	Barra de Santo Antônio/AL	Não				0			Não	Não	Não	Não	Não	Não	Não	Não	Não	Não	Não	Não	Não	Não	
290270	Barra/BA	Não							Não	Não	Não	Não	Não	Não	Não	Não	Não	Não	Não	Não	Não	Não	
230205	Barroquinha/CE	Não				0			Não	Não	Não	Não	Não	Não	Não	Não	Não	Não	Não	Não	Não	Não	
230220	Beberibe/CE	Não				0			Não	Não	Não	Não	Não	Não	Não	Não	Não	Não	Não	Não	Não	Não	
250190	Belém/PB	Não				0			Não	Não	Não	Não	Não	Não	Não	Não	Não	Não	Não	Não	Não	Não	
260170	Belo Jardim/PE	Sim	300	0	0	300	0		Não	Não	Sim	Não	Não	Não	Não	Não	Não	Não	Não	Não	Não	Não	
210180	Benedito Leite/MA	Não				0			Não	Não	Não	Não	Não	Não	Não	Não	Não	Não	Não	Não	Não	Não	
260180	Betânia/PE	Sim	910	910	0	0	0		Não	Não	Não	Não	Não	Não	Não	Não	Não	Não	Não	Não	Não	Não	
260190	Bezerros/PE	Não				0			Não	Não	Não	Não	Não	Não	Não	Não	Não	Não	Não	Não	Não	Não	
250210	Boa Ventura/PB	Não				0			Não	Não	Não	Não	Não	Não	Não	Não	Não	Não	Não	Não	Não	Não	
210200	Bom Jardim/MA	Não				0			Não	Não	Não	Não	Não	Não	Não	Não	Não	Não	Não	Não	Não	Não	
290395	Bom Jesus da Serra/BA	Não				0			Não	Não	Não	Não	Não	Não	Não	Não	Não	Não	Não	Não	Não	Não	
240170	Bom Jesus/RN	Não				0			Não	Não	Não	Não	Não	Não	Não	Não	Não	Não	Não	Não	Não	Não	
290400	Boninal/BA	Não				0			Não	Não	Não	Não	Não	Não	Não	Não	Não	Não	Não	Não	Não	Não	
250240	Bonito de Santa Fé/PB	Não				0			Não	Não	Não	Não	Não	Não	Não	Não	Não	Não	Não	Não	Não	Não	
250250	Boqueirão/PB	Não				0			Não	Não	Não	Não	Não	Não	Não	Não	Não	Não	Não	Não	Não	Não	
250270	Borborema/PB	Não				0			Não	Não	Não	Não	Não	Não	Não	Não	Não	Não	Não	Não	Não	Não	
230250	Brejo Santo/CE	Não				0			Não	Não	Não	Não	Não	Não	Não	Não	Não	Não	Não	Não	Não	Não	
290450	Brotas de Macaúbas/BA	Não				0			Não	Não	Não	Não	Não	Não	Não	Não	Não	Não	Não	Não	Não	Não	
290460	Brumado/BA	Sim	6	0	6	0	0		Sim	Não	Não	Não	Não	Não	Não	Não	Não	Não	Não	Não	Não	Não	
210230	Buriti Bravo/MA	Não				0			Não	Não	Não	Não	Não	Não	Não	Não	Não	Não	Não	Não	Não	Não	
250310	Cabaceiras/PB	Não				0			Não	Não	Não	Não	Não	Não	Não	Não	Não	Não	Não	Não	Não	Não	
260290	Cabo de Santo Agostinho/PE	Não				0			Não	Não	Não	Não	Não	Não	Não	Não	Não	Não	Não	Não	Não	Não	
270120	Cacimbinhas/AL	Não				0			Não	Não	Não	Não	Não	Não	Não	Não	Não	Não	Não	Não	Não	Não	
290500	Caculé/BA	Sim	12	0	0	12	0		Não	Sim	Não	Não	Não	Não	Não	Não	Não	Não	Não	Não	Não	Não	
290515	Caetanos/BA	Não				0			Não	Não	Não	Não	Não	Não	Não	Não	Não	Não	Não	Não	Não	Não	
240185	Caicara do Norte/RN	Não				0			Não	Não	Não	Não	Não	Não	Não	Não	Não	Não	Não	Não	Não	Não	
240200	Caicó/RN	Sim		0					Não	Não	Não	Não	Não	Não	Não	Não	Não	Não	Não	Não	Não	Não	
220207	Cajazeiras do Piauí/PI	Não				0			Não	Não	Não	Não	Não	Não	Não	Não	Não	Não	Não	Não	Não	Não	
220208	Cajueiro da Praia/PI	Não				0			Não	Não	Não	Não	Não	Não	Não	Não	Não	Não	Não	Não	Não	Não	
220209	Caldeirão Grande do Piauí/PI	Não				0			Não	Não	Não	Não	Não	Não	Não	Não	Não	Não	Não	Não	Não	Não	
290570	Camaçari/BA	Sim	442	0	0	442	0		Não	Não	Sim	Não	Não	Sim	Não	Não	Não	Não	Não	Sim	Não	Não	
250390	Camalau/PB	Não				0			Não	Não	Não	Não	Não	Não	Não	Não	Não	Não	Não	Não	Não	Não	
260350	Camocim de São Félix/PE	Não				0			Não	Não	Não	Não	Não	Não	Não	Não	Não	Não	Não	Não	Não	Não	
230260	Camocim/CE	Sim		200		100			Não	Não	Não	Não	Não	Não	Não	Não	Não	Sim	Não	Não	Não	Não	
250400	Campina Grande/PB	Não				0			Não	Não	Não	Não	Não	Não	Não	Não	Não	Não	Não	Não	Não	Não	



TABELA Cs01 - INFORMAÇÕES SOBRE COLETA SELETIVA DE RESÍDUOS SÓLIDOS

ANO DE  
REFERÊNCIA  
**2009**

Município		Existência de coleta seletiva	Quantidade recolhida (exceto matéria orgânica)					Forma de Execução															
			Total	Prefeitura ou SLU	Empresas contradas	Catadores c/ apoio Pref.	Outros	Porta a porta em dias específicos					Postos de entrega voluntária					Outra forma					
								Pref. ou contrat.	Catad. com Apoio	Catad. sem Apoio	Emp. ramo sucat.	Outro Executor	Pref. ou contrat.	Catad. com Apoio	Catad. sem Apoio	Emp. ramo sucat.	Outro Executor	Pref. ou contrat.	Catad. com Apoio	Catad. sem Apoio	Emp. ramo sucat.	Outro Executor	
Código	Nome/UF		t	t	t	t	t	Cs027	CS042	Cs045	Cs028	Cs030	Cs031	Cs043	Cs046	Cs032	Cs034	Cs035	Cs044	Cs047	Cs036	Cs038	
Região Nordeste			Cs001	Cs026	Cs023	Cs024	Cs048	Cs025	Cs027	CS042	Cs045	Cs028	Cs030	Cs031	Cs043	Cs046	Cs032	Cs034	Cs035	Cs044	Cs047	Cs036	Cs038
270140	Campo Alegre/AL	Não				0			Não	Não	Não	Não	Não	Não	Não	Não	Não	Não	Não	Não	Não	Não	
280100	Campo do Brito/SE	Não							Não	Não	Não	Não	Não	Não	Não	Não	Não	Não	Não	Não	Não	Não	
220213	Campo Grande do Piauí/PI	Não				0			Não	Não	Não	Não	Não	Não	Não	Não	Não	Não	Não	Não	Não	Não	
220220	Campo Maior/PI	Não				0			Não	Não	Não	Não	Não	Não	Não	Não	Não	Não	Não	Não	Não	Não	
230270	Campos Sales/CE	Sim	12	0	0	12	0		Não	Não	Não	Não	Não	Não	Não	Não	Não	Não	Sim	Não	Não	Não	
290660	Candiba/BA	Não				0			Não	Não	Não	Não	Não	Não	Não	Não	Não	Não	Não	Não	Não	Não	
260370	Canhotinho/PE	Não				0			Não	Não	Não	Não	Não	Não	Não	Não	Não	Não	Não	Não	Não	Não	
280120	Canindé de São Francisco/SE	Não				0			Não	Não	Não	Não	Não	Não	Não	Não	Não	Não	Não	Não	Não	Não	
220230	Canto do Buriti/PI	Não				0			Não	Não	Não	Não	Não	Não	Não	Não	Não	Não	Não	Não	Não	Não	
290685	Capela do Alto Alegre/BA								Não	Não	Não	Não	Não	Não	Não	Não	Não	Não	Não	Não	Não	Não	
270170	Capela/AL	Não				0			Não	Não	Não	Não	Não	Não	Não	Não	Não	Não	Não	Não	Não	Não	
280130	Capela/SE	Não				0			Não	Não	Não	Não	Não	Não	Não	Não	Não	Não	Não	Não	Não	Não	
290690	Caravelas/BA	Não				0			Não	Não	Não	Não	Não	Não	Não	Não	Não	Não	Não	Não	Não	Não	
290710	Carinhanha/BA	Não				0			Não	Não	Não	Não	Não	Não	Não	Não	Não	Não	Não	Não	Não	Não	
230310	Cariré/CE	Não							Não	Não	Não	Não	Não	Não	Não	Não	Não	Não	Não	Não	Não	Não	
230330	Cariús/CE	Não				0			Não	Não	Não	Não	Não	Não	Não	Não	Não	Não	Não	Não	Não	Não	
260390	Carnaíba/PE	Não				0			Não	Não	Não	Não	Não	Não	Não	Não	Não	Não	Não	Não	Não	Não	
240240	Carnaúba dos Dantas/RN	Não				0			Não	Não	Não	Não	Não	Não	Não	Não	Não	Não	Não	Não	Não	Não	
250420	Catingueira/PB	Não				0			Não	Não	Não	Não	Não	Não	Não	Não	Não	Não	Não	Não	Não	Não	
250430	Catolé do Rocha/PB	Não				0			Não	Não	Não	Não	Não	Não	Não	Não	Não	Não	Não	Não	Não	Não	
290750	Catu/BA	Não				0			Não	Não	Não	Não	Não	Não	Não	Não	Não	Não	Não	Não	Não	Não	
230370	Caucaia/CE	Não				0			Não	Não	Não	Não	Não	Não	Não	Não	Não	Não	Não	Não	Não	Não	
210300	Caxias/MA	Não				0			Não	Não	Não	Não	Não	Não	Não	Não	Não	Não	Não	Não	Não	Não	
290790	Cipó/BA	Não				0			Não	Não	Não	Não	Não	Não	Não	Não	Não	Não	Não	Não	Não	Não	
210330	Codó/MA	Sim							Não	Não	Não	Não	Não	Sim	Não	Não	Não	Não	Não	Não	Não	Não	
220273	Coivaras/PI	Não							Não	Não	Não	Não	Não	Não	Não	Não	Não	Não	Não	Não	Não	Não	
220277	Colônia do Piauí/PI	Não				0			Não	Não	Não	Não	Não	Não	Não	Não	Não	Não	Não	Não	Não	Não	
290820	Conceição da Feira/BA	Não				0			Não	Não	Não	Não	Não	Não	Não	Não	Não	Não	Não	Não	Não	Não	
210355	Conceição do Lago-Açu/MA	Não							Não	Não	Não	Não	Não	Não	Não	Não	Não	Não	Não	Não	Não	Não	
250440	Conceição/PB	Não				0			Não	Não	Não	Não	Não	Não	Não	Não	Não	Não	Não	Não	Não	Não	
250450	Condado/PB	Não							Não	Não	Não	Não	Não	Não	Não	Não	Não	Não	Não	Não	Não	Não	
250470	Congo/PB	Não				0			Não	Não	Não	Não	Não	Não	Não	Não	Não	Não	Não	Não	Não	Não	
290900	Cordeiros/BA	Não				0			Não	Não	Não	Não	Não	Não	Não	Não	Não	Não	Não	Não	Não	Não	
290910	Coribe/BA	Não				0			Não	Não	Não	Não	Não	Não	Não	Não	Não	Não	Não	Não	Não	Não	
210360	Coroatá/MA	Sim	150	0	0	150	0		Não	Não	Não	Não	Não	Não	Não	Não	Não	Não	Sim	Não	Não	Não	
290920	Coronel João Sá/BA	Não				0			Não	Não	Não	Não	Não	Não	Não	Não	Não	Não	Não	Não	Não	Não	
290930	Correntina/BA	Não							Não	Não	Não	Não	Não	Não	Não	Não	Não	Não	Não	Não	Não	Não	
270230	Coruripe/AL	Não				0			Não	Não	Não	Não	Não	Não	Não	Não	Não	Não	Não	Não	Não	Não	
290940	Cotegipe/BA	Não				0			Não	Não	Não	Não	Não	Não	Não	Não	Não	Não	Não	Não	Não	Não	



TABELA Cs01 - INFORMAÇÕES SOBRE COLETA SELETIVA DE RESÍDUOS SÓLIDOS

ANO DE  
REFERÊNCIA  
**2009**

Município		Existência de coleta seletiva	Quantidade recolhida (exceto matéria orgânica)					Forma de Execução															
			Total	Prefeitura ou SLU	Empresas contradas	Catadores c/ apoio Pref.	Outros	Porta a porta em dias específicos					Postos de entrega voluntária					Outra forma					
								Pref. ou contrat.	Catad. com Apoio	Catad. sem Apoio	Emp. ramo sucat.	Outro Executor	Pref. ou contrat.	Catad. com Apoio	Catad. sem Apoio	Emp. ramo sucat.	Outro Executor	Pref. ou contrat.	Catad. com Apoio	Catad. sem Apoio	Emp. ramo sucat.	Outro Executor	
Código	Nome/UF		t	t	t	t	t	Cs027	CS042	Cs045	Cs028	Cs030	Cs031	Cs043	Cs046	Cs032	Cs034	Cs035	Cs044	Cs047	Cs036	Cs038	
Região Nordeste			Cs001	Cs026	Cs023	Cs024	Cs048	Cs025	Cs027	CS042	Cs045	Cs028	Cs030	Cs031	Cs043	Cs046	Cs032	Cs034	Cs035	Cs044	Cs047	Cs036	Cs038
230420	Crato/CE	Não				0			Não	Não	Não	Não	Não	Não	Não	Não	Não	Não	Não	Não	Não	Não	
290980	Cruz das Almas/BA	Não				0			Não	Não	Não	Não	Não	Não	Não	Não	Não	Não	Não	Não	Não	Não	
250490	Cruz do Espírito Santo/PB	Não				0			Não	Não	Não	Não	Não	Não	Não	Não	Não	Não	Não	Não	Não	Não	
230425	Cruz/CE	Sim	83	0	83	0	0	Sim	Não	Não	Não	Não	Sim	Não	Não	Não	Não	Não	Não	Não	Não	Não	
240300	Cruzeta/RN	Não				0			Não	Não	Não	Não	Não	Não	Não	Não	Não	Não	Não	Não	Não	Não	
280190	Cumbe/SE	Não				0			Não	Não	Não	Não	Não	Não	Não	Não	Não	Não	Não	Não	Não	Não	
260500	Cupira/PE	Não				0			Não	Não	Não	Não	Não	Não	Não	Não	Não	Não	Não	Não	Não	Não	
210370	Cururupu/MA	Não				0			Não	Não	Não	Não	Não	Não	Não	Não	Não	Não	Não	Não	Não	Não	
220342	Domingos Mourão/PI	Não				0			Não	Não	Não	Não	Não	Não	Não	Não	Não	Não	Não	Não	Não	Não	
291030	Elísio Medrado/BA	Não				0			Não	Não	Não	Não	Não	Não	Não	Não	Não	Não	Não	Não	Não	Não	
291050	Entre Rios/BA	Não				0			Não	Não	Não	Não	Não	Não	Não	Não	Não	Não	Não	Não	Não	Não	
240340	Equador/RN	Não				0			Não	Não	Não	Não	Não	Não	Não	Não	Não	Não	Não	Não	Não	Não	
250600	Esperança/PB	Sim				178			Não	Não	Não	Não	Não	Não	Não	Não	Não	Não	Não	Não	Não	Não	
270255	Estrela de Alagoas/AL	Sim	144	144	0	0	0	Sim	Não	Não	Não	Não	Sim	Não	Não	Não	Não	Não	Não	Não	Não	Não	
291070	Euclides da Cunha/BA	Não				0			Não	Não	Não	Não	Não	Não	Não	Não	Não	Não	Não	Não	Não	Não	
230430	Farias Brito/CE	Não				0			Não	Não	Não	Não	Não	Não	Não	Não	Não	Não	Não	Não	Não	Não	
291077	Feira da Mata/BA	Não				0			Não	Não	Não	Não	Não	Não	Não	Não	Não	Não	Não	Não	Não	Não	
260545	Fernando de Noronha/PE	Não				0			Não	Não	Não	Não	Não	Não	Não	Não	Não	Não	Não	Não	Não	Não	
291100	Floresta Azul/BA	Não				0			Não	Não	Não	Não	Não	Não	Não	Não	Não	Não	Não	Não	Não	Não	
220385	Floresta do Piauí/PI	Não				0			Não	Não	Não	Não	Não	Não	Não	Não	Não	Não	Não	Não	Não	Não	
260570	Floresta/PE	Não				0			Não	Não	Não	Não	Não	Não	Não	Não	Não	Não	Não	Não	Não	Não	
291110	Formosa do Rio Preto/BA	Não				0			Não	Não	Não	Não	Não	Não	Não	Não	Não	Não	Não	Não	Não	Não	
230435	Forquilha/CE	Não				0			Não	Não	Não	Não	Não	Não	Não	Não	Não	Não	Não	Não	Não	Não	
230440	Fortaleza/CE	Sim	360	0	0	360	0		Não	Não	Não	Não	Não	Sim	Não	Não	Não	Não	Não	Sim	Não	Não	
220415	Francisco Macedo/PI	Não				0			Não	Não	Não	Não	Não	Não	Não	Não	Não	Não	Não	Não	Não	Não	
220420	Francisco Santos/PI	Não				0			Não	Não	Não	Não	Não	Não	Não	Não	Não	Não	Não	Não	Não	Não	
280230	Frei Paulo/SE	Não				0			Não	Não	Não	Não	Não	Não	Não	Não	Não	Não	Não	Não	Não	Não	
240410	Galinhos/RN	Não				0			Não	Não	Não	Não	Não	Não	Não	Não	Não	Não	Não	Não	Não	Não	
280250	General Maynard/SE	Não				0			Não	Não	Não	Não	Não	Não	Não	Não	Não	Não	Não	Não	Não	Não	
230460	General Sampaio/CE	Sim		312	0	0			Não	Não	Não	Não	Não	Não	Não	Não	Não	Sim	Não	Não	Não	Não	
291130	Gentio do Ouro/BA	Não				0			Não	Não	Não	Não	Não	Não	Não	Não	Não	Não	Não	Não	Não	Não	
210462	Governador Luiz Rocha/MA	Não				0			Não	Não	Não	Não	Não	Não	Não	Não	Não	Não	Não	Não	Não	Não	
260640	Gravatá/PE	Não				0			Não	Não	Não	Não	Não	Não	Não	Não	Não	Não	Não	Não	Não	Não	
230490	Groaíras/CE								Não	Não	Não	Não	Não	Não	Não	Não	Não	Não	Não	Não	Não	Não	
220450	Guadalupe/PI	Não				0			Não	Não	Não	Não	Não	Não	Não	Não	Não	Não	Não	Não	Não	Não	
210490	Guimarães/MA	Não				0			Não	Não	Não	Não	Não	Não	Não	Não	Não	Não	Não	Não	Não	Não	
230520	Hidrolândia/CE	Não				0			Não	Não	Não	Não	Não	Não	Não	Não	Não	Não	Não	Não	Não	Não	
210500	Humberto de Campos/MA	Não				0			Não	Não	Não	Não	Não	Não	Não	Não	Não	Não	Não	Não	Não	Não	
291190	Iaçu/BA	Não				0			Não	Não	Não	Não	Não	Não	Não	Não	Não	Não	Não	Não	Não	Não	



TABELA Cs01 - INFORMAÇÕES SOBRE COLETA SELETIVA DE RESÍDUOS SÓLIDOS

ANO DE  
REFERÊNCIA  
2009

Município		Existência de coleta seletiva	Quantidade recolhida (exceto matéria orgânica)					Forma de Execução															
			Total	Prefeitura ou SLU	Empresas contradas	Catadores c/ apoio Pref.	Outros	Porta a porta em dias específicos					Postos de entrega voluntária					Outra forma					
								Pref. ou contrat.	Catad. com Apoio	Catad. sem Apoio	Emp. ramo sucat.	Outro Executor	Pref. ou contrat.	Catad. com Apoio	Catad. sem Apoio	Emp. ramo sucat.	Outro Executor	Pref. ou contrat.	Catad. com Apoio	Catad. sem Apoio	Emp. ramo sucat.	Outro Executor	
Código	Nome/UF		t	t	t	t	t	Cs027	CS042	Cs045	Cs028	Cs030	Cs031	Cs043	Cs046	Cs032	Cs034	Cs035	Cs044	Cs047	Cs036	Cs038	
Região Nordeste			Cs001	Cs026	Cs023	Cs024	Cs048	Cs025	Cs027	CS042	Cs045	Cs028	Cs030	Cs031	Cs043	Cs046	Cs032	Cs034	Cs035	Cs044	Cs047	Cs036	Cs038
291200	Ibiassucê/BA	Não				0		Não	Não	Não	Não	Não	Não	Não	Não	Não	Não	Não	Não	Não	Não	Não	
260670	Ibirajuba/PE	Não				0		Não	Não	Não	Não	Não	Não	Não	Não	Não	Não	Não	Não	Não	Não	Não	
230540	Icó/CE	Não				0		Não	Não	Não	Não	Não	Não	Não	Não	Não	Não	Não	Não	Não	Não	Não	
270310	Igaci/AL	Não				0		Não	Não	Não	Não	Não	Não	Não	Não	Não	Não	Não	Não	Não	Não	Não	
210520	Igarapé Grande/MA	Não				0		Não	Não	Não	Não	Não	Não	Não	Não	Não	Não	Não	Não	Não	Não	Não	
230550	Iguatu/CE	Não				0		Não	Não	Não	Não	Não	Não	Não	Não	Não	Não	Não	Não	Não	Não	Não	
250670	Imaculada/PB	Não				0		Não	Não	Não	Não	Não	Não	Não	Não	Não	Não	Não	Não	Não	Não	Não	
210530	Imperatriz/MA	Não				0		Não	Não	Não	Não	Não	Não	Não	Não	Não	Não	Não	Não	Não	Não	Não	
230560	Independência/CE	Não				0		Não	Não	Não	Não	Não	Não	Não	Não	Não	Não	Não	Não	Não	Não	Não	
260710	Ingazeira/PE	Não				0		Não	Não	Não	Não	Não	Não	Não	Não	Não	Não	Não	Não	Não	Não	Não	
270330	Inhapi/AL	Não				0		Não	Não	Não	Não	Não	Não	Não	Não	Não	Não	Não	Não	Não	Não	Não	
220470	Inhuma/PI	Não						Não	Não	Não	Não	Não	Não	Não	Não	Não	Não	Não	Não	Não	Não	Não	
230570	Ipaumirim/CE	Não				0		Não	Não	Não	Não	Não	Não	Não	Não	Não	Não	Não	Não	Não	Não	Não	
260730	Ipubi/PE	Não				0		Não	Não	Não	Não	Não	Não	Não	Não	Não	Não	Não	Não	Não	Não	Não	
291430	Iramaia/BA	Não				0		Não	Não	Não	Não	Não	Não	Não	Não	Não	Não	Não	Não	Não	Não	Não	
291440	Iraquara/BA	Não				0		Não	Não	Não	Não	Não	Não	Não	Não	Não	Não	Não	Não	Não	Não	Não	
230610	Irauçuba/CE	Não				0		Não	Não	Não	Não	Não	Não	Não	Não	Não	Não	Não	Não	Não	Não	Não	
280290	Itabaiana/SE	Não				0		Não	Não	Não	Não	Não	Não	Não	Não	Não	Não	Não	Não	Não	Não	Não	
291465	Itabela/BA	Não				0		Não	Não	Não	Não	Não	Não	Não	Não	Não	Não	Não	Não	Não	Não	Não	
280310	Itabi/SE	Não				0		Não	Não	Não	Não	Não	Não	Não	Não	Não	Não	Não	Não	Não	Não	Não	
291480	Itabuna/BA	Não				0		Não	Não	Não	Não	Não	Não	Não	Não	Não	Não	Não	Não	Não	Não	Não	
291510	Itagi/BA	Não				0		Não	Não	Não	Não	Não	Não	Não	Não	Não	Não	Não	Não	Não	Não	Não	
230620	Itaíçaba/CE	Não				0		Não	Não	Não	Não	Não	Não	Não	Não	Não	Não	Não	Não	Não	Não	Não	
230625	Itaitinga/CE	Não				0		Não	Não	Não	Não	Não	Não	Não	Não	Não	Não	Não	Não	Não	Não	Não	
240485	Itajá/RN	Não				0		Não	Não	Não	Não	Não	Não	Não	Não	Não	Não	Não	Não	Não	Não	Não	
291550	Itajuípe/BA	Sim						Não	Não	Não	Não	Não	Não	Não	Não	Não	Não	Não	Não	Não	Não	Não	
291570	Itamarí/BA	Não				0		Não	Não	Não	Não	Não	Não	Não	Não	Não	Não	Não	Não	Não	Não	Não	
260765	Itambé/PE	Não				0		Não	Não	Não	Não	Não	Não	Não	Não	Não	Não	Não	Não	Não	Não	Não	
291680	Itarantim/BA	Sim						Não	Não	Não	Não	Não	Não	Não	Não	Não	Não	Não	Não	Não	Não	Não	
230655	Itarema/CE	Não				0		Não	Não	Não	Não	Não	Não	Não	Não	Não	Não	Não	Não	Não	Não	Não	
230660	Itatira/CE	Não				0		Não	Não	Não	Não	Não	Não	Não	Não	Não	Não	Não	Não	Não	Não	Não	
291690	Itiruçu/BA	Não				0		Não	Não	Não	Não	Não	Não	Não	Não	Não	Não	Não	Não	Não	Não	Não	
291733	Iuiú/BA	Não				0		Não	Não	Não	Não	Não	Não	Não	Não	Não	Não	Não	Não	Não	Não	Não	
240500	Jaçaná/RN	Sim	14	14	0	0	0	Sim	Não	Não	Não	Não	Não	Não	Não	Não	Não	Não	Não	Não	Não	Não	
250730	Jacarauá/PB	Não				0		Não	Não	Não	Não	Não	Não	Não	Não	Não	Não	Não	Não	Não	Não	Não	
291750	Jacobina/BA							Não	Não	Não	Não	Não	Não	Não	Não	Não	Não	Não	Não	Não	Não	Não	
291760	Jaguaquara/BA	Sim	21	0	0	21	0	Não	Não	Não	Não	Não	Não	Não	Não	Não	Não	Não	Não	Sim	Não	Não	
230700	Jaguaruana/CE	Sim	35	0	0	15	20	Não	Não	Não	Não	Não	Não	Não	Não	Não	Não	Não	Não	Não	Não	Sim	
291790	Jandaíra/BA	Não				0		Não	Não	Não	Não	Não	Não	Não	Não	Não	Não	Não	Não	Não	Não	Não	



TABELA Cs01 - INFORMAÇÕES SOBRE COLETA SELETIVA DE RESÍDUOS SÓLIDOS

ANO DE  
REFERÊNCIA  
**2009**

Município		Existência de coleta seletiva	Quantidade recolhida (exceto matéria orgânica)					Forma de Execução															
			Total	Prefeitura ou SLU	Empresas contradas	Catadores c/ apoio Pref.	Outros	Porta a porta em dias específicos					Postos de entrega voluntária					Outra forma					
								Pref. ou contrat.	Catad. com Apoio	Catad. sem Apoio	Emp. ramo sucateado	Outro Executor	Pref. ou contrat.	Catad. com Apoio	Catad. sem Apoio	Emp. ramo sucateado	Outro Executor	Pref. ou contrat.	Catad. com Apoio	Catad. sem Apoio	Emp. ramo sucateado	Outro Executor	
Código	Nome/UF		t	t	t	t	t	Cs027	CS042	Cs045	Cs028	Cs030	Cs031	Cs043	Cs046	Cs032	Cs034	Cs035	Cs044	Cs047	Cs036	Cs038	
Região Nordeste			Cs001	Cs026	Cs023	Cs024	Cs048	Cs025	Cs027	CS042	Cs045	Cs028	Cs030	Cs031	Cs043	Cs046	Cs032	Cs034	Cs035	Cs044	Cs047	Cs036	Cs038
240540	Japi/RN	Não				0			Não	Não	Não	Não	Não	Não	Não	Não	Não	Não	Não	Não	Não	Não	Não
240560	Jardim de Piranhas/RN	Não				0			Não	Não	Não	Não	Não	Não	Não	Não	Não	Não	Não	Não	Não	Não	Não
230720	Jati/CE	Não				0			Não	Não	Não	Não	Não	Não	Não	Não	Não	Não	Não	Não	Não	Não	Não
250750	João Pessoa/PB	Sim				2.388			Sim	Sim	Não	Não	Não	Sim	Não	Não	Não	Sim	Não	Não	Não	Não	Não
250770	Juazeirinho/PB	Não				0			Não	Não	Não	Não	Não	Não	Não	Não	Não	Não	Não	Não	Não	Não	Não
230730	Juazeiro do Norte/CE	Não				0			Não	Não	Não	Não	Não	Não	Não	Não	Não	Não	Não	Não	Não	Não	Não
291845	Jucuruçu/BA	Não				0			Não	Não	Não	Não	Não	Não	Não	Não	Não	Não	Não	Não	Não	Não	Não
291855	Jussari/BA	Não				0			Não	Não	Não	Não	Não	Não	Não	Não	Não	Não	Não	Não	Não	Não	Não
291870	Lafaiete Coutinho/BA	Não				0			Não	Não	Não	Não	Não	Não	Não	Não	Não	Não	Não	Não	Não	Não	Não
280350	Lagarto/SE	Não				0			Não	Não	Não	Não	Não	Não	Não	Não	Não	Não	Não	Não	Não	Não	Não
220555	Lagoa Alegre/PI	Não				0			Não	Não	Não	Não	Não	Não	Não	Não	Não	Não	Não	Não	Não	Não	Não
270410	Lagoa da Canoa/AL	Não				0			Não	Não	Não	Não	Não	Não	Não	Não	Não	Não	Não	Não	Não	Não	Não
240620	Lagoa d'Anta/RN	Não							Não	Não	Não	Não	Não	Não	Não	Não	Não	Não	Não	Não	Não	Não	Não
250820	Lagoa de Dentro/PB	Não				0			Não	Não	Não	Não	Não	Não	Não	Não	Não	Não	Não	Não	Não	Não	Não
210592	Lagoa do Mato/MA	Não				0			Não	Não	Não	Não	Não	Não	Não	Não	Não	Não	Não	Não	Não	Não	Não
250830	Lagoa Seca/PB	Não				0			Não	Não	Não	Não	Não	Não	Não	Não	Não	Não	Não	Não	Não	Não	Não
291890	Lajedão/BA	Não				0			Não	Não	Não	Não	Não	Não	Não	Não	Não	Não	Não	Não	Não	Não	Não
291900	Lajedinho/BA	Não				0			Não	Não	Não	Não	Não	Não	Não	Não	Não	Não	Não	Não	Não	Não	Não
280360	Laranjeiras/SE	Não				0			Não	Não	Não	Não	Não	Não	Não	Não	Não	Não	Não	Não	Não	Não	Não
250840	Lastro/PB	Não				0			Não	Não	Não	Não	Não	Não	Não	Não	Não	Não	Não	Não	Não	Não	Não
291920	Lauro de Freitas/BA	Sim	1.640	0	0	1.640	0		Não	Sim	Não	Não	Não	Não	Sim	Não	Não	Não	Não	Não	Não	Não	Não
291930	Lençóis/BA	Não				0			Não	Não	Não	Não	Não	Não	Não	Não	Não	Não	Não	Não	Não	Não	Não
230760	Limoeiro do Norte/CE	Não				0			Não	Não	Não	Não	Não	Não	Não	Não	Não	Não	Não	Não	Não	Não	Não
291950	Livramento de Nossa Senhora/BA	Não				0			Não	Não	Não	Não	Não	Não	Não	Não	Não	Não	Não	Não	Não	Não	Não
210620	Luis Domingues/MA	Não				0			Não	Não	Não	Não	Não	Não	Não	Não	Não	Não	Não	Não	Não	Não	Não
291955	Luis Eduardo Magalhães/BA	Não				0			Não	Não	Não	Não	Não	Não	Não	Não	Não	Não	Não	Não	Não	Não	Não
240700	Luis Gomes/RN	Não				0			Não	Não	Não	Não	Não	Não	Não	Não	Não	Não	Não	Não	Não	Não	Não
270430	Maceió/AL	Sim	289	0	0	289	0		Sim	Sim	Não	Não	Não	Sim	Não	Não	Não	Não	Não	Não	Não	Não	Não
250870	Mãe d'Água/PB	Não				0			Não	Não	Não	Não	Não	Não	Não	Não	Não	Não	Não	Não	Não	Não	Não
291995	Maetinga/BA	Não				0			Não	Não	Não	Não	Não	Não	Não	Não	Não	Não	Não	Não	Não	Não	Não
292000	Maiquinique/BA	Não				0			Não	Não	Não	Não	Não	Não	Não	Não	Não	Não	Não	Não	Não	Não	Não
292010	Mairi/BA	Não				0			Não	Não	Não	Não	Não	Não	Não	Não	Não	Não	Não	Não	Não	Não	Não
270440	Major Isidoro/AL	Não							Não	Não	Não	Não	Não	Não	Não	Não	Não	Não	Não	Não	Não	Não	Não
240725	Major Sales/RN	Não				0			Não	Não	Não	Não	Não	Não	Não	Não	Não	Não	Não	Não	Não	Não	Não
292030	Malhada de Pedras/BA	Não							Não	Não	Não	Não	Não	Não	Não	Não	Não	Não	Não	Não	Não	Não	Não
280390	Malhador/SE	Não				0			Não	Não	Não	Não	Não	Não	Não	Não	Não	Não	Não	Não	Não	Não	Não
250900	Manaira/PB	Não				0			Não	Não	Não	Não	Não	Não	Não	Não	Não	Não	Não	Não	Não	Não	Não
230765	Maracanaú/CE	Sim	35	0	35	0	0		Não	Não	Não	Não	Não	Não	Não	Não	Não	Sim	Não	Não	Não	Não	Não
292060	Maragogipe/BA	Não	0	0	0	0	0		Não	Não	Não	Não	Não	Não	Não	Não	Não	Não	Não	Não	Não	Não	Não



TABELA Cs01 - INFORMAÇÕES SOBRE COLETA SELETIVA DE RESÍDUOS SÓLIDOS

ANO DE  
REFERÊNCIA  
**2009**

Município		Existência de coleta seletiva	Quantidade recolhida (exceto matéria orgânica)					Forma de Execução															
			Total	Prefeitura ou SLU	Empresas contradas	Catadores c/ apoio Pref.	Outros	Porta a porta em dias específicos					Postos de entrega voluntária					Outra forma					
								Pref. ou contrat.	Catad. com Apoio	Catad. sem Apoio	Emp. ramo sucat.	Outro Executor	Pref. ou contrat.	Catad. com Apoio	Catad. sem Apoio	Emp. ramo sucat.	Outro Executor	Pref. ou contrat.	Catad. com Apoio	Catad. sem Apoio	Emp. ramo sucat.	Outro Executor	
Código	Nome/UF		t	t	t	t	t	Cs027	CS042	Cs045	Cs028	Cs030	Cs031	Cs043	Cs046	Cs032	Cs034	Cs035	Cs044	Cs047	Cs036	Cs038	
Região Nordeste			Cs001	Cs026	Cs023	Cs024	Cs048	Cs025	Cs027	CS042	Cs045	Cs028	Cs030	Cs031	Cs043	Cs046	Cs032	Cs034	Cs035	Cs044	Cs047	Cs036	Cs038
260920	Maraial/PE	Não				0			Não	Não	Não	Não	Não	Não	Não	Não	Não	Não	Não	Não	Não	Não	
230770	Maranguape/CE	Sim	0	0	0	0	0		Não	Não	Não	Não	Não	Não	Não	Não	Não	Não	Não	Não	Não	Não	
210637	Maranhãozinho/MA	Não				0			Não	Não	Não	Não	Não	Não	Não	Não	Não	Não	Não	Não	Não	Não	
270460	Maravilha/AL	Não				0			Não	Não	Não	Não	Não	Não	Não	Não	Não	Não	Não	Não	Não	Não	
292080	Marcionílio Souza/BA	Não				0			Não	Não	Não	Não	Não	Não	Não	Não	Não	Não	Não	Não	Não	Não	
240740	Martins/RN	Não				0			Não	Não	Não	Não	Não	Não	Não	Não	Não	Não	Não	Não	Não	Não	
280400	Maruim/SE	Não							Não	Não	Não	Não	Não	Não	Não	Não	Não	Não	Não	Não	Não	Não	
292090	Mascote/BA	Não				0			Não	Não	Não	Não	Não	Não	Não	Não	Não	Não	Não	Não	Não	Não	
230800	Massapé/CE	Sim	11	1	10	0	0		Sim	Não	Não	Não	Não	Não	Não	Não	Não	Não	Não	Não	Não	Não	
250920	Massaranduba/PB	Não				0			Não	Não	Não	Não	Não	Não	Não	Não	Não	Não	Não	Não	Não	Não	
292100	Mata de São João/BA	Não				0			Não	Não	Não	Não	Não	Não	Não	Não	Não	Não	Não	Não	Não	Não	
210663	Matões do Norte/MA	Não				0			Não	Não	Não	Não	Não	Não	Não	Não	Não	Não	Não	Não	Não	Não	
230810	Mauriti/CE	Não				0			Não	Não	Não	Não	Não	Não	Não	Não	Não	Não	Não	Não	Não	Não	
230820	Meruoca/CE	Não							Não	Não	Não	Não	Não	Não	Não	Não	Não	Não	Não	Não	Não	Não	
292120	Miguel Calmon/BA	Não				0			Não	Não	Não	Não	Não	Não	Não	Não	Não	Não	Não	Não	Não	Não	
292145	Mirante/BA	Não							Não	Não	Não	Não	Não	Não	Não	Não	Não	Não	Não	Não	Não	Não	
210680	Mirinzal/MA	Não				0			Não	Não	Não	Não	Não	Não	Não	Não	Não	Não	Não	Não	Não	Não	
230850	Mombaca/CE	Não							Não	Não	Não	Não	Não	Não	Não	Não	Não	Não	Não	Não	Não	Não	
230860	Monsenhor Tabosa/CE	Não				0			Não	Não	Não	Não	Não	Não	Não	Não	Não	Não	Não	Não	Não	Não	
250960	Monte Horebe/PB	Não				0			Não	Não	Não	Não	Não	Não	Não	Não	Não	Não	Não	Não	Não	Não	
230870	Morada Nova/CE	Sim	480	0	0	480	0		Não	Sim	Sim	Não	Não	Não	Sim	Sim	Não	Não	Não	Não	Não	Não	
292160	Morpará/BA	Não				0			Não	Não	Não	Não	Não	Não	Não	Não	Não	Não	Não	Não	Não	Não	
240800	Mossoró/RN	Sim	536	0	0	0	536		Não	Não	Não	Não	Não	Não	Não	Não	Não	Não	Não	Não	Não	Não	
292220	Muniz Ferreira/BA	Não				0			Não	Não	Não	Não	Não	Não	Não	Não	Não	Não	Não	Não	Não	Não	
280430	Muribeca/SE	Não				0			Não	Não	Não	Não	Não	Não	Não	Não	Não	Não	Não	Não	Não	Não	
270550	Murici/AL	Não				0			Não	Não	Não	Não	Não	Não	Não	Não	Não	Não	Não	Não	Não	Não	
292240	Mutuipe/BA	Não				0			Não	Não	Não	Não	Não	Não	Não	Não	Não	Não	Não	Não	Não	Não	
240810	Natal/RN	Sim	3.513	0	0	3.513	0		Não	Sim	Não	Não	Não	Não	Não	Não	Não	Não	Não	Não	Não	Não	
292260	Nilo Peçanha/BA	Não				0			Não	Não	Não	Não	Não	Não	Não	Não	Não	Não	Não	Não	Não	Não	
240820	Nisia Floresta/RN	Não							Não	Não	Não	Não	Não	Não	Não	Não	Não	Não	Não	Não	Não	Não	
280450	Nossa Senhora da Glória/SE	Não				0			Não	Não	Não	Não	Não	Não	Não	Não	Não	Não	Não	Não	Não	Não	
280480	Nossa Senhora do Socorro/SE	Sim	2	0	0	2	0		Não	Sim	Não	Não	Não	Não	Sim	Não	Não	Não	Sim	Não	Não	Não	
210725	Nova Colinas/MA	Não				0			Não	Não	Não	Não	Não	Não	Não	Não	Não	Não	Não	Não	Não	Não	
240830	Nova Cruz/RN	Não				0			Não	Não	Não	Não	Não	Não	Não	Não	Não	Não	Não	Não	Não	Não	
251020	Nova Olinda/PB	Não				0			Não	Não	Não	Não	Não	Não	Não	Não	Não	Não	Não	Não	Não	Não	
251030	Nova Palmeira/PB	Não				0			Não	Não	Não	Não	Não	Não	Não	Não	Não	Não	Não	Não	Não	Não	
230945	Ocara/CE	Não				0			Não	Não	Não	Não	Não	Não	Não	Não	Não	Não	Não	Não	Não	Não	
251040	Olho d'Água/PB	Não							Não	Não	Não	Não	Não	Não	Não	Não	Não	Não	Não	Não	Não	Não	
240840	Olho-d'Água do Borges/RN	Não				0			Não	Não	Não	Não	Não	Não	Não	Não	Não	Não	Não	Não	Não	Não	



TABELA Cs01 - INFORMAÇÕES SOBRE COLETA SELETIVA DE RESÍDUOS SÓLIDOS

ANO DE  
REFERÊNCIA  
**2009**

Município		Existência de coleta seletiva	Quantidade recolhida (exceto matéria orgânica)					Forma de Execução														
			Total	Prefeitura ou SLU	Empresas contradas	Catadores c/ apoio Pref.	Outros	Porta a porta em dias específicos					Postos de entrega voluntária					Outra forma				
Código	Nome/UF							Pref. ou contrat.	Catad. com Apoio	Catad. sem Apoio	Emp. ramo sucat.	Outro Executor	Pref. ou contrat.	Catad. com Apoio	Catad. sem Apoio	Emp. ramo sucat.	Outro Executor	Pref. ou contrat.	Catad. com Apoio	Catad. sem Apoio	Emp. ramo sucat.	Outro Executor
			t	t	t	t	t	Cs027	CS042	Cs045	Cs028	Cs030	Cs031	Cs043	Cs046	Cs032	Cs034	Cs035	Cs044	Cs047	Cs036	Cs038
Região Nordeste			Cs001	Cs026	Cs023	Cs024	Cs048	Cs025														
260960	Olinda/PE	Não				0		Não	Não	Não	Não	Não	Não	Não	Não	Não	Não	Não	Não	Não	Não	Não
270610	Ouro Branco/AL	Não				0		Não	Não	Não	Não	Não	Não	Não	Não	Não	Não	Não	Não	Não	Não	Não
240850	Ouro Branco/RN	Não				0		Não	Não	Não	Não	Não	Não	Não	Não	Não	Não	Não	Não	Não	Não	Não
230970	Pacatuba/CE	Sim	1.800	0	0	1.800	0	Não	Não	Não	Não	Não	Não	Sim	Não	Não	Não	Não	Sim	Não	Não	Não
280490	Pacatuba/SE	Não				0		Não	Não	Não	Não	Não	Não	Não	Não	Não	Não	Não	Não	Não	Não	Não
230980	Pacoti/CE	Não				0		Não	Não	Não	Não	Não	Não	Não	Não	Não	Não	Não	Não	Não	Não	Não
230990	Pacujá/CE	Não				0		Não	Não	Não	Não	Não	Não	Não	Não	Não	Não	Não	Não	Não	Não	Não
292340	Palmas de Monte Alto/BA	Não				0		Não	Não	Não	Não	Não	Não	Não	Não	Não	Não	Não	Não	Não	Não	Não
220740	Palmeira do Piauí/PI	Não				0		Não	Não	Não	Não	Não	Não	Não	Não	Não	Não	Não	Não	Não	Não	Não
210760	Palmeirândia/MA	Não				0		Não	Não	Não	Não	Não	Não	Não	Não	Não	Não	Não	Não	Não	Não	Não
270640	Pão de Açúcar/AL	Não				0		Não	Não	Não	Não	Não	Não	Não	Não	Não	Não	Não	Não	Não	Não	Não
270642	Pariconha/AL	Não				0		Não	Não	Não	Não	Não	Não	Não	Não	Não	Não	Não	Não	Não	Não	Não
220770	Parnaíba/PI	Não				0		Não	Não	Não	Não	Não	Não	Não	Não	Não	Não	Não	Não	Não	Não	Não
240325	Parnamirim/RN	Não				0		Não	Não	Não	Não	Não	Não	Não	Não	Não	Não	Não	Não	Não	Não	Não
240920	Passagem/RN	Não				0		Não	Não	Não	Não	Não	Não	Não	Não	Não	Não	Não	Não	Não	Não	Não
251080	Patos/PB	Não				0		Não	Não	Não	Não	Não	Não	Não	Não	Não	Não	Não	Não	Não	Não	Não
292390	Pau Brasil/BA	Não				0		Não	Não	Não	Não	Não	Não	Não	Não	Não	Não	Não	Não	Não	Não	Não
251090	Paulista/PB	Não				0		Não	Não	Não	Não	Não	Não	Não	Não	Não	Não	Não	Não	Não	Não	Não
270660	Paulo Jacinto/AL	Não				0		Não	Não	Não	Não	Não	Não	Não	Não	Não	Não	Não	Não	Não	Não	Não
231060	Penaforte/CE	Não				0		Não	Não	Não	Não	Não	Não	Não	Não	Não	Não	Não	Não	Não	Não	Não
270670	Penedo/AL	Não				0		Não	Não	Não	Não	Não	Não	Não	Não	Não	Não	Não	Não	Não	Não	Não
270680	Piaçabuçu/AL	Não				0		Não	Não	Não	Não	Não	Não	Não	Não	Não	Não	Não	Não	Não	Não	Não
251140	Picuí/PB	Não				0		Não	Não	Não	Não	Não	Não	Não	Não	Não	Não	Não	Não	Não	Não	Não
251160	Pilões/PB	Não				0		Não	Não	Não	Não	Não	Não	Não	Não	Não	Não	Não	Não	Não	Não	Não
210850	Pindaré-Mirim/MA	Não				0		Não	Não	Não	Não	Não	Não	Não	Não	Não	Não	Não	Não	Não	Não	Não
270700	Pindoba/AL	Não				0		Não	Não	Não	Não	Não	Não	Não	Não	Não	Não	Não	Não	Não	Não	Não
292460	Pindobaçu/BA	Não				0		Não	Não	Não	Não	Não	Não	Não	Não	Não	Não	Não	Não	Não	Não	Não
231085	Pindoretama/CE	Não				0		Não	Não	Não	Não	Não	Não	Não	Não	Não	Não	Não	Não	Não	Não	Não
210860	Pinheiro/MA	Não				0		Não	Não	Não	Não	Não	Não	Não	Não	Não	Não	Não	Não	Não	Não	Não
280530	Pirambu/SE	Não				0		Não	Não	Não	Não	Não	Não	Não	Não	Não	Não	Não	Não	Não	Não	Não
251200	Pocinhos/PB	Não				0		Não	Não	Não	Não	Não	Não	Não	Não	Não	Não	Não	Não	Não	Não	Não
241010	Poço Branco/RN	Não				0		Não	Não	Não	Não	Não	Não	Não	Não	Não	Não	Não	Não	Não	Não	Não
251203	Poço Dantas/PB	Não				0		Não	Não	Não	Não	Não	Não	Não	Não	Não	Não	Não	Não	Não	Não	Não
280540	Poço Redondo/SE	Não				0		Não	Não	Não	Não	Não	Não	Não	Não	Não	Não	Não	Não	Não	Não	Não
280550	Poço Verde/SE	Não				0		Não	Não	Não	Não	Não	Não	Não	Não	Não	Não	Não	Não	Não	Não	Não
292520	Pojuca/BA	Não				0		Não	Não	Não	Não	Não	Não	Não	Não	Não	Não	Não	Não	Não	Não	Não
251210	Pombal/PB	Não				0		Não	Não	Não	Não	Não	Não	Não	Não	Não	Não	Não	Não	Não	Não	Não
241020	Portalegre/RN	Sim		0	0	0		Não	Não	Não	Não	Não	Não	Não	Não	Não	Não	Não	Não	Não	Não	Não
231110	Porteiras/CE	Não				0		Não	Não	Não	Não	Não	Não	Não	Não	Não	Não	Não	Não	Não	Não	Não



TABELA Cs01 - INFORMAÇÕES SOBRE COLETA SELETIVA DE RESÍDUOS SÓLIDOS

ANO DE  
REFERÊNCIA  
**2009**

Município		Existência de coleta seletiva	Quantidade recolhida (exceto matéria orgânica)					Forma de Execução															
			Total	Prefeitura ou SLU	Empresas contradas	Catadores c/ apoio Pref.	Outros	Porta a porta em dias específicos					Postos de entrega voluntária					Outra forma					
								Pref. ou contrat.	Catad. com Apoio	Catad. sem Apoio	Emp. ramo sucut.	Outro Executor	Pref. ou contrat.	Catad. com Apoio	Catad. sem Apoio	Emp. ramo sucut.	Outro Executor	Pref. ou contrat.	Catad. com Apoio	Catad. sem Apoio	Emp. ramo sucut.	Outro Executor	
Código	Nome/UF		t	t	t	t	t	Cs027	CS042	Cs045	Cs028	Cs030	Cs031	Cs043	Cs046	Cs032	Cs034	Cs035	Cs044	Cs047	Cs036	Cs038	
Região Nordeste			Cs001	Cs026	Cs023	Cs024	Cs048	Cs025	Cs027	CS042	Cs045	Cs028	Cs030	Cs031	Cs043	Cs046	Cs032	Cs034	Cs035	Cs044	Cs047	Cs036	Cs038
280560	Porto da Folha/SE	Não				0		Não	Não	Não	Não	Não	Não	Não	Não	Não	Não	Não	Não	Não	Não	Não	
241025	Porto do Mangue/RN	Não				0		Não	Não	Não	Não	Não	Não	Não	Não	Não	Não	Não	Não	Não	Não	Não	
270750	Porto Real do Colégio/AL	Não				0		Não	Não	Não	Não	Não	Não	Não	Não	Não	Não	Não	Não	Não	Não	Não	
292530	Porto Seguro/BA	Não				0		Não	Não	Não	Não	Não	Não	Não	Não	Não	Não	Não	Não	Não	Não	Não	
231123	Potiretama/CE	Não				0		Não	Não	Não	Não	Não	Não	Não	Não	Não	Não	Não	Não	Não	Não	Não	
251220	Prata/PB	Não				0		Não	Não	Não	Não	Não	Não	Não	Não	Não	Não	Não	Não	Não	Não	Não	
292560	Presidente Dutra/BA	Não				0		Não	Não	Não	Não	Não	Não	Não	Não	Não	Não	Não	Não	Não	Não	Não	
292570	Presidente Jânio Quadros/BA	Não				0		Não	Não	Não	Não	Não	Não	Não	Não	Não	Não	Não	Não	Não	Não	Não	
241030	Presidente Juscelino/RN	Não				0		Não	Não	Não	Não	Não	Não	Não	Não	Não	Não	Não	Não	Não	Não	Não	
292590	Quijingue/BA	Não				0		Não	Não	Não	Não	Não	Não	Não	Não	Não	Não	Não	Não	Não	Não	Não	
261153	Quixaba/PE	Não				0		Não	Não	Não	Não	Não	Não	Não	Não	Não	Não	Não	Não	Não	Não	Não	
292593	Quixabeira/BA	Não				0		Não	Não	Não	Não	Não	Não	Não	Não	Não	Não	Não	Não	Não	Não	Não	
261160	Recife/PE	Sim	2.363	0	935	1.322	105	Sim	Não	Não	Não	Não	Sim	Não	Não	Não	Não	Não	Sim	Sim	Não	Não	
231160	Redenção/CE	Não				0		Não	Não	Não	Não	Não	Não	Não	Não	Não	Não	Não	Não	Não	Não	Não	
210950	Riachão/MA	Não				0		Não	Não	Não	Não	Não	Não	Não	Não	Não	Não	Não	Não	Não	Não	Não	
261170	Riacho das Almas/PE	Não				0		Não	Não	Não	Não	Não	Não	Não	Não	Não	Não	Não	Não	Não	Não	Não	
251278	Riacho de Santo Antônio/PB	Não				0		Não	Não	Não	Não	Não	Não	Não	Não	Não	Não	Não	Não	Não	Não	Não	
280590	Riachuelo/SE	Não				0		Não	Não	Não	Não	Não	Não	Não	Não	Não	Não	Não	Não	Não	Não	Não	
240895	Rio do Fogo/RN	Não				0		Não	Não	Não	Não	Não	Não	Não	Não	Não	Não	Não	Não	Não	Não	Não	
261190	Rio Formoso/PE	Não				0		Não	Não	Não	Não	Não	Não	Não	Não	Não	Não	Não	Não	Não	Não	Não	
231180	Russas/CE	Não				0		Não	Não	Não	Não	Não	Não	Não	Não	Não	Não	Não	Não	Não	Não	Não	
261220	Salgueiro/PE	Sim	1	0	1	0	0	Não	Não	Não	Não	Não	Não	Não	Não	Não	Não	Sim	Não	Não	Não	Não	
292740	Salvador/BA	Sim	3.400	1.000	0	2.400	0	Não	Sim	Sim	Não	Não	Sim	Não	Não	Não	Não	Não	Não	Não	Não	Não	
210970	Sambaíba/MA	Não				0		Não	Não	Não	Não	Não	Não	Não	Não	Não	Não	Não	Não	Não	Não	Não	
292750	Santa Bárbara/BA	Não				0		Não	Não	Não	Não	Não	Não	Não	Não	Não	Não	Não	Não	Não	Não	Não	
292780	Santa Cruz da Vitória/BA	Não						Não	Não	Não	Não	Não	Não	Não	Não	Não	Não	Não	Não	Não	Não	Não	
251320	Santa Cruz/PB	Não				0		Não	Não	Não	Não	Não	Não	Não	Não	Não	Não	Não	Não	Não	Não	Não	
210980	Santa Helena/MA	Não				0		Não	Não	Não	Não	Não	Não	Não	Não	Não	Não	Não	Não	Não	Não	Não	
292790	Santa Inês/BA	Não						Não	Não	Não	Não	Não	Não	Não	Não	Não	Não	Não	Não	Não	Não	Não	
210990	Santa Inês/MA	Não				0		Não	Não	Não	Não	Não	Não	Não	Não	Não	Não	Não	Não	Não	Não	Não	
211000	Santa Luzia/MA	Não				0		Não	Não	Não	Não	Não	Não	Não	Não	Não	Não	Não	Não	Não	Não	Não	
261260	Santa Maria da Boa Vista/PE	Não				0		Não	Não	Não	Não	Não	Não	Não	Não	Não	Não	Não	Não	Não	Não	Não	
292810	Santa Maria da Vitória/BA	Não				0		Não	Não	Não	Não	Não	Não	Não	Não	Não	Não	Não	Não	Não	Não	Não	
292840	Santa Rita de Cássia/BA	Não				0		Não	Não	Não	Não	Não	Não	Não	Não	Não	Não	Não	Não	Não	Não	Não	
251380	Santa Teresinha/PB	Não				0		Não	Não	Não	Não	Não	Não	Não	Não	Não	Não	Não	Não	Não	Não	Não	
231200	Santana do Acaraú/CE	Não				0		Não	Não	Não	Não	Não	Não	Não	Não	Não	Não	Não	Não	Não	Não	Não	
231210	Santana do Cariri/CE	Não				0		Não	Não	Não	Não	Não	Não	Não	Não	Não	Não	Não	Não	Não	Não	Não	
280640	Santana do São Francisco/SE	Não				0		Não	Não	Não	Não	Não	Não	Não	Não	Não	Não	Não	Não	Não	Não	Não	
251365	Santarém/PB	Não				0		Não	Não	Não	Não	Não	Não	Não	Não	Não	Não	Não	Não	Não	Não	Não	



TABELA Cs01 - INFORMAÇÕES SOBRE COLETA SELETIVA DE RESÍDUOS SÓLIDOS

ANO DE  
REFERÊNCIA  
**2009**

Município		Existência de coleta seletiva	Quantidade recolhida (exceto matéria orgânica)					Forma de Execução														
			Total	Prefeitura ou SLU	Empresas contradas	Catadores c/ apoio Pref.	Outros	Porta a porta em dias específicos					Postos de entrega voluntária					Outra forma				
Código	Nome/UF							Pref. ou contrat.	Catad. com Apoio	Catad. sem Apoio	Emp. ramo sucat.	Outro Executor	Pref. ou contrat.	Catad. com Apoio	Catad. sem Apoio	Emp. ramo sucat.	Outro Executor	Pref. ou contrat.	Catad. com Apoio	Catad. sem Apoio	Emp. ramo sucat.	Outro Executor
			t	t	t	t	t	Cs027	CS042	Cs045	Cs028	Cs030	Cs031	Cs043	Cs046	Cs032	Cs034	Cs035	Cs044	Cs047	Cs036	Cs038
Região Nordeste			Cs001	Cs026	Cs023	Cs024	Cs048	Cs025														
292880	Santo Estêvão/BA	Não				0			Não	Não	Não	Não	Não	Não	Não	Não	Não	Não	Não	Não	Não	Não
231230	São Benedito/CE	Não				0			Não	Não	Não	Não	Não	Não	Não	Não	Não	Não	Não	Não	Não	Não
211050	São Bento/MA	Não				0			Não	Não	Não	Não	Não	Não	Não	Não	Não	Não	Não	Não	Não	Não
261310	São Caitano/PE	Não				0			Não	Não	Não	Não	Não	Não	Não	Não	Não	Não	Não	Não	Não	Não
280670	São Cristóvão/SE	Não				0			Não	Não	Não	Não	Não	Não	Não	Não	Não	Não	Não	Não	Não	Não
292910	São Felipe/BA	Sim	1.274	1.274	0	0	0		Não	Não	Não	Não	Não	Não	Não	Não	Não	Não	Não	Não	Não	Não
220960	São Félix do Piauí/PI	Não				0			Não	Não	Não	Não	Não	Não	Não	Não	Não	Não	Não	Não	Não	Não
251398	São Francisco/PB	Não				0			Não	Não	Não	Não	Não	Não	Não	Não	Não	Não	Não	Não	Não	Não
220985	São João da Canabrava/PI	Não				0			Não	Não	Não	Não	Não	Não	Não	Não	Não	Não	Não	Não	Não	Não
211107	São João do Soter/MA	Não				0			Não	Não	Não	Não	Não	Não	Não	Não	Não	Não	Não	Não	Não	Não
261340	São José da Coroa Grande/PE	Não				0			Não	Não	Não	Não	Não	Não	Não	Não	Não	Não	Não	Não	Não	Não
251430	São José de Caiana/PB	Não				0			Não	Não	Não	Não	Não	Não	Não	Não	Não	Não	Não	Não	Não	Não
211120	São José de Ribamar/MA	Não				0			Não	Não	Não	Não	Não	Não	Não	Não	Não	Não	Não	Não	Não	Não
221005	São José do Divino/PI								Não	Não	Não	Não	Não	Não	Não	Não	Não	Não	Não	Não	Não	Não
292937	São José do Jacuípe/BA	Não							Não	Não	Não	Não	Não	Não	Não	Não	Não	Não	Não	Não	Não	Não
221020	São José do Piauí/PI	Sim							Sim	Não	Não	Não	Não	Não	Não	Não	Não	Não	Não	Não	Não	Não
211140	São Luís Gonzaga do Maranhão/MA	Não				0			Não	Não	Não	Não	Não	Não	Não	Não	Não	Não	Não	Não	Não	Não
211130	São Luís/MA	Não				0			Não	Não	Não	Não	Não	Não	Não	Não	Não	Não	Não	Não	Não	Não
292940	São Miguel das Matas/BA	Não				0			Não	Não	Não	Não	Não	Não	Não	Não	Não	Não	Não	Não	Não	Não
251500	São Miguel de Taipu/PB	Não				0			Não	Não	Não	Não	Não	Não	Não	Não	Não	Não	Não	Não	Não	Não
241255	São Miguel do Gostoso/RN	Não				0			Não	Não	Não	Não	Não	Não	Não	Não	Não	Não	Não	Não	Não	Não
270860	São Miguel dos Campos/AL	Não				0			Não	Não	Não	Não	Não	Não	Não	Não	Não	Não	Não	Não	Não	Não
221050	São Pedro do Piauí/PI	Não				0			Não	Não	Não	Não	Não	Não	Não	Não	Não	Não	Não	Não	Não	Não
292950	São Sebastião do Passé/BA	Não				0			Não	Não	Não	Não	Não	Não	Não	Não	Não	Não	Não	Não	Não	Não
231270	Senador Pompeu/CE	Não				0			Não	Não	Não	Não	Não	Não	Não	Não	Não	Não	Não	Não	Não	Não
241340	Serra Negra do Norte/RN	Não				0			Não	Não	Não	Não	Não	Não	Não	Não	Não	Não	Não	Não	Não	Não
261390	Serra Talhada/PE	Não				0			Não	Não	Não	Não	Não	Não	Não	Não	Não	Não	Não	Não	Não	Não
241355	Serrinha dos Pintos/RN	Não				0			Não	Não	Não	Não	Não	Não	Não	Não	Não	Não	Não	Não	Não	Não
293060	Serrolândia/BA	Não				0			Não	Não	Não	Não	Não	Não	Não	Não	Não	Não	Não	Não	Não	Não
261410	Sertânia/PE	Não				0			Não	Não	Não	Não	Não	Não	Não	Não	Não	Não	Não	Não	Não	Não
261420	Sirinhaém/PE	Não							Não	Não	Não	Não	Não	Não	Não	Não	Não	Não	Não	Não	Não	Não
231290	Sobral/CE	Não				0			Não	Não	Não	Não	Não	Não	Não	Não	Não	Não	Não	Não	Não	Não
221090	Socorro do Piauí/PI	Não				0			Não	Não	Não	Não	Não	Não	Não	Não	Não	Não	Não	Não	Não	Não
261440	Solidão/PE	Não				0			Não	Não	Não	Não	Não	Não	Não	Não	Não	Não	Não	Não	Não	Não
231300	Solonópole/CE	Não				0			Não	Não	Não	Não	Não	Não	Não	Não	Não	Não	Não	Não	Não	Não
251620	Sousa/PB	Não	0			0			Não	Não	Não	Não	Não	Não	Não	Não	Não	Não	Não	Não	Não	Não
293080	Souto Soares/BA	Não				0			Não	Não	Não	Não	Não	Não	Não	Não	Não	Não	Não	Não	Não	Não
261460	Tabira/PE	Não				0			Não	Não	Não	Não	Não	Não	Não	Não	Não	Não	Não	Não	Não	Não
241400	Tangará/RN	Não				0			Não	Não	Não	Não	Não	Não	Não	Não	Não	Não	Não	Não	Não	Não



TABELA Cs01 - INFORMAÇÕES SOBRE COLETA SELETIVA DE RESÍDUOS SÓLIDOS

ANO DE  
REFERÊNCIA  
2009

Município		Existência de coleta seletiva	Quantidade recolhida (exceto matéria orgânica)					Forma de Execução															
			Total	Prefeitura ou SLU	Empresas contradas	Catadores c/ apoio Pref.	Outros	Porta a porta em dias específicos					Postos de entrega voluntária					Outra forma					
								Pref. ou contrat.	Catad. com Apoio	Catad. sem Apoio	Emp. ramo sucat.	Outro Executor	Pref. ou contrat.	Catad. com Apoio	Catad. sem Apoio	Emp. ramo sucat.	Outro Executor	Pref. ou contrat.	Catad. com Apoio	Catad. sem Apoio	Emp. ramo sucat.	Outro Executor	
Código	Nome/UF		t	t	t	t	t	Cs027	CS042	Cs045	Cs028	Cs030	Cs031	Cs043	Cs046	Cs032	Cs034	Cs035	Cs044	Cs047	Cs036	Cs038	
Região Nordeste			Cs001	Cs026	Cs023	Cs024	Cs048	Cs025	Cs027	CS042	Cs045	Cs028	Cs030	Cs031	Cs043	Cs046	Cs032	Cs034	Cs035	Cs044	Cs047	Cs036	Cs038
293120	Taperoá/BA	Não				0		Não	Não	Não	Não	Não	Não	Não	Não	Não	Não	Não	Não	Não	Não	Não	
251650	Taperoá/PB	Não				0		Não	Não	Não	Não	Não	Não	Não	Não	Não	Não	Não	Não	Não	Não	Não	
261500	Taquaritinga do Norte/PE	Não				0		Não	Não	Não	Não	Não	Não	Não	Não	Não	Não	Não	Não	Não	Não	Não	
251660	Tavares/PB	Não				0		Não	Não	Não	Não	Não	Não	Não	Não	Não	Não	Não	Não	Não	Não	Não	
251670	Teixeira/PB	Não				0		Não	Não	Não	Não	Não	Não	Não	Não	Não	Não	Não	Não	Não	Não	Não	
241415	Tenente Laurentino Cruz/RN	Não				0		Não	Não	Não	Não	Não	Não	Não	Não	Não	Não	Não	Não	Não	Não	Não	
221100	Teresina/PI	Não				0		Não	Não	Não	Não	Não	Não	Não	Não	Não	Não	Não	Não	Não	Não	Não	
241105	Tibau/RN	Não				0		Não	Não	Não	Não	Não	Não	Não	Não	Não	Não	Não	Não	Não	Não	Não	
261530	Timbaúba/PE	Não				0		Não	Não	Não	Não	Não	Não	Não	Não	Não	Não	Não	Não	Não	Não	Não	
211220	Timon/MA	Não				0		Não	Não	Não	Não	Não	Não	Não	Não	Não	Não	Não	Não	Não	Não	Não	
261550	Tracunhaém/PE	Não				0		Não	Não	Não	Não	Não	Não	Não	Não	Não	Não	Não	Não	Não	Não	Não	
270920	Traipu/AL	Não				0		Não	Não	Não	Não	Não	Não	Não	Não	Não	Não	Não	Não	Não	Não	Não	
231350	Traini/CE	Não				0		Não	Não	Não	Não	Não	Não	Não	Não	Não	Não	Não	Não	Não	Não	Não	
251680	Triunfo/PB	Não				0		Não	Não	Não	Não	Não	Não	Não	Não	Não	Não	Não	Não	Não	Não	Não	
231360	Ubajara/CE	Sim	288	0	0	288	0	Não	Sim	Não	Não	Não	Não	Não	Não	Não	Não	Não	Não	Não	Não	Não	
251690	Uiraúna/PB	Não				0		Não	Não	Não	Não	Não	Não	Não	Não	Não	Não	Não	Não	Não	Não	Não	
293250	Una/BA	Não				0		Não	Não	Não	Não	Não	Não	Não	Não	Não	Não	Não	Não	Não	Não	Não	
293270	Uruçuca/BA	Não				0		Não	Não	Não	Não	Não	Não	Não	Não	Não	Não	Não	Não	Não	Não	Não	
293280	Utinga/BA							Não	Não	Não	Não	Não	Não	Não	Não	Não	Não	Não	Não	Não	Não	Não	
293310	Várzea do Poço/BA	Não				0		Não	Não	Não	Não	Não	Não	Não	Não	Não	Não	Não	Não	Não	Não	Não	
293320	Vera Cruz/BA	Não				0		Não	Não	Não	Não	Não	Não	Não	Não	Não	Não	Não	Não	Não	Não	Não	
241480	Vera Cruz/RN	Não				0		Não	Não	Não	Não	Não	Não	Não	Não	Não	Não	Não	Não	Não	Não	Não	
261630	Vicência/PE	Não				0		Não	Não	Não	Não	Não	Não	Não	Não	Não	Não	Não	Não	Não	Não	Não	
231410	Viçosa do Ceará/CE	Não				0		Não	Não	Não	Não	Não	Não	Não	Não	Não	Não	Não	Não	Não	Não	Não	
270940	Viçosa/AL	Não				0		Não	Não	Não	Não	Não	Não	Não	Não	Não	Não	Não	Não	Não	Não	Não	
251720	Vieirópolis/PB							Não	Não	Não	Não	Não	Não	Não	Não	Não	Não	Não	Não	Não	Não	Não	
293330	Vitória da Conquista/BA	Sim						Não	Não	Sim	Não	Não	Não	Não	Sim	Não	Não	Não	Não	Não	Não	Não	
261640	Vitória de Santo Antão/PE	Não				0		Não	Não	Não	Não	Não	Não	Não	Não	Não	Não	Não	Não	Não	Não	Não	
211300	Vitorino Freire/MA	Não				0		Não	Não	Não	Não	Não	Não	Não	Não	Não	Não	Não	Não	Não	Não	Não	
293340	Wagner/BA	Não				0		Não	Não	Não	Não	Não	Não	Não	Não	Não	Não	Não	Não	Não	Não	Não	
221170	Wall Ferraz/PI	Não				0		Não	Não	Não	Não	Não	Não	Não	Não	Não	Não	Não	Não	Não	Não	Não	



TABELA Cs02  
INFORMAÇÕES SOBRE TRIAGEM DE RESÍDUOS SÓLIDOS  
(PROVENIENTES OU NÃO DA COLETA SELETIVA)



**TABELA Cs02 - INFORMAÇÕES SOBRE TRIAGEM DE RESÍDUOS SÓLIDOS  
(PROVENIENTES OU NÃO DA COLETA SELETIVA)**

 ANO DE  
REFERÊNCIA  
**2009**

Município	Materiais recuperados, exceto material orgânico e rejeito						
	Total	Papel e papelão	Plásticos	Metais	Vidros	Outros	
Código Nome/UF	t	t	t	t	t	t	
<b>Região Nordeste</b>	Cs009	Cs010	Cs011	Cs012	Cs013	Cs014	
290010 Abaira/BA							
290020 Abaré/BA							
240010 Acari/RN	0,0	0,0	0,0	0,0	0,0	0,0	
220005 Acauã/PI	0,0	0,0	0,0	0,0	0,0	0,0	
260010 Afogados da Ingazeira/PE	283,0	70,0	60,0	123,0	30,0	0,0	
260030 Agrestina/PE	4,0	1,0	1,0	1,0	0,5	0,5	
220010 Agricolândia/PI	0,0	0,0	0,0	0,0	0,0	0,0	
250010 Água Branca/PB	0,0	0,0	0,0	0,0	0,0	0,0	
220020 Água Branca/PI							
230040 Aiuaíba/CE							
250030 Alagoa Grande/PB							
260060 Alagoinha/PE	0,0	0,0	0,0	0,0	0,0	0,0	
290070 Alagoinhas/BA	961,0						
230050 Alcântaras/CE							
220045 Alvorada do Gurgueia/PI	0,0	0,0	0,0	0,0	0,0	0,0	
290100 Amargosa/BA							
230075 Amontada/CE							
290135 Andorinha/BA	0,0	0,0	0,0	0,0	0,0	0,0	
240080 Angicos/RN	0,0	0,0	0,0	0,0	0,0	0,0	
240090 Antônio Martins/RN							
250077 Aparecida/PB							
230090 Apuiarés/CE							
280020 Aquidabã/SE	0,0	0,0	0,0	0,0	0,0	0,0	
230100 Aquiraz/CE							
250080 Araçagi/PB							
280030 Aracaju/SE	1.144,1	704,1	258,0	104,2	77,8	0,0	
230110 Aracati/CE	0,0	0,0	0,0	0,0	0,0	0,0	
290210 Araci/BA							
260105 Araçoiaba/PE							
270030 Arapiraca/AL							
210100 Arari/MA	259,0	36,0	10,0	200,0	3,0	10,0	
230140 Aratuba/CE	0,0	0,0	0,0	0,0	0,0	0,0	
280040 Arauá/SE	0,0	0,0	0,0	0,0	0,0	0,0	
220090 Aroazes/PI							
230160 Assaré/CE							
250135 Assunção/PB	30,0	20,0	0,0	0,0	10,0	0,0	
230170 Aurora/CE							
240140 Baía Formosa/RN							
290260 Baixa Grande/BA							



**TABELA Cs02 - INFORMAÇÕES SOBRE TRIAGEM DE RESÍDUOS SÓLIDOS  
(PROVENIENTES OU NÃO DA COLETA SELETIVA)**

 ANO DE  
REFERÊNCIA  
**2009**

Município	Materiais recuperados, exceto material orgânico e rejeito						
	Total	Papel e papelão	Plásticos	Metais	Vidros	Outros	
Código Nome/UF	t	t	t	t	t	t	
<b>Região Nordeste</b>	Cs009	Cs010	Cs011	Cs012	Cs013	Cs014	
250150 Bananeiras/PB							
240150 Barcelona/RN							
220117 Barra D'Alcântara/PI							
270050 Barra de Santo Antônio/AL							
290270 Barra/BA							
230205 Barroquinha/CE							
230220 Beberibe/CE	192,0						
250190 Belém/PB							
260170 Belo Jardim/PE							
210180 Benedito Leite/MA	0,0	0,0	0,0	0,0	0,0	0,0	
260180 Betânia/PE	259,0	50,0	72,0	58,0	79,0	0,0	
260190 Bezerras/PE							
250210 Boa Ventura/PB	0,0	0,0	0,0	0,0	0,0	0,0	
210200 Bom Jardim/MA							
290395 Bom Jesus da Serra/BA	0,0	0,0	0,0	0,0	0,0	0,0	
240170 Bom Jesus/RN							
290400 Boninal/BA							
250240 Bonito de Santa Fé/PB	0,0	0,0	0,0	0,0	0,0	0,0	
250250 Boqueirão/PB							
250270 Borborema/PB							
230250 Brejo Santo/CE	0,0	0,0	0,0	0,0	0,0	0,0	
290450 Brotas de Macaúbas/BA							
290460 Brumado/BA	5,7	4,0	1,0	0,3	0,0	0,4	
210230 Buriti Bravo/MA							
250310 Cabaceiras/PB							
260290 Cabo de Santo Agostinho/PE	180,0						
270120 Cacimbinhas/AL							
290500 Caculé/BA							
290515 Caetanópolis/BA							
240185 Caiçara do Norte/RN							
240200 Caicó/RN							
220207 Cajazeiras do Piauí/PI	0,0	0,0	0,0	0,0	0,0	0,0	
220208 Cajueiro da Praia/PI	0,0	0,0	0,0	0,0	0,0	0,0	
220209 Caldeirão Grande do Piauí/PI							
290570 Camaçari/BA	441,9	211,7	190,8	17,4	10,3	11,7	
250390 Camalau/BA							
260350 Camocim de São Félix/PE							
230260 Camocim/CE	39,0	7,0	5,0	10,0	17,0	0,0	
250400 Campina Grande/PB							



**TABELA Cs02 - INFORMAÇÕES SOBRE TRIAGEM DE RESÍDUOS SÓLIDOS  
(PROVENIENTES OU NÃO DA COLETA SELETIVA)**

 ANO DE  
REFERÊNCIA  
**2009**

Município	Materiais recuperados, exceto material orgânico e rejeito					
	Total	Papel e papelão	Plásticos	Metais	Vidros	Outros
	t	t	t	t	t	t
Código Nome/UF	Cs009	Cs010	Cs011	Cs012	Cs013	Cs014
<b>Região Nordeste</b>						
270140 Campo Alegre/AL	0,0	0,0	0,0	0,0	0,0	0,0
280100 Campo do Brito/SE	0,0	0,0	0,0	0,0	0,0	0,0
220213 Campo Grande do Piauí/PI						
220220 Campo Maior/PI	0,0	0,0	0,0	0,0	0,0	0,0
230270 Campos Sales/CE	9,0	1,0	1,5	4,5	2,0	0,0
290660 Candiba/BA						
260370 Canhotinho/PE						
280120 Canindé de São Francisco/SE						
220230 Canto do Buriti/PI	0,0	0,0	0,0	0,0	0,0	0,0
290685 Capela do Alto Alegre/BA						
270170 Capela/AL						
280130 Capela/SE						
290690 Caravelas/BA						
290710 Carinhanha/BA	0,0	0,0	0,0	0,0	0,0	0,0
230310 Cariré/CE						
230330 Cariús/CE						
260390 Caruaíba/PE	0,0	0,0	0,0	0,0	0,0	0,0
240240 Carnaúba dos Dantas/RN						
250420 Catingueira/PB	0,0	0,0	0,0	0,0	0,0	0,0
250430 Catolé do Rocha/PB	0,0	0,0	0,0	0,0	0,0	0,0
290750 Catu/BA	0,0	0,0	0,0	0,0	0,0	0,0
230370 Caucaia/CE	0,0	0,0	0,0	0,0	0,0	0,0
210300 Caxias/MA						
290790 Cipó/BA						
210330 Codó/MA			120,0			
220273 Coivaras/PI						
220277 Colônia do Piauí/PI	0,0	0,0	0,0	0,0	0,0	0,0
290820 Conceição da Feira/BA	0,0	0,0	0,0	0,0	0,0	0,0
210355 Conceição do Lago-Açu/MA						
250440 Conceição/PB	0,0	0,0	0,0	0,0	0,0	0,0
250450 Condado/PB	0,0	0,0	0,0	0,0	0,0	0,0
250470 Congo/PB						
290900 Cordeiros/BA						
290910 Coribe/BA	0,0	0,0	0,0	0,0	0,0	0,0
210360 Coroatá/MA	150,0	80,0	40,0	12,0	18,0	0,0
290920 Coronel João Sá/BA						
290930 Correntina/BA	15,0	8,0	5,0	2,0	0,0	0,0
270230 Coruripe/AL						
290940 Cotegipe/BA						



**TABELA Cs02 - INFORMAÇÕES SOBRE TRIAGEM DE RESÍDUOS SÓLIDOS  
(PROVENIENTES OU NÃO DA COLETA SELETIVA)**

 ANO DE  
REFERÊNCIA  
**2009**

Município	Materiais recuperados, exceto material orgânico e rejeito					
	Total	Papel e papelão	Plásticos	Metais	Vidros	Outros
Código Nome/UF	t	t	t	t	t	t
<b>Região Nordeste</b>	Cs009	Cs010	Cs011	Cs012	Cs013	Cs014
230420 Crato/CE						
290980 Cruz das Almas/BA						
250490 Cruz do Espírito Santo/PB						
230425 Cruz/CE	6,9	2,8	2,1	1,0	1,0	0,0
240300 Cruzeta/RN	0,0	0,0	0,0	0,0	0,0	0,0
280190 Cumbe/SE						
260500 Cupira/PE						
210370 Cururupu/MA						
220342 Domingos Mourão/PI	0,0	0,0	0,0	0,0	0,0	0,0
291030 Elísio Medrado/BA	11,0	3,0	1,0	7,0	0,0	0,0
291050 Entre Rios/BA	0,0	0,0	0,0	0,0	0,0	0,0
240340 Equador/RN						
250600 Esperança/PB	176,0	54,0	48,0	24,0	38,0	12,0
270255 Estrela de Alagoas/AL						
291070 Euclides da Cunha/BA						
230430 Farias Brito/CE	0,0	0,0	0,0	0,0	0,0	0,0
291077 Feira da Mata/BA	0,0	0,0	0,0	0,0	0,0	0,0
260545 Fernando de Noronha/PE	354,0	82,5	75,0	130,0	1,5	65,0
291100 Floresta Azul/BA						
220385 Floresta do Piauí/PI						
260570 Floresta/PE						
291110 Formosa do Rio Preto/BA						
230435 Forquilha/CE	90,0	10,0	30,0	50,0	0,0	0,0
230440 Fortaleza/CE	348,8	171,2	29,9	56,4	54,6	36,8
220415 Francisco Macedo/PI						
220420 Francisco Santos/PI						
280230 Frei Paulo/SE	0,0	0,0	0,0	0,0	0,0	0,0
240410 Galinhos/RN						
280250 General Maynard/SE						
230460 General Sampaio/CE	312,0	91,4	129,6	14,9	76,1	0,0
291130 Gentio do Ouro/BA						
210462 Governador Luiz Rocha/MA						
260640 Gravata/PE						
230490 Groaíras/CE						
220450 Guadalupe/PI	7,4	3,5	1,0	1,5	1,0	0,4
210490 Guimarães/MA	0,0	0,0	0,0	0,0	0,0	0,0
230520 Hidrolândia/CE						
210500 Humberto de Campos/MA						
291190 Iaçú/BA	800,0	200,0	300,0	300,0	0,0	0,0



**TABELA Cs02 - INFORMAÇÕES SOBRE TRIAGEM DE RESÍDUOS SÓLIDOS  
(PROVENIENTES OU NÃO DA COLETA SELETIVA)**

 ANO DE  
REFERÊNCIA  
**2009**

Município	Materiais recuperados, exceto material orgânico e rejeito					
	Total	Papel e papelão	Plásticos	Metais	Vidros	Outros
	t	t	t	t	t	t
Código Nome/UF						
<b>Região Nordeste</b>	Cs009	Cs010	Cs011	Cs012	Cs013	Cs014
291200 Ibiassucê/BA						
260670 Ibirajuba/PE	5,2	0,8	1,3	2,9	0,3	0,0
230540 Icó/CE						
270310 Igaci/AL						
210520 Igarapé Grande/MA	0,0	0,0	0,0	0,0	0,0	0,0
230550 Iguatu/CE						
250670 Imaculada/PB						
210530 Imperatriz/MA						
230560 Independência/CE						
260710 Ingazeira/PE						
270330 Inhapi/AL						
220470 Inhuma/PI						
230570 Ipaumirim/CE						
260730 Ipubi/PE						
291430 Iramaia/BA	0,0	0,0	0,0	0,0	0,0	0,0
291440 Iraquara/BA	27,0	2,0	0,0	10,0	15,0	0,0
230610 Irauçuba/CE						
280290 Itabaiana/SE	0,0	0,0	0,0	0,0	0,0	0,0
291465 Itabela/BA						
280310 Itabi/SE		10,0	5,0			
291480 Itabuna/BA	0,0	0,0	0,0	0,0	0,0	0,0
291510 Itagi/BA						
230620 Itaicaba/CE						
230625 Itaitinga/CE						
240485 Itajá/RN						
291550 Itajuípe/BA						
291570 Itamarí/BA	0,0	0,0	0,0	0,0	0,0	0,0
260765 Itambé/PE	0,0	0,0	0,0	0,0	0,0	0,0
291680 Itarantim/BA						
230655 Itarema/CE	0,0	0,0	0,0	0,0	0,0	0,0
230660 Itatira/CE						
291690 Itiruçu/BA						
291733 Iuiú/BA	0,0	0,0	0,0	0,0	0,0	0,0
240500 Jaçaná/RN	9,9	3,6	3,0	2,4	0,4	0,5
250730 Jacaraú/PB						
291750 Jacobina/BA						
291760 Jaguaquara/BA	21,0	12,0	2,0	4,0	1,0	2,0
230700 Jaguaruana/CE	15,0	10,0	5,0	0,0	0,0	0,0
291790 Jandaira/BA						



**TABELA Cs02 - INFORMAÇÕES SOBRE TRIAGEM DE RESÍDUOS SÓLIDOS  
(PROVENIENTES OU NÃO DA COLETA SELETIVA)**

 ANO DE  
REFERÊNCIA  
**2009**

Município	Materiais recuperados, exceto material orgânico e rejeito					
	Total	Papel e papelão	Plásticos	Metais	Vidros	Outros
	t	t	t	t	t	t
Código Nome/UF						
<b>Região Nordeste</b>	Cs009	Cs010	Cs011	Cs012	Cs013	Cs014
240540 Japi/RN	0,0	0,0	0,0	0,0	0,0	0,0
240560 Jardim de Piranhas/RN						
230720 Jati/CE						
250750 João Pessoa/PB	2.387,6	562,5	1.043,6	486,2	215,4	79,9
250770 Juazeirinho/PB						
230730 Juazeiro do Norte/CE						
291845 Jucuruçu/BA	0,0	0,0	0,0	0,0	0,0	0,0
291855 Jussari/BA						
291870 Lafaiete Coutinho/BA						
280350 Lagarto/SE						
220555 Lagoa Alegre/PI	0,0	0,0	0,0	0,0	0,0	0,0
270410 Lagoa da Canoa/AL						
240620 Lagoa d'Anta/RN						
250820 Lagoa de Dentro/PB						
210592 Lagoa do Mato/MA						
250830 Lagoa Seca/PB						
291890 Lajedão/BA	0,0	0,0	0,0	0,0	0,0	0,0
291900 Lajedinho/BA	0,0	0,0	0,0	0,0	0,0	0,0
280360 Laranjeiras/SE						
250840 Lastro/PB	0,0	0,0	0,0	0,0	0,0	0,0
291920 Lauro de Freitas/BA	1.628,0	1.211,0	114,0	120,0	69,0	114,0
291930 Lençóis/BA	0,0	0,0	0,0	0,0	0,0	0,0
230760 Limoeiro do Norte/CE	0,0	0,0	0,0	0,0	0,0	0,0
291950 Livramento de Nossa Senhora/BA						
210620 Luís Domingues/MA						
291955 Luís Eduardo Magalhães/BA						
240700 Luís Gomes/RN	0,0	0,0	0,0	0,0	0,0	0,0
270430 Maceió/AL	288,7	132,0	77,6	49,1	30,0	0,0
250870 Mãe d'Água/PB						
291995 Maetinga/BA						
292000 Maiquinique/BA						
292010 Mairi/BA	0,0	0,0	0,0	0,0	0,0	0,0
270440 Major Isidoro/AL						
240725 Major Sales/RN						
292030 Malhada de Pedras/BA						
280390 Malhador/SE						
250900 Manaira/PB	0,0	0,0	0,0	0,0	0,0	0,0
230765 Maracanau/CE	34,5	34,5	0,0	0,0	0,0	0,0
292060 Maragogipe/BA	0,0	0,0	0,0	0,0	0,0	0,0



**TABELA Cs02 - INFORMAÇÕES SOBRE TRIAGEM DE RESÍDUOS SÓLIDOS  
(PROVENIENTES OU NÃO DA COLETA SELETIVA)**

 ANO DE  
REFERÊNCIA  
**2009**

Município	Materiais recuperados, exceto material orgânico e rejeito					
	Total	Papel e papelão	Plásticos	Metais	Vidros	Outros
	t	t	t	t	t	t
Código Nome/UF						
<b>Região Nordeste</b>	Cs009	Cs010	Cs011	Cs012	Cs013	Cs014
260920 Maraial/PE						
230770 Maranguape/CE	0,0	0,0	0,0	0,0	0,0	0,0
210637 Maranhãozinho/MA						
270460 Maravilha/AL	0,0	0,0	0,0	0,0	0,0	0,0
292080 Marcionílio Souza/BA						
240740 Martins/RN						
280400 Maruim/SE	0,0	0,0	0,0	0,0	0,0	0,0
292090 Mascote/BA						
230800 Massapé/CE	10,0	4,0	3,0	3,0	0,0	0,0
250920 Massaranduba/PB						
292100 Mata de São João/BA						
210663 Matões do Norte/MA						
230810 Mauriti/CE						
230820 Meruoca/CE	3,0	2,0	1,0	0,0	0,0	0,0
292120 Miguel Calmon/BA						
292145 Mirante/BA						
210680 Mirinzal/MA	0,0	0,0	0,0	0,0	0,0	0,0
230850 Mombaca/CE						
230860 Monsenhor Tabosa/CE						
250960 Monte Horebe/PB						
230870 Morada Nova/CE	60,0	0,0	0,0	0,0	0,0	60,0
292160 Morpará/BA						
240800 Mossoró/RN	535,0	153,0	45,0	252,0	85,0	0,0
292220 Muniz Ferreira/BA						
280430 Muribeca/SE	0,0	0,0	0,0	0,0	0,0	0,0
270550 Murici/AL	0,0	0,0	0,0	0,0	0,0	0,0
292240 Muteipe/BA						
240810 Natal/RN	2.763,0	1.537,0	539,0	229,0	458,0	0,0
292260 Nilo Peçanha/BA						
240820 Nísia Floresta/RN						
280450 Nossa Senhora da Glória/SE	0,0	0,0	0,0	0,0	0,0	0,0
280480 Nossa Senhora do Socorro/SE	2,0	0,5	0,3	1,0	0,2	0,0
210725 Nova Colinas/MA						
240830 Nova Cruz/RN						
251020 Nova Olinda/PB	0,0	0,0	0,0	0,0	0,0	0,0
251030 Nova Palmeira/PB						
230945 Ocara/CE						
251040 Olho d'Água/PB						
240840 Olho-d'Água do Borges/RN						



**TABELA Cs02 - INFORMAÇÕES SOBRE TRIAGEM DE RESÍDUOS SÓLIDOS  
(PROVENIENTES OU NÃO DA COLETA SELETIVA)**

 ANO DE  
REFERÊNCIA  
**2009**

Município	Materiais recuperados, exceto material orgânico e rejeito					
	Total	Papel e papelão	Plásticos	Metais	Vidros	Outros
	t	t	t	t	t	t
Código Nome/UF						
<b>Região Nordeste</b>	Cs009	Cs010	Cs011	Cs012	Cs013	Cs014
260960 Olinda/PE	182,8	73,0	41,0	30,0	4,3	34,5
270610 Ouro Branco/AL	0,0	0,0	0,0	0,0	0,0	0,0
240850 Ouro Branco/RN						
230970 Pacatuba/CE	1.800,0					
280490 Pacatuba/SE						
230980 Pacoti/CE						
230990 Pacujá/CE						
292340 Palmas de Monte Alto/BA						
220740 Palmeira do Piauí/PI	0,0	0,0	0,0	0,0	0,0	0,0
210760 Palmeirândia/MA						
270640 Pão de Açúcar/AL	0,0	0,0	0,0	0,0	0,0	0,0
270642 Pariconha/AL						
220770 Parnaíba/PI						
240325 Parnamirim/RN						
240920 Passagem/RN						
251080 Patos/PB	0,0	0,0	0,0	0,0	0,0	0,0
292390 Pau Brasil/BA						
251090 Paulista/PB						
270660 Paulo Jacinto/AL	0,0	0,0	0,0	0,0	0,0	0,0
231060 Penaforte/CE	0,0	0,0	0,0	0,0	0,0	0,0
270670 Penedo/AL						
270680 Piaçabuçu/AL						
251140 Picuí/PB						
251160 Pilões/PB	0,0	0,0	0,0	0,0	0,0	0,0
210850 Pindaré-Mirim/MA	0,0	0,0	0,0	0,0	0,0	0,0
270700 Pindoba/AL						
292460 Pindobaçu/BA						
231085 Pindoretama/CE						
210860 Pinheiro/MA						
280530 Pirambu/SE						
251200 Pocinhos/PB						
241010 Poço Branco/RN	0,0	0,0	0,0	0,0	0,0	0,0
251203 Poço Dantas/PB	0,0	0,0	0,0	0,0	0,0	0,0
280540 Poço Redondo/SE						
280550 Poço Verde/SE	0,0	0,0	0,0	0,0	0,0	0,0
292520 Pojuca/BA	410,0					
251210 Pombal/PB	0,0	0,0	0,0	0,0	0,0	0,0
241020 Portalegre/RN						
231110 Porteiras/CE	0,0	0,0	0,0	0,0	0,0	0,0



**TABELA Cs02 - INFORMAÇÕES SOBRE TRIAGEM DE RESÍDUOS SÓLIDOS  
(PROVENIENTES OU NÃO DA COLETA SELETIVA)**

 ANO DE  
REFERÊNCIA  
**2009**

Município	Materiais recuperados, exceto material orgânico e rejeito					
	Total	Papel e papelão	Plásticos	Metais	Vidros	Outros
	t	t	t	t	t	t
Código Nome/UF	Cs009	Cs010	Cs011	Cs012	Cs013	Cs014
<b>Região Nordeste</b>						
280560 Porto da Folha/SE	0,0	0,0	0,0	0,0	0,0	0,0
241025 Porto do Mangue/RN						
270750 Porto Real do Colégio/AL	0,0	0,0	0,0	0,0	0,0	0,0
292530 Porto Seguro/BA						
231123 Potiretama/CE						
251220 Prata/PB						
292560 Presidente Dutra/BA	1,3	1,0	0,1	0,1	0,1	0,0
292570 Presidente Jânio Quadros/BA						
241030 Presidente Juscelino/RN						
292590 Quijingue/BA	1.000,0					
261153 Quixaba/PE						
292593 Quixabeira/BA	0,0	0,0	0,0	0,0	0,0	0,0
261160 Recife/PE	2.223,7	1.591,2	249,0	150,6	232,9	0,0
231160 Redenção/CE						
210950 Riachão/MA	0,0	0,0	0,0	0,0	0,0	0,0
261170 Riacho das Almas/PE						
251278 Riacho de Santo Antônio/PB						
280590 Riachuelo/SE	0,0	0,0	0,0	0,0	0,0	0,0
240895 Rio do Fogo/RN	0,0	0,0	0,0	0,0	0,0	0,0
261190 Rio Formoso/PE						
231180 Russas/CE						
261220 Salgueiro/PE	1,0					
292740 Salvador/BA						
210970 Sambaíba/MA						
292750 Santa Bárbara/BA						
292780 Santa Cruz da Vitória/BA						
251320 Santa Cruz/PB						
210980 Santa Helena/MA						
292790 Santa Inês/BA						
210990 Santa Inês/MA						
211000 Santa Luzia/MA						
261260 Santa Maria da Boa Vista/PE						
292810 Santa Maria da Vitória/BA	0,0	0,0	0,0	0,0	0,0	0,0
292840 Santa Rita de Cássia/BA	0,0	0,0	0,0	0,0	0,0	0,0
251380 Santa Teresinha/PB	0,0	0,0	0,0	0,0	0,0	0,0
231200 Santana do Acaraú/CE						
231210 Santana do Cariri/CE	45,0	10,0	10,0	25,0	0,0	0,0
280640 Santana do São Francisco/SE	0,0	0,0	0,0	0,0	0,0	0,0
251365 Santarém/PB						



**TABELA Cs02 - INFORMAÇÕES SOBRE TRIAGEM DE RESÍDUOS SÓLIDOS  
(PROVENIENTES OU NÃO DA COLETA SELETIVA)**

 ANO DE  
REFERÊNCIA  
**2009**

Município	Materiais recuperados, exceto material orgânico e rejeito					
	Total	Papel e papelão	Plásticos	Metais	Vidros	Outros
Código Nome/UF	t	t	t	t	t	t
<b>Região Nordeste</b>	Cs009	Cs010	Cs011	Cs012	Cs013	Cs014
292880 Santo Estêvão/BA						
231230 São Benedito/CE						
211050 São Bento/MA						
261310 São Caitano/PE	6.650,0	1.050,0	1.450,0	1.800,0	1.600,0	750,0
280670 São Cristóvão/SE						
292910 São Felipe/BA	0,0	0,0	0,0	0,0	0,0	0,0
220960 São Félix do Piauí/PI	0,0	0,0	0,0	0,0	0,0	0,0
251398 São Francisco/PB	0,0	0,0	0,0	0,0	0,0	0,0
220985 São João da Canabrava/PI						
211107 São João do Soter/MA	0,0	0,0	0,0	0,0	0,0	0,0
261340 São José da Coroa Grande/PE	0,0	0,0	0,0	0,0	0,0	0,0
251430 São José de Caiana/PB	0,0	0,0	0,0	0,0	0,0	0,0
211120 São José de Ribamar/MA						
221005 São José do Divino/PI						
292937 São José do Jacuípe/BA	0,0	0,0	0,0	0,0	0,0	0,0
221020 São José do Piauí/PI						
211140 São Luís Gonzaga do Maranhão/MA						
211130 São Luís/MA						
292940 São Miguel das Matas/BA	0,0	0,0	0,0	0,0	0,0	0,0
251500 São Miguel de Taipu/PB						
241255 São Miguel do Gostoso/RN	0,0	0,0	0,0	0,0	0,0	0,0
270860 São Miguel dos Campos/AL						
221050 São Pedro do Piauí/PI	0,0	0,0	0,0	0,0	0,0	0,0
292950 São Sebastião do Passé/BA						
231270 Senador Pompeu/CE		1,0	2,0	5,0	0,0	
241340 Serra Negra do Norte/RN						
261390 Serra Talhada/PE	0,0	0,0	0,0	0,0	0,0	0,0
241355 Serrinha dos Pintos/RN						
293060 Serrolândia/BA	0,0	0,0	0,0	0,0	0,0	0,0
261410 Sertânia/PE						
261420 Sirinhaém/PE						
231290 Sobral/CE						
221090 Socorro do Piauí/PI						
261440 Solidão/PE	0,0	0,0	0,0	0,0	0,0	0,0
231300 Solonópole/CE	0,0	0,0	0,0	0,0	0,0	0,0
251620 Sousa/PB	2.500,0	900,0	1.200,0	400,0	0,0	0,0
293080 Souto Soares/BA						
261460 Tabira/PE						
241400 Tangará/RN	0,0	0,0	0,0	0,0	0,0	0,0



**TABELA Cs02 - INFORMAÇÕES SOBRE TRIAGEM DE RESÍDUOS SÓLIDOS  
(PROVENIENTES OU NÃO DA COLETA SELETIVA)**

 ANO DE  
REFERÊNCIA  
**2009**

Município	Materiais recuperados, exceto material orgânico e rejeito						
	Total	Papel e papelão	Plásticos	Metais	Vidros	Outros	
Código Nome/UF	t	t	t	t	t	t	
<b>Região Nordeste</b>	Cs009	Cs010	Cs011	Cs012	Cs013	Cs014	
293120 Taperoá/BA							
251650 Taperoá/PB							
261500 Taquaritinga do Norte/PE	0,0	0,0	0,0	0,0	0,0	0,0	
251660 Tavares/PB							
251670 Teixeira/PB	0,0	0,0	0,0	0,0	0,0	0,0	
241415 Tenente Laurentino Cruz/RN	0,0	0,0	0,0	0,0	0,0	0,0	
221100 Teresina/PI	0,0	0,0	0,0	0,0	0,0	0,0	
241105 Tibau/RN		0,0	0,0	0,0	0,0	0,0	
261530 Timbaúba/PE	1.233,0	384,0	384,0	192,0	192,0	81,0	
211220 Timon/MA	3,2	0,5	1,0	0,7	1,0	0,0	
261550 Tracunhaém/PE	0,0	0,0	0,0	0,0	0,0	0,0	
270920 Traipu/AL	0,0	0,0	0,0	0,0	0,0	0,0	
231350 Traini/CE							
251680 Triunfo/PB							
231360 Ubajara/CE	200,9	60,5	40,3	20,1	10,1	69,9	
251690 Uiraúna/PB	0,0	0,0	0,0	0,0	0,0	0,0	
293250 Una/BA	0,0	0,0	0,0	0,0	0,0	0,0	
293270 Uruçuca/BA							
293280 Utinga/BA							
293310 Várzea do Poço/BA							
293320 Vera Cruz/BA	0,0	0,0	0,0	0,0	0,0	0,0	
241480 Vera Cruz/RN	0,0	0,0	0,0	0,0	0,0	0,0	
261630 Vicência/PE							
231410 Viçosa do Ceará/CE							
270940 Viçosa/AL							
251720 Vieirópolis/PB							
293330 Vitória da Conquista/BA							
261640 Vitória de Santo Antão/PE	13.000,0	1.400,0	1.600,0	3.000,0	3.000,0	4.000,0	
211300 Vitorino Freire/MA							
293340 Wagner/BA							
221170 Wall Ferraz/PI							



TABELA Rs01  
INFORMAÇÕES SOBRE COLETA DE RESÍDUOS SÓLIDOS DE SERVIÇOS DE  
SAÚDE



TABELA Rs01 - INFORMAÇÕES SOBRE COLETA DE RESÍDUOS SÓLIDOS DE SERVIÇOS DE SAÚDE

ANO DE  
REFERÊNCIA  
**2009**

Município		Execução de coleta dif. de RSS			Veículos utilizados		Ocorr. de cobrança pela coleta diferenciada	Quant. de RSS coletados			Coleta de RSS em unidades públicas de saúde terceirizada			Trat. de RSS Terceirizado	Prefeitura controla executores	Remessa de RSS para outros municípios				
		Existe	Prefeitura ou contratada	Gerador ou contratada	Exclusivo	Da coleta domiciliar em viagem exclusiva		Total	Prefeitura ou contratados	Geradores ou contratados	Ocor- rência	Valor contratual R\$/t	Inclui tratamento RSS			Valor contratual R\$/t	Ocor- rência	Municípios		
																			t	t
Código	Nome/UF																			
Região Nordeste		Rs020	Rs021	Rs003	Rs038	Rs036	Rs004	Rs044	Rs028	Rs008	Rs040	Rs041	Rs042	Rs043	Rs026	Rs030	Rs031			
290010	Abaira/BA	Sim	Sim	Não	Não	Sim	Não				Não				Não	Não				
290020	Abaré/BA	Não																		
240010	Acari/RN	Sim	Sim	Sim	Sim	Não	Sim				Sim				Não	Sim	São Gonçalo do Amarante/RN - SERQUIP			
220005	Acauã/PI	Sim	Sim	Não	Não	Sim	Não	0,10	0,1	0,0				Não	Não					
260010	Afogados da Ingazeira/PE	Não																		
260030	Agrestina/PE	Sim	Não	Sim	Sim	Não				8,0				Não	Não					
220010	Agricolândia/PI	Sim	Sim		Não	Sim	Não				Não				Não	Não				
250010	Água Branca/PB	Sim	Sim	Não	Não	Sim	Não	2,00	2,0	0,0	Não				Não	Não				
220020	Água Branca/PI	Sim	Sim		Sim	Não	Não	25,00	25,0	0,0	Não				Sim	Não				
230040	Aiuaba/CE	Sim	Sim	Não	Não	Sim	Não	0,50	0,5	0,0	Não				Não	Não				
250030	Alagoa Grande/PB	Não																		
260060	Alagoinha/PE	Sim	Sim	Não	Sim	Não	Não				Sim	8.230,80	Sim				Não	Sim	RECIFE	
290070	Alagoinhas/BA	Sim	Sim	Sim	Não	Sim				165,00	53,0	112,0	Não				Não	Sim	Camaçari- Bahia	
230050	Alcântaras/CE	Não																		
220045	Alvorada do Gurguéia/PI	Sim	Sim			Sim				1,50	1,5	0,0	Sim	51,35	Sim				Sim	Não
290100	Amargosa/BA	Sim	Sim	Não	Não	Sim	Não	41,00	41,0	0,0	Não				Não	Não				
230075	Amontada/CE	Não																		
290135	Andorinha/BA	Sim	Sim	Não				1,20	1,2	0,0	Não									
240080	Angicos/RN	Não																		
240090	Antônio Martins/RN	Sim	Sim	Não	Sim	Sim	Sim				80.000,0				Não	Não				
250077	Aparecida/PB	Não																		
230090	Apuiarés/CE	Não																		
280020	Aquidabã/SE	Não																		
230100	Aquiraz/CE	Sim	Sim		Sim				34,80	34,8	0,0	Sim	208.967,00	Sim				Sim	Sim	Fortaleza, Incinerador
250080	Araçagi/PB	Não																		
280030	Aracaju/SE	Sim	Sim	Sim	Sim	Não	Não	1.420,00	101,0	1.319,0	Sim	41,09	Não	0,00	Sim	Não				
230110	Aracati/CE	Sim	Não	Sim	Não	Sim				144,00	0,0	144,0				Não	Não			
290210	Araci/BA	Sim	Sim				Sim										Não	Não		
260105	Araçoiaba/PE	Sim	Sim		Sim	Sim							Não				Sim	Sim	Recife	
270030	Arapiraca/AL	Sim	Sim	Sim	Sim	Não	Não	12,61	12,6	0,0	Não				Sim	Sim	Maceió			
210100	Arari/MA	Sim	Sim	Não														Sim	Não	
230140	Aratuba/CE	Não																		
280040	Araúá/SE	Não																		
220090	Aroazes/PI	Não																		
230160	Assaré/CE	Sim	Sim	Sim		Sim	Não	1,00	1,0	0,0	Não				Não	Não				
250135	Assunção/PB	Não																		
230170	Aurora/CE	Sim	Sim	Não	Sim	Não	Não				1,5				Não	Não				
240140	Baia Formosa/RN	Sim	Sim	Sim	Sim	Não	Não				Sim	1.730,00	Sim				Não	Sim	Natal/RN	
290260	Baixa Grande/BA	Não																		



TABELA Rs01 - INFORMAÇÕES SOBRE COLETA DE RESÍDUOS SÓLIDOS DE SERVIÇOS DE SAÚDE

ANO DE  
REFERÊNCIA  
**2009**

Município		Execução de coleta dif. de RSS			Veículos utilizados		Ocorr. de cobrança pela coleta diferenciada	Quant. de RSS coletados			Coleta de RSS em unidades públicas de saúde terceirizada			Trat. de RSS Terceirizado	Prefeitura controla executores	Remessa de RSS para outros municípios	
		Existe	Prefeitura ou contratada	Gerador ou contratada	Exclusivo	Da coleta domiciliar em viagem exclusiva		Total	Prefeitura ou contratados	Geradores ou contratados	Ocor- rência	Valor contratual R\$/t	Inclui tratamento RSS	Valor contratual R\$/t		Ocor- rência	Municípios
Código	Nome/UF	Rs020	Rs021	Rs003	Rs038	Rs036	Rs004	Rs044	Rs028	Rs008	Rs040	Rs041	Rs042	Rs043	Rs026	Rs030	Rs031
Região Nordeste		Rs020	Rs021	Rs003	Rs038	Rs036	Rs004	Rs044	Rs028	Rs008	Rs040	Rs041	Rs042	Rs043	Rs026	Rs030	Rs031
250150	Bananeiras/PB	Não															
240150	Barcelona/RN	Sim	Sim	Não	Sim	Não	Não	2,00	2,0	0,0	Não				Não	Não	
220117	Barra D'Alcântara/PI	Não															
270050	Barra de Santo Antônio/AL	Não															
290270	Barra/BA	Sim	Sim		Sim	Não	Não	2,00	2,0		Sim	121,76	Sim		Sim	Não	
230205	Barroquinha/CE	Sim	Sim	Não	Não	Sim	Não				Não		Não		Não	Não	
230220	Beberibe/CE	Sim	Sim	Não	Não	Sim	Não				Não				Não	Não	
250190	Belém/PB	Não						1.726,00									
260170	Belo Jardim/PE	Sim	Sim	Não	Sim	Não	Não	280,00	280,0	0,0	Sim	146,98	Não	0,00	Não	Sim	Recife
210180	Benedito Leite/MA	Não						0,00									
260180	Betânia/PE	Sim	Sim	Não	Não	Sim	Não	2.100,00	2.100,0	0,0	Não				Não	Não	
260190	Bezerros/PE	Sim	Sim		Sim	Sim	Não		19,0		Sim	136,97	Não			Sim	Recife-Pernambuco por meio da empresa contratada
250210	Boa Ventura/PB	Não															
210200	Bom Jardim/MA	Sim	Sim	Não	Não	Sim	Não	90,00	90,0	0,0	Não				Não	Não	
290395	Bom Jesus da Serra/BA	Sim	Sim	Não	Sim	Sim	Não	10,00	10,0	0,0	Sim	10,00	Sim		Sim	Não	
240170	Bom Jesus/RN	Sim	Sim		Sim						Sim	720,00	Não	0,00	Não	Sim	SÃO GONÇALO DO AMARANTE/RN
290400	Boninal/BA	Não															
250240	Bonito de Santa Fé/PB	Sim	Sim	Não	Não	Sim	Não	9.000,00	9.000,0	0,0	Não				Não	Não	
250250	Boqueirão/PB	Sim	Sim	Não	Não	Sim	Não				Sim					Não	
250270	Borborema/PB	Não						4.400,00									
230250	Brejo Santo/CE	Sim	Sim	Sim	Não	Sim	Não	300,00	250,0	50,0	Não				Não	Não	
290450	Brotas de Macaúbas/BA	Não															
290460	Brumado/BA	Sim	Sim	Não	Sim	Não	Não	5,60	5,6	0,0	Sim	2.851,14	Sim		Sim	Não	
210230	Buriti Bravo/MA	Sim	Sim	Não	Não	Sim	Não	4,00	4,0	0,0	Não				Não	Não	
250310	Cabaceiras/PB	Não															
260290	Cabo de Santo Agostinho/PE	Sim	Sim	Não	Sim	Não	Não	53,84	53,8	0,0	Sim	1.452,92	Sim		Sim	Sim	RECIFE (PE) - SERQUIP.
270120	Cacimbinhas/AL	Sim	Sim		Não	Sim	Não				Não				Não	Não	
290500	Caculé/BA	Não															
290515	Caetanos/BA	Sim	Sim		Não	Sim	Não				Não				Sim	Não	
240185	Caçara do Norte/RN	Sim	Sim		Sim				1.500,0		Não				Não	Não	
240200	Caicó/RN	Sim	Sim	Não	Não	Sim	Não				Não				Sim		
220207	Cajazeiras do Piauí/PI	Sim	Sim		Não	Sim	Não	0,00	0,0	0,0	Não				Não	Não	
220208	Cajueiro da Praia/PI	Não						1,00									
220209	Caldeirão Grande do Piauí/PI	Sim	Sim			Sim		7,20	7,2	0,0	Não					Não	
290570	Camaçari/BA	Sim	Sim	Não	Sim	Não	Sim	368,63	368,6	0,0	Não	821,72	Não	2.823,23	Sim	Não	
250390	Camalau/PB	Não															
260350	Camocim de São Félix/PE	Sim	Sim	Não	Não	Não	Não				Não				Não	Não	
230260	Camocim/CE	Sim		Sim													
250400	Campina Grande/PB	Sim	Sim	Sim	Sim		Não		126,5		Sim	2.291,66	Sim		Não	Não	



TABELA Rs01 - INFORMAÇÕES SOBRE COLETA DE RESÍDUOS SÓLIDOS DE SERVIÇOS DE SAÚDE

ANO DE  
REFERÊNCIA  
**2009**

Município		Execução de coleta dif. de RSS			Veículos utilizados		Ocorr. de cobrança pela coleta diferenciada	Quant. de RSS coletados			Coleta de RSS em unidades públicas de saúde terceirizada			Trat. de RSS Terceirizado	Prefeitura controla executores	Remessa de RSS para outros municípios	
		Existe	Prefeitura ou contratada	Gerador ou contratada	Exclusivo	Da coleta domiciliar em viagem exclusiva		Total	Prefeitura ou contratados	Geradores ou contratados	Ocor- rência	Valor contratual R\$/t	Inclui tratamento RSS			Valor contratual R\$/t	Ocor- rência
														Código			
Região Nordeste		Rs020	Rs021	Rs003	Rs038	Rs036	Rs004	Rs044	Rs028	Rs008	Rs040	Rs041	Rs042	Rs043	Rs026	Rs030	Rs031
270140	Campo Alegre/AL	Sim	Sim		Sim	Não	Não		19,0		Sim	2.650,00	Sim		Não	Não	
280100	Campo do Brito/SE	Sim	Sim	Não	Não	Sim	Sim	20,00	20,0		Sim	120,00	Não	0,00	Não	Não	
220213	Campo Grande do Piauí/PI	Não															
220220	Campo Maior/PI	Sim	Sim	Não	Não	Não	Não				Não				Não	Não	
230270	Campos Sales/CE	Sim	Sim	Não	Não	Sim	Não	2,00	2,0	0,0	Não				Não	Não	
290660	Candiba/BA	Sim	Sim		Não	Sim	Não	12,00	12,0	0,0	Não				Sim	Não	
260370	Canhotinho/PE	Sim	Sim			Sim					Sim				Não	Não	
280120	Canindé de São Francisco/SE	Sim	Sim		Não	Sim	Não				Não				Não	Não	
220230	Canto do Buriti/PI	Sim	Sim	Não	Não	Sim	Não	13,80	13,8	0,0	Não				Não	Não	
290685	Capela do Alto Alegre/BA																
270170	Capela/AL	Sim	Sim	Não	Não	Sim	Não				Não					Não	
280130	Capela/SE	Sim	Sim	Não	Sim	Não	Não		1,5		Não				Não	Não	
290690	Caravelas/BA	Sim	Sim	Não	Não	Sim	Não	12,00	12,0	0,0	Sim		Não		Sim	Não	
290710	Carinhanha/BA	Sim	Sim	Não	Sim	Não	Não	14,00	14,0	0,0	Sim	270,00	Sim		Sim	Não	
230310	Cariré/CE	Não															
230330	Cariús/CE	Sim	Sim		Sim	Sim	Não	1,50	1,5	0,0	Não				Não	Não	
260390	Carnaíba/PE	Não						2.160,00									
240240	Carnaúba dos Dantas/RN	Não															
250420	Catingueira/PB	Não															
250430	Catolé do Rocha/PB	Não						24,00									
290750	Catu/BA	Sim	Sim	Não	Sim	Não	Não	25,80	25,8	0,0	Sim	2.142,90	Sim		Não	Sim	SALVADOR - ATERRO METROPOLITANO
230370	Caucaia/CE	Sim	Sim	Não	Sim	Não	Sim	96,10	96,1	0,0	Sim	1.810,00	Não	1.500,00	Sim	Não	
210300	Caxias/MA	Sim	Sim		Sim	Não	Não	2.428,00	2.428,0	0,0	Não				Não	Não	
290790	Cipó/BA	Não															
210330	Codó/MA	Sim	Sim		Não	Sim	Não	280,00	280,0	0,0	Sim	3.900,00	Não		Não	Não	
220273	Coivaras/PI	Não															
220277	Colônia do Piauí/PI	Não						600,00									
290820	Conceição da Feira/BA	Sim	Sim	Não	Não	Sim	Não	25,00	25,0	0,0	Não				Sim	Sim	Cruz das Almas - BA
210355	Conceição do Lago-Açu/MA	Não						0,00									
250440	Conceição/PB	Sim	Sim	Não	Não	Sim	Não	2,00	2,0	0,0	Não				Não	Não	
250450	Condado/PB	Sim	Sim	Não	Sim	Não	Sim	2,80	2,8		Não				Sim	Não	
250470	Congo/PB	Não															
290900	Cordeiros/BA	Não															
290910	Coribe/BA	Não						0,00									
210360	Coroatá/MA	Sim	Sim	Não	Não	Sim	Não	6,00	6,0	0,0	Não				Não	Não	
290920	Coronel João Sá/BA	Sim	Sim	Não		Sim	Não	30,00	30,0	0,0	Não					Não	
290930	Correntina/BA	Sim	Sim		Não	Sim	Não	1,00	1,0		Não				Não	Não	
270230	Coruripe/AL	Não															
290940	Cotegipe/BA	Sim	Sim	Não	Sim		Não	7,00	7,0	0,0	Sim	1.800,00	Sim		Sim	Não	



TABELA Rs01 - INFORMAÇÕES SOBRE COLETA DE RESÍDUOS SÓLIDOS DE SERVIÇOS DE SAÚDE

ANO DE  
REFERÊNCIA  
**2009**

Município		Execução de coleta dif. de RSS			Veículos utilizados		Ocorr. de cobrança pela coleta diferenciada	Quant. de RSS coletados			Coleta de RSS em unidades públicas de saúde terceirizada			Trat. de RSS Terceirizado	Prefeitura controla executores	Remessa de RSS para outros municípios	
		Existe	Prefeitura ou contratada	Gerador ou contratada	Exclusivo	Da coleta domiciliar em viagem exclusiva		Total	Prefeitura ou contratados	Geradores ou contratados	Ocor- rência	Valor contratual	Inclui tratamento RSS	Valor contratual		Ocor- rência	Municípios
												R\$/t		R\$/t			
Código	Nome/UF	Rs020	Rs021	Rs003	Rs038	Rs036	Rs004	Rs044	Rs028	Rs008	Rs040	Rs041	Rs042	Rs043	Rs026	Rs030	Rs031
Região Nordeste		Sim	Sim		Sim	Sim	Não				Sim	11.200,00			Sim	Não	
230420	Crato/CE	Não															
290980	Cruz das Almas/BA	Não															
250490	Cruz do Espírito Santo/PB	Não						2.181,00									
230425	Cruz/CE	Sim	Sim	Não	Sim	Não	Não				Sim	156,01			Sim	Não	
240300	Cruzeta/RN	Sim	Sim	Não	Sim	Não	Não	1,00	1,0	0,0	Não				Não	Não	
280190	Cumbe/SE	Sim		Sim	Não	Não									Não	Não	
260500	Cupira/PE	Sim	Sim		Sim					Sim					Não	Sim	Destino de responsabilidade da empresa coletora
210370	Cururupu/MA	Não															
220342	Domingos Mourão/PI	Não															
291030	Elísio Medrado/BA	Sim	Sim	Não	Não	Sim	Não	0,00	2,0		Não				Não	Não	
291050	Entre Rios/BA	Sim	Sim	Não	Sim	Não	Não	165,60	165,6	0,0	Sim	600,00	Não	0,00	Sim	Não	
240340	Equador/RN	Sim	Sim	Não	Não	Sim	Não				Não				Não	Não	
250600	Esperança/PB	Não															
270255	Estrela de Alagoas/AL	Não															
291070	Euclides da Cunha/BA	Não															
230430	Farias Brito/CE	Sim	Não	Sim	Não	Sim									Sim	Não	
291077	Feira da Mata/BA	Não															
260545	Fernando de Noronha/PE	Sim	Sim	Não	Não	Sim	Não	21,60	21,6	0,0	Sim	170,00	Não	3.350,00		Sim	Recife
291100	Floresta Azul/BA	Não															
220385	Floresta do Piauí/PI	Não						1.000,00									
260570	Floresta/PE	Sim	Sim	Não	Sim	Não	Não		5.200,0		Sim	0,00	Não	0,00	Não	Não	
291110	Formosa do Rio Preto/BA	Não						7,00			Sim						
230435	Forquilha/CE	Sim	Sim	Não	Sim	Não	Não	7,00	7,0	0,0	Não				Não	Não	
230440	Fortaleza/CE	Sim	Não	Sim	Sim	Não		3.244,98	0,0	3.245,0	Sim	450,00	Não	1.760,00	Sim	Não	
220415	Francisco Macedo/PI	Sim	Sim			Sim	Não				Não						
220420	Francisco Santos/PI	Sim	Sim	Não	Não	Sim	Não	5,00	5,0	0,0					Não	Não	
280230	Frei Paulo/SE	Sim	Sim	Não	Não	Sim	Sim	20,00	20,0	0,0	Sim	125,00	Não	0,00	Não	Não	
240410	Galinhas/RN	Sim	Sim			Sim											Não
280250	General Maynard/SE	Não															
230460	General Sampaio/CE	Sim	Sim	Não	Não	Não	Não	5.522,00	5.522,0	0,0	Não				Sim		
291130	Gentio do Ouro/BA	Não						2,00									
210462	Governador Luiz Rocha/MA	Não															
260640	Gravatá/PE	Sim	Sim	Sim	Sim	Não	Sim	34,92	34,9	0,0	Sim	8.117,45	Sim		Não	Sim	Recife/PE
230490	Groaíras/CE	Não															
220450	Guadalupe/PI	Sim	Sim	Não	Sim	Não	Não				Não				Sim	Não	
210490	Guimarães/MA	Não						0,00									
230520	Hidrolândia/CE	Não															
210500	Humberto de Campos/MA	Sim	Sim		Não	Sim	Não				Não				Não	Não	
291190	Iaçu/BA	Não						100,00									



TABELA Rs01 - INFORMAÇÕES SOBRE COLETA DE RESÍDUOS SÓLIDOS DE SERVIÇOS DE SAÚDE

ANO DE REFERÊNCIA  
2009

Município		Execução de coleta dif. de RSS			Veículos utilizados		Ocorr. de cobrança pela coleta diferenciada	Quant. de RSS coletados			Coleta de RSS em unidades públicas de saúde terceirizada			Trat. de RSS Terceirizado	Prefeitura controla executores	Remessa de RSS para outros municípios		
		Existe	Prefeitura ou contratada	Gerador ou contratada	Exclusivo	Da coleta domiciliar em viagem exclusiva		Total	Prefeitura ou contratados	Geradores ou contratados	Ocor- rência	Valor contratual R\$/t	Inclui tratamento RSS			Valor contratual R\$/t	Ocor- rência	Municípios
Código	Nome/UF																	
Região Nordeste		Rs020	Rs021	Rs003	Rs038	Rs036	Rs004	Rs044	Rs028	Rs008	Rs040	Rs041	Rs042	Rs043	Rs026	Rs030	Rs031	
291200	Ibiassucê/BA	Não						8,00										
260670	Ibirajuba/PE	Sim	Não	Sim	Sim	Não								Sim	Não			
230540	Icó/CE	Sim	Sim	Não	Não	Sim	Não	100,00	100,0	0,0	Sim	1.776,52	Não	Não	Não			
270310	Igaci/AL	Não																
210520	Igarapé Grande/MA	Não						0,00										
230550	Iguatu/CE	Sim	Sim		Sim			273,00			Sim	118,12	Não	Sim	Não			
250670	Imaculada/PB	Não																
210530	Imperatriz/MA	Sim	Sim	Não	Sim	Não	Não	457,80	457,8	0,0	Sim	280,00	Sim	Não	Não			
230560	Independência/CE	Sim	Sim								Sim	2.080,00	Não		Não			
260710	Ingazeira/PE	Sim	Sim	Não	Não	Sim	Não	1,20	1,2	0,0	Não			Não	Não			
270330	Inhapi/AL	Sim	Sim	Não	Não	Sim	Sim	2,40	2,4	0,0	Não			Não	Não			
220470	Inhuma/PI	Não																
230570	Ipaumirim/CE	Não						12,00										
260730	Ipubi/PE	Não																
291430	Iramaia/BA	Não						6,00										
291440	Iraquara/BA	Não						4,00										
230610	Irauçuba/CE	Sim	Sim	Não	Sim	Não	Não		24,0		Sim	98,00	Não	0,00	Não	Não		
280290	Itabaiana/SE	Não						0,00										
291465	Itabela/BA	Não																
280310	Itabi/SE	Sim	Sim	Não	Não	Não	Não		12,0		Não			Sim	Não			
291480	Itabuna/BA	Sim	Sim	Sim	Sim	Sim	Não	1.001,50	0,0	1.001,5	Sim	0,00	Não	0,00	Sim	Não		
291510	Itagi/BA	Não																
230620	Itaíçaba/CE	Não						0,00										
230625	Itaitinga/CE	Sim		Sim	Sim			634.725,00							Sim	PACATUBA - CE		
240485	Itajá/RN	Sim	Sim	Não	Não	Não	Não	38,40	38,4	0,0	Não			Não	Não			
291550	Itajuípe/BA	Sim	Sim	Sim		Sim								Não	Não			
291570	Itamarí/BA	Não																
260765	Itambé/PE	Sim	Sim	Não				10,00	10,0	0,0	Sim	9.024,00	Sim	Sim	Sim	Recife - PE		
291680	Itarantim/BA	Sim	Sim		Não	Sim	Não	5,00	5,0	0,0	Sim	0,00	Não	Não	Não			
230655	Itarema/CE	Sim	Sim	Não	Não	Sim	Não	14,40	14,4	0,0	Não		Não	Sim	Não			
230660	Itatira/CE	Não																
291690	Itiruçu/BA	Sim	Sim	Não	Não	Sim	Não	9.600,00			Não			Sim	Não			
291733	Ituiú/BA	Sim	Sim	Não	Não	Sim	Não	30,00			Não			Não	Não			
240500	Jaçaná/RN	Não						600.000,00										
250730	Jacaraú/PB	Não						2.749,00										
291750	Jacobina/BA																	
291760	Jaguaquara/BA	Sim	Sim	Sim	Sim	Não	Sim	21,00	21,0	0,0	Não			Sim	Não			
230700	Jaguaruana/CE	Sim	Sim	Não	Não	Sim	Não	2,50	2,5	0,0	Sim		Não	Não	Sim	FORTALEZA/CE		
291790	Jandaíra/BA	Não																



TABELA Rs01 - INFORMAÇÕES SOBRE COLETA DE RESÍDUOS SÓLIDOS DE SERVIÇOS DE SAÚDE

ANO DE  
REFERÊNCIA  
**2009**

Município		Execução de coleta dif. de RSS			Veículos utilizados		Ocorr. de cobrança pela coleta diferenciada	Quant. de RSS coletados			Coleta de RSS em unidades públicas de saúde terceirizada			Trat. de RSS Terceirizado	Prefeitura controla executores	Remessa de RSS para outros municípios	
		Existe	Prefeitura ou contratada	Gerador ou contratada	Exclusivo	Da coleta domiciliar em viagem exclusiva		Total	Prefeitura ou contratados	Geradores ou contratados	Ocor- rência	Valor contratual		Valor contratual		Ocor- rência	Municípios
												R\$/t	R\$/t				
Código	Nome/UF							t	t	t		R\$041	R\$042	R\$043	R\$026	R\$030	R\$031
Região Nordeste		Rs020	Rs021	Rs003	Rs038	Rs036	Rs004	Rs044	Rs028	Rs008	Rs040	Rs041	Rs042	Rs043	Rs026	Rs030	Rs031
240540	Japi/RN	Não						0,00			Não						
240560	Jardim de Piranhas/RN	Sim	Sim	Não	Não	Sim	Não	1,00	1,0	0,0	Não				Não	Não	
230720	Jati/CE	Sim	Sim	Não	Sim	Não		34,30	34,3	0,0	Sim	350,00	Não	0,00	Sim	Não	
250750	João Pessoa/PB	Sim	Não	Sim													
250770	Juazeirinho/PB	Não						3.041,00									
230730	Juazeiro do Norte/CE	Sim	Sim	Sim	Sim	Não	Não				Sim	1.619,05	Sim		Sim	Não	
291845	Jucuruçu/BA	Não															
291855	Jussari/BA	Sim	Sim					24,00	24,0	0,0	Sim	1.200,00	Não	0,00	Não	Sim	Itabuna-BA
291870	Lafaiete Coutinho/BA	Não															
280350	Lagarto/SE	Sim	Sim	Não	Sim	Não	Não				Sim		Não		Não	Não	
220555	Lagoa Alegre/PI	Não						0,00									
270410	Lagoa da Canoa/AL	Sim	Sim		Sim			33,60	33,6	0,0	Não				Não	Não	
240620	Lagoa d'Anta/RN	Não						48,36									
250820	Lagoa de Dentro/PB	Sim	Sim	Não	Sim	Não	Não				Não				Não	Não	
210592	Lagoa do Mato/MA	Não															
250830	Lagoa Seca/PB	Não															
291890	Lajedão/BA	Não						5,00									
291900	Lajedinho/BA	Não						78,00									
280360	Laranjeiras/SE	Sim	Sim		Sim						Sim						
250840	Lastro/PB	Não						15,00									
291920	Lauro de Freitas/BA	Sim	Sim	Não	Sim	Sim	Não	73,17	73,2	0,0	Não				Não	Sim	Camaçari- Ba
291930	Lençóis/BA	Sim	Sim	Não	Não	Sim	Não	10,00	10,0	0,0	Não				Não	Não	
230760	Limoeiro do Norte/CE	Sim	Sim	Não	Sim	Não	Não	10,00	10,0	0,0	Não				Sim	Não	
291950	Livramento de Nossa Senhora/BA	Sim	Sim	Não	Sim	Sim	Não				Não				Não	Não	
210620	Luis Domingues/MA	Não															
291955	Luis Eduardo Magalhães/BA	Sim	Sim		Sim						Sim					Não	
240700	Luis Gomes/RN	Não						576,00									
270430	Maceió/AL	Sim	Não	Sim	Não	Não									Sim	Não	
250870	Mãe d'Água/PB	Não															
291995	Maetinga/BA	Não															
292000	Maiquinique/BA	Não															
292010	Mairi/BA	Sim	Sim	Não	Não	Sim	Não	0,80	0,8	0,0	Não				Não	Não	
270440	Major Isidoro/AL	Não															
240725	Major Sales/RN	Sim	Sim		Sim				12,0		Não					Não	
292030	Malhada de Pedras/BA	Não															
280390	Malhador/SE	Sim	Sim	Não	Sim	Sim	Não	1,00	1,0	0,0	Não				Não	Não	
250900	Manaira/PB	Não						120,00									
230765	Maracanaú/CE	Sim	Sim	Sim	Não	Sim	Não	175,20	175,2	0,0	Sim	127,23	Não		Sim	Não	
292060	Maragogipe/BA	Sim	Sim		Sim	Não	Não	60,00	60,0	0,0	Não				Não	Não	



TABELA Rs01 - INFORMAÇÕES SOBRE COLETA DE RESÍDUOS SÓLIDOS DE SERVIÇOS DE SAÚDE

ANO DE  
REFERÊNCIA  
**2009**

Município		Execução de coleta dif. de RSS			Veículos utilizados		Ocorr. de cobrança pela coleta diferenciada	Quant. de RSS coletados			Coleta de RSS em unidades públicas de saúde terceirizada			Trat. de RSS Terceirizado	Prefeitura controla executores	Remessa de RSS para outros municípios	
		Existe	Prefeitura ou contratada	Gerador ou contratada	Exclusivo	Da coleta domiciliar em viagem exclusiva		Total	Prefeitura ou contratados	Geradores ou contratados	Ocor- rência	Valor contratual R\$/t	Inclui tratamento RSS	Valor contratual R\$/t		Ocor- rência	Municípios
Código	Nome/UF	Rs020	Rs021	Rs003	Rs038	Rs036	Rs004	Rs044	Rs028	Rs008	Rs040	Rs041	Rs042	Rs043	Rs026	Rs030	Rs031
260920	Maraial/PE	Sim	Sim		Não	Sim	Não	2.000,0			Não				Não	Não	
230770	Maranguape/CE	Sim	Sim	Não	Não	Sim	Não	26,00	26,0	0,0					Sim	Sim	FORTALEZA - CE.
210637	Maranhãozinho/MA	Não															
270460	Maravilha/AL	Sim	Não	Sim	Sim	Não		1,20	0,0	1,2					Não	Sim	Maceió
292080	Marcionílio Souza/BA	Não															
240740	Martins/RN	Sim	Sim	Não	Não	Sim	Não	72,00			Não					Não	
280400	Maruim/SE	Sim	Sim	Não	Não	Sim	Sim	20,00	20,0		Sim	125,00	Não	0,00	Não	Não	
292090	Mascote/BA	Sim	Sim		Não	Não	Não	0,8			Não				Não	Não	
230800	Massapê/CE	Sim	Sim	Não	Não	Sim	Não	20,0			Não				Sim	Não	
250920	Massaranduba/PB	Sim	Sim			Sim		4,0			Sim	36.000,00	Não	36.000,00	Sim	Sim	João Pessoa - PB - SERQUIP
292100	Mata de São João/BA	Sim	Sim	Não	Sim	Não	Não				Não				Sim	Camaçari - BA, Incinerador ECOMED	
210663	Matões do Norte/MA	Não															
230810	Mauriti/CE	Sim	Sim	Sim	Sim	Sim		2,00	1,0	1,0	Sim	500,00	Sim		Sim	Não	
230820	Meruoca/CE	Não						23,00			Sim						
292120	Miguel Calmon/BA	Não															
292145	Mirante/BA	Não															
210680	Mirinzal/MA	Não						0,00									
230850	Mombaca/CE	Não															
230860	Monsenhor Tabosa/CE	Não															
250960	Monte Horebe/PB	Não															
230870	Morada Nova/CE	Sim	Sim	Não	Sim	Não	Não	2,00	2,0	0,0	Não					Não	
292160	Morpará/BA	Sim	Sim	Sim	Sim	Não	Não	9,00	9,0	0,0	Não				Não	Não	
240800	Mossoró/RN	Sim	Sim	Sim	Sim	Sim	Não	115,00	0,0	115,0	Sim	2,60	Sim		Não	Sim	São Gonçalo do Amarante-RN
292220	Muniz Ferreira/BA	Não															
280430	Muribeca/SE	Não															
270550	Murici/AL	Não						0,00									
292240	Mutuipe/BA	Sim	Sim		Não	Sim	Não				Não				Não	Não	
240810	Natal/RN	Sim	Sim	Sim	Sim	Não	Não	7.150,00	349,0	6.801,0	Sim	216,17	Não	1.900,59	Sim	Sim	São Gonçalo do Amarante/RN
292260	Nilo Peçanha/BA	Sim	Sim		Não	Sim	Não	1.500,00	1.500,0	0,0	Não				Não	Não	
240820	Nisia Floresta/RN	Sim	Sim		Sim	Não	Não	4,00	4,0		Sim	14.800,00	Não		Não	Sim	Aterro Sanitário de Ceará-Mirim
280450	Nossa Senhora da Glória/SE	Não									Não						
280480	Nossa Senhora do Socorro/SE	Sim	Sim	Não	Sim	Não	Não	67,80	67,8	0,0	Sim	299,85	Não	0,00	Não	Não	
210725	Nova Colinas/MA	Sim	Sim	Sim		Sim	Não	0,5			Não				Não	Não	
240830	Nova Cruz/RN	Não						353,00									
251020	Nova Olinda/PB	Não						65,00									
251030	Nova Palmeira/PB	Sim	Sim														
230945	Ocara/CE	Sim	Sim	Não	Sim	Não	Não	7,30	7,3	0,0	Não				Sim	Não	
251040	Olho d'Água/PB	Não						24.000,00									
240840	Olho-d'Água do Borges/RN	Não															



TABELA Rs01 - INFORMAÇÕES SOBRE COLETA DE RESÍDUOS SÓLIDOS DE SERVIÇOS DE SAÚDE

ANO DE  
REFERÊNCIA  
**2009**

Município		Execução de coleta dif. de RSS			Veículos utilizados		Ocorr. de cobrança pela coleta diferenciada	Quant. de RSS coletados			Coleta de RSS em unidades públicas de saúde terceirizada			Trat. de RSS Terceirizado	Prefeitura controla executores	Remessa de RSS para outros municípios	
		Existe	Prefeitura ou contratada	Gerador ou contratada	Exclusivo	Da coleta domiciliar em viagem exclusiva		Total	Prefeitura ou contratados	Geradores ou contratados	Ocor- rência	Valor contratual R\$/t	Inclui tratamento RSS	Valor contratual R\$/t		Ocor- rência	Municípios
Código	Nome/UF	Rs020	Rs021	Rs003	Rs038	Rs036	Rs004	Rs044	Rs028	Rs008	Rs040	Rs041	Rs042	Rs043	Rs026	Rs030	Rs031
Região Nordeste		Sim	Não	Sim	Sim	Não									Não	Não	
260960	Olinda/PE	Sim	Não	Sim	Sim	Não		1,20	0,0	1,2						Não	
270610	Ouro Branco/AL	Sim	Não	Sim	Sim	Não										Não	
240850	Ouro Branco/RN	Não						0,00									
230970	Pacatuba/CE	Sim	Sim	Não	Sim	Não	Não	20,05	20,1	0,0	Não				Sim	Não	
280490	Pacatuba/SE	Não															
230980	Pacoti/CE	Não						20,00									
230990	Pacujá/CE	Não															
292340	Palmas de Monte Alto/BA	Não															
220740	Palmeira do Piauí/PI	Não															
210760	Palmeirândia/MA	Não						0,00									
270640	Pão de Açúcar/AL	Sim	Sim		Não	Sim	Não	0,00	20,0		Não					Não	
270642	Pariconha/AL	Sim	Sim	Não	Não	Sim	Não	2,40	2,4	0,0	Não				Não	Não	
220770	Parnaíba/PI	Sim	Sim	Não	Sim	Não	Não	196,25	196,3	0,0	Sim	265,10	Não	0,00	Não	Não	
240325	Parnamirim/RN	Sim	Sim	Não	Sim	Não	Sim	156,28	156,3	0,0	Sim	222,17	Não	1,99	Sim	Sim	Natal - RN / Cidade Nova
240920	Passagem/RN	Não															
251080	Patos/PB	Sim	Sim	Sim	Não	Não	Não	288,00	72,0	216,0	Sim		Sim		Não	Sim	João Pessoa PB
292390	Pau Brasil/BA	Sim	Sim	Sim	Não	Sim	Não	15,00	15,0	0,0	Não				Não	Não	
251090	Paulista/PB	Sim	Sim	Não	Não	Sim	Não	0,50	0,5	0,0	Não				Não	Não	
270660	Paulo Jacinto/AL	Sim	Sim	Não	Não	Sim	Não	1,20	1,2	0,0	Não				Não	Não	
231060	Penaforte/CE	Sim	Sim	Não	Não	Sim	Não	34,00	34,0	0,0	Não				Sim	Não	
270670	Penedo/AL	Sim	Sim		Sim	Não	Não	12,00	12,0	0,0	Sim	800,00	Sim		Não	Sim	Maceió - al
270680	Piaçabuçu/AL	Não						1.800,00									
251140	Picuí/PB	Sim	Sim	Não	Sim	Não	Não		96,0		Sim	1.303,75	Não		Sim	Não	
251160	Pilões/PB	Não															
210850	Pindaré-Mirim/MA	Sim	Sim	Não	Não	Sim	Não	54,60	54,6	0,0	Não				Não	Não	
270700	Pindoba/AL	Não															
292460	Pindobaçu/BA	Não															
231085	Pindoretama/CE	Sim	Sim			Sim			14,0							Não	
210860	Pinheiro/MA	Não															
280530	Pirambu/SE	Sim	Sim			Sim										Não	
251200	Pocinhos/PB	Sim	Sim	Não	Não	Sim	Não		5,0		Não				Não	Não	
241010	Poço Branco/RN	Não						18,00									
251203	Poço Dantas/PB	Sim	Sim	Não	Não	Sim	Não	8,60	8,6	0,0	Não				Não	Não	
280540	Poço Redondo/SE	Sim	Sim			Sim		1,00	1,0	0,0	Não				Sim	Sim	monte alegre de sergipe
280550	Poço Verde/SE	Sim	Sim	Não	Não	Sim	Sim	28,00	28,0	0,0	Sim	125,00	Não	0,00	Não	Não	
292520	Pojuca/BA	Sim	Sim	Sim	Sim	Não	Não	17,00	17,0	0,0	Sim	75.190,00	Sim		Sim	Sim	Camacari -BA
251210	Pombal/PB	Não															
241020	Portalegre/RN	Sim	Sim	Não	Não	Sim					Não					Não	
231110	Porteiras/CE	Sim	Sim	Não	Sim	Sim	Não	0,00	10,8		Sim	61,90	Não	0,00	Sim	Não	



TABELA Rs01 - INFORMAÇÕES SOBRE COLETA DE RESÍDUOS SÓLIDOS DE SERVIÇOS DE SAÚDE

ANO DE  
REFERÊNCIA  
**2009**

Município		Execução de coleta dif. de RSS			Veículos utilizados		Ocorr. de cobrança pela coleta diferenciada	Quant. de RSS coletados			Coleta de RSS em unidades públicas de saúde terceirizada			Trat. de RSS Terceirizado	Prefeitura controla executores	Remessa de RSS para outros municípios		
		Existe	Prefeitura ou contratada	Gerador ou contratada	Exclusivo	Da coleta domiciliar em viagem exclusiva		Total	Prefeitura ou contratados	Geradores ou contratados	Ocor- rência	Valor contratual	Inclui tratamento RSS			Valor contratual	Ocor- rência	Municípios
Código	Nome/UF	Rs020	Rs021	Rs003	Rs038	Rs036	Rs004	Rs044	Rs028	Rs008	Rs040	Rs041	Rs042	Rs043	Rs026	Rs030	Rs031	
280560	Porto da Folha/SE	Não						0,00										
241025	Porto do Mangue/RN	Não																
270750	Porto Real do Colégio/AL	Não						4,00										
292530	Porto Seguro/BA	Sim	Sim	Não	Sim	Não	Não	173,00			Sim	694,44	Não	120.000,00	Não	Não		
231123	Potiretama/CE	Não																
251220	Prata/PB	Não																
292560	Presidente Dutra/BA	Não																
292570	Presidente Jânio Quadros/BA	Não																
241030	Presidente Juscelino/RN	Sim	Sim		Não	Sim	Não	81,00	81,0	0,0						Não		
292590	Quijingue/BA	Não						8,00										
261153	Quixaba/PE	Não																
292593	Quixabeira/BA	Não																
261160	Recife/PE	Sim	Sim	Sim	Sim	Não	Não	5.773,00	558,0	5.215,0	Sim	1.015,98	Sim		Sim	Não		
231160	Redenção/CE	Sim	Sim	Sim		Sim		180.000,00			Não				Não	Não		
210950	Riachão/MA	Não																
261170	Riacho das Almas/PE	Sim	Sim			Sim					Sim				Não	Não		
251278	Riacho de Santo Antônio/PB	Sim	Sim		Não	Sim	Não	0,70	0,7	0,0	Não				Não	Não		
280590	Riachuelo/SE	Sim	Sim	Não	Sim	Não	Não	24,00	24,0	0,0	Sim	5.470,00	Não	5.470,00	Não	Não		
240895	Rio do Fogo/RN	Sim	Sim	Sim	Sim	Sim	Não	0,00	0,0	0,0	Sim	0,00	Não	0,00	Não	Sim	Ceara-Mirim (Aterro Sanitário Metr. de Natal/Brase	
261190	Rio Formoso/PE	Sim	Sim		Sim			1,60	1,6	0,0	Sim	2.400,00	Não		Não	Não		
231180	Russas/CE	Sim	Sim	Não	Não	Sim	Não	312,00	312,0	0,0	Não				Sim	Não		
261220	Salgueiro/PE	Sim	Sim	Não	Sim	Não		0,30	0,3	0,0					Sim	Não		
292740	Salvador/BA	Sim	Não	Sim	Sim	Não		3.155,00	0,0	3.155,0					Sim	Sim	Simões Filho e Dias d'Ávila	
210970	Sambaíba/MA	Sim	Sim	Não	Não	Sim	Não	30,00	30,0	0,0	Sim	60,00	Não		Sim	Não		
292750	Santa Bárbara/BA	Sim	Sim	Não	Não	Sim	Não	0,30	0,3	0,0	Não				Não	Não		
292780	Santa Cruz da Vitória/BA	Não						0,00										
251320	Santa Cruz/PB	Não																
210980	Santa Helena/MA	Não						0,00										
292790	Santa Inês/BA	Não						66,00										
210990	Santa Inês/MA	Sim	Sim	Não	Sim	Sim	Não	0,50	0,5	0,0	Não				Não	Não		
211000	Santa Luzia/MA	Não																
261260	Santa Maria da Boa Vista/PE	Sim	Sim	Não	Sim		Não				Não				Não	Não		
292810	Santa Maria da Vitória/BA	Sim	Sim	Não	Sim	Sim	Não	85,00	85,0	0,0	Não				Não	Não		
292840	Santa Rita de Cássia/BA	Sim	Sim	Não	Não	Sim	Não	50,00	50,0	0,0	Não				Não	Não		
251380	Santa Teresinha/PB	Não						9,00										
231200	Santana do Acaraú/CE	Não																
231210	Santana do Cariri/CE	Sim	Sim	Não	Não	Sim	Não	15,00	15,0	0,0	Não				Não	Não		
280640	Santana do São Francisco/SE	Sim	Sim	Não	Não	Sim	Não	0,00	0,0	0,0	Não				Não	Não		
251365	Santarém/PB	Não																



TABELA Rs01 - INFORMAÇÕES SOBRE COLETA DE RESÍDUOS SÓLIDOS DE SERVIÇOS DE SAÚDE

ANO DE  
REFERÊNCIA  
**2009**

Município		Execução de coleta dif. de RSS			Veículos utilizados		Ocorr. de cobrança pela coleta diferenciada	Quant. de RSS coletados			Coleta de RSS em unidades públicas de saúde terceirizada			Trat. de RSS Terceirizado	Prefeitura controla executores	Remessa de RSS para outros municípios	
		Existe	Prefeitura ou contratada	Gerador ou contratada	Exclusivo	Da coleta domiciliar em viagem exclusiva		Total	Prefeitura ou contratados	Geradores ou contratados	Ocor- rência	Valor contratual R\$/t	Inclui tratamento RSS	Valor contratual R\$/t		Ocor- rência	Municípios
Código	Nome/UF	Rs020	Rs021	Rs003	Rs038	Rs036	Rs004	Rs044	Rs028	Rs008	Rs040	Rs041	Rs042	Rs043	Rs026	Rs030	Rs031
Região Nordeste		Rs020	Rs021	Rs003	Rs038	Rs036	Rs004	Rs044	Rs028	Rs008	Rs040	Rs041	Rs042	Rs043	Rs026	Rs030	Rs031
292880	Santo Estêvão/BA	Não															
231230	São Benedito/CE	Sim	Sim			Sim	Não		15,8		Sim		Não			Não	
211050	São Bento/MA	Não															
261310	São Caitano/PE	Sim	Sim	Não	Sim	Não	Não	0,50	0,5	0,0	Não				Não	Não	
280670	São Cristóvão/SE	Sim	Sim		Sim				30,0		Sim	60.000,00	Sim		Sim	Sim	ARACAJU
292910	São Felipe/BA	Sim	Sim	Não	Sim	Não	Não	189,30			Não				Não	Sim	Cruz das Almas - BA
220960	São Félix do Piauí/PI	Sim	Sim			Sim	Não	0,00	0,0	0,0	Não				Não	Não	
251398	São Francisco/PB	Não															
220985	São João da Canabrava/PI	Não						0,00									
211107	São João do Soter/MA	Sim	Sim	Não	Não	Sim	Não	6,00	6,0	0,0	Não				Não	Não	
261340	São José da Coroa Grande/PE	Sim	Sim	Sim	Não	Não	Não	20,00	0,0	20,0	Sim	9.424,96	Não	0,00	Não	Sim	Recife-PE
251430	São José de Caiana/PB	Não															
211120	São José de Ribamar/MA	Sim	Sim		Sim		Não	127,00	127,0	0,0	Sim	629,92	Sim		Não	Não	
221005	São José do Divino/PI																
292937	São José do Jacuípe/BA	Não						3,00									
221020	São José do Piauí/PI	Não						0,00									
211140	São Luis Gonzaga do Maranhão/MA	Não						0,00									
211130	São Luís/MA	Sim	Sim	Sim	Sim	Sim	Não		286,6		Sim	94,81	Não		Sim	Não	
292940	São Miguel das Matas/BA	Não															
251500	São Miguel de Taipu/PB	Sim	Sim	Sim	Não	Sim	Não	19,00	19,0	0,0	Não				Não	Sim	Pilar.
241255	São Miguel do Gostoso/RN	Não						0,00									
270860	São Miguel dos Campos/AL	Sim	Sim	Não	Sim	Não	Não	12,00	12,0	0,0	Sim	2.276,00	Sim		Não	Sim	MACEIÓ/ALAGOAS
221050	São Pedro do Piauí/PI	Não															
292950	São Sebastião do Passé/BA	Sim	Sim		Sim		Não	36,00	36,0	0,0	Sim	1.500,00	Não	2.000,00	Sim	Sim	CAMAÇARI/BA
231270	Senador Pompeu/CE	Sim	Sim		Não	Sim	Não	3,10	3,1	0,0	Não				Não	Não	
241340	Serra Negra do Norte/RN	Sim	Sim	Não	Não	Não	Não	19,20	19,2	0,0	Sim	48.000,00	Não		Sim	Não	
261390	Serra Talhada/PE	Não															
241355	Serrinha dos Pintos/RN	Não															
293060	Serrolândia/BA	Não															
261410	Sertânia/PE	Sim	Sim			Sim		300,00	300,0	0,0						Não	
261420	Sirinhaém/PE	Sim	Não	Sim	Sim	Não									Sim	Não	
231290	Sobral/CE	Sim	Sim	Sim	Não	Sim	Não	577,27	459,2	118,1	Não				Sim	Não	
221090	Socorro do Piauí/PI	Não															
261440	Solidão/PE	Não						0,00									
231300	Solonópole/CE	Não						4,00									
251620	Sousa/PB	Não															
293080	Souto Soares/BA	Sim	Sim	Não	Não	Sim	Não				Não				Não	Não	
261460	Tabira/PE	Sim	Sim		Sim	Não	Não				Sim		Sim		Sim	Sim	Recife - PE
241400	Tangará/RN	Sim	Sim	Não	Sim	Não	Não				Não				Não	Não	



TABELA Rs01 - INFORMAÇÕES SOBRE COLETA DE RESÍDUOS SÓLIDOS DE SERVIÇOS DE SAÚDE

ANO DE REFERÊNCIA  
2009

Município		Execução de coleta dif. de RSS			Veículos utilizados		Ocorr. de cobrança pela coleta diferenciada	Quant. de RSS coletados			Coleta de RSS em unidades públicas de saúde terceirizada			Trat. de RSS Terceirizado	Prefeitura controla executores	Remessa de RSS para outros municípios		
		Existe	Prefeitura ou contratada	Gerador ou contratada	Exclusivo	Da coleta domiciliar em viagem exclusiva		Total	Prefeitura ou contratados	Geradores ou contratados	Ocor- rência	Valor contratual R\$/t	Inclui tratamento RSS			Valor contratual R\$/t	Ocor- rência	Municípios
Código	Nome/UF							t	t	t								
Região Nordeste		Rs020	Rs021	Rs003	Rs038	Rs036	Rs004	Rs044	Rs028	Rs008	Rs040	Rs041	Rs042	Rs043	Rs026	Rs030	Rs031	
293120	Taperoá/BA	Sim	Sim	Não	Não	Sim	Não	3,36	3,4	0,0	Não				Não	Não		
251650	Taperoá/PB	Não																
261500	Taquaritinga do Norte/PE	Sim	Sim	Não	Sim	Não	Não	5,86	5,9	0,0	Sim	3.907,00	Sim		Não	Sim	Igarassu	
251660	Tavares/PB	Não																
251670	Teixeira/PB	Sim	Sim	Não	Não	Sim	Não	28,80	28,8	0,0	Não				Não	Não		
241415	Tenente Laurentino Cruz/RN	Não						0,00										
221100	Teresina/PI	Sim	Sim	Não	Sim			2.578,00			Sim	283,67	Não		Sim	Não		
241105	Tibau/RN	Não																
261530	Timbaúba/PE	Sim	Sim		Sim	Não	Não								Sim	Não		
211220	Timon/MA	Sim	Sim	Não	Sim	Não	Sim				Não				Não	Não		
261550	Tracunhaém/PE	Sim	Sim	Não	Sim	Não	Não				Sim				Não	Não		
270920	Traipu/AL	Sim	Sim	Não	Não	Sim	Não	18,00	18,0	0,0	Não				Não	Não		
231350	Trairi/CE	Sim		Sim		Sim		5,00	0,0	5,0					Sim	Não		
251680	Triunfo/PB	Sim	Sim	Não	Não	Sim	Não	2,90	2,9	0,0	Não				Não	Não		
231360	Ubajara/CE	Sim	Sim	Sim		Sim		8.030,00	8.030,0	0,0					Não	Não		
251690	Uiraúna/PB	Sim	Sim	Não	Não	Sim	Não	18,00	18,0	0,0	Sim	48,50	Não	0,00	Não	Não		
293250	Una/BA	Não						2.160,00										
293270	Uruçuca/BA	Não																
293280	Utinga/BA																	
293310	Várzea do Poço/BA	Não						24,00										
293320	Vera Cruz/BA	Sim	Sim	Não	Sim	Sim	Não		300,0		Não				Não	Não		
241480	Vera Cruz/RN	Sim	Sim	Não	Sim	Não	Sim	2,00	2,0	0,0	Sim	8.400,00	Sim		Não	Sim	NATAL/RN	
261630	Vicência/PE	Sim	Sim	Não	Sim	Não	Não				Sim	19.604,00	Sim		Não	Não		
231410	Viçosa do Ceará/CE	Sim	Sim	Não	Não	Sim	Não	23,00	23,0	0,0	Sim	361.071,00	Não		Sim	Não		
270940	Viçosa/AL	Não																
251720	Vieirópolis/PB	Sim	Sim	Sim	Sim	Não	Não	1,00	1,0	0,0	Não				Não	Não		
293330	Vitória da Conquista/BA	Sim	Sim	Sim	Sim	Não	Não	10,00	10,0	0,0	Não				Não	Sim	Salvador, Itabuna.	
261640	Vitória de Santo Antão/PE	Sim	Sim	Sim	Sim	Sim	Sim	3.600,00	3.600,0	0,0	Sim		Não		Sim	Sim	Recife -PE	
211300	Vitorino Freire/MA	Sim	Sim		Não	Sim	Não	12,00	12,0	0,0	Não					Não		
293340	Wagner/BA	Sim	Sim	Não	Não	Sim	Não	7,00	7,0	0,0	Não				Não	Não		
221170	Wall Ferraz/PI	Sim	Sim													Não		



TABELA Cc01  
INFORMAÇÕES SOBRE COLETA DE RESÍDUOS SÓLIDOS DA CONSTRUÇÃO CIVIL



TABELA Cc01 - INFORMAÇÕES SOBRE COLETA DE RESÍDUOS SÓLIDOS DA CONSTRUÇÃO CIVIL

ANO DE  
REFERÊNCIA  
**2009**

Município		Serviço executado pela Prefeitura		Existência de empresa especializada	Existência de serviço de coleta de RCD feita por autônomos		Quantidade coletada		
Código	Nome/UF	Existência	Cobrança		Com caminhões tipo basculantes ou carroceria	Com carroças ou outro tipo de veículo de pequena capacidade	Pref. ou contratado por ela	Caçambeiros e autônomos contratados pelo gerador	Próprio gerador
							t	t	t
Região Nordeste		Co027	Cc010	Co028	Cc017	Cc018	Cc013	Cc014	Cc015
290010	Abaíra/BA	Sim	Não	Não	Não	Não			
290020	Abaré/BA	Sim	Não	Não	Não	Não	180		180
240010	Acari/RN	Sim	Não	Sim	Não	Não	5	0	0
220005	Acuaú/PI	Sim	Não	Não	Não	Não	84		34
260010	Afogados da Ingazeira/PE	Não			Não	Sim		0	0
260030	Agrestina/PE	Sim	Não	Não	Sim	Não	500	1	1
220010	Agricolândia/PI	Sim	Não	Não	Não	Não	0		0
250010	Água Branca/PB	Sim	Não	Não	Não	Não	120		20
220020	Água Branca/PI	Não		Não	Não	Sim			
230040	Aiuaba/CE	Sim	Não	Sim	Sim	Não	35	25	60
250030	Alagoa Grande/PB	Sim	Não	Não	Sim	Não	100	0	0
260060	Alagoinha/PE	Sim	Não	Não	Sim	Não	1.551		
290070	Alagoinhas/BA	Sim	Não	Não	Sim	Sim	4.800	0	0
230050	Alcântaras/CE	Sim	Não	Não	Sim	Não	1.224	0	216
220045	Alvorada do Gurgueia/PI	Não		Não	Não	Não			100
290100	Amargosa/BA	Sim	Não	Não	Não	Não	7.200		0
230075	Amontada/CE	Sim	Não	Não	Sim	Não	30	5	0
290135	Andorinha/BA	Não		Não	Não	Não			936
240080	Angicos/RN	Sim	Não	Não	Sim	Não	75	275	25
240090	Antônio Martins/RN	Sim	Não	Não	Não	Não	800.000		10.000
250077	Aparecida/PB	Não		Não	Não	Não			
230090	Apuiarés/CE	Não		Não	Não	Não			0
280020	Aquidabã/SE	Sim	Não	Não	Não	Não	240		240
230100	Aquiraz/CE	Sim	Não	Não	Sim	Não	310	1.250	
250080	Araçagi/PB	Não		Não	Não	Não			
280030	Aracaju/SE	Sim	Sim	Sim	Sim	Sim	133.435	22.963	0
230110	Aracati/CE	Sim	Não	Não	Não	Sim	4.493	0	0
290210	Araci/BA	Sim	Não	Não	Sim	Sim	9.216		
260105	Araçoiaba/PE	Sim	Não	Não	Não	Não			
270030	Arapiraca/AL	Sim	Não	Sim	Sim	Sim	44.950		
210100	Arari/MA	Não		Não	Não	Não			15
230140	Aratuba/CE	Não		Não	Não	Não			
280040	Araúá/SE	Sim	Não	Não	Não	Não			
220090	Araozes/PI			Não	Sim	Não			
230160	Assaré/CE	Sim	Não	Não	Não	Não	5.000		0
250135	Assunção/PB	Sim	Não	Não	Sim	Sim	50	0	0
230170	Aurora/CE	Sim	Não	Não	Não	Não			
240140	Baía Formosa/RN	Sim	Não	Não	Não	Não	320	0	0
290260	Baixa Grande/BA	Sim	Não	Não	Não	Não	10.000		



TABELA Cc01 - INFORMAÇÕES SOBRE COLETA DE RESÍDUOS SÓLIDOS DA CONSTRUÇÃO CIVIL

ANO DE  
REFERÊNCIA  
**2009**

Município		Serviço executado pela Prefeitura		Existência de empresa especializada	Existência de serviço de coleta de RCD feita por autônomos		Quantidade coletada		
Código	Nome/UF	Existência	Cobrança		Com caminhões tipo basculantes ou carroceria	Com carroças ou outro tipo de veículo de pequena capacidade	Pref. ou contratado por ela	Caçambeiros e autônomos contratados pelo gerador	Próprio gerador
							t	t	t
Região Nordeste		Co027	Cc010	Co028	Cc017	Cc018	Cc013	Cc014	Cc015
250150	Bananeiras/PB	Sim	Sim	Não	Não	Não	800	0	0
240150	Barcelona/RN	Sim	Não	Não	Não	Não	40		0
220117	Barra D'Alcântara/PI	Sim	Não	Não	Sim	Não			
270050	Barra de Santo Antônio/AL	Sim	Não	Não	Não	Sim	110	60	30
290270	Barra/BA	Sim	Não	Sim	Sim	Sim	6	6	3
230205	Barroquinha/CE	Sim	Não	Não	Sim	Sim	420	0	0
230220	Beberibe/CE	Sim	Não	Não	Não	Não	460		
250190	Belém/PB	Não		Sim	Sim	Não		200	0
260170	Belo Jardim/PE	Sim	Não	Não	Não	Não	3.200		
210180	Benedito Leite/MA	Não		Não	Sim	Sim		0	0
260180	Betânia/PE	Sim	Não	Não	Não	Não	4.200		0
260190	Bezerros/PE	Sim	Não	Não	Não	Não	10.920		
250210	Boa Ventura/PB	Não			Não	Não			108
210200	Bom Jardim/MA	Sim	Não	Não	Não	Sim	350	125	475
290395	Bom Jesus da Serra/BA	Sim	Não	Não	Não	Não	10		10
240170	Bom Jesus/RN	Sim	Não	Não	Não	Não	728	0	0
290400	Boninal/BA	Sim	Não	Não	Não	Não			
250240	Bonito de Santa Fé/PB	Sim	Não	Não	Sim	Não	72		
250250	Boqueirão/PB	Sim	Não	Não	Não	Não	2		0
250270	Borborema/PB	Não		Sim	Sim	Não		2.000	2.000
230250	Brejo Santo/CE	Sim	Não	Não	Sim	Sim	2.560	1.500	4.060
290450	Brotas de Macaúbas/BA	Sim		Não	Não	Não	180		
290460	Brumado/BA	Não		Sim	Sim	Sim		345	55
210230	Buriti Bravo/MA	Não		Não	Sim	Não			
250310	Cabaceiras/PB	Não		Não	Sim	Não			
260290	Cabo de Santo Agostinho/PE	Sim	Não	Não	Não	Não	88.631		
270120	Cacimbinhas/AL	Sim	Não	Não	Não	Sim			
290500	Caculé/BA	Não		Sim	Sim	Não		2	2
290515	Caetanos/BA	Sim	Não	Sim	Não	Sim			
240185	Caicara do Norte/RN	Sim	Não	Não	Não	Não	100		
240200	Caicó/RN	Sim	Não	Não	Não	Sim			
220207	Cajazeiras do Piauí/PI	Não		Não	Não	Não			0
220208	Cajueiro da Praia/PI	Sim	Não	Não	Não	Não	65		0
220209	Caldeirão Grande do Piauí/PI	Sim	Não	Não	Não	Sim	40	0	10
290570	Camaçari/BA	Sim	Sim	Sim	Sim	Sim	58.895		
250390	Camalauí/PB	Sim	Não	Não	Sim	Sim	580	72	35
260350	Camocim de São Félix/PE	Sim	Não	Sim	Sim	Não	480	0	0
230260	Camocim/CE	Sim	Sim	Não	Sim	Sim			
250400	Campina Grande/PB	Não		Sim	Sim	Sim			



TABELA Cc01 - INFORMAÇÕES SOBRE COLETA DE RESÍDUOS SÓLIDOS DA CONSTRUÇÃO CIVIL

ANO DE  
REFERÊNCIA  
**2009**

Município		Serviço executado pela Prefeitura		Existência de empresa especializada	Existência de serviço de coleta de RCD feita por autônomos		Quantidade coletada		
					Com caminhões tipo basculantes ou carroceria	Com carroças ou outro tipo de veículo de pequena capacidade	Pref. ou contratado por ela	Caçambeiros e autônomos contratados pelo gerador	Próprio gerador
Código	Nome/UF	Existência	Cobrança						t
Região Nordeste		Co027	Cc010	Co028	Cc017	Cc018	Cc013	Cc014	Cc015
270140	Campo Alegre/AL	Sim	Não	Sim	Não	Não	0	2.880	0
280100	Campo do Brito/SE	Sim	Não	Não	Não	Sim	10	0	3
220213	Campo Grande do Piauí/PI	Não		Não	Não	Não			
220220	Campo Maior/PI	Sim	Não	Não	Sim	Não			
230270	Campos Sales/CE	Sim	Não	Não	Não	Não	4.563		4.563
290660	Candiba/BA	Sim	Não	Não	Sim	Sim	70	20	10
260370	Canhotinho/PE	Sim	Não	Não	Não	Não	1.000		
280120	Canindé de São Francisco/SE	Sim	Não	Não	Sim	Sim			
220230	Canto do Buriti/PI	Sim	Não	Sim	Sim	Não	420	0	0
290685	Capela do Alto Alegre/BA	Sim							
270170	Capela/AL	Sim	Não	Não	Sim	Não	360		
280130	Capela/SE	Sim	Não	Não	Sim	Sim	30	15	2
290690	Caravelas/BA	Sim	Não	Sim	Sim	Sim	3.000		
290710	Carinhanha/BA	Não		Não	Sim	Sim		0	0
230310	Cariré/CE	Sim	Não	Não	Não	Não	648		648
230330	Cariús/CE	Sim	Não	Não	Não	Não			
260390	Carnaíba/PE	Não		Não	Não	Não			918
240240	Carnaúba dos Dantas/RN	Sim	Não		Não	Não	2.880		
250420	Catingueira/PB	Não		Não	Não	Não			48
250430	Catolé do Rocha/PB	Não		Sim	Sim	Sim		259	0
290750	Catu/BA	Sim	Não	Não	Não	Não	11.980		0
230370	Caucaia/CE	Não		Não	Não	Não			0
210300	Caxias/MA	Sim	Não	Sim	Sim	Sim	9.600	2.520	0
290790	Cipó/BA	Sim	Não	Não	Não	Não			
210330	Codó/MA	Sim	Não	Não	Sim	Sim	13.900	0	0
220273	Coivaras/PI	Sim	Não	Não	Não	Não	10		10
220277	Colônia do Piauí/PI	Não		Não	Não	Não			0
290820	Conceição da Feira/BA	Sim	Não	Sim	Sim	Sim	960	240	0
210355	Conceição do Lago-Açu/MA	Sim	Não	Não	Não	Não	50		100
250440	Conceição/PB	Não		Não	Não	Não			160
250450	Condado/PB	Sim	Não	Não	Sim	Não	864	0	0
250470	Congo/PB	Sim	Não	Não	Sim	Sim	20	20	10
290900	Cordeiros/BA	Não							
290910	Coribe/BA	Sim	Não	Não	Não	Não	750		0
210360	Coroatá/MA	Não		Não	Não	Sim		0	0
290920	Coronel João Sá/BA	Sim	Não	Não	Sim	Não	1.200		
290930	Correntina/BA	Sim	Sim	Sim	Sim	Sim	30	20	10
270230	Coruripe/AL	Sim	Não	Não	Não	Não	25		
290940	Cotegipe/BA	Sim	Não	Não	Não	Não	60		60



TABELA Cc01 - INFORMAÇÕES SOBRE COLETA DE RESÍDUOS SÓLIDOS DA CONSTRUÇÃO CIVIL

ANO DE  
REFERÊNCIA  
**2009**

Município		Serviço executado pela Prefeitura		Existência de empresa especializada	Existência de serviço de coleta de RCD feita por autônomos		Quantidade coletada		
Código	Nome/UF	Existência	Cobrança		Com caminhões tipo basculantes ou carroceria	Com carroças ou outro tipo de veículo de pequena capacidade	Pref. ou contratado por ela	Caçambeiros e autônomos contratados pelo gerador	Próprio gerador
							t	t	t
Região Nordeste		Co027	Cc010	Co028	Cc017	Cc018	Cc013	Cc014	Cc015
230420	Crato/CE	Sim	Não	Não	Não				
290980	Cruz das Almas/BA	Não		Não	Sim	Sim		10	90
250490	Cruz do Espírito Santo/PB	Não		Sim	Não	Sim		0	0
230425	Cruz/CE	Não		Não	Não	Sim			
240300	Cruzeta/RN	Sim	Não	Não	Não	Não	2		1
280190	Cumbe/SE	Não		Não	Não	Não			
260500	Cupira/PE	Sim	Não	Não	Não	Não	5.616	0	5.616
210370	Cururupu/MA	Sim	Não	Não	Não	Não			500
220342	Domingos Mourão/PI	Sim	Não	Não	Não	Não	1		1
291030	Elísio Medrado/BA	Sim	Não	Não	Não	Não	180		20
291050	Entre Rios/BA	Sim	Não	Não	Não	Não	3.312		
240340	Equador/RN	Sim	Não	Não	Não	Não			
250600	Esperança/PB	Sim	Não	Sim	Não	Não	5	12	0
270255	Estrela de Alagoas/AL	Não		Não	Sim	Não			
291070	Euclides da Cunha/BA	Sim	Não	Sim	Não	Não			
230430	Farias Brito/CE	Não		Não	Sim	Sim		0	0
291077	Feira da Mata/BA	Não		Não	Sim	Sim			
260545	Fernando de Noronha/PE	Não		Não	Não	Não			
291100	Floresta Azul/BA	Sim	Não	Não	Não	Não	120		
220385	Floresta do Piauí/PI	Não		Não	Não	Não			
260570	Floresta/PE	Sim	Não	Sim	Não	Não	0	0	0
291110	Formosa do Rio Preto/BA	Sim	Não	Não	Sim	Não		1.800	
230435	Forquilha/CE	Sim	Não	Sim	Sim	Sim	865		
230440	Fortaleza/CE	Sim	Não	Sim	Sim	Sim	131.233		
220415	Francisco Macedo/PI	Não		Não	Não	Não			20
220420	Francisco Santos/PI	Não		Não	Não	Sim		6	1
280230	Frei Paulo/SE	Sim	Não	Não	Não	Sim	8		4
240410	Galinhas/RN	Sim	Não	Não	Não	Sim			
280250	General Maynard/SE	Sim	Não	Não	Não	Não			
230460	General Sampaio/CE	Sim	Não	Não	Sim	Não			
291130	Gentio do Ouro/BA	Sim	Não	Não	Não	Não	100		10
210462	Governador Luiz Rocha/MA	Sim	Não	Não	Sim	Não			
260640	Gravatá/PE	Sim		Sim	Não	Não	16.801	0	0
230490	Groaíras/CE	Sim	Não	Sim	Sim	Sim			
220450	Guadalupe/PI	Sim	Não	Não	Sim	Sim	12	25	0
210490	Guimarães/MA	Não		Não	Sim	Sim		3	0
230520	Hidrolândia/CE	Sim	Não	Não	Não	Não			
210500	Humberto de Campos/MA	Não		Não	Sim	Sim			
291190	Iaçu/BA	Sim	Não	Não	Não	Não	500		0



TABELA Cc01 - INFORMAÇÕES SOBRE COLETA DE RESÍDUOS SÓLIDOS DA CONSTRUÇÃO CIVIL

ANO DE  
REFERÊNCIA  
**2009**

Município		Serviço executado pela Prefeitura		Existência de empresa especializada	Existência de serviço de coleta de RCD feita por autônomos		Quantidade coletada			
					Com caminhões tipo basculantes ou carroceria	Com carroças ou outro tipo de veículo de pequena capacidade	Pref. ou contratado por ela	Caçambeiros e autônomos contratados pelo gerador	Próprio gerador	
Código	Nome/UF	Existência	Cobrança						t	t
Região Nordeste			Co027	Cc010	Co028	Cc017	Cc018	Cc013	Cc014	Cc015
291200 Ibiassucê/BA			Sim	Não	Não	Sim	Não	300		
260670 Ibirajuba/PE			Sim	Sim	Não	Não	Não	700		700
230540 Icó/CE			Não		Não	Sim	Sim		3.585	1.000
270310 Igaci/AL			Sim	Não	Não	Não	Não	500		
210520 Igarapé Grande/MA			Não		Não	Não	Não			0
230550 Iguatu/CE			Não		Não	Sim	Sim			
250670 Imaculada/PB			Sim	Não	Não	Não	Não	600		600
210530 Imperatriz/MA			Não		Sim	Sim	Sim			
230560 Independência/CE			Não		Não	Sim	Sim			
260710 Ingazeira/PE			Sim	Sim	Não	Não	Não	50		10
270330 Inhapi/AL			Não		Sim	Sim	Não		250	38
220470 Inhuma/PI			Sim	Não	Não	Sim	Não	1		1
230570 Ipaumirim/CE			Não		Não	Sim	Não		317	0
260730 Ipubi/PE			Sim	Não	Não	Sim	Não			
291430 Iramaia/BA			Não		Não	Não	Não			32
291440 Iraquara/BA			Sim	Sim	Não	Sim	Sim	1.456	200	100
230610 Irauçuba/CE			Sim	Não	Não	Não	Não	5.840		300
280290 Itabaiana/SE			Não		Não	Não	Não			0
291465 Itabela/BA			Sim	Não	Não	Não	Não	100		
280310 Itabi/SE			Sim	Não	Não	Sim	Sim	40		
291480 Itabuna/BA			Sim	Não	Não	Sim	Não	20.171	0	0
291510 Itagi/BA			Sim	Sim	Não	Não	Não	0		0
230620 Itaíçaba/CE			Sim	Não	Não	Não	Não	3.744		0
230625 Itaitinga/CE			Sim	Não	Sim	Não	Sim			
240485 Itajá/RN			Sim	Não	Não	Não	Não	77		
291550 Itajuípe/BA			Sim	Não	Não	Não	Não			
291570 Itamarí/BA			Sim	Não	Não	Não	Não	14		0
260765 Itambé/PE			Sim	Não	Não	Não	Não	34		34
291680 Itarantim/BA			Sim	Não	Sim	Sim	Não	600	30	15
230655 Itarema/CE			Sim	Não	Não	Não	Não	56		10
230660 Itatira/CE			Não							
291690 Itiruçu/BA			Sim	Não	Não	Não	Não			9.216
291733 Iuiú/BA			Não		Sim	Sim	Não		250	250
240500 Jaçaná/RN			Sim	Não	Não	Sim	Sim	360	36	5
250730 Jacaraú/PB			Sim	Não	Não	Não	Não	2.749		2.749
291750 Jacobina/BA			Sim	Não	Não	Sim	Não			
291760 Jaguaquara/BA			Sim	Não	Não	Sim	Não	96	0	0
230700 Jaguaruana/CE			Sim	Não	Sim	Não	Não	300	0	0
291790 Jandaíra/BA			Sim	Não	Não	Não	Não	192		



TABELA Cc01 - INFORMAÇÕES SOBRE COLETA DE RESÍDUOS SÓLIDOS DA CONSTRUÇÃO CIVIL

ANO DE  
REFERÊNCIA  
**2009**

Município		Serviço executado pela Prefeitura		Existência de empresa especializada	Existência de serviço de coleta de RCD feita por autônomos		Quantidade coletada		
Código	Nome/UF	Existência	Cobrança		Com caminhões tipo basculantes ou carroceria	Com carroças ou outro tipo de veículo de pequena capacidade	Pref. ou contratado por ela	Caçambeiros e autônomos contratados pelo gerador	Próprio gerador
							t	t	t
Região Nordeste		Co027	Cc010	Co028	Cc017	Cc018	Cc013	Cc014	Cc015
240540	Japi/RN	Sim	Não	Não	Não	Não	3		3
240560	Jardim de Piranhas/RN	Sim	Não	Não	Não	Não	40		0
230720	Jati/CE	Sim	Não	Não	Não	Não	72		0
250750	João Pessoa/PB	Sim	Não	Sim	Sim	Sim	131.824		
250770	Juazeirinho/PB	Não		Não	Não	Não			0
230730	Juazeiro do Norte/CE	Sim	Não	Sim	Sim	Sim	5.941	0	5.941
291845	Jucuruçu/BA	Sim	Não	Não	Sim	Não			
291855	Jussari/BA	Sim	Não	Não	Não	Não			
291870	Lafaiete Coutinho/BA	Sim	Não	Não	Sim	Sim	450	0	0
280350	Lagarto/SE	Sim	Não	Não	Sim	Sim	0	0	0
220555	Lagoa Alegre/PI	Não		Não	Não	Sim		0	0
270410	Lagoa da Canoa/AL	Sim	Não	Não	Não	Não	820		
240620	Lagoa d'Anta/RN	Sim	Não	Não	Não	Não	390		390
250820	Lagoa de Dentro/PB	Não		Não	Sim	Sim			
210592	Lagoa do Mato/MA	Sim		Não	Não	Não			
250830	Lagoa Seca/PB	Sim	Não	Não	Sim	Não		500	
291890	Lajedão/BA	Não		Não	Não	Não			60
291900	Lajedinho/BA	Sim	Não	Não	Não	Não	23		0
280360	Laranjeiras/SE	Não		Não	Não	Sim			
250840	Lastro/PB	Sim		Não	Não	Não	30		
291920	Lauro de Freitas/BA	Sim	Não	Sim	Sim	Não	65.652	45.900	10.810
291930	Lençóis/BA	Não		Sim	Não	Não		20	20
230760	Limoeiro do Norte/CE	Sim	Não	Não	Sim	Não	60	0	0
291950	Livramento de Nossa Senhora/BA	Sim	Não	Não	Não	Não			
210620	Luis Domingues/MA	Não		Não	Não	Não			1
291955	Luis Eduardo Magalhães/BA	Sim	Sim	Sim	Sim	Sim			
240700	Luis Gomes/RN	Sim	Não	Não	Sim	Não	750	0	0
270430	Maceió/AL	Não		Sim	Sim	Sim			
250870	Mãe d'Água/PB	Sim	Não	Não	Sim	Sim	95	15	10
291995	Maetinga/BA	Sim	Não	Não	Não	Não			
292000	Maiquinique/BA	Não		Não	Sim	Sim			
292010	Mairi/BA	Sim	Não	Não	Não	Sim	960		960
270440	Major Isidoro/AL	Não		Não	Sim	Não			
240725	Major Sales/RN	Sim	Não	Não	Não	Não	8		
292030	Malhada de Pedras/BA	Sim	Não	Não	Não	Não			
280390	Malhador/SE	Sim	Não	Sim	Não	Não	200	0	0
250900	Manaira/PB	Sim	Não	Não	Não	Não	120		120
230765	Maracanau/CE	Sim	Não	Não	Não	Não	14.058	0	14.058
292060	Maragogipe/BA	Sim	Sim	Não	Sim	Sim			



TABELA Cc01 - INFORMAÇÕES SOBRE COLETA DE RESÍDUOS SÓLIDOS DA CONSTRUÇÃO CIVIL

ANO DE  
REFERÊNCIA  
**2009**

Município		Serviço executado pela Prefeitura		Existência de empresa especializada	Existência de serviço de coleta de RCD feita por autônomos		Quantidade coletada		
Código	Nome/UF	Existência	Cobrança		Com caminhões tipo basculantes ou carroceria	Com carroças ou outro tipo de veículo de pequena capacidade	Pref. ou contratado por ela	Caçambeiros e autônomos contratados pelo gerador	Próprio gerador
							t	t	t
Região Nordeste		Co027	Cc010	Co028	Cc017	Cc018	Cc013	Cc014	Cc015
260920	Maraial/PE	Sim	Não	Não	Sim	Não	2.704		
230770	Maranguape/CE	Sim	Não	Não	Sim	Sim	1.500	0	0
210637	Maranhãozinho/MA	Não		Não	Não	Não			
270460	Maravilha/AL	Não		Não	Não	Sim		0	0
292080	Marcionílio Souza/BA	Não		Não	Sim	Não			
240740	Martins/RN	Sim	Não	Não	Não	Não	72		0
280400	Maruim/SE	Sim	Não	Não	Não	Sim	10	0	4
292090	Mascote/BA	Sim	Não	Não	Não	Não	200		
230800	Massapé/CE	Sim	Não	Não	Não	Não			
250920	Massaranduba/PB	Não		Não	Não	Não			
292100	Mata de São João/BA	Sim	Não	Sim	Não	Não	13.306		
210663	Matões do Norte/MA	Sim	Não	Não	Não	Não	174		
230810	Mauriti/CE	Não		Sim	Sim	Sim		5.616	
230820	Meruoca/CE	Não		Não	Sim	Sim		15	10
292120	Miguel Calmon/BA	Sim	Sim	Não	Sim	Não	0	1.440	0
292145	Mirante/BA	Sim	Não	Não	Não	Não			0
210680	Mirinzal/MA	Não		Não	Sim	Sim		1	3
230850	Mombaca/CE	Não		Não	Não	Não			
230860	Monsenhor Tabosa/CE	Não							
250960	Monte Horebe/PB	Sim	Não	Não	Não	Não			
230870	Morada Nova/CE	Sim	Não	Não	Não	Não	4.510		4.510
292160	Morpará/BA	Sim	Não	Sim	Sim	Sim	70	20	2
240800	Mossoró/RN	Não		Sim	Sim	Não			
292220	Muniz Ferreira/BA	Não		Sim	Não	Não			
280430	Muribeca/SE	Sim	Não	Não	Não	Não	384		384
270550	Murici/AL	Sim	Não	Não	Não	Não			1
292240	Mutuipe/BA	Sim	Não	Não	Sim	Não			
240810	Natal/RN	Sim	Sim	Sim	Sim	Sim	135.578	24.316	0
292260	Nilo Peçanha/BA	Não		Não	Sim	Sim		0	0
240820	Nisia Floresta/RN	Sim	Não	Não	Não	Não	0		0
280450	Nossa Senhora da Glória/SE	Sim	Não	Não	Não	Sim	0	0	0
280480	Nossa Senhora do Socorro/SE	Sim	Não	Não	Não	Sim	10.770	0	0
210725	Nova Colinas/MA	Sim	Não	Não	Não	Não	2		
240830	Nova Cruz/RN	Não		Não	Não	Não			
251020	Nova Olinda/PB	Não		Não	Não	Não			130
251030	Nova Palmeira/PB	Sim	Não	Não	Não	Não	210.000		10.000
230945	Ocara/CE	Sim	Não	Não	Não	Sim	0	0	0
251040	Olho d'Água/PB	Não		Não	Sim	Não		30.000	10.000
240840	Olho-d'Água do Borges/RN	Sim	Não	Sim	Sim	Não			



TABELA Cc01 - INFORMAÇÕES SOBRE COLETA DE RESÍDUOS SÓLIDOS DA CONSTRUÇÃO CIVIL

ANO DE  
REFERÊNCIA  
**2009**

Município		Serviço executado pela Prefeitura		Existência de empresa especializada	Existência de serviço de coleta de RCD feita por autônomos		Quantidade coletada		
Código	Nome/UF	Existência	Cobrança		Com caminhões tipo basculantes ou carroceria	Com carroças ou outro tipo de veículo de pequena capacidade	Pref. ou contratado por ela	Caçambeiros e autônomos contratados pelo gerador	Próprio gerador
							t	t	t
Região Nordeste		Co027	Cc010	Co028	Cc017	Cc018	Cc013	Cc014	Cc015
260960	Olinda/PE	Não		Não	Não	Não			0
270610	Ouro Branco/AL	Não		Não	Não	Sim		0	0
240850	Ouro Branco/RN	Sim	Não	Não	Não	Não	720		0
230970	Pacatuba/CE	Sim	Não	Não	Não	Não	2.279		2.279
280490	Pacatuba/SE	Sim	Não	Não	Não	Não	1.000		2.000
230980	Pacoti/CE	Sim	Não	Não	Não	Não	1.100		
230990	Pacujá/CE	Sim	Não	Não	Não	Não	365		365
292340	Palmas de Monte Alto/BA	Não		Não	Sim	Sim		1	1
220740	Palmeira do Piauí/PI	Não		Não	Não	Não			1
210760	Palmeirândia/MA	Sim	Não	Não	Sim	Sim	1	0	1
270640	Pão de Açúcar/AL	Sim	Não	Não	Sim	Sim	700		
270642	Pariconha/AL	Não		Sim	Não	Sim		250	38
220770	Parnaíba/PI	Não		Não	Sim	Sim			
240325	Parnamirim/RN	Sim	Não	Sim	Sim	Não	22.694	0	0
240920	Passagem/RN	Sim	Não	Sim	Não	Não	12.000	0	0
251080	Patos/PB	Sim	Não	Sim	Sim	Sim	12.000	6.000	3.000
292390	Pau Brasil/BA	Não		Não	Não	Não			0
251090	Paulista/PB	Sim	Não	Não	Sim	Sim	540	100	30
270660	Paulo Jacinto/AL	Sim	Não	Não	Não	Não	662		0
231060	Penaforte/CE	Sim	Não	Não	Não	Não	144		0
270670	Penedo/AL	Sim	Não	Não	Sim	Sim			
270680	Piaçabuçu/AL	Não		Não	Não	Não			768
251140	Picuí/PB	Sim	Não	Não	Sim	Sim	1.560	1.920	
251160	Pilões/PB	Sim	Não	Não	Não	Não	6		3
210850	Pindaré-Mirim/MA	Não		Não	Não	Sim		0	0
270700	Pindoba/AL	Sim	Não	Não	Não	Não	50		10
292460	Pindobaçu/BA	Sim	Sim	Sim	Sim	Não	150		
231085	Pindoretama/CE	Sim	Não	Não	Não	Não	688		
210860	Pinheiro/MA	Não		Não	Sim	Sim		1.500	700
280530	Pirambu/SE	Sim	Não	Não	Não	Sim			
251200	Pocinhos/PB	Sim	Não	Não	Sim	Sim	100	25	25
241010	Poço Branco/RN	Não		Não	Não	Não			480
251203	Poço Dantas/PB	Sim	Não	Não	Não	Não	432		432
280540	Poço Redondo/SE	Não		Não	Não	Não			1
280550	Poço Verde/SE	Sim	Não	Não	Não	Sim	12	0	4
292520	Pojuca/BA	Sim	Não	Sim	Não	Não	8.500	0	0
251210	Pombal/PB	Sim	Não	Sim	Não	Não	3.600	0	0
241020	Portalegre/RN	Sim	Não	Não	Não	Não			
231110	Porteiras/CE	Sim	Não	Sim	Não	Não	2.448	0	0



TABELA Cc01 - INFORMAÇÕES SOBRE COLETA DE RESÍDUOS SÓLIDOS DA CONSTRUÇÃO CIVIL

ANO DE  
REFERÊNCIA  
**2009**

Município		Serviço executado pela Prefeitura		Existência de empresa especializada	Existência de serviço de coleta de RCD feita por autônomos		Quantidade coletada		
Código	Nome/UF	Existência	Cobrança		Com caminhões tipo basculantes ou carroceria	Com carroças ou outro tipo de veículo de pequena capacidade	Pref. ou contratado por ela	Caçambeiros e autônomos contratados pelo gerador	Próprio gerador
							t	t	t
Região Nordeste		Co027	Cc010	Co028	Cc017	Cc018	Cc013	Cc014	Cc015
280560	Porto da Folha/SE	Não		Não	Sim	Sim		0	0
241025	Porto do Mangue/RN	Sim	Não	Não	Não	Não			
270750	Porto Real do Colégio/AL	Sim	Não	Não	Não	Não			83
292530	Porto Seguro/BA	Sim	Não	Não	Sim	Sim	1.095	2.190	2.190
231123	Potiretama/CE	Sim	Não	Não	Não	Não	2.870		2.870
251220	Prata/PB	Não							528
292560	Presidente Dutra/BA	Sim	Não	Não	Não	Sim	1.150	0	0
292570	Presidente Jânio Quadros/BA	Sim	Não	Não	Sim	Sim	200	20	10
241030	Presidente Juscelino/RN	Sim	Não	Não	Não	Não	324		0
292590	Quijingue/BA	Sim	Não	Não	Não	Não	960		960
261153	Quixaba/PE	Sim	Sim	Não	Não	Não	90		
292593	Quixabeira/BA	Sim	Não	Não	Não	Não	45		45
261160	Recife/PE	Não		Sim	Não	Não		89.016	26.218
231160	Redenção/CE	Sim	Não	Sim	Sim	Sim	2.000	0	0
210950	Riachão/MA	Sim	Sim	Não	Não	Sim			
261170	Riacho das Almas/PE	Sim	Não	Não	Não	Não	1.800		
251278	Riacho de Santo Antônio/PB	Sim	Não	Não	Não	Não	4		2
280590	Riachuelo/SE	Sim	Não	Sim	Não	Não	524	0	0
240895	Rio do Fogo/RN	Sim	Não	Sim	Não	Não	0	0	0
261190	Rio Formoso/PE	Sim	Não	Não	Não	Não	60		
231180	Russas/CE	Sim	Não	Sim	Não	Sim	9.226		
261220	Salgueiro/PE	Sim	Não	Sim	Sim	Não	3	6	0
292740	Salvador/BA	Sim	Não	Sim	Sim	Sim	501.901		
210970	Sambaíba/MA	Não		Não		Sim			
292750	Santa Bárbara/BA	Não		Não	Não	Não			
292780	Santa Cruz da Vitória/BA	Sim	Não	Não	Sim	Sim	700	0	0
251320	Santa Cruz/PB	Sim					10		10
210980	Santa Helena/MA	Sim	Não	Não	Sim	Sim	1	0	1
292790	Santa Inês/BA	Sim	Não	Não	Sim	Não	384	0	0
210990	Santa Inês/MA	Não		Sim	Sim	Sim			
211000	Santa Luzia/MA	Sim	Sim	Não	Não	Não	650	0	0
261260	Santa Maria da Boa Vista/PE	Não		Não	Não	Não			
292810	Santa Maria da Vitória/BA	Sim	Não	Não	Sim	Não	1.728	0	300
292840	Santa Rita de Cássia/BA	Não		Não	Sim	Sim		100	100
251380	Santa Teresinha/PB	Sim	Não	Não	Não	Sim	12	0	12
231200	Santana do Acaraú/CE	Sim	Não	Não	Não	Não			
231210	Santana do Cariri/CE	Sim	Não	Não	Sim	Não	1.200	3.600	0
280640	Santana do São Francisco/SE	Sim	Não	Não	Sim	Sim	1	0	0
251365	Santarém/PB	Sim	Não	Não	Não	Sim	8	0	0



TABELA Cc01 - INFORMAÇÕES SOBRE COLETA DE RESÍDUOS SÓLIDOS DA CONSTRUÇÃO CIVIL

ANO DE  
REFERÊNCIA  
**2009**

Município		Serviço executado pela Prefeitura		Existência de empresa especializada	Existência de serviço de coleta de RCD feita por autônomos		Quantidade coletada		
Código	Nome/UF	Existência	Cobrança		Com caminhões tipo basculantes ou carroceria	Com carroças ou outro tipo de veículo de pequena capacidade	Pref. ou contratado por ela	Caçambeiros e autônomos contratados pelo gerador	Próprio gerador
							t	t	t
Região Nordeste		Co027	Cc010	Co028	Cc017	Cc018	Cc013	Cc014	Cc015
292880	Santo Estêvão/BA	Não		Sim	Sim	Sim		3.000	3.000
231230	São Benedito/CE	Sim	Não	Sim	Não	Não	1.370		
211050	São Bento/MA	Sim	Não	Não	Não	Sim	30	0	0
261310	São Caitano/PE	Sim	Não	Não	Não	Não	2.500		2.500
280670	São Cristóvão/SE	Sim	Não	Sim	Não	Não	16.000	0	0
292910	São Felipe/BA	Sim	Não	Não	Não	Não	189		189
220960	São Félix do Piauí/PI	Sim	Não	Não	Não	Não	0		0
251398	São Francisco/PB	Sim	Não	Não	Não	Não	36		36
220985	São João da Canabrava/PI	Sim	Não	Não	Não	Não	40		80
211107	São João do Soter/MA	Sim	Não	Não	Não	Sim	24	6	5
261340	São José da Coroa Grande/PE	Sim	Não	Não	Não	Não	700		700
251430	São José de Caiana/PB	Não		Não	Não	Não			
211120	São José de Ribamar/MA	Não		Não	Sim	Sim			
221005	São José do Divino/PI	Sim							
292937	São José do Jacuípe/BA	Não		Não	Não	Não			45
221020	São José do Piauí/PI	Não		Não					
211140	São Luis Gonzaga do Maranhão/MA	Sim	Não	Não	Sim	Sim	3	0	3
211130	São Luis/MA	Não		Sim	Sim	Sim			
292940	São Miguel das Matas/BA	Não		Não	Não	Não			0
251500	São Miguel de Taipu/PB	Sim	Não	Não	Sim	Não	480	0	0
241255	São Miguel do Gostoso/RN								0
270860	São Miguel dos Campos/AL	Sim	Não	Não	Não	Não	8.030		8.030
221050	São Pedro do Piauí/PI	Não		Não	Sim	Sim			
292950	São Sebastião do Passé/BA	Sim	Não	Sim			3.000		
231270	Senador Pompeu/CE	Sim	Sim	Sim	Sim	Sim	9	8	17
241340	Serra Negra do Norte/RN	Sim	Não	Sim	Não	Não	960		
261390	Serra Talhada/PE	Não							
241355	Serrinha dos Pintos/RN	Sim	Não	Não	Não	Não	150		
293060	Serrolândia/BA	Não		Não	Não	Sim		0	1.440
261410	Sertânia/PE	Sim	Não	Sim		Sim	5.400		
261420	Sirinhaém/PE	Sim	Não	Não	Não	Não	10.000		0
231290	Sobral/CE	Não		Sim	Sim	Sim		247	96
221090	Socorro do Piauí/PI	Sim	Sim	Sim	Sim	Não	180	90	20
261440	Solidão/PE	Não		Não	Sim	Sim		12	0
231300	Solonópole/CE	Sim	Não	Não	Não	Não	127		0
251620	Sousa/PB	Sim	Não	Sim	Sim	Sim	730	320	30
293080	Souto Soares/BA	Sim	Não	Não	Sim	Sim	600	500	
261460	Tabira/PE	Sim	Não	Não	Não	Não			
241400	Tangará/RN	Não		Sim	Sim	Não			



TABELA Cc01 - INFORMAÇÕES SOBRE COLETA DE RESÍDUOS SÓLIDOS DA CONSTRUÇÃO CIVIL

ANO DE  
REFERÊNCIA  
**2009**

Município		Serviço executado pela Prefeitura		Existência de empresa especializada	Existência de serviço de coleta de RCD feita por autônomos		Quantidade coletada		
Código	Nome/UF	Existência	Cobrança		Com caminhões tipo basculantes ou carroceria	Com carroças ou outro tipo de veículo de pequena capacidade	Pref. ou contratado por ela	Caçambeiros e autônomos contratados pelo gerador	Próprio gerador
							t	t	t
Região Nordeste		Co027	Cc010	Co028	Cc017	Cc018	Cc013	Cc014	Cc015
293120	Taperoá/BA	Sim	Não	Não	Não	Não	416		50
251650	Taperoá/PB	Não							12
261500	Taquaritinga do Norte/PE	Sim	Sim	Não	Não	Não	1.200		0
251660	Tavares/PB	Sim	Não	Não	Sim	Não	190		
251670	Teixeira/PB	Sim	Não	Não	Não	Não	24		24
241415	Tenente Laurentino Cruz/RN	Sim	Não	Não	Sim	Não	960		0
221100	Teresina/PI	Sim	Não	Sim	Sim	Sim	79.139	7.515	0
241105	Tibau/RN	Não		Não	Não	Não			
261530	Timbaúba/PE	Sim	Não	Não	Sim	Não	4.320	0	0
211220	Timon/MA	Sim	Sim	Não	Não	Não	41		41
261550	Tracunhaém/PE	Sim	Não	Não	Não	Não	240		0
270920	Traipu/AL	Sim	Não	Não	Sim	Sim	480	162	120
231350	Trairi/CE	Sim		Não	Não	Não			
251680	Triunfo/PB	Sim	Não	Não	Não	Não	96		0
231360	Ubajara/CE	Sim	Não	Não	Sim	Sim			
251690	Uiraúna/PB	Sim	Não	Não	Não	Não	14.600		14.600
293250	Una/BA	Não		Não		Não			180
293270	Uruçuca/BA	Sim	Não	Não	Não	Não	20		
293280	Utinga/BA	Sim	Não	Sim	Não	Não			
293310	Várzea do Poço/BA	Não		Não	Sim	Sim			
293320	Vera Cruz/BA	Sim	Sim	Sim	Sim	Sim	50	100	50
241480	Vera Cruz/RN	Sim	Não	Não	Não	Não	120		
261630	Vicência/PE	Sim	Não	Não	Não	Não			
231410	Viçosa do Ceará/CE	Não		Não	Não	Não			
270940	Viçosa/AL	Sim	Não	Não	Não	Não	15		15
251720	Vieirópolis/PB	Sim	Não	Sim	Não	Não	24	0	0
293330	Vitória da Conquista/BA	Não		Sim	Sim	Sim			
261640	Vitória de Santo Antão/PE	Sim	Não	Sim	Sim	Não	3.800		
211300	Vitorino Freire/MA	Sim	Não	Não	Não	Não	518		
293340	Wagner/BA	Sim	Não	Não	Sim	Não	240	0	240
221170	Wall Ferraz/PI	Sim	Não	Não	Não	Não	1	0	0



TABELA Va01  
INFORMAÇÕES SOBRE SERVIÇOS DE VARRIÇÃO



TABELA Va01 - INFORMAÇÕES SOBRE SERVIÇOS DE VARRIÇÃO

ANO DE  
REFERÊNCIA  
**2009**

Município	Extensão de Sarjeta varrida			Quantidade de varredores		Serviço terceirizado	Ocorrência de Varrição mecanizada	
	Público	Privado	Total	Público	Privado	Valor contratual		
	Km	Km	Km	Km	Km	R\$/Km		
Código Nome/UF	Va010	Va011	Va039	Va007	Va008	Va020	Va016	
<b>Região Nordeste</b>								
290010 Abaíra/BA	100	0	100	8			Não	
290020 Abaré/BA	10.344	0	10.344	25			Não	
240010 Acari/RN	8			20	0		Não	
220005 Acauã/PI	2.499	0	2.499	2	0	0,00	Não	
260010 Afogados da Ingazeira/PE	132.000	0	132.000			0,00	Não	
260030 Agrestina/PE	500			28	0		Não	
220010 Agricolândia/PI	150	0	150				Não	
250010 Água Branca/PB	5	0	5	8	0	0,00	Não	
220020 Água Branca/PI	10	0	10				Não	
230040 Aiuaíba/CE	20	40	60	10	10	985,00	Não	
250030 Alagoa Grande/PB	1.800	0	1.800				Não	
260060 Alagoinha/PE	11			32			Não	
290070 Alagoinhas/BA	0	43.800	43.800		148	42,02	Não	
230050 Alcântaras/CE	1.560	0	1.560	6			Não	
220045 Alvorada do Gurguéia/PI	0	41	41	0	2	63,78	Não	
290100 Amargosa/BA	40	0	40	83	0		Não	
230075 Amontada/CE	0	5	5				Não	
290135 Andorinha/BA	1.600	0	1.600	15	0		Não	
240080 Angicos/RN	1.200	0	1.200	5	0	0,00	Não	
240090 Antônio Martins/RN	1.080	0	1.080				Não	
250077 Aparecida/PB	20			17			Não	
230090 Apuiarés/CE	80	0	80	12	0	0,00	Não	
280020 Aquidabã/SE	3.760	0	3.760	17	0	0,00	Não	
230100 Aquiraz/CE	15.600	2.700	18.300	141	5		Não	
250080 Araçagi/PB	1.800	0	1.800	10	0		Não	
280030 Aracaju/SE	4.576	39.464	44.040	48	156	46,36	Não	
230110 Aracati/CE	0	24.540	24.540	2	26	18,50	Não	
290210 Araci/BA	5	18	23	23	106	120,29	Não	
260105 Araçoiaba/PE	300	516	816	11	6		Não	
270030 Arapiraca/AL	200.103	0	200.103	170			Não	
210100 Arari/MA	5	0	5	9	0		Não	
230140 Aratuba/CE	3.650	0	3.650	28	0		Não	
280040 Arauá/SE							Não	
220090 Aroazes/PI	480	0	480				Não	
230160 Assaré/CE	1.200	5.760	6.960				Não	
250135 Assunção/PB	3.070	0	3.070	15	0		Não	
230170 Aurora/CE	0	13.404	13.404	0	41	50,41	Não	
240140 Baía Formosa/RN	26	0	26	6			Não	
290260 Baixa Grande/BA							Não	



TABELA Va01 - INFORMAÇÕES SOBRE SERVIÇOS DE VARRIÇÃO

ANO DE  
REFERÊNCIA  
**2009**

Município	Extensão de Sarjeta varrida			Quantidade de varredores		Serviço terceirizado	Ocorrência de Varrição mecanizada	
	Público	Privado	Total	Público	Privado	Valor contratual		
	Km	Km	Km	Km	Km	R\$/Km		
Código Nome/UF	Va010	Va011	Va039	Va007	Va008	Va020	Va016	
<b>Região Nordeste</b>								
250150 Bananeiras/PB	15	0	15	45			Não	
240150 Barcelona/RN	300	0	300	3	0		Não	
220117 Barra D'Alcântara/PI							Não	
270050 Barra de Santo Antônio/AL	8.200	0	8.200	55	0		Não	
290270 Barra/BA	0	5.615	5.615	0	16	69,45	Não	
230205 Barroquinha/CE	0	11	11	0	10		Não	
230220 Beberibe/CE	0	338	338		30		Não	
250190 Belém/PB	0	1.800	1.800			16,83	Não	
260170 Belo Jardim/PE	20.000	0	20.000	90	0	0,00	Não	
210180 Benedito Leite/MA	5	0	5	5	0	0,00	Não	
260180 Betânia/PE	38	0	38			0,00	Não	
260190 Bezerras/PE	42.568	0	42.568	66	0		Não	
250210 Boa Ventura/PB	6.720	0	6.720	14	0	0,00	Não	
210200 Bom Jardim/MA	10.465	0	10.465	18	0		Não	
290395 Bom Jesus da Serra/BA	0	694	694	0	0	10,00	Não	
240170 Bom Jesus/RN	0	96	96				Não	
290400 Boninal/BA	0	0	0	17	0	0,00	Não	
250240 Bonito de Santa Fé/PB	28	0	28			0,00	Não	
250250 Boqueirão/PB	10	20	30	10	20	203.200,00	Não	
250270 Borborema/PB	0	936	936	0	10	98,08	Não	
230250 Brejo Santo/CE	40.000	0	40.000	85		0,00	Não	
290450 Brotas de Macaúbas/BA	480	0	480	15	0		Não	
290460 Brumado/BA	0	177.796	177.796	0	75	0,73	Não	
210230 Buriti Bravo/MA	20	0	20	5			Não	
250310 Cabaceiras/PB	1			5			Não	
260290 Cabo de Santo Agostinho/PE		55.919		0	112	32,98	Não	
270120 Cacimbinhas/AL				37	0		Não	
290500 Caculé/BA	0	58	58	17	21	26.700,00	Não	
290515 Caetanós/BA				0	15		Não	
240185 Caçara do Norte/RN	15			22			Não	
240200 Caicó/RN				13	18		Não	
220207 Cajazeiras do Piauí/PI	100	0	100				Não	
220208 Cajueiro da Praia/PI	0	2.880	2.880			0,00	Não	
220209 Caldeirão Grande do Piauí/PI	1.920	0	1.920	4	0		Não	
290570 Camaçari/BA	0	151.106	151.106	30	161	42,96	Não	
250390 Camalau/PB	936	0	936	4			Não	
260350 Camocim de São Félix/PE	5.544	0	5.544	22	0		Não	
230260 Camocim/CE					16			
250400 Campina Grande/PB	56.824	0	56.824	290	0		Não	



TABELA Va01 - INFORMAÇÕES SOBRE SERVIÇOS DE VARRIÇÃO

ANO DE  
REFERÊNCIA  
**2009**

Município	Extensão de Sarjeta varrida			Quantidade de varredores		Serviço terceirizado	Ocorrência de Varrição mecanizada	
	Público	Privado	Total	Público	Privado	Valor contratual		
	Km	Km	Km	Km	Km	R\$/Km		
Código Nome/UF	Va010	Va011	Va039	Va007	Va008	Va020	Va016	
<b>Região Nordeste</b>								
270140 Campo Alegre/AL	12.128	0	12.128	64	0	0,00	Não	
280100 Campo do Brito/SE	3.500	0	3.500			0,00	Não	
220213 Campo Grande do Piauí/PI	4	0	4	4	0		Não	
220220 Campo Maior/PI	1.584	0	1.584	21			Não	
230270 Campos Sales/CE	24.210	0	24.210	60			Não	
290660 Candiba/BA	30	0	30	31		0,00	Não	
260370 Canhotinho/PE	18.000			31	0		Não	
280120 Canindé de São Francisco/SE	8	0	8	150			Não	
220230 Canto do Buriti/PI	22.536						Não	
290685 Capela do Alto Alegre/BA								
270170 Capela/AL	35	0	35	20	0		Não	
280130 Capela/SE				30	0			
290690 Caravelas/BA	66.000			37	2		Sim	
290710 Carinhanha/BA	0	1.192	1.192	0	25	32,83	Não	
230310 Cariré/CE	1.440		1.440	8			Não	
230330 Cariús/CE	95	4.600	4.695	8	22	70,30	Não	
260390 Caruaíba/PE	22	0	22	44	0	22,20	Não	
240240 Carnaúba dos Dantas/RN	18			5	0		Não	
250420 Catingueira/PB	7.200	0	7.200	15	0	0,00	Não	
250430 Catolé do Rocha/PB	4	0	4	56	0	0,00	Não	
290750 Catu/BA	0	10.423	10.423	0	45	96,85	Sim	
230370 Caucaia/CE	0	2.700.336	2.700.336	0	20	104,92	Sim	
210300 Caxias/MA	4.380			128			Não	
290790 Cipó/BA	0	2.400	2.400				Não	
210330 Codó/MA	0	10.500	10.500	0	85	65,00	Não	
220273 Coivaras/PI	4	0	4	27.195	0		Não	
220277 Colônia do Piauí/PI	6.000	0	6.000	13	0	0,00	Não	
290820 Conceição da Feira/BA	1.920	0	1.920			0,00	Não	
210355 Conceição do Lago-Açu/MA	2.000		2.000				Não	
250440 Conceição/PB	11.760	0	11.760	72	0	0,00	Não	
250450 Condado/PB	54.000	0	54.000	15	0	0,00	Não	
250470 Congo/PB	1.500	0	1.500	16	0		Não	
290900 Cordeiros/BA	8.000	0	8.000	78	0		Não	
290910 Coribe/BA	3.000	6.000	9.000	20	32	51.947,53	Não	
210360 Coroatá/MA	6.260	0	6.260	160	0	0,00	Não	
290920 Coronel João Sá/BA	20	0	20	57			Não	
290930 Correntina/BA	80			65	0		Não	
270230 Coruripe/AL	8			70			Não	
290940 Cotegipe/BA	4.320	0	4.320	6	0		Não	



TABELA Va01 - INFORMAÇÕES SOBRE SERVIÇOS DE VARRIÇÃO

ANO DE  
REFERÊNCIA  
**2009**

Município	Extensão de Sarjeta varrida			Quantidade de varredores		Serviço terceirizado	Ocorrência de Varrição mecanizada	
	Público	Privado	Total	Público	Privado	Valor contratual		
	Km	Km	Km	Km	Km	R\$/Km		
Código Nome/UF	Va010	Va011	Va039	Va007	Va008	Va020	Va016	
<b>Região Nordeste</b>								
230420 Crato/CE	114						Sim	
290980 Cruz das Almas/BA	70	0	70	65			Não	
250490 Cruz do Espírito Santo/PB	900.000	0	900.000			0,00	Não	
230425 Cruz/CE	0	38	38		5	449,58	Não	
240300 Cruzeta/RN	2.000	0	2.000	9	0	0,00	Não	
280190 Cumbe/SE	1.296	0	1.296	12			Não	
260500 Cupira/PE							Não	
210370 Cururupu/MA	7.200	0	7.200	15			Não	
220342 Domingos Mourão/PI	300	0	300	7		0,00	Não	
291030 Elísio Medrado/BA	6.000	0	6.000	28		0,00	Não	
291050 Entre Rios/BA					85		Não	
240340 Equador/RN							Não	
250600 Esperança/PB		3.950.625				34,00	Não	
270255 Estrela de Alagoas/AL	30	0	30	15	0		Não	
291070 Euclides da Cunha/BA	1.800	0	1.800				Não	
230430 Farias Brito/CE							Não	
291077 Feira da Mata/BA	180	0	180	14	0		Não	
260545 Fernando de Noronha/PE	0	1.677	1.677	0	2	159,14	Não	
291100 Floresta Azul/BA	6.840			18			Não	
220385 Floresta do Piauí/PI	4	0	4	6	0		Não	
260570 Floresta/PE	0	4.500	4.500		35	45,00	Não	
291110 Formosa do Rio Preto/BA		18		0	15		Não	
230435 Forquilha/CE	0	6	6	0	13	6.630,00	Sim	
230440 Fortaleza/CE	261.907	402.795	664.703	752	222	18,27	Sim	
220415 Francisco Macedo/PI	8	0	8	6			Não	
220420 Francisco Santos/PI	7.200	0	7.200	21	0	0,00	Não	
280230 Frei Paulo/SE	3.000	0	3.000			0,00	Não	
240410 Galinhos/RN				25			Não	
280250 General Maynard/SE	80	0	80				Não	
230460 General Sampaio/CE	7	0	7	12	0	0,00	Sim	
291130 Gentio do Ouro/BA	1.095	0	1.095	27			Não	
210462 Governador Luiz Rocha/MA				0	0		Não	
260640 Gravata/PE	0	13.278	13.278	0	20	30,77	Não	
230490 Groaíras/CE				0	12		Não	
220450 Guadalupe/PI	200	0	200			0,00	Não	
210490 Guimarães/MA	5	0	5	15	0	0,00	Não	
230520 Hidrolândia/CE	5			20	0		Não	
210500 Humberto de Campos/MA	96	0	96				Não	
291190 Iaçú/BA	800	0	800	150		0,00	Não	



TABELA Va01 - INFORMAÇÕES SOBRE SERVIÇOS DE VARRIÇÃO

ANO DE  
REFERÊNCIA  
**2009**

Município	Extensão de Sarjeta varrida			Quantidade de varredores		Serviço terceirizado	Ocorrência de Varrição mecanizada	
	Público	Privado	Total	Público	Privado	Valor contratual		
Código Nome/UF	Km	Km	Km	Km	Km	R\$/Km		
Região Nordeste	Va010	Va011	Va039	Va007	Va008	Va020	Va016	
291200 Ibiassucê/BA				36			Não	
260670 Ibirajuba/PE	582	2.088	2.670	12	5	45,00	Não	
230540 Icó/CE	0	3.500	3.500	0	25	15,50	Não	
270310 Igaci/AL	3.000			35	0		Não	
210520 Igarapé Grande/MA		0		10	0	0,00	Não	
230550 Iguatu/CE		5.000			77	80,00	Não	
250670 Imaculada/PB	3.000	0	3.000	19			Não	
210530 Imperatriz/MA	0	9.094	9.094	0	37	62,00	Sim	
230560 Independência/CE	8	0	8	13			Não	
260710 Ingazeira/PE	2	0	2	12	0		Não	
270330 Inhapi/AL	5	0	5	5	0		Não	
220470 Inhumas/PI	1.536	0	1.536	97	0		Não	
230570 Ipaumirim/CE	0	2.874	2.874				Não	
260730 Ipubi/PE							Não	
291430 Iramaia/BA	1.300	0	1.300	10			Não	
291440 Iraquara/BA	30	0	30	40	0	0,00	Não	
230610 Irauçuba/CE	0	4.380	4.380	0	25	17,82	Não	
280290 Itabaiana/SE	8.400	0	8.400	89	0	0,00	Não	
291465 Itabela/BA		45			30		Não	
280310 Itabi/SE	1.300	0	1.300	21	0		Não	
291480 Itabuna/BA	0	120	120	0	60	0,00	Não	
291510 Itagi/BA	100	0	100	43		0,00	Não	
230620 Itaíçaba/CE	0	880	880	0	2	70,00	Não	
230625 Itaitinga/CE				0	4		Sim	
240485 Itajá/RN	250	0	250	2	0		Não	
291550 Itajuípe/BA				50	0			
291570 Itamarí/BA	5.958	0	5.958	25		0,00	Não	
260765 Itambé/PE	449.568	0	449.568	44	0		Não	
291680 Itarantim/BA	10	15	25		12		Não	
230655 Itarema/CE	120	150	270				Não	
230660 Itatira/CE	7.500			20			Não	
291690 Itiruçu/BA	35	0	35				Não	
291733 Ituiú/BA	900	0	900	47			Não	
240500 Jaçaná/RN	1.920	0	1.920			0,00	Não	
250730 Jacaraú/PB	1.252	0	1.252				Não	
291750 Jacobina/BA								
291760 Jaguaquara/BA	2.000	0	2.000	204		0,00	Não	
230700 Jaguaruana/CE	2	8	10	8	14		Não	
291790 Jandaira/BA	6.480	0	6.480				Não	



TABELA Va01 - INFORMAÇÕES SOBRE SERVIÇOS DE VARRIÇÃO

ANO DE  
REFERÊNCIA  
**2009**

Município	Extensão de Sarjeta varrida			Quantidade de varredores		Serviço terceirizado	Ocorrência de Varrição mecanizada	
	Público	Privado	Total	Público	Privado	Valor contratual		
	Km	Km	Km	Km	Km	R\$/Km		
Código Nome/UF	Va010	Va011	Va039	Va007	Va008	Va020	Va016	
<b>Região Nordeste</b>								
240540 Japi/RN	95	0	95			0,00	Não	
240560 Jardim de Piranhas/RN	2.400	0	2.400				Não	
230720 Jati/CE	0	32	32	11	0	90,00	Não	
250750 João Pessoa/PB	98.832	38.644	137.476	998	52	104,00	Não	
250770 Juazeirinho/PB	1.392	0	1.392			0,00	Não	
230730 Juazeiro do Norte/CE	0	8.086	8.086	0	100	39,04	Sim	
291845 Jucuruçu/BA	0	0	0	20		0,00	Não	
291855 Jussari/BA	0	0	0	16		0,00	Não	
291870 Lafaiete Coutinho/BA	8	0	8				Não	
280350 Lagarto/SE	0	30.885	30.885	50	0	2.859,00	Não	
220555 Lagoa Alegre/PI	15	0	15			0,00	Não	
270410 Lagoa da Canoa/AL	14	0	14	20	0	0,00	Não	
240620 Lagoa d'Anta/RN	2.405		2.405	14	0	0,00	Não	
250820 Lagoa de Dentro/PB	4	0	4				Não	
210592 Lagoa do Mato/MA	5	0	5				Não	
250830 Lagoa Seca/PB	13	0	13	35		6,30	Não	
291890 Lajedão/BA	1.200	0	1.200	20			Não	
291900 Lajedinho/BA	162	0	162			0,00	Não	
280360 Laranjeiras/SE							Não	
250840 Lastro/PB	5.241	0	5.241	8	0	0,00	Não	
291920 Lauro de Freitas/BA	98.842	0	98.842	175	0	0,00	Não	
291930 Lençóis/BA	5.500	0	5.500	25	0	0,00	Não	
230760 Limoeiro do Norte/CE	220	500	720	8			Não	
291950 Livramento de Nossa Senhora/BA	248	0	248			0,00	Não	
210620 Luís Domingues/MA	0	0	0				Não	
291955 Luís Eduardo Magalhães/BA								
240700 Luís Gomes/RN	80	0	80	10			Não	
270430 Maceió/AL		100.700		105	158	71,93	Sim	
250870 Mãe d'Água/PB	22	0	22	7	0		Não	
291995 Maetinga/BA	15.000	0	15.000			0,00	Não	
292000 Maiquinique/BA	672	0	672	33	0		Não	
292010 Mairi/BA	0	0	0		30	0,00	Não	
270440 Major Isidoro/AL				40	0		Não	
240725 Major Sales/RN	1						Não	
292030 Malhada de Pedras/BA	30.000	0	30.000	120	0		Não	
280390 Malhador/SE	100	0	100	10			Não	
250900 Manaira/PB	5	0	5			0,00	Não	
230765 Maracanau/CE	2.306	2.413	4.719	15	13		Não	
292060 Maragogipe/BA	312	168	480	71	76	0,00	Não	



TABELA Va01 - INFORMAÇÕES SOBRE SERVIÇOS DE VARRIÇÃO

ANO DE REFERÊNCIA  
2009

Município		Extensão de Sarjeta varrida			Quantidade de varredores		Serviço terceirizado	Ocorrência de Varrição mecanizada	
		Público	Privado	Total	Público	Privado			
Código	Nome/UF						Valor contratual		
		Km	Km	Km	Km	Km	R\$/Km		
Região Nordeste		Va010	Va011	Va039	Va007	Va008	Va020	Va016	
260920	Maraial/PE	3	20	23	8	16	23,08	Não	
230770	Maranguape/CE	14.496	0	14.496	25	0	0,00	Não	
210637	Maranhãozinho/MA				6	0		Não	
270460	Maravilha/AL	5.280	0	5.280	20	0	0,00	Não	
292080	Marcionílio Souza/BA	50			18			Não	
240740	Martins/RN	3	4	7			0,00	Não	
280400	Maruim/SE	3.500	0	3.500			0,00	Não	
292090	Mascote/BA	24.000	0	24.000	31			Não	
230800	Massapé/CE	0	5.400	5.400	6	11		Não	
250920	Massaranduba/PB	9	0	9	9			Não	
292100	Mata de São João/BA	1.320	0	1.320	19	0		Não	
210663	Matões do Norte/MA	288		288	6	0	0,00	Não	
230810	Mauriti/CE	821	821	1.642	36	10	35,03	Não	
230820	Meruoca/CE		8.424	8.424			10,85	Não	
292120	Miguel Calmon/BA	18.250	0	18.250				Não	
292145	Mirante/BA	2.191	0	2.191	3	0	0,00	Não	
210680	Mirinzal/MA	6	0	6	15	0	0,00	Não	
230850	Mombaca/CE	4	0	4				Não	
230860	Monsenhor Tabosa/CE								
250960	Monte Horebe/PB							Não	
230870	Morada Nova/CE	18	0	18				Sim	
292160	Morpará/BA	2.191	0	2.191	10	0		Não	
240800	Mossoró/RN	24.546	31.187	55.733	60	92	58,42	Sim	
292220	Muniz Ferreira/BA	0	7	7	0	7	40,04	Não	
280430	Muribeca/SE	1.630	0	1.630	18	0	0,00	Não	
270550	Murici/AL	100	0	100			0,00	Não	
292240	Mutuipe/BA							Não	
240810	Natal/RN	48.000	90.000	138.000	90	155	35,13	Não	
292260	Nilo Peçanha/BA	121	0	121	12			Não	
240820	Nisia Floresta/RN	3.500	0	3.500	12	0	0,00	Não	
280450	Nossa Senhora da Glória/SE	9.760	0	9.760	80	0	43,75	Não	
280480	Nossa Senhora do Socorro/SE	0	15.300	15.300	0	32	49,64	Não	
210725	Nova Colinas/MA	75.000	0	75.000				Não	
240830	Nova Cruz/RN	480	0	480				Não	
251020	Nova Olinda/PB	6.336	0	6.336	22	0	0,00	Não	
251030	Nova Palmeira/PB	198.000	0	198.000				Não	
230945	Ocara/CE	2.100	0	2.100	15	0		Não	
251040	Olho d'Água/PB	5.000	0	5.000	22			Não	
240840	Olho-d'Água do Borges/RN					14		Não	



TABELA Va01 - INFORMAÇÕES SOBRE SERVIÇOS DE VARRIÇÃO

ANO DE  
REFERÊNCIA  
**2009**

Município	Extensão de Sarjeta varrida			Quantidade de varredores		Serviço terceirizado	Ocorrência de Varrição mecanizada	
	Público	Privado	Total	Público	Privado	Valor contratual		
	Km	Km	Km	Km	Km	R\$/Km		
Código Nome/UF	Va010	Va011	Va039	Va007	Va008	Va020	Va016	
<b>Região Nordeste</b>								
260960 Olinda/PE	0	21.576	21.576	0	61	62,92	Não	
270610 Ouro Branco/AL	7.200	0	7.200	25	0	0,00	Não	
240850 Ouro Branco/RN				0	0		Não	
230970 Pacatuba/CE	10.800	0	10.800	20	0		Não	
280490 Pacatuba/SE	20	0	20			0,00	Não	
230980 Pacoti/CE	7	0	7	28			Não	
230990 Pacujá/CE	20		20	26	0		Não	
292340 Palmas de Monte Alto/BA	41	0	41	30	0	0,00	Não	
220740 Palmeira do Piauí/PI	0	0	0			0,00	Não	
210760 Palmeirândia/MA	3	0	3	10	0	0,00	Não	
270640 Pão de Açúcar/AL	14.200	0	14.200	37	0		Não	
270642 Pariconha/AL	4	0	4	5	0		Não	
220770 Parnaíba/PI				0	0		Não	
240325 Parnamirim/RN	433	1.733	2.166	5	20	42,23	Não	
240920 Passagem/RN	2.555	0	2.555				Não	
251080 Patos/PB	720	1.680	2.400	12	67	285,00	Não	
292390 Pau Brasil/BA	970	0	970	36	0	0,00	Não	
251090 Paulista/PB	1.000	0	1.000	35			Não	
270660 Paulo Jacinto/AL				34	0		Não	
231060 Penaforte/CE	50	35	85	40	0	95,00	Não	
270670 Penedo/AL	16.200	8.700	24.900	88	35	62,00	Não	
270680 Piaçabuçu/AL	1.440	0	1.440	30			Não	
251140 Picuí/PB	50			15			Não	
251160 Pilões/PB	2.160	0	2.160				Não	
210850 Pindaré-Mirim/MA	2.620	0	2.620	40		0,00	Não	
270700 Pindoba/AL	1.560	0	1.560	20	0		Não	
292460 Pindobaçu/BA	5	0	5				Não	
231085 Pindoretama/CE	0	0	0	5	32		Não	
210860 Pinheiro/MA	75	0	75	13	0		Não	
280530 Pirambu/SE							Não	
251200 Pocinhos/PB	3.525	0	3.525	6			Não	
241010 Poço Branco/RN	0	240	240	0	3	112,95	Não	
251203 Poço Dantas/PB	1	0	1	4	0	0,00	Não	
280540 Poço Redondo/SE	3	0	3	30	0		Não	
280550 Poço Verde/SE	4.680	0	4.680			0,00	Não	
292520 Pojuca/BA	21.000	0	21.000	133		0,00	Sim	
251210 Pombal/PB	10.000	0	10.000	53	0	0,00	Não	
241020 Portalegre/RN				29	3		Não	
231110 Porteiras/CE	0	139	139	24	45	138,70	Não	



TABELA Va01 - INFORMAÇÕES SOBRE SERVIÇOS DE VARRIÇÃO

ANO DE  
REFERÊNCIA  
**2009**

Município	Extensão de Sarjeta varrida			Quantidade de varredores		Serviço terceirizado	Ocorrência de Varrição mecanizada	
	Público	Privado	Total	Público	Privado	Valor contratual		
	Km	Km	Km	Km	Km	R\$/Km		
Código	Nome/UF	Va010	Va011	Va039	Va007	Va008	Va020	Va016
<b>Região Nordeste</b>								
280560	Porto da Folha/SE	64	0	64			0,00	Não
241025	Porto do Mangue/RN	0	0	0	0	8	0,00	Não
270750	Porto Real do Colégio/AL	26	0	26	21	10	0,00	Não
292530	Porto Seguro/BA	33.456	0	33.456	180	0		Não
231123	Potiretama/CE	939	0	939	5	0		Não
251220	Prata/PB	27	0	27				Não
292560	Presidente Dutra/BA	20	0	20	50	0	0,00	Não
292570	Presidente Jânio Quadros/BA	15	0	15	12	0	0,00	Não
241030	Presidente Juscelino/RN	5.840	0	5.840	8	0	0,00	Não
292590	Quijingue/BA	20	0	20	25	0		Não
261153	Quixaba/PE	35	0	35	17	0		Não
292593	Quixabeira/BA	1.600	0	1.600	15			Não
261160	Recife/PE	0	312.850	312.850	26	718	59,24	Não
231160	Redenção/CE	3.000	0	3.000	8	0	0,20	Não
210950	Riachão/MA							
261170	Riacho das Almas/PE	0	2.950	2.950		15	39,81	Não
251278	Riacho de Santo Antônio/PB	511	0	511	3	0	0,00	Não
280590	Riachuelo/SE	0	12.880	12.880	0	27	30,59	Não
240895	Rio do Fogo/RN	30	0	30			0,00	Não
261190	Rio Formoso/PE	52	0	52	26			Não
231180	Russas/CE	27	0	27	24	0		Não
261220	Salgueiro/PE	0	14.000	14.000	0	40	31,35	Sim
292740	Salvador/BA	2.800	1.274.524	1.277.324	115	1.683	40,67	Sim
210970	Sambaíba/MA	3.640	1.460	5.100	4	5	32,00	Não
292750	Santa Bárbara/BA	3.276	0	3.276	36			Não
292780	Santa Cruz da Vitória/BA	10.800	0	10.800	28	0	0,00	Não
251320	Santa Cruz/PB	4	0	4				Não
210980	Santa Helena/MA	7	0	7	10	0	0,00	Não
292790	Santa Inês/BA	25.000	0	25.000	32	0	0,00	Não
210990	Santa Inês/MA	7.825	0	7.825	26	0	0,00	Não
211000	Santa Luzia/MA	0	3.167	3.167	0	20	8.219,26	Não
261260	Santa Maria da Boa Vista/PE	3.804	0	3.804	20			Não
292810	Santa Maria da Vitória/BA	5.840	3.500	9.340	35	20	115,57	Não
292840	Santa Rita de Cássia/BA	10	0	10			0,00	Não
251380	Santa Teresinha/PB	480	0	480	8		0,00	Não
231200	Santana do Acaraú/CE							Não
231210	Santana do Cariri/CE	70	0	70	21	0		Não
280640	Santana do São Francisco/SE	18	7	25	10	0	0,00	Não
251365	Santarém/PB	2	0	2				Não



TABELA Va01 - INFORMAÇÕES SOBRE SERVIÇOS DE VARRIÇÃO

ANO DE  
REFERÊNCIA  
**2009**

Município	Extensão de Sarjeta varrida			Quantidade de varredores		Serviço terceirizado	Ocorrência de Varrição mecanizada	
	Público	Privado	Total	Público	Privado	Valor contratual		
	Km	Km	Km	Km	Km	R\$/Km		
Código	Nome/UF	Va010	Va011	Va039	Va007	Va008	Va020	Va016
<b>Região Nordeste</b>								
292880	Santo Estêvão/BA	35.000	0	35.000	57	0	0,00	Não
231230	São Benedito/CE	2.000	2.000	4.000	0	41	20,00	Não
211050	São Bento/MA	9	0	9	50	0		Não
261310	São Caitano/PE	1.300	0	1.300	25	0	0,00	Não
280670	São Cristóvão/SE	0	1.320	1.320	0	96	1.351,00	Não
292910	São Felipe/BA	43	0	43				Não
220960	São Félix do Piauí/PI	150	0	150			0,00	Não
251398	São Francisco/PB	1.552	0	1.552	3	0	0,00	Não
220985	São João da Canabrava/PI	0	288	288	0	8		Não
211107	São João do Soter/MA	783	0	783	5	0	0,00	Não
261340	São José da Coroa Grande/PE	0	1.582	1.582		8	42,49	Não
251430	São José de Caiana/PB	100	100	200				Não
211120	São José de Ribamar/MA	0	12.300	12.300		35	68,00	Não
221005	São José do Divino/PI							
292937	São José do Jacuípe/BA	1.500	0	1.500	30			Não
221020	São José do Piauí/PI							Não
211140	São Luís Gonzaga do Maranhão/MA	5	0	5	10	0	0,00	Não
211130	São Luís/MA	0	324.854	324.854			61,16	Sim
292940	São Miguel das Matas/BA	12	0	12	18	0	0,00	Não
251500	São Miguel de Taipu/PB	4.168	0	4.168	8	0	0,00	Não
241255	São Miguel do Gostoso/RN	0	0	0	0	0	0,00	Não
270860	São Miguel dos Campos/AL	219	0	219			0,00	Não
221050	São Pedro do Piauí/PI	1.040	0	1.040			0,00	Não
292950	São Sebastião do Passé/BA	0	900	900	0	25	7.000,00	Não
231270	Senador Pompeu/CE	0	120	120		12	14,85	Não
241340	Serra Negra do Norte/RN	0	8	8			41,37	Não
261390	Serra Talhada/PE	21.924	0	21.924	0	30	31,28	Não
241355	Serrinha dos Pintos/RN	10			9	0		Não
293060	Serrolândia/BA	3.035.760	0	3.035.760			0,00	Não
261410	Sertânia/PE	10.800						Não
261420	Sirinhaém/PE	0	16	16				Não
231290	Sobral/CE	14.085	60.096	74.181	15	65	6,93	Não
221090	Socorro do Piauí/PI	120	72	192			700,00	Não
261440	Solidão/PE	6	0	6	16	0	0,00	Não
231300	Solonópole/CE				21	7		Não
251620	Sousa/PB	8.640	0	8.640	27			Não
293080	Souto Soares/BA	20			41	0		Não
261460	Tabira/PE	6	0	6				Não
241400	Tangará/RN	500	0	500	6	0	0,00	Não



TABELA Va01 - INFORMAÇÕES SOBRE SERVIÇOS DE VARRIÇÃO

ANO DE  
REFERÊNCIA  
**2009**

Município	Extensão de Sarjeta varrida			Quantidade de varredores		Serviço terceirizado	Ocorrência de Varrição mecanizada	
	Público	Privado	Total	Público	Privado	Valor contratual		
Código Nome/UF	Km	Km	Km	Km	Km	R\$/Km		
Região Nordeste	Va010	Va011	Va039	Va007	Va008	Va020	Va016	
293120 Taperoá/BA	6.264			18			Não	
251650 Taperoá/PB	10	0	10				Não	
261500 Taquaritinga do Norte/PE	4.500	0	4.500	21	0	0,00	Não	
251660 Tavares/PB	3			20			Não	
251670 Teixeira/PB	4.608	0	4.608	20	0	0,00	Não	
241415 Tenente Laurentino Cruz/RN	1.315	0	1.315	6	0	0,00	Não	
221100 Teresina/PI	0	73.042	73.042		100	29,21	Não	
241105 Tibau/RN	0	0	0	11			Não	
261530 Timbaúba/PE	37.440	0	37.440	110			Sim	
211220 Timon/MA	700	0	700				Sim	
261550 Tracunhaém/PE	2.080	4.160	6.240	6	10	79.040,00	Não	
270920 Traipu/AL	5.580	0	5.580	28	0		Não	
231350 Trairi/CE	7.000	0	7.000	39	0		Não	
251680 Triunfo/PB	1.460	0	1.460	8		0,00	Não	
231360 Ubajara/CE	0	5.110	5.110	12	10		Não	
251690 Uiraúna/PB	3.500	1.280	4.780	3	5	31,59	Não	
293250 Una/BA	0	1.159	1.159		23	5,00	Não	
293270 Urucuca/BA	35	0	35		100		Não	
293280 Utinga/BA								
293310 Várzea do Poço/BA	720	50	770			39.000,00	Não	
293320 Vera Cruz/BA	50.000	0	50.000	161		0,00	Não	
241480 Vera Cruz/RN	25	0	25	12			Não	
261630 Vicência/PE	0	1.148	1.148	0	6		Não	
231410 Viçosa do Ceará/CE	0	8.584	8.584	0	123	85,73	Não	
270940 Viçosa/AL	4	2	6	50	20	5.000,00	Não	
251720 Vieirópolis/PB	6	0	6	5			Não	
293330 Vitória da Conquista/BA	92.160	0	92.160	170	0		Não	
261640 Vitória de Santo Antão/PE	0	300	300	0	155		Não	
211300 Vitorino Freire/MA	2.100	0	2.100	22			Não	
293340 Wagner/BA	3.696	0	3.696			0,00	Não	
221170 Wall Ferraz/PI	4	0	4				Não	



TABELA Cp01  
INFORMAÇÕES SOBRE SERVIÇOS DE CAPINA E ROÇADA



TABELA Cp01 - INFORMAÇÕES SOBRE SERVIÇOS DE CAPINA E ROÇADA

ANO DE  
REFERÊNCIA  
**2009**

Município		Serviço de capina e roçada			Quantidade de trabalhadores		
		Existência	Tipos		Agente Executor		
Manual	Mecanizada		Química	Público	Privado		
				empregado	empregado		
Código	Nome/UF						
Região Nordeste		Cp001	Cp002	Cp003	Cp004	Cp005	Cp006
290010	Abaíra/BA	Sim	Sim	Não	Não	15	
290020	Abaré/BA	Sim	Sim			20	
240010	Acari/RN	Sim	Sim	Sim		2	0
220005	Acauã/PI	Sim	Sim	Não	Não	0	0
260010	Afogados da Ingazeira/PE	Sim	Sim	Não	Não		
260030	Agrestina/PE	Sim	Sim			10	0
220010	Agricolândia/PI	Sim	Sim				
250010	Água Branca/PB	Sim	Sim	Não	Não	2	0
220020	Água Branca/PI	Sim	Sim	Não	Não		
230040	Aiuaba/CE	Sim	Sim	Não	Não	0	10
250030	Alagoa Grande/PB	Sim	Sim	Não	Não		
260060	Alagoinha/PE	Sim	Sim			7	
290070	Alagoinhas/BA	Sim	Sim	Sim	Não		61
230050	Alcântaras/CE	Sim	Sim	Não	Não	4	
220045	Alvorada do Gurgueia/PI	Sim	Sim			0	2
290100	Amargosa/BA	Sim	Sim	Não	Não	6	0
230075	Amontada/CE	Sim	Sim	Não	Não		
290135	Andorinha/BA	Sim	Sim	Não	Não	3	0
240080	Angicos/RN	Sim	Sim	Não	Não	0	10
240090	Antônio Martins/RN	Sim	Sim	Sim			
250077	Aparecida/PB	Sim	Sim	Não	Não	10	
230090	Apuiarés/CE	Sim	Sim	Não	Não	0	0
280020	Aquidabã/SE	Sim	Sim	Não	Não	15	0
230100	Aquiraz/CE	Sim	Sim	Sim	Não	161	0
250080	Araçagi/PB	Sim	Sim	Sim	Sim	15	0
280030	Aracaju/SE	Sim	Sim	Sim	Não	4	418
230110	Aracati/CE	Sim	Sim	Sim	Não	2	17
290210	Araci/BA	Sim	Sim	Sim		0	10
260105	Araçoiaba/PE	Sim	Sim	Não	Não	10	4
270030	Arapiraca/AL	Sim	Sim	Sim	Sim	25	
210100	Arari/MA	Sim	Sim	Sim		41	0
230140	Aratuba/CE	Sim	Sim			0	16
280040	Arauaá/SE	Sim	Sim	Não	Não		
220090	Aroazes/PI	Sim	Sim	Não	Não		
230160	Assaré/CE	Sim	Sim	Não	Não		
250135	Assunção/PB	Sim	Sim			10	0
230170	Aurora/CE	Sim	Sim	Não	Não	0	12
240140	Baía Formosa/RN	Sim	Sim	Não	Sim		2
290260	Baixa Grande/BA	Sim	Sim	Sim			



TABELA Cp01 - INFORMAÇÕES SOBRE SERVIÇOS DE CAPINA E ROÇADA

ANO DE  
REFERÊNCIA  
**2009**

Município		Serviço de capina e roçada			Quantidade de trabalhadores		
		Existência	Tipos		Agente Executor		
Manual	Mecanizada		Química	Público	Privado		
				empregado	empregado		
Código	Nome/UF						
Região Nordeste		Cp001	Cp002	Cp003	Cp004	Cp005	Cp006
250150	Bananeiras/PB	Sim	Sim	Não	Não	8	
240150	Barcelona/RN	Sim	Sim	Não	Sim	2	0
220117	Barra D'Alcântara/PI	Sim	Sim	Não	Não		
270050	Barra de Santo Antônio/AL	Sim	Sim	Não	Não	15	0
290270	Barra/BA	Sim	Sim	Não	Não	0	3
230205	Barroquinha/CE	Sim	Sim	Sim	Não		
230220	Beberibe/CE	Sim	Sim	Não	Não		19
250190	Belém/PB	Sim	Sim	Não	Não		
260170	Belo Jardim/PE	Sim	Sim	Não	Não	40	0
210180	Benedito Leite/MA	Sim	Sim	Não	Não	5	0
260180	Betânia/PE	Sim	Sim	Não	Não		
260190	Bezerras/PE	Sim	Sim				
250210	Boa Ventura/PB	Sim	Sim	Não	Não		
210200	Bom Jardim/MA	Sim	Sim	Sim	Não	25	0
290395	Bom Jesus da Serra/BA	Sim	Sim	Não	Não	0	0
240170	Bom Jesus/RN	Sim	Sim	Não	Sim		
290400	Boninal/BA	Sim	Sim	Não	Não	20	50
250240	Bonito de Santa Fé/PB	Sim	Sim	Não	Não		
250250	Boqueirão/PB	Sim	Sim	Sim	Não	1	6
250270	Borborema/PB	Sim	Sim	Não	Não	4	0
230250	Brejo Santo/CE	Sim	Sim	Sim	Não	35	
290450	Brotas de Macaúbas/BA	Sim	Sim	Não	Não		
290460	Brumado/BA	Sim	Sim	Não	Não	0	40
210230	Buriti Bravo/MA	Sim	Sim	Não	Não	3	
250310	Cabaceiras/PB	Sim	Sim				
260290	Cabo de Santo Agostinho/PE	Sim	Sim	Não	Sim	0	36
270120	Cacimbinhas/AL	Sim	Sim	Sim	Não	10	0
290500	Caculé/BA	Sim	Sim	Não	Não	4	0
290515	Caetanos/BA	Sim	Sim	Não	Não	4	0
240185	Caicara do Norte/RN	Sim	Sim			5	
240200	Caicó/RN	Sim	Sim	Sim	Não	12	17
220207	Cajazeiras do Piauí/PI	Sim	Sim				
220208	Cajueiro da Praia/PI	Não					
220209	Caldeirão Grande do Piauí/PI	Sim	Sim	Não	Não		
290570	Camaçari/BA	Sim	Sim	Sim	Não	0	181
250390	Camalaú/PB	Sim	Sim				
260350	Camocim de São Félix/PE	Sim	Sim	Sim	Não	2	0
230260	Camocim/CE						16
250400	Campina Grande/PB	Sim	Sim		Sim	100	0



TABELA Cp01 - INFORMAÇÕES SOBRE SERVIÇOS DE CAPINA E ROÇADA

ANO DE  
REFERÊNCIA  
**2009**

Município		Serviço de capina e roçada			Quantidade de trabalhadores		
		Existência	Tipos		Agente Executor		
Código	Nome/UF		Manual	Mecanizada	Química	Público	Privado
						empregado	empregado
Região Nordeste		Cp001	Cp002	Cp003	Cp004	Cp005	Cp006
270140	Campo Alegre/AL	Sim	Sim	Não	Não	8	0
280100	Campo do Brito/SE	Sim	Sim	Não	Não		
220213	Campo Grande do Piauí/PI	Sim	Sim	Não	Não	0	8
220220	Campo Maior/PI	Sim	Sim	Não	Não	39	
230270	Campos Sales/CE	Sim	Sim	Sim		36	
290660	Candiba/BA	Sim	Sim	Não	Não		
260370	Canhotinho/PE	Sim	Sim			1	0
280120	Canindé de São Francisco/SE	Sim	Sim			45	
220230	Canto do Buriti/PI	Sim	Sim				
290685	Capela do Alto Alegre/BA						
270170	Capela/AL	Sim	Sim	Não	Não	0	0
280130	Capela/SE	Sim	Sim	Sim	Não	15	0
290690	Caravelas/BA	Sim	Sim	Sim	Sim	0	13
290710	Carinhanha/BA	Sim	Sim	Não	Não	1	6
230310	Cariré/CE	Sim	Sim	Sim		10	
230330	Cariús/CE	Sim	Sim			0	2
260390	Carnaíba/PE	Sim	Sim	Não	Não	0	14
240240	Carnaúba dos Dantas/RN	Sim	Sim			9	0
250420	Catingueira/PB	Sim	Sim	Não	Não		
250430	Catolé do Rocha/PB	Sim	Sim	Não	Não		
290750	Catu/BA	Sim	Sim	Sim	Não	0	15
230370	Caucaia/CE	Sim	Sim	Não	Não	120	30
210300	Caxias/MA	Sim	Sim	Não	Não	126	
290790	Cipó/BA	Sim	Sim	Sim	Não		
210330	Codó/MA	Sim	Sim	Sim		40	0
220273	Coivaras/PI	Sim	Sim	Não	Não	13.598	0
220277	Colônia do Piauí/PI	Sim	Sim	Não	Não	12	0
290820	Conceição da Feira/BA	Sim	Sim	Não	Não		
210355	Conceição do Lago-Açu/MA	Sim	Sim	Não	Sim	6	0
250440	Conceição/PB	Sim	Sim	Não	Não		
250450	Condado/PB	Sim	Sim	Não	Não	0	0
250470	Congo/PB	Sim	Sim				
290900	Cordeiros/BA	Não					
290910	Coribe/BA	Sim	Sim	Não	Não	5	17
210360	Coroatá/MA	Sim	Sim	Não	Não	20	0
290920	Coronel João Sá/BA	Não					
290930	Correntina/BA	Sim	Sim			10	0
270230	Coruripe/AL	Sim	Sim	Não	Não	30	
290940	Cotegipe/BA	Sim	Sim	Não	Não	0	0



TABELA Cp01 - INFORMAÇÕES SOBRE SERVIÇOS DE CAPINA E ROÇADA

ANO DE  
REFERÊNCIA  
**2009**

Município	Serviço de capina e roçada				Quantidade de trabalhadores	
	Existência	Tipos			Agente Executor	
Código Nome/UF		Manual	Mecanizada	Química	Público empregado	Privado empregado
Região Nordeste	Cp001	Cp002	Cp003	Cp004	Cp005	Cp006
230420 Crato/CE	Sim	Sim				
290980 Cruz das Almas/BA	Sim	Sim	Não	Não		
250490 Cruz do Espírito Santo/PB	Sim	Sim	Não	Não		
230425 Cruz/CE	Sim	Sim	Não	Não		9
240300 Cruzeta/RN	Sim	Sim	Sim	Não	3	0
280190 Cumbe/SE	Sim	Sim		Não	4	
260500 Cupira/PE	Sim	Sim	Não	Não		
210370 Cururupu/MA	Sim	Sim	Sim	Não	18	
220342 Domingos Mourão/PI	Sim	Sim	Não	Não	3	
291030 Elísio Medrado/BA	Sim	Sim	Sim	Não	6	0
291050 Entre Rios/BA	Sim	Sim	Sim	Sim		12
240340 Equador/RN	Sim	Sim	Não	Não		
250600 Esperança/PB	Sim	Sim				
270255 Estrela de Alagoas/AL	Não					
291070 Euclides da Cunha/BA	Sim	Sim	Sim	Não		
230430 Farias Brito/CE	Sim	Sim	Não	Não		
291077 Feira da Mata/BA	Sim	Sim	Não	Sim	0	0
260545 Fernando de Noronha/PE	Sim	Sim	Não	Não	0	10
291100 Floresta Azul/BA	Sim	Sim	Não	Sim	3	
220385 Floresta do Piauí/PI	Sim	Sim	Não	Não	4	0
260570 Floresta/PE	Sim	Sim	Não	Não	7	6
291110 Formosa do Rio Preto/BA	Sim	Sim			0	0
230435 Forquilha/CE	Sim	Sim	Sim	Não	0	6
230440 Fortaleza/CE	Sim	Sim	Sim	Não	0	1.050
220415 Francisco Macedo/PI	Sim	Sim	Não	Não		
220420 Francisco Santos/PI	Não				0	0
280230 Frei Paulo/SE	Sim	Sim	Não	Não		
240410 Galinhos/RN	Sim	Sim				
280250 General Maynard/SE	Sim	Sim				
230460 General Sampaio/CE	Sim	Sim			0	10
291130 Gentio do Ouro/BA	Sim	Sim	Não	Não	0	
210462 Governador Luiz Rocha/MA	Sim	Sim			20	0
260640 Gravata/PE	Sim	Sim	Sim	Não	0	10
230490 Groaíras/CE	Sim	Sim	Não	Não		
220450 Guadalupe/PI	Sim	Sim	Sim	Não		
210490 Guimarães/MA	Sim	Sim	Não	Não	5	0
230520 Hidrolândia/CE	Sim	Sim	Não	Não	4	0
210500 Humberto de Campos/MA	Sim	Sim				
291190 Iaçua/BA	Sim	Sim	Não	Não	10	



TABELA Cp01 - INFORMAÇÕES SOBRE SERVIÇOS DE CAPINA E ROÇADA

ANO DE  
REFERÊNCIA  
**2009**

Município		Serviço de capina e roçada			Quantidade de trabalhadores		
		Existência	Tipos		Agente Executor		
Manual	Mecanizada		Química	Público	Privado		
				empregado	empregado		
Código	Nome/UF						
Região Nordeste		Cp001	Cp002	Cp003	Cp004	Cp005	Cp006
291200	Ibiassucê/BA	Sim	Sim	Não	Não	6	
260670	Ibirajuba/PE	Sim	Sim	Não	Não	0	2
230540	Icó/CE	Sim	Sim			0	5
270310	Igaci/AL	Sim	Sim		Sim	18	0
210520	Igarapé Grande/MA	Sim	Sim	Não	Não		
230550	Iguatu/CE	Sim	Sim	Não	Não		15
250670	Imaculada/PB	Sim	Sim	Não	Não	10	
210530	Imperatriz/MA	Sim	Sim	Sim	Não	0	20
230560	Independência/CE	Sim	Sim	Sim	Não		
260710	Ingazeira/PE	Sim	Sim	Não	Não		
270330	Inhapi/AL	Sim	Sim	Não	Não	3	0
220470	Inhuma/PI	Sim	Sim	Não	Não	25	0
230570	Ipaumirim/CE	Sim	Sim	Sim	Não		
260730	Ipubi/PE	Sim	Sim	Não	Não		
291430	Iramaia/BA	Sim	Sim	Não	Não	5	
291440	Iraquara/BA	Sim	Sim	Não	Sim	3	0
230610	Irauçuba/CE	Sim	Sim	Não	Não	0	4
280290	Itabaiana/SE	Sim	Não	Sim	Não	20	0
291465	Itabela/BA	Sim	Sim	Sim	Sim		15
280310	Itabi/SE	Sim	Sim	Não	Não	9	0
291480	Itabuna/BA	Sim	Sim	Sim	Não	18	0
291510	Itagi/BA	Sim	Sim	Não	Não	4	
230620	Itaiçaba/CE	Sim	Sim	Não	Não	0	6
230625	Itaitinga/CE	Sim	Sim			0	
240485	Itajá/RN	Sim	Sim	Sim	Não		
291550	Itajuípe/BA	Sim	Sim			5	0
291570	Itamarí/BA	Sim	Sim	Não	Sim	3	
260765	Itambé/PE	Sim	Sim	Não	Não	8	0
291680	Itarantim/BA	Sim	Sim	Sim	Sim		3
230655	Itarema/CE	Sim	Sim	Não	Não		
230660	Itatira/CE	Sim	Sim			12	0
291690	Itiruçu/BA	Sim	Sim				
291733	Ituiú/BA	Sim	Sim		Sim		
240500	Jaçanã/RN	Sim	Sim	Não	Não		
250730	Jacaraú/PB	Sim	Sim	Não	Não		
291750	Jacobina/BA	Sim	Sim	Sim	Não		
291760	Jaguaquara/BA	Sim	Sim	Sim	Não	10	
230700	Jaguaruana/CE	Sim	Sim	Sim	Não	0	16
291790	Jandaíra/BA	Sim	Sim	Não	Sim		



TABELA Cp01 - INFORMAÇÕES SOBRE SERVIÇOS DE CAPINA E ROÇADA

ANO DE  
REFERÊNCIA  
**2009**

Município		Serviço de capina e roçada			Quantidade de trabalhadores		
		Existência	Tipos		Agente Executor		
Código	Nome/UF		Manual	Mecanizada	Química	Público	Privado
						empregado	empregado
Região Nordeste		Cp001	Cp002	Cp003	Cp004	Cp005	Cp006
240540	Japi/RN	Sim	Sim	Não	Não		
240560	Jardim de Piranhas/RN	Sim	Sim	Não	Não		
230720	Jati/CE	Sim	Sim	Não	Não		
250750	João Pessoa/PB	Sim	Sim	Sim	Não	391	185
250770	Juazeirinho/PB	Sim	Sim	Não	Não		
230730	Juazeiro do Norte/CE	Sim	Sim	Sim	Não	0	70
291845	Jucuruçu/BA	Sim	Sim	Não	Não	4	
291855	Jussari/BA					2	
291870	Lafaiete Coutinho/BA	Sim	Sim	Não	Sim		
280350	Lagarto/SE	Sim	Sim	Sim	Não		
220555	Lagoa Alegre/PI	Sim	Sim	Não	Não		
270410	Lagoa da Canoa/AL	Sim	Sim			6	0
240620	Lagoa d'Anta/RN	Sim	Sim	Não	Não	5	0
250820	Lagoa de Dentro/PB	Sim	Sim	Não	Não		
210592	Lagoa do Mato/MA	Sim	Sim	Não	Não		
250830	Lagoa Seca/PB	Sim	Sim	Não	Não	6	
291890	Lajedão/BA	Sim	Sim	Não	Não	6	
291900	Lajedinho/BA	Sim	Sim	Não	Não		
280360	Laranjeiras/SE	Sim	Sim	Sim	Não		
250840	Lastro/PB	Sim	Sim	Não	Não	0	0
291920	Lauro de Freitas/BA	Sim	Sim	Sim	Não	134	130
291930	Lençóis/BA	Sim	Sim	Sim	Não	5	0
230760	Limoeiro do Norte/CE	Sim	Sim	Sim	Não		
291950	Livramento de Nossa Senhora/BA	Sim	Sim	Não	Sim		
210620	Luís Domingues/MA	Sim	Sim	Sim	Não		
291955	Luís Eduardo Magalhães/BA	Sim	Sim	Sim			
240700	Luís Gomes/RN	Sim	Sim	Não	Não	0	
270430	Maceió/AL	Sim	Sim	Sim	Sim	7	93
250870	Mãe d'Água/PB	Sim	Sim	Não	Não	0	0
291995	Maetinga/BA	Sim	Sim	Não	Não		
292000	Maiquinique/BA	Sim	Sim	Não	Sim	0	0
292010	Mairi/BA	Sim	Sim	Sim	Sim	10	
270440	Major Isidoro/AL	Sim	Sim	Não	Não	15	0
240725	Major Sales/RN	Sim	Sim	Não	Não		
292030	Malhada de Pedras/BA	Sim	Sim	Não	Não		
280390	Malhador/SE	Sim	Sim	Não	Não	4	
250900	Manaira/PB	Sim	Sim	Não	Não		
230765	Maracanau/CE	Sim	Sim	Sim	Não	0	67
292060	Maragogipe/BA	Sim	Sim	Não	Não	6	10



TABELA Cp01 - INFORMAÇÕES SOBRE SERVIÇOS DE CAPINA E ROÇADA

ANO DE  
REFERÊNCIA  
**2009**

Município		Serviço de capina e roçada			Quantidade de trabalhadores		
		Existência	Tipos		Agente Executor		
Manual	Mecanizada		Química	Público	Privado		
				empregado	empregado		
Código	Nome/UF						
Região Nordeste		Cp001	Cp002	Cp003	Cp004	Cp005	Cp006
260920	Maraial/PE	Sim	Sim		Sim	4	8
230770	Maranguape/CE	Sim	Sim	Não	Não	0	30
210637	Maranhãozinho/MA	Sim	Sim	Sim	Não	2	0
270460	Maravilha/AL	Sim	Sim	Não	Não	0	0
292080	Marcionílio Souza/BA	Sim	Sim			7	
240740	Martins/RN	Sim	Sim	Sim	Não		
280400	Maruim/SE	Sim	Sim	Não	Não		
292090	Mascote/BA	Sim	Sim	Sim		21	
230800	Massapé/CE	Sim	Sim	Não	Não	6	9
250920	Massaranduba/PB	Sim	Sim	Não	Não	6	
292100	Mata de São João/BA	Sim	Sim	Sim	Não	39	0
210663	Matões do Norte/MA	Sim	Sim			3	0
230810	Mauriti/CE	Sim	Sim	Sim	Não	0	2
230820	Meruoca/CE	Sim	Sim	Não	Não		
292120	Miguel Calmon/BA	Sim	Sim	Não	Não		
292145	Mirante/BA	Sim	Sim	Não	Não	2	0
210680	Mirinzal/MA	Sim	Sim	Não	Não	5	0
230850	Mombaca/CE	Sim	Sim	Não	Não		
230860	Monsenhor Tabosa/CE	Não					
250960	Monte Horebe/PB	Sim	Sim				
230870	Morada Nova/CE	Sim	Sim	Sim	Não		
292160	Morpará/BA	Sim	Sim				
240800	Mossoró/RN	Sim	Sim	Sim	Não	35	60
292220	Muniz Ferreira/BA	Sim	Sim			0	0
280430	Muribeca/SE	Sim	Sim	Não	Não	10	0
270550	Murici/AL	Sim	Sim	Sim	Não		
292240	Mutuipe/BA	Sim	Sim				
240810	Natal/RN	Sim	Sim	Não	Não	270	95
292260	Nilo Peçanha/BA	Sim	Sim	Sim	Sim	9	0
240820	Nísia Floresta/RN	Sim	Sim	Não	Não	12	0
280450	Nossa Senhora da Glória/SE	Sim	Sim	Não	Não	20	0
280480	Nossa Senhora do Socorro/SE	Sim	Sim	Sim	Não	0	125
210725	Nova Colinas/MA	Sim	Sim	Sim	Não		
240830	Nova Cruz/RN	Sim	Sim	Não	Sim		
251020	Nova Olinda/PB	Sim	Sim	Sim	Não	12	0
251030	Nova Palmeira/PB	Não					
230945	Ocara/CE	Sim	Sim	Não	Não	5	0
251040	Olho d'Água/PB	Sim	Sim	Sim	Não	4	
240840	Olho-d'Água do Borges/RN	Sim	Sim				6



TABELA Cp01 - INFORMAÇÕES SOBRE SERVIÇOS DE CAPINA E ROÇADA

ANO DE  
REFERÊNCIA  
**2009**

Município		Serviço de capina e roçada			Quantidade de trabalhadores		
		Existência	Tipos		Agente Executor		
Código	Nome/UF		Manual	Mecanizada	Química	Público	Privado
						empregado	empregado
Região Nordeste		Cp001	Cp002	Cp003	Cp004	Cp005	Cp006
260960	Olinda/PE	Não				0	64
270610	Ouro Branco/AL	Sim	Sim	Não	Não	0	0
240850	Ouro Branco/RN	Sim	Sim	Não	Não	0	0
230970	Pacatuba/CE	Sim	Sim	Não	Não	28	0
280490	Pacatuba/SE	Sim	Sim				
230980	Pacoti/CE	Sim	Sim	Sim		8	
230990	Pacujá/CE	Sim	Sim	Sim	Não	25	0
292340	Palmas de Monte Alto/BA	Sim	Sim	Não	Não	4	0
220740	Palmeira do Piauí/PI	Sim	Sim	Não	Não		
210760	Palmeirândia/MA	Sim	Sim	Não	Não	5	0
270640	Pão de Açúcar/AL	Sim	Sim	Não	Sim	26	0
270642	Pariconha/AL	Sim	Sim	Não	Não	2	0
220770	Parnaíba/PI	Sim	Sim	Não	Não	0	90
240325	Parnamirim/RN	Sim	Não	Sim	Não	0	30
240920	Passagem/RN	Não					
251080	Patos/PB	Sim	Sim			22	0
292390	Pau Brasil/BA	Sim	Sim	Não	Não	4	0
251090	Paulista/PB	Sim	Sim	Sim	Não		
270660	Paulo Jacinto/AL	Sim	Sim	Não	Não	1	0
231060	Penaforte/CE	Sim	Sim	Não	Não	20	0
270670	Penedo/AL	Sim	Sim	Sim	Não	0	0
270680	Piaçabuçu/AL	Sim	Sim	Não	Não	6	
251140	Picuí/PB	Sim	Sim	Não	Não		
251160	Pilões/PB	Sim	Sim				
210850	Pindaré-Mirim/MA	Sim	Sim	Não	Não	40	
270700	Pindoba/AL	Não				0	0
292460	Pindobaçu/BA	Sim	Sim	Não	Não		
231085	Pindoretama/CE	Sim	Sim			1	12
210860	Pinheiro/MA	Sim	Sim	Não	Não	11	0
280530	Pirambu/SE	Sim		Sim			
251200	Pocinhos/PB	Sim	Sim	Não	Não	2	
241010	Poço Branco/RN	Sim	Sim	Sim	Não	0	4
251203	Poço Dantas/PB	Sim	Sim	Não	Não		
280540	Poço Redondo/SE	Sim	Sim	Não	Não		
280550	Poço Verde/SE	Sim	Sim	Não	Não		
292520	Pojuca/BA	Sim	Sim	Sim	Sim	20	
251210	Pombal/PB	Sim	Sim	Não	Não	0	0
241020	Portalegre/RN	Sim	Sim	Não	Não	0	1
231110	Porteiras/CE	Sim	Sim	Sim	Não	0	6



TABELA Cp01 - INFORMAÇÕES SOBRE SERVIÇOS DE CAPINA E ROÇADA

ANO DE  
REFERÊNCIA  
**2009**

Município		Serviço de capina e roçada			Quantidade de trabalhadores		
		Existência	Tipos		Agente Executor		
Código	Nome/UF		Manual	Mecanizada	Química	Público	Privado
						empregado	empregado
Região Nordeste		Cp001	Cp002	Cp003	Cp004	Cp005	Cp006
280560	Porto da Folha/SE	Sim	Sim	Não	Não		
241025	Porto do Mangue/RN	Sim	Sim	Sim	Não	0	7
270750	Porto Real do Colégio/AL	Sim	Sim	Não	Não		
292530	Porto Seguro/BA	Sim	Sim	Sim	Não		
231123	Potiretama/CE	Não				0	0
251220	Prata/PB	Sim	Sim	Não	Não		
292560	Presidente Dutra/BA	Sim	Sim	Não	Não		
292570	Presidente Jânio Quadros/BA	Sim	Sim	Sim	Não	2	0
241030	Presidente Juscelino/RN	Sim	Sim	Não	Sim	4	0
292590	Quijingue/BA	Sim	Sim	Não	Não		
261153	Quixaba/PE	Sim	Sim				
292593	Quixabeira/BA	Sim	Sim	Não	Não	10	
261160	Recife/PE	Sim	Sim	Sim	Não	0	1.001
231160	Redenção/CE	Sim	Sim	Não		9	0
210950	Riachão/MA	Sim	Sim	Sim	Não		
261170	Riacho das Almas/PE	Sim	Sim	Não	Não		5
251278	Riacho de Santo Antônio/PB	Sim	Sim	Não	Não	2	0
280590	Riachuelo/SE	Sim	Sim	Não	Não	0	8
240895	Rio do Fogo/RN	Sim	Sim	Não	Não		
261190	Rio Formoso/PE	Sim	Sim		Sim	6	
231180	Russas/CE	Sim	Sim	Sim	Não	50	0
261220	Salgueiro/PE	Sim	Sim	Sim	Sim	0	16
292740	Salvador/BA	Sim	Sim	Sim	Não	56	422
210970	Sambaíba/MA	Sim	Sim	Não	Não	0	0
292750	Santa Bárbara/BA	Sim	Sim	Não	Não	8	
292780	Santa Cruz da Vitória/BA	Sim	Sim	Sim	Sim	10	0
251320	Santa Cruz/PB	Sim	Sim	Não	Não		
210980	Santa Helena/MA	Sim	Sim	Não	Não	5	0
292790	Santa Inês/BA	Sim	Sim	Não	Não	12	0
210990	Santa Inês/MA	Sim	Sim	Sim	Sim	20	0
211000	Santa Luzia/MA	Sim	Sim	Sim	Não	0	5
261260	Santa Maria da Boa Vista/PE	Sim	Sim	Sim	Não	5	
292810	Santa Maria da Vitória/BA	Sim	Sim	Não	Não	10	11
292840	Santa Rita de Cássia/BA	Sim	Sim	Sim	Não		
251380	Santa Teresinha/PB	Sim	Sim	Não	Não		
231200	Santana do Acaraú/CE	Sim	Sim	Não	Não		
231210	Santana do Cariri/CE	Sim	Sim	Sim	Não	2	0
280640	Santana do São Francisco/SE	Sim	Sim	Sim	Não	0	2
251365	Santarém/PB	Sim	Sim	Não	Não		



TABELA Cp01 - INFORMAÇÕES SOBRE SERVIÇOS DE CAPINA E ROÇADA

ANO DE  
REFERÊNCIA  
**2009**

Município		Serviço de capina e roçada			Quantidade de trabalhadores		
		Existência	Tipos		Agente Executor		
Código	Nome/UF		Manual	Mecanizada	Química	Público	
		empregado				empregado	
Região Nordeste		Cp001	Cp002	Cp003	Cp004	Cp005	Cp006
292880	Santo Estêvão/BA	Não					
231230	São Benedito/CE	Sim	Sim	Sim			
211050	São Bento/MA	Sim	Sim	Não	Não	65	0
261310	São Caitano/PE	Sim	Sim	Não	Não		
280670	São Cristóvão/SE	Sim	Sim	Não	Não		
292910	São Felipe/BA	Sim	Sim	Sim	Não		
220960	São Félix do Piauí/PI	Sim	Sim				
251398	São Francisco/PB	Sim	Sim	Não	Não	0	0
220985	São João da Canabrava/PI	Não				0	0
211107	São João do Soter/MA	Sim	Sim	Não	Sim	3	0
261340	São José da Coroa Grande/PE	Sim	Sim	Não	Não		16
251430	São José de Caiana/PB	Não					
211120	São José de Ribamar/MA	Sim	Não	Sim	Não		20
221005	São José do Divino/PI						
292937	São José do Jacuípe/BA	Sim	Sim	Não	Não	4	
221020	São José do Piauí/PI	Sim	Sim	Não	Não		
211140	São Luis Gonzaga do Maranhão/MA	Sim	Sim	Não	Não	5	0
211130	São Luis/MA	Sim	Sim	Sim			
292940	São Miguel das Matas/BA	Sim	Sim	Não	Não	2	0
251500	São Miguel de Taipu/PB	Sim	Sim	Não	Não	4	0
241255	São Miguel do Gostoso/RN	Não				0	0
270860	São Miguel dos Campos/AL	Sim	Sim	Não	Não		
221050	São Pedro do Piauí/PI	Sim	Sim	Sim	Não		
292950	São Sebastião do Passé/BA	Sim	Sim	Não	Não	0	20
231270	Senador Pompeu/CE	Sim	Sim	Sim	Não		6
241340	Serra Negra do Norte/RN	Sim	Sim	Não	Não		
261390	Serra Talhada/PE	Sim	Sim	Não	Não	24	0
241355	Serrinha dos Pintos/RN	Sim	Sim	Não	Não		
293060	Serrolândia/BA	Sim	Sim	Não	Não		
261410	Sertânia/PE	Sim	Sim				
261420	Sirinhaém/PE	Sim	Sim	Não	Não		
231290	Sobral/CE	Sim	Sim	Sim	Não	3	42
221090	Socorro do Piauí/PI						
261440	Solidão/PE	Sim	Sim	Não	Não	8	0
231300	Solonópole/CE	Sim	Sim	Sim	Não	2	1
251620	Sousa/PB	Sim	Sim	Sim	Não	12	
293080	Souto Soares/BA	Sim	Sim			10	0
261460	Tabira/PE	Sim	Sim				
241400	Tangará/RN	Sim	Sim	Sim	Não	4	0



TABELA Cp01 - INFORMAÇÕES SOBRE SERVIÇOS DE CAPINA E ROÇADA

ANO DE  
REFERÊNCIA  
**2009**

Município		Serviço de capina e roçada			Quantidade de trabalhadores		
		Existência	Tipos		Agente Executor		
Manual	Mecanizada		Química	Público	Privado		
				empregado	empregado		
Código	Nome/UF						
Região Nordeste		Cp001	Cp002	Cp003	Cp004	Cp005	Cp006
293120	Taperoá/BA	Sim	Sim	Não	Não	4	
251650	Taperoá/PB	Sim	Sim	Não	Não		
261500	Taquaritinga do Norte/PE	Sim	Sim	Não	Não	20	0
251660	Tavares/PB	Sim	Sim	Não	Não	10	
251670	Teixeira/PB	Sim	Sim	Não	Não		
241415	Tenente Laurentino Cruz/RN	Sim	Sim	Não	Não	0	0
221100	Teresina/PI	Sim	Sim	Não	Não		753
241105	Tibau/RN						
261530	Timbaúba/PE	Sim	Sim	Não	Não	50	
211220	Timon/MA	Sim	Sim	Sim	Não		
261550	Tracunhaém/PE	Sim	Sim	Não	Não	3	4
270920	Traipu/AL	Sim	Sim	Sim	Sim	20	0
231350	Trairi/CE	Sim	Sim			33	0
251680	Triunfo/PB	Sim	Sim	Não	Sim	4	
231360	Ubajara/CE	Sim	Sim	Não	Não	15	15
251690	Uiraúna/PB	Sim	Sim	Não	Não	2	3
293250	Una/BA	Sim	Sim	Não	Não		3
293270	Uruçuca/BA	Sim	Sim				100
293280	Utinga/BA						
293310	Várzea do Poço/BA	Sim	Sim	Não	Não		
293320	Vera Cruz/BA	Sim	Sim	Sim	Não	10	
241480	Vera Cruz/RN	Sim	Sim	Sim	Sim	2	
261630	Vicência/PE	Sim	Sim	Não	Não	0	2
231410	Viçosa do Ceará/CE	Sim	Sim			0	20
270940	Viçosa/AL	Sim	Sim	Não	Não	20	10
251720	Vieirópolis/PB	Sim	Sim	Não	Não	1	
293330	Vitória da Conquista/BA	Sim	Sim	Sim	Sim	22	26
261640	Vitória de Santo Antão/PE	Sim	Sim	Não	Não	0	8
211300	Vitorino Freire/MA	Sim	Sim	Sim	Não	14	
293340	Wagner/BA	Sim	Sim	Não	Não		
221170	Wall Ferraz/PI	Sim	Sim				



TABELA Os01a  
INFORMAÇÕES SOBRE OUTROS SERVIÇOS,  
EXECUTADOS PELA PREFEITURA



TABELA Os01a - INFORMAÇÕES SOBRE OUTROS SERVIÇOS, EXECUTADOS PELA PREFEITURA

ANO DE REFERÊNCIA  
2009

Município	Outros Serviços executados pela Prefeitura														
	Lavação de vias e praças	Poda de árvores	Limpeza de feiras e mercados	Limpeza de praias	Limpeza de bocas-de-lobo	Pintura de meio fio	Limpeza de lotes vagos	Remoção de animais mortos	Coleta de pneus velhos	Coleta de pilhas e baterias	Coleta de resíduos volumosos	Coleta de lâmpadas fluorescentes	Coleta de resíduos eletrônicos	Outros serviços	
Código	Nome/UF														
Região Nordeste		Os001	Os040	Os003	Os004	Os005	Os006	Os007	Os008	Os009	Os010	Os011	Os047	Os050	Os043
290010	Abaíra/BA		Executa	Executa			Executa	Executa	Executa			Executa			
290020	Abare/BA		Executa	Executa											
240010	Acari/RN	Executa	Executa	Executa	Não executa	Executa	Executa	Não executa	Executa	Executa	Não executa	Não executa	Não executa	Não executa	
220005	Acauá/PI	Não executa	Executa	Executa	Não executa	Não executa	Executa	Executa	Executa	Não executa	Não executa	Não executa	Não executa	Não executa	Não executa
260010	Afogados da Ingazeira/PE		Executa	Executa											
260030	Agrestina/PE	Executa	Executa	Executa		Executa	Executa		Executa	Executa	Executa	Executa	Executa	Executa	Executa
220010	Agricolândia/PI	Executa	Executa	Executa								Executa			
250010	Água Branca/PB	Não executa	Executa	Não executa	Executa	Executa	Executa	Executa	Executa	Não executa	Não executa	Não executa	Não executa	Não executa	
220020	Água Branca/PI	Não executa	Executa	Executa	Não executa										
230040	Aiuaba/CE		Executa	Executa			Não executa		Executa						
250030	Alagoa Grande/PB	Executa	Executa	Executa		Executa	Executa		Executa	Executa	Executa	Executa		Executa	
260060	Alagoinha/PE	Executa	Executa	Executa		Executa	Executa	Executa	Executa			Executa	Executa		
290070	Alagoinhas/BA	Não executa	Executa	Executa											
230050	Alcântaras/CE		Executa				Executa								
220045	Alvorada do Gurgueia/PI														
290100	Amargosa/BA	Executa	Executa	Executa	Não executa										
230075	Amontada/CE	Não executa	Executa	Não executa	Não executa	Executa	Não executa	Não executa	Não executa	Não executa	Não executa	Não executa	Não executa	Não executa	
290135	Andorinha/BA	Não executa	Executa	Executa	Não executa										
240080	Angicos/RN		Executa	Executa			Executa		Executa			Executa			
240090	Antônio Martins/RN														
250077	Aparecida/PB	Executa	Executa	Executa		Executa	Executa	Executa							
230090	Apuiarés/CE														
280020	Aquidabá/SE	Não executa	Executa	Executa	Não executa										
230100	Aquiraz/CE	Executa	Executa	Executa	Executa	Executa	Executa	Não executa	Executa	Executa	Não executa	Executa		Não executa	Não executa
250080	Araçagi/PB		Executa	Executa			Executa	Executa	Executa			Executa			
280030	Aracaju/SE	Não executa	Executa	Não executa	Não executa	Executa	Não executa	Não executa	Não executa	Executa	Não executa	Não executa	Não executa	Não executa	Não executa
230110	Aracati/CE	Não executa	Executa	Executa	Não executa										
290210	Araci/BA	Não executa	Executa	Executa	Não executa	Não executa	Executa	Executa	Executa	Não executa	Não executa	Não executa	Não executa	Não executa	
260105	Araçoiaba/PE	Executa	Executa	Executa		Executa	Não executa					Não executa			
270030	Arapiraca/AL	Executa	Executa	Executa		Executa			Executa	Executa	Não executa				
210100	Arari/MA	Executa	Executa	Executa	Não executa	Executa	Executa	Executa	Executa	Não executa	Não executa	Executa	Não executa	Não executa	
230140	Aratuba/CE	Executa	Executa	Executa	Não executa	Não executa	Executa	Não executa	Executa	Não executa	Não executa	Executa	Não executa	Não executa	
280040	Arauaá/SE		Executa	Não executa			Não executa		Não executa						
220090	Aroazes/PI	Executa	Executa	Executa			Executa		Executa			Executa			
230160	Assaré/CE	Executa	Não executa	Executa		Executa	Executa	Executa	Executa	Executa					
250135	Assunção/PB	Executa	Executa	Executa	Não executa	Executa	Executa	Executa	Executa	Não executa	Não executa	Não executa	Não executa	Não executa	
230170	Aurora/CE	Não executa	Não executa	Não executa	Não executa	Não executa	Não executa	Não executa	Não executa	Não executa	Não executa	Não executa	Não executa	Não executa	
240140	Baía Formosa/RN	Não executa	Executa	Executa	Executa	Executa	Executa	Executa	Executa	Não executa	Não executa	Executa	Não executa	Não executa	
290260	Baixa Grande/BA	Executa	Executa	Executa	Não executa	Não executa	Não executa	Não executa	Executa	Não executa	Não executa	Executa			Executa



TABELA Os01a - INFORMAÇÕES SOBRE OUTROS SERVIÇOS, EXECUTADOS PELA PREFEITURA

ANO DE  
REFERÊNCIA  
**2009**

Município	Outros Serviços executados pela Prefeitura														
	Lavação de vias e praças	Poda de árvores	Limpeza de feiras e mercados	Limpeza de praias	Limpeza de bocas-de-lobo	Pintura de meio fio	Limpeza de lotes vagos	Remoção de animais mortos	Coleta de pneus velhos	Coleta de pilhas e baterias	Coleta de resíduos volumosos	Coleta de lâmpadas fluorescentes	Coleta de resíduos eletrônicos	Outros serviços	
Código	Nome/UF														
Região Nordeste		Os001	Os040	Os003	Os004	Os005	Os006	Os007	Os008	Os009	Os010	Os011	Os047	Os050	Os043
250150	Bananeiras/PB	Não executa	Executa	Executa	Não executa	Executa	Executa	Não executa	Executa	Não executa	Não executa	Não executa			Não executa
240150	Barcelona/RN		Executa	Executa		Executa	Executa	Executa	Executa			Executa			
220117	Barra D'Alcântara/PI	Executa	Executa	Executa	Não executa	Não executa	Executa	Executa	Executa	Não executa	Não executa	Executa	Não executa	Não executa	Não executa
270050	Barra de Santo Antônio/AL	Não executa	Executa	Executa	Executa	Executa	Executa	Executa	Executa	Executa	Não executa	Executa	Não executa	Não executa	
290270	Barra/BA	Executa	Não executa	Não executa	Não executa										
230205	Barroquinha/CE		Executa		Executa										
230220	Beberibe/CE	Não executa	Executa	Executa	Não executa	Não executa	Não executa	Não executa	Não executa	Não executa	Não executa	Não executa	Não executa	Não executa	Não executa
250190	Belém/PB	Executa	Executa	Executa		Executa	Executa	Executa	Executa						
260170	Belo Jardim/PE	Não executa	Executa	Executa	Não executa										
210180	Benedito Leite/MA		Executa	Executa											
260180	Betânia/PE	Executa	Executa	Executa											
260190	Bezerros/PE	Executa	Executa	Executa		Executa	Executa		Executa			Executa			
250210	Boa Ventura/PB		Executa	Executa		Executa	Executa	Executa	Executa						
210200	Bom Jardim/MA		Executa	Executa											
290395	Bom Jesus da Serra/BA	Não executa	Não executa	Não executa	Não executa	Não executa	Executa	Não executa	Não executa	Não executa	Não executa	Não executa	Não executa	Não executa	
240170	Bom Jesus/RN														
290400	Boninal/BA		Executa	Executa			Executa								
250240	Bonito de Santa Fé/PB		Executa												
250250	Boqueirão/PB														
250270	Borborema/PB	Executa	Executa	Executa		Executa	Executa	Executa	Executa						
230250	Brejo Santo/CE	Executa	Executa	Executa	Não executa	Executa	Executa		Executa	Executa	Não executa	Executa	Não executa	Executa	
290450	Brotas de Macaúbas/BA		Executa	Executa		Executa	Executa		Executa						
290460	Brumado/BA		Não executa	Não executa											
210230	Buriti Bravo/MA		Não executa												
250310	Cabaceiras/PB	Executa	Executa	Executa	Não executa	Executa	Executa	Não executa	Executa	Não executa	Não executa	Não executa	Não executa	Não executa	
260290	Cabo de Santo Agostinho/PE	Executa	Executa	Executa	Não executa										
270120	Cacimbinhas/AL	Executa	Executa	Executa	Não executa										
290500	Caculé/BA	Não executa	Não executa	Não executa			Executa		Executa		Não executa	Não executa	Não executa	Não executa	
290515	Caetanos/BA	Não executa	Executa	Não executa	Não executa	Não executa	Executa	Não executa	Executa	Não executa	Não executa	Não executa	Não executa	Não executa	
240185	Caçara do Norte/RN		Executa	Executa			Executa	Executa	Executa						
240200	Caico/RN	Executa	Executa	Executa	Não executa	Executa	Executa	Não executa	Executa	Não executa	Não executa	Executa	Não executa	Não executa	
220207	Cajazeiras do Piauí/PI	Executa	Executa	Executa					Executa						
220208	Cajueiro da Praia/PI				Não executa										
220209	Caldeirão Grande do Piauí/PI			Executa			Executa								
290570	Camaçari/BA	Não executa	Executa	Não executa	Não executa	Não executa	Não executa	Não executa	Executa	Executa	Não executa	Não executa	Não executa	Não executa	Não executa
250390	Camalau/PB		Executa	Executa			Executa	Executa				Executa			
260350	Camocim de São Félix/PE	Executa	Executa	Executa			Executa					Executa			
230260	Camocim/CE			Executa											
250400	Campina Grande/PB	Executa	Executa	Executa	Não executa	Executa	Executa	Executa	Executa	Não executa	Não executa	Executa	Não executa	Não executa	



TABELA Os01a - INFORMAÇÕES SOBRE OUTROS SERVIÇOS, EXECUTADOS PELA PREFEITURA

ANO DE REFERÊNCIA  
2009

Município	Outros Serviços executados pela Prefeitura														
	Lavação de vias e praças	Poda de árvores	Limpeza de feiras e mercados	Limpeza de praias	Limpeza de bocas-de-lobo	Pintura de meio fio	Limpeza de lotes vagos	Remoção de animais mortos	Coleta de pneus velhos	Coleta de pilhas e baterias	Coleta de resíduos volumosos	Coleta de lâmpadas fluorescentes	Coleta de resíduos eletrônicos	Outros serviços	
Código	Nome/UF														
Região Nordeste		Os001	Os040	Os003	Os004	Os005	Os006	Os007	Os008	Os009	Os010	Os011	Os047	Os050	Os043
270140	Campo Alegre/AL		Executa	Executa		Executa	Executa								
280100	Campo do Brito/SE		Executa	Executa			Executa		Executa						
220213	Campo Grande do Piauí/PI		Executa	Executa			Executa								
220220	Campo Maior/PI	Executa	Executa	Executa		Executa	Executa	Executa	Executa	Executa	Não executa	Executa	Não executa	Não executa	
230270	Campos Sales/CE		Executa												
290660	Candiba/BA	Executa	Executa	Executa			Executa	Executa	Executa			Executa			
260370	Canhotinho/PE	Executa	Executa	Executa	Não executa	Executa	Executa	Executa	Executa	Não executa	Não executa	Executa	Não executa	Não executa	Não executa
280120	Canindé de São Francisco/SE	Executa	Executa	Executa		Executa	Executa	Executa	Executa	Executa	Não executa	Não executa	Não executa		
220230	Canto do Buriti/PI	Executa	Executa	Executa		Executa	Executa		Executa			Executa			Executa
290685	Capela do Alto Alegre/BA														
270170	Capela/AL	Executa	Executa	Executa	Não executa	Executa	Executa	Não executa	Executa	Não executa	Não executa	Executa	Não executa	Não executa	
280130	Capela/SE	Executa	Executa	Executa											
290690	Caravelas/BA	Executa	Não executa	Executa	Executa		Não executa	Executa		Não executa	Não executa	Não executa	Não executa	Não executa	
290710	Carinhanha/BA	Não executa	Executa	Não executa	Não executa										
230310	Cariré/CE	Executa	Executa	Executa			Executa	Executa	Executa						
230330	Cariús/CE		Não executa	Executa		Executa	Não executa		Executa			Não executa	Não executa	Não executa	
260390	Carnaíba/PE			Executa											
240240	Carnaúba dos Dantas/RN	Executa	Executa	Executa	Não executa	Executa	Executa	Executa	Executa	Não executa	Não executa	Não executa	Não executa	Não executa	Não executa
250420	Catingueira/PB		Executa	Executa		Executa	Executa	Executa	Executa						
250430	Catolé do Rocha/PB		Executa	Executa		Executa	Executa	Executa	Executa						
290750	Catu/BA	Não executa	Não executa	Não executa	Não executa	Não executa	Não executa	Não executa	Executa	Não executa	Não executa	Não executa	Não executa	Não executa	Não executa
230370	Caucaia/CE	Não executa	Executa	Executa	Não executa	Executa	Não executa	Não executa	Executa	Não executa	Não executa	Não executa	Não executa	Não executa	
210300	Caxias/MA	Não executa	Executa	Executa	Não executa										
290790	Cipó/BA	Não executa	Não executa	Não executa	Não executa							Não executa	Não executa	Não executa	
210330	Codó/MA		Não executa	Não executa		Não executa	Executa	Não executa	Não executa			Não executa	Não executa	Não executa	Não executa
220273	Coivaras/PI	Não executa	Executa	Executa											
220277	Colônia do Piauí/PI														
290820	Conceição da Feira/BA	Executa	Executa	Executa		Executa	Executa	Não executa	Executa	Executa		Executa			
210355	Conceição do Lago-Açu/MA		Executa	Executa											
250440	Conceição/PB		Executa	Executa		Executa	Executa	Executa	Executa	Executa					
250450	Condado/PB		Executa	Executa		Executa	Executa								
250470	Congo/PB	Não executa	Executa	Executa											
290900	Cordeiros/BA	Executa													
290910	Coribe/BA	Executa	Executa	Não executa	Não executa										
210360	Coroatá/MA		Executa	Executa		Executa	Executa	Executa	Executa	Executa					
290920	Coronel João Sá/BA	Executa	Executa	Executa	Não executa	Não executa	Executa	Não executa	Executa	Não executa	Não executa	Executa	Não executa	Não executa	Executa
290930	Correntina/BA	Executa	Executa	Executa	Não executa										
270230	Coruripe/AL	Não executa	Executa	Executa	Executa	Executa	Executa	Executa	Executa	Não executa	Não executa	Não executa	Executa	Não executa	
290940	Cotegipe/BA		Executa	Executa			Executa	Executa	Executa						



TABELA Os01a - INFORMAÇÕES SOBRE OUTROS SERVIÇOS, EXECUTADOS PELA PREFEITURA

ANO DE REFERÊNCIA  
2009

Município	Outros Serviços executados pela Prefeitura														
	Lavação de vias e praças	Poda de árvores	Limpeza de feiras e mercados	Limpeza de praias	Limpeza de bocas-de-lobo	Pintura de meio fio	Limpeza de lotes vagos	Remoção de animais mortos	Coleta de pneus velhos	Coleta de pilhas e baterias	Coleta de resíduos volumosos	Coleta de lâmpadas fluorescentes	Coleta de resíduos eletrônicos	Outros serviços	
Código	Nome/UF														
Região Nordeste		Os001	Os040	Os003	Os004	Os005	Os006	Os007	Os008	Os009	Os010	Os011	Os047	Os050	Os043
230420	Crato/CE		Executa				Executa								
290980	Cruz das Almas/BA		Executa	Executa					Executa			Executa			
250490	Cruz do Espírito Santo/PB	Executa	Executa	Executa		Executa	Executa		Executa						
230425	Cruz/CE	Não executa	Executa	Não executa	Não executa	Não executa	Não executa	Não executa	Executa	Não executa	Não executa	Não executa			
240300	Cruzeta/RN	Executa	Executa	Executa											
280190	Cumbe/SE		Executa	Executa			Executa								
260500	Cupira/PE	Executa	Executa	Executa		Executa	Executa		Executa			Executa			
210370	Cururupu/MA														
220342	Domingos Mourão/PI	Não executa	Executa	Executa	Não executa	Não executa	Executa	Não executa	Executa	Não executa	Não executa	Não executa	Não executa	Não executa	
291030	Elísio Medrado/BA	Não executa	Executa	Executa	Não executa	Não executa	Executa	Não executa	Executa	Não executa	Não executa	Não executa	Não executa	Não executa	Não executa
291050	Entre Rios/BA	Não executa	Não executa	Não executa	Não executa	Não executa	Não executa	Não executa	Não executa	Não executa	Não executa	Não executa	Não executa	Não executa	
240340	Equador/RN		Não executa	Executa											
250600	Esperança/PB														
270255	Estrela de Alagoas/AL	Não executa	Executa	Executa		Não executa	Executa	Não executa	Executa	Não executa	Não executa	Não executa	Não executa	Não executa	
291070	Euclides da Cunha/BA	Executa	Executa	Executa		Executa	Executa	Executa	Executa						Executa
230430	Farias Brito/CE		Não executa				Não executa								
291077	Feira da Mata/BA	Não executa	Executa	Executa	Não executa	Executa	Executa		Executa	Não executa	Não executa	Não executa	Não executa	Não executa	Não executa
260545	Fernando de Noronha/PE		Executa		Não executa	Não executa	Não executa	Não executa	Não executa	Não executa		Não executa	Não executa	Não executa	
291100	Floresta Azul/BA	Executa	Executa	Executa		Executa	Executa	Executa	Executa	Executa		Executa			
220385	Floresta do Piauí/PI		Executa	Executa	Não executa	Não executa	Executa	Não executa	Executa	Não executa	Não executa	Não executa	Não executa	Não executa	Não executa
260570	Floresta/PE	Executa	Executa	Não executa		Executa	Executa	Executa	Não executa	Não executa		Não executa			
291110	Formosa do Rio Preto/BA	Não executa		Não executa		Executa	Não executa		Não executa						
230435	Forquilha/CE	Não executa	Executa	Executa	Não executa	Executa	Executa	Executa	Executa	Não executa	Não executa	Não executa		Não executa	Não executa
230440	Fortaleza/CE	Executa	Não executa	Executa	Não executa	Não executa	Não executa	Não executa	Executa	Não executa	Executa				
220415	Francisco Macedo/PI		Executa	Executa											
220420	Francisco Santos/PI														
280230	Frei Paulo/SE		Executa	Executa			Executa		Executa						
240410	Galinhos/RN		Executa		Executa		Executa								Executa
280250	General Maynard/SE														
230460	General Sampaio/CE	Executa	Executa	Executa	Não executa	Executa	Executa	Executa	Executa	Não executa	Executa	Não executa	Não executa	Não executa	
291130	Gentio do Ouro/BA	Não executa	Executa	Executa	Não executa	Não executa	Executa	Não executa	Executa	Não executa	Não executa	Executa	Não executa	Não executa	Não executa
210462	Governador Luiz Rocha/MA	Não executa	Executa	Executa	Não executa	Não executa	Executa	Não executa	Executa	Não executa	Não executa	Não executa	Não executa	Não executa	Não executa
260640	Gravatá/PE		Executa	Executa											
230490	Groaíras/CE														
220450	Guadalupe/PI	Executa	Executa	Executa		Executa			Executa			Executa			
210490	Guimarães/MA		Executa	Executa											
230520	Hidrolândia/CE		Executa	Executa											
210500	Humberto de Campos/MA		Executa	Executa			Executa		Executa			Executa			
291190	Iaçuí/BA		Executa	Executa		Executa	Executa		Executa						



TABELA Os01a - INFORMAÇÕES SOBRE OUTROS SERVIÇOS, EXECUTADOS PELA PREFEITURA

ANO DE REFERÊNCIA  
2009

Município	Outros Serviços executados pela Prefeitura														
	Lavação de vias e praças	Poda de árvores	Limpeza de feiras e mercados	Limpeza de praias	Limpeza de bocas-de-lobo	Pintura de meio fio	Limpeza de lotes vagos	Remoção de animais mortos	Coleta de pneus velhos	Coleta de pilhas e baterias	Coleta de resíduos volumosos	Coleta de lâmpadas fluorescentes	Coleta de resíduos eletrônicos	Outros serviços	
Código	Nome/UF														
Região Nordeste		Os001	Os040	Os003	Os004	Os005	Os006	Os007	Os008	Os009	Os010	Os011	Os047	Os050	Os043
291200	Ibiassucê/BA	Não executa	Executa	Executa	Não executa	Não executa	Executa	Não executa	Executa	Não executa	Não executa	Executa			
260670	Ibirajuba/PE	Não executa	Não executa	Não executa	Não executa	Executa	Não executa		Não executa	Não executa	Não executa	Executa	Não executa	Não executa	
230540	Icó/CE		Não executa	Não executa											
270310	Igaci/AL	Executa	Executa	Executa		Executa	Executa	Executa	Executa	Executa	Não executa	Executa	Não executa	Não executa	
210520	Igarapé Grande/MA					Executa	Executa		Executa						
230550	Iguatu/CE	Não executa	Não executa	Não executa	Não executa	Executa			Executa	Não executa	Não executa	Não executa			
250670	Imaculada/PB	Não executa	Executa	Executa	Não executa	Executa	Executa	Executa	Executa	Não executa	Não executa	Não executa	Não executa	Não executa	
210530	Imperatriz/MA	Não executa	Não executa	Não executa	Não executa		Não executa		Não executa			Não executa			
230560	Independência/CE	Executa	Executa	Executa			Executa		Executa			Executa			
260710	Ingazeira/PE	Executa	Executa	Executa			Executa	Executa	Executa	Executa		Executa		Executa	
270330	Inhapi/AL	Executa	Não executa	Executa	Não executa	Não executa	Executa	Não executa	Executa	Não executa	Não executa	Não executa	Não executa	Não executa	
220470	Inhuma/PI	Executa	Executa	Executa			Executa		Executa			Executa			
230570	Ipaumirim/CE														
260730	Ipubi/PE	Não executa	Executa	Executa	Não executa										
291430	Iramaia/BA	Não executa	Executa	Executa	Executa										
291440	Iraquara/BA	Executa	Executa	Executa		Executa	Executa		Executa						
230610	Irauçuba/CE	Não executa	Executa	Não executa		Não executa	Executa	Não executa	Não executa	Não executa	Não executa	Não executa	Não executa	Não executa	
280290	Itabaiana/SE	Executa	Executa	Executa		Executa	Executa		Executa						
291465	Itabela/BA		Executa	Executa			Não executa								
280310	Itabi/SE		Não executa	Executa		Executa	Executa		Executa						
291480	Itabuna/BA	Não executa	Executa	Não executa	Não executa	Executa	Executa	Executa	Executa	Executa	Não executa	Executa	Não executa	Não executa	
291510	Itagi/BA	Não executa	Executa	Executa		Executa	Executa		Executa			Executa			
230620	Itaíba/CE	Não executa	Não executa	Não executa		Não executa	Não executa	Não executa	Não executa						
230625	Itaitinga/CE		Não executa	Não executa		Não executa	Não executa	Não executa	Não executa	Não executa		Não executa			
240485	Itajá/RN	Não executa	Executa	Não executa	Não executa	Executa	Executa	Executa	Executa	Não executa	Não executa	Não executa	Não executa	Não executa	
291550	Itajuípe/BA	Não executa	Executa	Executa		Executa	Executa		Executa	Não executa	Não executa	Não executa	Não executa	Não executa	
291570	Itamarí/BA	Não executa	Executa	Executa	Não executa	Executa	Executa	Executa	Executa	Não executa	Não executa	Executa	Não executa	Não executa	Não executa
260765	Itambé/PE	Executa	Executa	Executa	Não executa										
291680	Itarantim/BA														
230655	Itarema/CE	Não executa			Executa		Executa		Não executa	Não executa		Executa		Não executa	Executa
230660	Itatira/CE														
291690	Itiruçu/BA														
291733	Iuiú/BA		Executa	Executa		Executa	Executa	Executa	Executa	Executa	Não executa				
240500	Jaçaná/RN	Não executa	Executa	Executa	Não executa	Executa	Executa	Executa	Executa	Executa	Não executa	Executa			
250730	Jacaraú/PB	Executa	Executa	Executa		Executa	Executa	Executa	Executa						
291750	Jacobina/BA														
291760	Jaguaquara/BA	Não executa	Executa	Executa	Não executa	Executa	Executa	Não executa	Executa	Executa	Não executa	Executa	Não executa	Não executa	
230700	Jaguaruana/CE		Executa	Executa			Executa	Executa	Executa						
291790	Jandaira/BA		Executa	Executa	Executa		Executa								



TABELA Os01a - INFORMAÇÕES SOBRE OUTROS SERVIÇOS, EXECUTADOS PELA PREFEITURA

ANO DE  
REFERÊNCIA  
**2009**

Município	Outros Serviços executados pela Prefeitura														
	Lavação de vias e praças	Poda de árvores	Limpeza de feiras e mercados	Limpeza de praias	Limpeza de bocas-de-lobo	Pintura de meio fio	Limpeza de lotes vagos	Remoção de animais mortos	Coleta de pneus velhos	Coleta de pilhas e baterias	Coleta de resíduos volumosos	Coleta de lâmpadas fluorescentes	Coleta de resíduos eletrônicos	Outros serviços	
Código Nome/UF															
<b>Região Nordeste</b>	Os001	Os040	Os003	Os004	Os005	Os006	Os007	Os008	Os009	Os010	Os011	Os047	Os050	Os043	
<b>240540 Japi/RN</b>															
<b>240560 Jardim de Piranhas/RN</b>			Executa												
<b>230720 Jati/CE</b>	Não executa		Não executa												
<b>250750 João Pessoa/PB</b>	Executa	Executa	Executa	Executa	Executa	Executa	Executa	Executa	Executa	Executa	Executa	Executa	Não executa		
<b>250770 Juazeirinho/PB</b>	Executa	Executa	Executa		Executa	Executa	Executa	Executa							
<b>230730 Juazeiro do Norte/CE</b>	Executa	Não executa	Executa	Não executa	Executa										
<b>291845 Jucuruçu/BA</b>		Executa	Executa		Executa	Executa		Executa							
<b>291855 Jussari/BA</b>															
<b>291870 Lafaiete Coutinho/BA</b>		Não executa	Executa												
<b>280350 Lagarto/SE</b>	Executa	Executa	Não executa	Não executa	Executa	Não executa	Executa	Executa	Não executa						
<b>220555 Lagoa Alegre/PI</b>		Não executa				Executa									
<b>270410 Lagoa da Canoa/AL</b>	Executa	Executa	Executa												
<b>240620 Lagoa d'Anta/RN</b>	Executa	Executa	Executa	Não executa	Executa	Executa	Não executa	Executa	Não executa	Não executa	Executa	Não executa	Não executa		
<b>250820 Lagoa de Dentro/PB</b>	Executa	Executa	Executa			Executa	Executa								
<b>210592 Lagoa do Mato/MA</b>	Não executa	Não executa	Não executa	Não executa											
<b>250830 Lagoa Seca/PB</b>		Executa	Executa		Executa	Executa	Executa	Executa	Não executa						
<b>291890 Lajedão/BA</b>	Não executa	Executa	Executa	Não executa											
<b>291900 Lajedinho/BA</b>															
<b>280360 Laranjeiras/SE</b>		Executa	Executa		Não executa	Executa		Executa			Não executa				
<b>250840 Lastro/PB</b>		Executa	Executa			Executa	Executa	Executa							
<b>291920 Lauro de Freitas/BA</b>	Executa	Executa	Executa	Executa	Não executa	Executa	Executa	Executa	Executa	Não executa	Executa	Não executa	Não executa	Não executa	
<b>291930 Lençóis/BA</b>	Executa	Executa	Executa	Não executa	Executa	Executa	Executa		Não executa	Não executa	Executa	Não executa	Não executa		
<b>230760 Limoeiro do Norte/CE</b>	Executa	Executa	Executa	Executa	Executa	Executa	Executa	Executa	Executa	Executa	Executa	Executa	Executa		
<b>291950 Livramento de Nossa Senhora/BA</b>	Executa	Executa	Executa	Não executa											
<b>210620 Luís Domingues/MA</b>	Executa					Executa									
<b>291955 Luís Eduardo Magalhães/BA</b>															
<b>240700 Luís Gomes/RN</b>	Executa	Executa	Executa												
<b>270430 Maceió/AL</b>	Não executa	Não executa	Não executa	Não executa	Executa	Executa	Executa	Executa	Não executa	Executa	Executa	Executa	Não executa	Não executa	
<b>250870 Mãe d'Água/PB</b>	Executa	Executa	Executa											Executa	
<b>291995 Maetinga/BA</b>															
<b>292000 Maiquinique/BA</b>	Executa	Executa	Executa		Executa	Executa	Não executa	Executa							
<b>292010 Mairi/BA</b>	Executa	Executa	Não executa			Executa	Executa	Executa	Não executa	Não executa	Não executa	Não executa	Não executa	Executa	
<b>270440 Major Isidoro/AL</b>	Não executa	Executa	Executa												
<b>240725 Major Sales/RN</b>		Executa	Executa			Executa	Executa	Executa	Executa		Executa			Executa	
<b>292030 Malhada de Pedras/BA</b>															
<b>280390 Malhador/SE</b>	Executa	Executa	Executa		Executa	Executa	Não executa	Executa	Não executa	Não executa	Executa	Não executa	Não executa		
<b>250900 Manaira/PB</b>	Executa	Não executa	Executa			Não executa									
<b>230765 Maracanaú/CE</b>	Não executa	Executa	Executa	Não executa	Executa	Não executa	Não executa	Não executa	Não executa	Não executa	Não executa	Não executa	Não executa		
<b>292060 Maragogipe/BA</b>	Executa	Executa	Executa	Executa	Executa	Executa	Executa	Executa	Executa	Executa	Executa	Executa	Executa	Executa	



TABELA Os01a - INFORMAÇÕES SOBRE OUTROS SERVIÇOS, EXECUTADOS PELA PREFEITURA

ANO DE REFERÊNCIA  
2009

Município	Outros Serviços executados pela Prefeitura														
	Lavação de vias e praças	Poda de árvores	Limpeza de feiras e mercados	Limpeza de praias	Limpeza de bocas-de-lobo	Pintura de meio fio	Limpeza de lotes vagos	Remoção de animais mortos	Coleta de pneus velhos	Coleta de pilhas e baterias	Coleta de resíduos volumosos	Coleta de lâmpadas fluorescentes	Coleta de resíduos eletrônicos	Outros serviços	
Código	Nome/UF														
Região Nordeste		Os001	Os040	Os003	Os004	Os005	Os006	Os007	Os008	Os009	Os010	Os011	Os047	Os050	Os043
260920	Maraiá/PE	Não executa	Não executa	Não executa	Não executa	Não executa	Não executa	Não executa	Não executa	Não executa	Não executa	Não executa	Não executa	Não executa	Não executa
230770	Maranguape/CE	Não executa	Executa	Executa	Não executa	Executa	Executa	Não executa	Executa	Executa	Executa	Executa	Não executa		
210637	Maranhãozinho/MA	Executa	Executa	Executa			Executa								Executa
270460	Maravilha/AL	Executa	Executa	Executa		Executa	Executa	Não executa	Executa	Não executa	Não executa	Não executa	Não executa	Não executa	
292080	Marcionílio Souza/BA	Executa	Executa	Executa											
240740	Martins/RN														
280400	Maruim/SE		Executa	Executa			Executa		Executa						
292090	Mascote/BA	Não executa	Executa	Executa	Não executa	Executa	Executa	Não executa	Executa	Não executa	Não executa	Executa		Não executa	
230800	Massapé/CE	Executa	Executa	Executa	Não executa	Não executa	Não executa	Não executa	Não executa	Não executa	Não executa	Não executa	Não executa	Não executa	
250920	Massaranduba/PB		Executa	Executa			Executa		Executa						
292100	Mata de São João/BA		Executa	Executa	Executa	Executa	Executa	Não executa	Executa	Executa	Não executa	Executa	Não executa	Não executa	
210663	Matões do Norte/MA		Executa	Executa		Executa	Executa	Executa	Executa			Executa			
230810	Mauriti/CE	Executa	Não executa	Executa			Executa		Executa	Executa	Executa	Executa	Executa	Executa	Executa
230820	Meruoca/CE														
292120	Miguel Calmon/BA		Executa	Executa											
292145	Mirante/BA		Executa				Executa	Executa							
210680	Mirinzal/MA		Executa	Executa											
230850	Mombaca/CE														
230860	Monsenhor Tabosa/CE														
250960	Monte Horebe/PB														
230870	Morada Nova/CE	Executa	Executa	Executa	Não executa	Executa	Executa	Executa	Executa	Não executa	Não executa	Executa	Não executa	Não executa	Não executa
292160	Morpará/BA	Executa	Executa	Executa		Executa	Executa		Executa						
240800	Mossoró/RN	Executa	Executa		Não executa										
292220	Muniz Ferreira/BA		Não executa												
280430	Muribeca/SE	Não executa	Executa		Não executa		Executa								
270550	Murici/AL	Não executa	Executa	Executa	Não executa										
292240	Mutuípe/BA	Executa	Executa	Executa	Não executa	Executa	Executa								
240810	Natal/RN	Executa	Executa	Executa	Executa	Executa	Executa	Executa	Executa	Executa	Não executa	Executa	Não executa	Não executa	
292260	Nilo Peçanha/BA	Não executa	Executa	Executa	Executa	Executa	Executa	Executa	Executa	Não executa	Não executa	Executa	Não executa	Não executa	
240820	Nísia Floresta/RN	Executa	Executa	Executa	Executa	Não executa	Executa	Não executa	Executa	Não executa	Não executa	Executa	Não executa	Não executa	Não executa
280450	Nossa Senhora da Glória/SE	Executa	Executa	Executa	Não executa										
280480	Nossa Senhora do Socorro/SE	Não executa	Não executa	Não executa	Não executa	Não executa	Não executa	Não executa	Não executa	Não executa	Não executa	Não executa	Não executa	Não executa	Executa
210725	Nova Colinas/MA		Executa				Executa								
240830	Nova Cruz/RN	Não executa	Executa	Executa		Executa	Executa	Não executa	Executa	Não executa	Não executa	Executa	Não executa	Não executa	
251020	Nova Olinda/PB		Executa	Executa		Executa	Executa	Executa	Executa						
251030	Nova Palmeira/PB	Executa		Executa											
230945	Ocara/CE		Executa	Executa			Executa	Não executa	Executa						Executa
251040	Olho d'Água/PB		Executa	Executa		Executa	Executa	Executa	Executa			Executa			
240840	Olho-d'Água do Borges/RN	Não executa	Não executa	Não executa	Não executa	Não executa	Não executa	Não executa	Não executa	Não executa	Não executa	Não executa	Não executa	Não executa	Não executa



TABELA Os01a - INFORMAÇÕES SOBRE OUTROS SERVIÇOS, EXECUTADOS PELA PREFEITURA

ANO DE  
REFERÊNCIA  
**2009**

Município	Outros Serviços executados pela Prefeitura														
	Lavação de vias e praças	Poda de árvores	Limpeza de feiras e mercados	Limpeza de praias	Limpeza de bocas-de-lobo	Pintura de meio fio	Limpeza de lotes vagos	Remoção de animais mortos	Coleta de pneus velhos	Coleta de pilhas e baterias	Coleta de resíduos volumosos	Coleta de lâmpadas fluorescentes	Coleta de resíduos eletrônicos	Outros serviços	
Código Nome/UF															
<b>Região Nordeste</b>	Os001	Os040	Os003	Os004	Os005	Os006	Os007	Os008	Os009	Os010	Os011	Os047	Os050	Os043	
<b>260960 Olinda/PE</b>	Não executa	Executa	Não executa	Não executa	Não executa	Não executa	Não executa	Não executa	Executa	Não executa	Não executa	Não executa	Não executa	Não executa	
<b>270610 Ouro Branco/AL</b>	Executa	Executa	Executa		Executa	Executa	Não executa	Executa	Executa	Não executa	Não executa	Não executa	Não executa		
<b>240850 Ouro Branco/RN</b>	Executa	Executa	Executa												
<b>230970 Pacatuba/CE</b>	Não executa	Executa	Executa	Não executa	Executa	Executa		Executa	Executa	Não executa	Executa	Não executa	Não executa	Não executa	
<b>280490 Pacatuba/SE</b>															
<b>230980 Pacoti/CE</b>	Executa	Executa	Executa		Executa	Executa	Executa	Executa	Não executa	Não executa	Executa	Não executa	Não executa		
<b>230990 Pacujá/CE</b>		Executa	Executa												
<b>292340 Palmas de Monte Alto/BA</b>		Não executa	Executa			Executa		Executa		Não executa	Não executa	Não executa	Não executa		
<b>220740 Palmeira do Piauí/PI</b>															
<b>210760 Palmeirândia/MA</b>		Executa	Executa												
<b>270640 Pão de Açúcar/AL</b>	Não executa	Executa	Executa	Executa											
<b>270642 Pariconha/AL</b>	Executa	Executa	Executa	Não executa	Executa	Executa	Executa	Executa	Não executa	Não executa	Não executa	Não executa	Não executa		
<b>220770 Parnaíba/PI</b>	Não executa	Não executa	Não executa	Não executa	Não executa	Não executa	Não executa	Não executa	Não executa	Não executa	Não executa	Não executa	Não executa		
<b>240325 Parnamirim/RN</b>	Executa	Executa	Executa	Executa											
<b>240920 Passagem/RN</b>		Executa	Executa												
<b>251080 Patos/PB</b>	Executa	Executa	Executa		Não executa	Executa	Executa	Executa	Executa	Executa					
<b>292390 Pau Brasil/BA</b>							Executa		Executa	Executa				Executa	Executa
<b>251090 Paulista/PB</b>		Executa	Executa		Não executa	Executa	Executa	Executa	Não executa	Não executa		Não executa	Não executa		
<b>270660 Paulo Jacinto/AL</b>		Executa	Executa		Executa	Executa									
<b>231060 Penaforte/CE</b>	Não executa	Executa	Não executa												
<b>270670 Penedo/AL</b>		Executa	Executa												
<b>270680 Piaçabuçu/AL</b>		Executa	Executa	Executa	Executa	Executa		Executa							
<b>251140 Picuí/PB</b>	Executa	Não executa	Executa		Executa	Executa	Não executa	Executa			Executa				
<b>251160 Pilões/PB</b>	Executa	Executa	Executa		Executa	Executa								Executa	
<b>210850 Pindaré-Mirim/MA</b>															
<b>270700 Pindoba/AL</b>	Não executa	Executa	Executa	Não executa											
<b>292460 Pindobaçu/BA</b>		Executa	Executa												
<b>231085 Pindoretama/CE</b>		Executa	Executa			Executa									
<b>210860 Pinheiro/MA</b>	Não executa	Executa	Executa	Não executa	Executa	Executa	Não executa	Executa	Executa	Não executa	Executa	Não executa	Não executa		
<b>280530 Pirambu/SE</b>	Executa	Executa	Executa	Executa											
<b>251200 Pocinhos/PB</b>	Executa	Executa	Executa	Não executa	Não executa		Não executa	Executa	Executa	Não executa	Executa	Executa	Não executa		
<b>241010 Poço Branco/RN</b>	Não executa	Não executa	Não executa	Não executa	Não executa	Não executa	Não executa	Não executa	Não executa	Não executa	Não executa	Não executa	Não executa	Não executa	
<b>251203 Poço Dantas/PB</b>		Executa	Executa			Executa		Executa							
<b>280540 Poço Redondo/SE</b>		Executa	Executa		Executa	Executa		Executa							
<b>280550 Poço Verde/SE</b>		Executa	Executa			Executa		Executa							
<b>292520 Pojuca/BA</b>	Executa	Executa	Executa		Executa	Executa	Executa	Executa			Executa			Não executa	
<b>251210 Pombal/PB</b>	Não executa	Executa	Executa		Executa	Executa	Executa	Executa	Executa	Não executa	Não executa	Não executa	Não executa	Não executa	
<b>241020 Portalegre/RN</b>	Executa	Executa	Executa			Executa	Executa	Executa	Executa		Executa				
<b>231110 Porteiras/CE</b>	Não executa	Não executa	Não executa	Não executa	Executa	Executa	Executa	Executa	Executa	Não executa	Não executa	Não executa	Não executa	Não executa	



TABELA Os01a - INFORMAÇÕES SOBRE OUTROS SERVIÇOS, EXECUTADOS PELA PREFEITURA

ANO DE REFERÊNCIA  
2009

Município	Outros Serviços executados pela Prefeitura														
	Lavação de vias e praças	Poda de árvores	Limpeza de feiras e mercados	Limpeza de praias	Limpeza de bocas-de-lobo	Pintura de meio fio	Limpeza de lotes vagos	Remoção de animais mortos	Coleta de pneus velhos	Coleta de pilhas e baterias	Coleta de resíduos volumosos	Coleta de lâmpadas fluorescentes	Coleta de resíduos eletrônicos	Outros serviços	
Código	Nome/UF														
Região Nordeste		Os001	Os040	Os003	Os004	Os005	Os006	Os007	Os008	Os009	Os010	Os011	Os047	Os050	Os043
280560	Porto da Folha/SE	Executa	Executa	Executa			Executa		Executa			Executa			
241025	Porto do Mangue/RN		Não executa	Não executa	Não executa	Não executa	Não executa	Não executa				Não executa			Não executa
270750	Porto Real do Colégio/AL	Não executa	Executa	Executa	Não executa	Executa	Executa	Executa	Executa	Não executa	Não executa	Executa	Não executa	Não executa	Não executa
292530	Porto Seguro/BA	Executa	Executa	Executa	Executa	Executa	Executa		Executa						
231123	Potiretama/CE	Não executa	Executa	Executa	Não executa	Não executa	Executa	Não executa	Não executa	Executa	Não executa	Não executa	Não executa	Não executa	Não executa
251220	Prata/PB	Executa	Executa	Executa			Executa	Executa	Executa						
292560	Presidente Dutra/BA		Executa	Executa			Executa		Executa						Executa
292570	Presidente Jânio Quadros/BA	Não executa	Executa	Executa	Não executa	Executa	Executa	Executa	Executa	Não executa	Não executa	Não executa	Não executa	Não executa	Não executa
241030	Presidente Juscelino/RN		Executa	Executa			Executa								Executa
292590	Quijingue/BA		Executa												
261153	Quixaba/PE		Executa												
292593	Quixabeira/BA	Não executa	Executa	Executa	Não executa										
261160	Recife/PE	Não executa	Não executa	Não executa	Não executa	Não executa	Não executa	Executa	Executa		Não executa	Executa	Não executa	Não executa	Não executa
231160	Redenção/CE														
210950	Riachão/MA														
261170	Riacho das Almas/PE		Não executa	Não executa	Não executa	Não executa	Não executa		Não executa			Não executa			
251278	Riacho de Santo Antônio/PB	Executa	Executa			Executa	Executa	Executa	Executa	Executa		Executa			Executa
280590	Riachuelo/SE														
240895	Rio do Fogo/RN														
261190	Rio Formoso/PE	Executa	Executa	Executa		Executa	Executa		Executa						
231180	Russas/CE	Executa	Executa	Executa	Não executa	Executa	Executa	Executa	Executa	Não executa	Não executa	Executa	Não executa	Não executa	Não executa
261220	Salgueiro/PE	Não executa	Não executa	Não executa	Não executa	Não executa	Não executa	Não executa	Não executa	Não executa	Não executa	Não executa	Não executa	Não executa	Não executa
292740	Salvador/BA	Não executa	Não executa	Executa	Executa	Executa	Executa								
210970	Sambaíba/MA		Executa	Executa											
292750	Santa Bárbara/BA	Executa	Executa	Executa		Executa	Executa		Executa			Executa			
292780	Santa Cruz da Vitória/BA	Não executa	Executa	Executa		Executa	Executa	Executa	Executa			Executa			
251320	Santa Cruz/PB	Executa	Executa	Executa		Executa	Executa	Executa	Executa			Executa			
210980	Santa Helena/MA		Executa	Executa											
292790	Santa Inês/BA		Executa	Executa											
210990	Santa Inês/MA	Executa	Executa	Executa	Não executa	Executa		Executa		Executa	Não executa	Executa	Não executa	Não executa	
211000	Santa Luzia/MA					Executa									
261260	Santa Maria da Boa Vista/PE	Não executa	Executa	Executa	Não executa	Executa	Executa	Executa	Executa	Executa	Não executa	Executa	Executa	Não executa	
292810	Santa Maria da Vitória/BA	Executa	Executa	Executa	Executa										
292840	Santa Rita de Cássia/BA			Executa								Executa			
251380	Santa Teresinha/PB		Executa			Executa	Executa	Executa	Executa						
231200	Santana do Acaraú/CE														
231210	Santana do Cariri/CE	Executa	Executa	Executa	Não executa										
280640	Santana do São Francisco/SE		Não executa		Executa	Executa	Executa		Não executa						
251365	Santarém/PB	Executa	Executa	Não executa	Não executa	Executa	Executa	Executa	Executa	Não executa	Não executa	Executa	Não executa	Não executa	



TABELA Os01a - INFORMAÇÕES SOBRE OUTROS SERVIÇOS, EXECUTADOS PELA PREFEITURA

ANO DE REFERÊNCIA  
2009

Município		Outros Serviços executados pela Prefeitura														
		Lavação de vias e praças	Poda de árvores	Limpeza de feiras e mercados	Limpeza de praias	Limpeza de bocas-de-lobo	Pintura de meio fio	Limpeza de lotes vagos	Remoção de animais mortos	Coleta de pneus velhos	Coleta de pilhas e baterias	Coleta de resíduos volumosos	Coleta de lâmpadas fluorescentes	Coleta de resíduos eletrônicos	Outros serviços	
Código	Nome/UF															
Região Nordeste		Os001	Os040	Os003	Os004	Os005	Os006	Os007	Os008	Os009	Os010	Os011	Os047	Os050	Os043	
292880	Santo Estêvão/BA	Não executa			Não executa											
231230	São Benedito/CE															
211050	São Bento/MA	Executa														
261310	São Caitano/PE	Executa			Executa											
280670	São Cristóvão/SE															
292910	São Felipe/BA	Executa	Executa	Executa	Executa		Executa	Executa								
220960	São Félix do Piauí/PI	Executa	Executa	Executa	Executa											
251398	São Francisco/PB	Não executa	Executa	Não executa	Não executa	Executa	Executa	Não executa	Executa	Não executa	Não executa	Não executa	Não executa	Não executa		
220985	São João da Canabrava/PI	Executa			Executa		Executa									
211107	São João do Soter/MA	Executa														
261340	São José da Coroa Grande/PE	Não executa			Não executa	Não executa	Não executa		Não executa							
251430	São José de Caiana/PB															
211120	São José de Ribamar/MA	Executa			Não executa	Executa	Executa	Não executa		Executa		Não executa		Não executa		
221005	São José do Divino/PI															
292937	São José do Jacuípe/BA	Não executa	Executa	Executa	Não executa		Executa			Executa						
221020	São José do Piauí/PI	Executa			Executa	Executa			Executa							
211140	São Luís Gonzaga do Maranhão/MA	Executa			Executa											
211130	São Luís/MA															
292940	São Miguel das Matas/BA	Não executa	Executa	Executa	Não executa	Executa	Executa	Executa	Executa	Não executa	Não executa	Executa	Não executa	Não executa	Executa	
251500	São Miguel de Taipu/PB	Executa	Executa	Executa	Não executa	Executa	Executa	Executa	Executa	Executa	Não executa	Não executa	Não executa	Não executa		
241255	São Miguel do Gostoso/RN	Não executa	Não executa	Não executa	Não executa	Não executa	Não executa	Não executa	Não executa	Não executa	Não executa	Não executa	Não executa	Não executa		
270860	São Miguel dos Campos/AL	Executa			Executa											
221050	São Pedro do Piauí/PI	Executa			Executa	Executa			Executa		Executa					
292950	São Sebastião do Passé/BA	Não executa	Não executa	Não executa	Não executa	Não executa	Não executa	Não executa	Não executa	Não executa	Não executa	Não executa	Não executa	Não executa		
231270	Senador Pompeu/CE	Executa	Executa	Executa	Não executa	Executa	Executa	Não executa								
241340	Serra Negra do Norte/RN	Não executa														
261390	Serra Talhada/PE	Não executa	Executa	Executa												
241355	Serrinha dos Pintos/RN	Executa	Executa	Executa	Não executa	Não executa	Executa	Executa	Executa	Executa	Não executa					
293060	Serrolândia/BA	Executa			Executa	Executa										
261410	Sertânia/PE	Executa			Executa											
261420	Sirinhaém/PE															
231290	Sobral/CE	Não executa	Não executa	Executa	Não executa	Não executa	Não executa	Executa	Não executa	Não executa	Executa	Não executa	Não executa	Não executa	Não executa	
221090	Socorro do Piauí/PI															
261440	Solidão/PE	Executa	Executa	Executa												
231300	Solonópole/CE	Executa	Executa	Executa	Não executa	Executa	Executa	Não executa	Executa	Não executa	Não executa	Não executa	Não executa	Não executa	Não executa	
251620	Sousa/PB	Não executa	Executa	Executa												
293080	Souto Soares/BA	Executa	Executa	Executa	Executa		Executa	Não executa	Executa	Não executa	Não executa	Executa	Não executa	Não executa	Não executa	
261460	Tabira/PE	Executa			Executa	Executa		Executa		Executa						
241400	Tangará/RN	Não executa	Executa	Executa	Executa	Executa	Não executa	Não executa	Executa	Não executa	Não executa	Não executa	Não executa		Não executa	



TABELA Os01a - INFORMAÇÕES SOBRE OUTROS SERVIÇOS, EXECUTADOS PELA PREFEITURA

ANO DE REFERÊNCIA  
2009

Município	Outros Serviços executados pela Prefeitura														
	Lavação de vias e praças	Poda de árvores	Limpeza de feiras e mercados	Limpeza de praias	Limpeza de bocas-de-lobo	Pintura de meio fio	Limpeza de lotes vagos	Remoção de animais mortos	Coleta de pneus velhos	Coleta de pilhas e baterias	Coleta de resíduos volumosos	Coleta de lâmpadas fluorescentes	Coleta de resíduos eletrônicos	Outros serviços	
Código	Nome/UF														
Região Nordeste		Os001	Os040	Os003	Os004	Os005	Os006	Os007	Os008	Os009	Os010	Os011	Os047	Os050	Os043
293120	Taperoá/BA	Executa	Não executa	Executa	Não executa										
251650	Taperoá/PB	Executa	Executa	Executa		Executa	Executa	Executa	Executa						
261500	Taquaritinga do Norte/PE	Executa	Executa	Executa		Executa	Executa	Não executa	Executa						
251660	Tavares/PB	Não executa	Executa	Executa	Não executa	Não executa	Executa	Não executa	Executa	Não executa	Não executa	Não executa	Não executa	Não executa	
251670	Teixeira/PB		Executa	Executa			Executa		Executa						
241415	Tenente Laurentino Cruz/RN	Executa	Executa	Executa			Executa	Executa	Executa			Executa			
221100	Teresina/PI	Não executa	Não executa	Não executa	Não executa	Não executa	Não executa	Não executa	Não executa	Não executa	Não executa	Não executa	Não executa	Não executa	Não executa
241105	Tibau/RN														
261530	Timbaúba/PE		Executa	Executa											
211220	Timon/MA	Executa	Executa	Executa	Não executa	Executa	Executa	Executa	Executa	Executa					
261550	Tracunhaém/PE	Não executa	Executa	Executa	Não executa	Executa	Executa								
270920	Traipu/AL	Executa	Executa	Executa	Executa	Executa	Executa	Executa	Executa	Não executa	Não executa	Executa	Não executa	Não executa	Não executa
231350	Trairi/CE		Não executa	Não executa	Não executa		Executa		Não executa						
251680	Triunfo/PB	Executa	Executa	Executa	Não executa	Executa	Executa	Executa	Executa	Não executa	Não executa	Executa	Não executa	Não executa	Não executa
231360	Ubajara/CE		Não executa	Não executa											
251690	Uiraúna/PB		Executa	Não executa		Executa	Não executa	Executa	Executa						
293250	Una/BA		Executa	Não executa	Não executa		Executa		Não executa			Não executa			
293270	Uruçuca/BA		Executa	Executa	Executa	Executa	Executa		Executa	Executa					
293280	Utinga/BA														
293310	Várzea do Poço/BA		Executa	Executa											
293320	Vera Cruz/BA	Executa	Executa	Executa	Executa										
241480	Vera Cruz/RN	Executa	Executa	Executa		Executa	Executa	Executa							
261630	Vicência/PE	Executa	Executa	Executa	Não executa	Executa	Não executa	Não executa	Executa	Não executa	Não executa	Executa		Não executa	
231410	Viçosa do Ceará/CE						Não executa								
270940	Viçosa/AL	Executa	Executa			Executa									
251720	Vieirópolis/PB		Executa			Executa	Executa		Executa	Executa					
293330	Vitória da Conquista/BA	Executa	Executa	Executa	Não executa	Executa	Executa	Executa	Executa	Executa	Não executa	Executa	Não executa	Não executa	
261640	Vitória de Santo Antão/PE	Executa	Executa	Executa		Executa	Executa		Executa	Não executa	Não executa	Executa		Não executa	
211300	Vitorino Freire/MA		Executa	Executa			Executa		Executa	Não executa	Não executa		Não executa		
293340	Wagner/BA		Não executa												
221170	Wall Ferraz/PI														



TABELA Os01b  
INFORMAÇÕES SOBRE OUTROS SERVIÇOS,  
EXECUTADOS POR EMPRESAS CONTRATADAS



TABELA Os01b - INFORMAÇÕES SOBRE OUTROS SERVIÇOS, EXECUTADOS POR EMPRESAS CONTRATADAS

ANO DE REFERÊNCIA  
2009

Município	Outros serviços executados por empresas contratadas														
	Lavação de vias e praças	Poda de árvores	Limpeza de feiras e mercados	Limpeza de praias	Limpeza de bocas-de-lobo	Pintura de meio fio	Limpeza de lotes vagos	Remoção de animais mortos	Coleta de pneus velhos	Coleta de pilhas e baterias	Coleta de resíduos volumosos	Coleta de lâmpadas fluorescentes	Coleta de resíduos eletrônicos	Outros serviços	
Código	Nome/UF														
Região Nordeste		Os012	Os041	Os014	Os015	Os016	Os017	Os018	Os019	Os020	Os021	Os022	Os048	Os051	Os044
290010	Abaíra/BA		Não executa	Não executa			Não executa	Não executa	Não executa		Não executa				
290020	Abaré/BA		Não executa	Não executa											
240010	Acari/RN	Não executa	Não executa	Não executa	Não executa	Não executa	Não executa	Não executa	Não executa	Não executa	Não executa	Não executa	Não executa	Não executa	
220005	Acauá/PI	Não executa	Não executa	Não executa	Não executa	Não executa	Não executa	Não executa	Não executa	Não executa	Não executa	Não executa	Não executa	Não executa	
260010	Afogados da Ingazeira/PE		Não executa	Não executa											
260030	Agrestina/PE	Não executa	Não executa	Não executa		Não executa	Executa		Não executa	Não executa	Não executa	Não executa	Não executa	Não executa	
220010	Agricolândia/PI	Não executa	Não executa	Não executa								Não executa			
250010	Água Branca/PB	Não executa	Não executa	Não executa	Não executa	Não executa	Não executa	Não executa	Não executa	Não executa	Não executa	Não executa	Não executa	Não executa	
220020	Água Branca/PI	Não executa	Não executa	Não executa	Não executa										
230040	Aiuaba/CE		Executa	Não executa			Executa		Não executa						
250030	Alagoa Grande/PB	Não executa	Não executa	Não executa		Não executa	Não executa		Não executa	Não executa	Não executa			Não executa	
260060	Alagoinha/PE	Não executa	Não executa	Não executa		Não executa	Não executa	Não executa			Não executa	Não executa			
290070	Alagoinhas/BA	Executa	Não executa	Executa											
230050	Alcântaras/CE		Não executa				Não executa								
220045	Alvorada do Gurgueia/PI														
290100	Amargosa/BA	Não executa	Não executa	Não executa	Não executa										
230075	Amontada/CE	Não executa	Executa	Executa	Executa	Executa	Executa	Não executa	Executa	Não executa	Não executa	Executa	Não executa	Não executa	
290135	Andorinha/BA	Não executa	Não executa	Não executa	Não executa										
240080	Angicos/RN		Não executa	Não executa			Não executa		Não executa		Não executa				
240090	Antônio Martins/RN														
250077	Aparecida/PB	Não executa	Não executa	Não executa		Não executa	Não executa								
230090	Apuiarés/CE														
280020	Aquidabã/SE	Não executa	Não executa	Não executa	Não executa										
230100	Aquiraz/CE	Não executa	Não executa	Executa	Executa	Executa	Executa	Não executa	Executa	Executa	Não executa	Executa		Não executa	Não executa
250080	Araçagi/PB		Não executa	Não executa			Não executa	Não executa	Não executa		Não executa				
280030	Aracaju/SE	Executa	Executa	Executa	Executa	Executa	Executa	Executa	Executa	Não executa	Não executa	Executa	Não executa	Não executa	Não executa
230110	Aracati/CE	Não executa	Não executa	Executa	Executa										
290210	Araci/BA	Não executa	Executa	Executa	Não executa	Não executa	Não executa	Não executa	Não executa	Não executa	Não executa	Executa	Não executa	Não executa	
260105	Araçoiaba/PE	Executa	Não executa	Executa		Não executa	Executa					Executa			
270030	Arapiraca/AL	Não executa	Não executa	Não executa		Não executa	Não executa		Não executa	Não executa	Não executa				
210100	Arari/MA	Não executa	Não executa	Não executa	Não executa	Não executa	Não executa	Não executa	Não executa	Não executa	Não executa	Não executa	Não executa	Não executa	
230140	Aratuba/CE	Não executa	Não executa	Não executa	Não executa	Não executa	Não executa	Não executa	Não executa	Não executa	Não executa	Não executa	Não executa	Não executa	
280040	Araúá/SE		Não executa	Não executa			Não executa		Não executa						
220090	Araozes/PI	Não executa	Não executa	Não executa			Não executa		Não executa		Não executa				
230160	Assaré/CE	Não executa	Executa	Não executa		Não executa	Não executa	Não executa	Não executa	Não executa					
250135	Assunção/PB	Não executa	Não executa	Não executa	Não executa	Não executa	Não executa	Não executa	Não executa	Não executa	Não executa	Não executa	Não executa	Não executa	
230170	Aurora/CE	Executa	Executa	Executa	Não executa	Executa	Executa	Executa	Executa	Não executa	Não executa	Executa	Não executa	Não executa	
240140	Baía Formosa/RN	Não executa	Não executa	Não executa	Não executa	Não executa	Não executa	Não executa	Não executa	Não executa	Não executa	Não executa	Não executa	Não executa	
290260	Baixa Grande/BA	Não executa	Executa	Executa	Não executa	Executa	Executa	Executa	Não executa	Não executa	Não executa	Executa			Executa



TABELA Os01b - INFORMAÇÕES SOBRE OUTROS SERVIÇOS, EXECUTADOS POR EMPRESAS CONTRATADAS

ANO DE REFERÊNCIA  
2009

Município	Outros serviços executados por empresas contratadas														
	Lavação de vias e praças	Poda de árvores	Limpeza de feiras e mercados	Limpeza de praias	Limpeza de bocas-de-lobo	Pintura de meio fio	Limpeza de lotes vagos	Remoção de animais mortos	Coleta de pneus velhos	Coleta de pilhas e baterias	Coleta de resíduos volumosos	Coleta de lâmpadas fluorescentes	Coleta de resíduos eletrônicos	Outros serviços	
Código	Nome/UF														
Região Nordeste		Os012	Os041	Os014	Os015	Os016	Os017	Os018	Os019	Os020	Os021	Os022	Os048	Os051	Os044
250150	Bananeiras/PB	Não executa	Não executa	Não executa	Não executa	Não executa	Não executa	Não executa	Não executa	Não executa	Não executa				Não executa
240150	Barcelona/RN		Não executa	Não executa		Não executa	Não executa	Não executa				Não executa			
220117	Barra D'Alcântara/PI	Não executa	Não executa	Não executa	Não executa	Não executa	Não executa	Não executa	Não executa	Não executa	Não executa	Não executa	Não executa	Não executa	Não executa
270050	Barra de Santo Antônio/AL	Não executa	Não executa	Não executa	Não executa	Não executa	Não executa	Não executa	Não executa	Não executa	Não executa	Não executa	Não executa	Não executa	
290270	Barra/BA	Não executa	Não executa	Executa	Não executa										
230205	Barroquinha/CE		Não executa		Não executa										
230220	Beberibe/CE	Não executa	Não executa	Executa	Executa	Executa	Executa	Não executa	Executa	Não executa	Não executa	Não executa	Não executa	Não executa	Executa
250190	Belém/PB	Não executa	Não executa	Não executa		Não executa	Não executa	Não executa							
260170	Belo Jardim/PE	Não executa	Não executa	Não executa	Não executa										
210180	Benedito Leite/MA		Não executa	Não executa											
260180	Betânia/PE	Não executa	Não executa	Não executa											
260190	Bezerros/PE	Não executa	Não executa	Não executa		Não executa	Não executa		Não executa			Não executa			
250210	Boa Ventura/PB		Não executa	Não executa		Não executa	Não executa	Não executa							
210200	Bom Jardim/MA		Não executa	Não executa											
290395	Bom Jesus da Serra/BA	Não executa	Executa	Executa	Não executa	Não executa	Não executa	Executa	Executa	Não executa	Não executa	Não executa	Não executa	Não executa	
240170	Bom Jesus/RN														
290400	Boninal/BA		Não executa	Não executa			Não executa								
250240	Bonito de Santa Fé/PB		Não executa												
250250	Boqueirão/PB														
250270	Borborema/PB	Não executa	Não executa	Não executa		Não executa	Não executa	Não executa							
230250	Brejo Santo/CE	Não executa	Não executa	Não executa	Não executa	Não executa	Não executa		Não executa	Não executa	Não executa	Não executa	Não executa	Não executa	
290450	Brotas de Macaúbas/BA		Não executa	Não executa		Não executa	Não executa		Não executa						
290460	Brumado/BA		Executa	Executa											
210230	Buriti Bravo/MA		Não executa												
250310	Cabaceiras/PB	Não executa	Não executa	Não executa	Não executa	Não executa	Não executa	Não executa	Não executa	Não executa	Não executa	Não executa	Não executa	Não executa	
260290	Cabo de Santo Agostinho/PE	Executa	Executa	Não executa	Executa										
270120	Cacimbinhas/AL	Não executa	Não executa	Não executa	Não executa										
290500	Caculé/BA	Não executa	Executa	Executa			Não executa		Não executa		Não executa	Não executa	Não executa	Não executa	
290515	Caetanos/BA	Executa	Não executa	Executa	Não executa	Não executa	Não executa	Não executa	Não executa	Não executa	Não executa	Executa	Não executa	Não executa	
240185	Caicara do Norte/RN		Não executa	Não executa	Não executa		Não executa	Não executa	Não executa						
240200	Caicó/RN	Executa	Executa	Executa	Não executa	Executa	Executa	Não executa	Executa	Não executa	Não executa	Executa	Não executa	Não executa	
220207	Cajazeiras do Piauí/PI	Não executa	Não executa	Não executa					Não executa						
220208	Cajueiro da Praia/PI				Executa										
220209	Caldeirão Grande do Piauí/PI			Não executa			Não executa								
290570	Camaçari/BA	Executa	Não executa	Executa	Executa	Não executa	Executa	Não executa	Não executa	Não executa	Não executa	Executa	Não executa	Não executa	Não executa
250390	Camalau/PB		Não executa	Não executa			Não executa	Não executa				Não executa			
260350	Camocim de São Félix/PE	Não executa	Não executa	Não executa			Não executa					Não executa			
230260	Camocim/CE			Executa											
250400	Campina Grande/PB	Não executa	Não executa	Não executa	Não executa	Não executa	Não executa	Não executa	Não executa	Não executa	Não executa	Não executa	Não executa	Não executa	



**TABELA Os01b - INFORMAÇÕES SOBRE OUTROS SERVIÇOS, EXECUTADOS POR EMPRESAS CONTRATADAS**

ANO DE  
REFERÊNCIA  
**2009**

Município	Outros serviços executados por empresas contratadas													
	Lavação de vias e praças	Poda de árvores	Limpeza de feiras e mercados	Limpeza de praias	Limpeza de bocas-de-lobo	Pintura de meio fio	Limpeza de lotes vagos	Remoção de animais mortos	Coleta de pneus velhos	Coleta de pilhas e baterias	Coleta de resíduos volumosos	Coleta de lâmpadas fluorescentes	Coleta de resíduos eletrônicos	Outros serviços
Código Nome/UF														
<b>Região Nordeste</b>	Os012	Os041	Os014	Os015	Os016	Os017	Os018	Os019	Os020	Os021	Os022	Os048	Os051	Os044
<b>270140 Campo Alegre/AL</b>		Não executa	Não executa		Não executa	Não executa								
<b>280100 Campo do Brito/SE</b>		Não executa	Não executa			Não executa		Não executa						
<b>220213 Campo Grande do Piauí/PI</b>		Não executa	Não executa			Não executa								
<b>220220 Campo Maior/PI</b>	Não executa	Não executa	Não executa		Não executa	Não executa	Não executa	Não executa	Não executa	Não executa	Não executa	Não executa	Não executa	
<b>230270 Campos Sales/CE</b>		Não executa												
<b>290660 Candiba/BA</b>	Não executa	Não executa	Não executa			Não executa	Não executa	Não executa			Não executa			
<b>260370 Canhotinho/PE</b>	Não executa	Não executa	Não executa	Não executa	Não executa	Não executa	Não executa	Não executa	Não executa	Não executa	Não executa	Não executa	Não executa	Não executa
<b>280120 Canindé de São Francisco/SE</b>	Não executa	Não executa	Não executa		Não executa	Não executa	Não executa	Não executa	Não executa	Não executa	Não executa	Não executa	Não executa	
<b>220230 Canto do Buriti/PI</b>	Não executa	Não executa	Não executa		Não executa	Não executa		Não executa			Não executa			Não executa
<b>290685 Capela do Alto Alegre/BA</b>														
<b>270170 Capela/AL</b>	Não executa	Não executa	Não executa	Não executa	Não executa	Não executa	Não executa	Não executa	Não executa	Não executa	Não executa	Não executa	Não executa	
<b>280130 Capela/SE</b>	Não executa	Não executa	Não executa											
<b>290690 Caravelas/BA</b>	Não executa	Executa	Executa	Executa		Executa	Executa		Não executa	Não executa	Executa	Não executa	Não executa	
<b>290710 Carinhanha/BA</b>	Não executa	Não executa	Executa	Não executa										
<b>230310 Cariré/CE</b>	Não executa	Não executa	Não executa			Não executa	Não executa	Não executa						
<b>230330 Cariús/CE</b>		Executa	Não executa		Executa	Executa		Executa			Executa	Não executa	Não executa	
<b>260390 Caruaíba/PE</b>			Não executa											
<b>240240 Caruaíba dos Dantas/RN</b>	Não executa	Não executa	Não executa	Não executa	Não executa	Não executa	Não executa	Não executa	Não executa	Não executa	Não executa	Não executa	Não executa	Não executa
<b>250420 Catingueira/PB</b>		Não executa	Não executa		Não executa	Não executa	Não executa	Não executa						
<b>250430 Catolé do Rocha/PB</b>		Não executa	Não executa		Não executa	Não executa	Não executa	Não executa						
<b>290750 Catu/BA</b>	Não executa	Executa	Executa	Não executa	Executa	Executa	Não executa	Não executa	Não executa	Não executa	Executa	Não executa	Não executa	Não executa
<b>230370 Caucaia/CE</b>	Executa	Não executa	Não executa	Executa	Não executa	Executa	Não executa	Não executa	Executa	Não executa	Executa	Não executa	Não executa	
<b>210300 Caxias/MA</b>	Não executa	Não executa	Não executa	Não executa										
<b>290790 Cipó/BA</b>	Não executa	Executa	Executa	Não executa							Não executa	Não executa	Não executa	
<b>210330 Codó/MA</b>		Executa	Executa		Executa	Não executa	Executa	Executa			Executa	Não executa	Não executa	Não executa
<b>220273 Coivaras/PI</b>	Não executa	Não executa	Não executa											
<b>220277 Colônia do Piauí/PI</b>														
<b>290820 Conceição da Feira/BA</b>	Não executa	Executa	Não executa		Não executa	Executa	Não executa	Não executa	Não executa		Não executa			
<b>210355 Conceição do Lago-Açu/MA</b>		Não executa	Não executa											
<b>250440 Conceição/PB</b>		Não executa	Não executa		Não executa	Não executa	Não executa	Não executa	Não executa					
<b>250450 Condado/PB</b>		Não executa	Não executa		Não executa	Não executa								
<b>250470 Congo/PB</b>	Não executa	Não executa	Não executa											
<b>290900 Cordeiros/BA</b>	Não executa													
<b>290910 Coribe/BA</b>	Não executa	Não executa	Executa	Não executa										
<b>210360 Coroatá/MA</b>		Não executa	Não executa		Não executa	Não executa	Não executa	Não executa	Não executa					
<b>290920 Coronel João Sá/BA</b>	Não executa	Não executa	Não executa	Não executa	Não executa	Não executa	Não executa	Não executa	Não executa	Não executa	Não executa	Não executa	Não executa	Não executa
<b>290930 Correntina/BA</b>	Não executa	Não executa	Não executa	Não executa										
<b>270230 Coruripe/AL</b>	Não executa	Não executa	Não executa	Não executa	Não executa	Não executa	Não executa	Não executa	Não executa	Não executa	Não executa	Não executa	Não executa	
<b>290940 Cotegipe/BA</b>		Não executa	Não executa			Não executa	Não executa	Não executa						



**TABELA Os01b - INFORMAÇÕES SOBRE OUTROS SERVIÇOS, EXECUTADOS POR EMPRESAS CONTRATADAS**

ANO DE  
REFERÊNCIA  
**2009**

Município	Outros serviços executados por empresas contratadas													
	Lavação de vias e praças	Poda de árvores	Limpeza de feiras e mercados	Limpeza de praias	Limpeza de bocas-de-lobo	Pintura de meio fio	Limpeza de lotes vagos	Remoção de animais mortos	Coleta de pneus velhos	Coleta de pilhas e baterias	Coleta de resíduos volumosos	Coleta de lâmpadas fluorescentes	Coleta de resíduos eletrônicos	Outros serviços
Código Nome/UF														
<b>Região Nordeste</b>	Os012	Os041	Os014	Os015	Os016	Os017	Os018	Os019	Os020	Os021	Os022	Os048	Os051	Os044
<b>230420 Crato/CE</b>		Não executa				Não executa								
<b>290980 Cruz das Almas/BA</b>		Não executa	Não executa					Não executa			Não executa			
<b>250490 Cruz do Espírito Santo/PB</b>	Não executa	Não executa	Não executa		Não executa	Não executa		Não executa						
<b>230425 Cruz/CE</b>	Não executa	Não executa	Não executa	Executa	Não executa	Executa	Não executa	Não executa	Não executa	Não executa	Executa			
<b>240300 Cruzeta/RN</b>		Não executa	Não executa											
<b>280190 Cumbe/SE</b>		Não executa	Não executa			Não executa								
<b>260500 Cupira/PE</b>	Não executa	Não executa	Não executa		Não executa	Não executa		Não executa			Não executa			
<b>210370 Cururupu/MA</b>														
<b>220342 Domingos Mourão/PI</b>	Não executa	Não executa	Não executa	Não executa	Não executa	Não executa	Não executa	Não executa	Não executa	Não executa	Não executa	Não executa	Não executa	
<b>291030 Elísio Medrado/BA</b>	Não executa	Não executa	Não executa	Não executa	Não executa	Não executa	Não executa	Não executa	Não executa	Não executa	Não executa	Não executa	Não executa	Não executa
<b>291050 Entre Rios/BA</b>	Não executa	Executa	Executa	Executa	Executa	Executa	Executa	Executa	Executa	Não executa	Executa	Executa	Não executa	
<b>240340 Equador/RN</b>		Executa	Não executa											
<b>250600 Esperança/PB</b>														
<b>270255 Estrela de Alagoas/AL</b>	Não executa	Não executa	Não executa		Não executa	Não executa	Não executa	Não executa	Não executa	Não executa	Não executa	Não executa	Não executa	
<b>291070 Euclides da Cunha/BA</b>	Não executa	Não executa	Não executa		Não executa	Não executa	Não executa	Não executa						Não executa
<b>230430 Farias Brito/CE</b>		Executa				Executa								
<b>291077 Feira da Mata/BA</b>	Não executa	Não executa	Não executa	Não executa	Não executa	Não executa		Não executa	Não executa	Não executa	Não executa	Não executa	Não executa	Não executa
<b>260545 Fernando de Noronha/PE</b>		Executa		Executa	Executa	Executa	Executa	Executa	Executa		Executa	Executa	Executa	
<b>291100 Floresta Azul/BA</b>	Não executa	Não executa	Não executa		Não executa	Não executa	Não executa	Não executa	Não executa		Não executa			
<b>220385 Floresta do Piauí/PI</b>		Não executa	Não executa	Não executa	Não executa	Não executa	Não executa	Não executa	Não executa	Não executa	Não executa	Não executa	Não executa	Não executa
<b>260570 Floresta/PE</b>	Não executa	Não executa	Executa		Não executa	Não executa	Executa	Executa	Executa		Executa			
<b>291110 Formosa do Rio Preto/BA</b>	Executa		Executa		Não executa	Executa		Executa						
<b>230435 Forquilha/CE</b>	Não executa	Não executa	Não executa	Não executa	Não executa	Executa	Executa	Não executa	Não executa	Não executa	Não executa		Não executa	Não executa
<b>230440 Fortaleza/CE</b>	Executa	Executa	Executa	Executa	Executa	Executa	Executa	Executa	Executa	Não executa	Executa			
<b>220415 Francisco Macedo/PI</b>		Não executa	Não executa											
<b>220420 Francisco Santos/PI</b>														
<b>280230 Frei Paulo/SE</b>		Não executa	Não executa			Não executa		Não executa						
<b>240410 Galinhos/RN</b>		Não executa		Não executa		Não executa								Não executa
<b>280250 General Maynard/SE</b>														
<b>230460 General Sampaio/CE</b>	Não executa	Não executa	Não executa	Não executa	Não executa	Não executa	Não executa	Não executa	Não executa	Não executa	Não executa	Não executa	Não executa	
<b>291130 Gentio do Ouro/BA</b>	Não executa	Não executa	Não executa	Não executa	Não executa	Não executa	Não executa	Não executa	Não executa	Não executa	Não executa	Não executa	Não executa	Não executa
<b>210462 Governador Luiz Rocha/MA</b>	Não executa	Não executa	Não executa	Não executa	Não executa	Não executa	Não executa	Não executa	Não executa	Não executa	Não executa	Não executa	Não executa	Não executa
<b>260640 Gravata/PE</b>		Não executa	Executa											
<b>230490 Groaíras/CE</b>														
<b>220450 Guadalupe/PI</b>	Não executa	Não executa	Executa		Não executa			Não executa			Executa			
<b>210490 Guimarães/MA</b>		Não executa	Não executa											
<b>230520 Hidrolândia/CE</b>		Não executa	Não executa											
<b>210500 Humberto de Campos/MA</b>		Não executa	Não executa			Não executa		Não executa			Não executa			
<b>291190 Iaçua/BA</b>		Não executa	Não executa		Não executa	Não executa		Não executa						



TABELA Os01b - INFORMAÇÕES SOBRE OUTROS SERVIÇOS, EXECUTADOS POR EMPRESAS CONTRATADAS

ANO DE REFERÊNCIA  
2009

Município	Outros serviços executados por empresas contratadas														
	Lavação de vias e praças	Poda de árvores	Limpeza de feiras e mercados	Limpeza de praias	Limpeza de bocas-de-lobo	Pintura de meio fio	Limpeza de lotes vagos	Remoção de animais mortos	Coleta de pneus velhos	Coleta de pilhas e baterias	Coleta de resíduos volumosos	Coleta de lâmpadas fluorescentes	Coleta de resíduos eletrônicos	Outros serviços	
Código	Nome/UF														
Região Nordeste		Os012	Os041	Os014	Os015	Os016	Os017	Os018	Os019	Os020	Os021	Os022	Os048	Os051	Os044
291200	Ibiassucê/BA	Não executa	Não executa	Não executa	Não executa	Não executa	Não executa	Não executa	Não executa	Não executa	Não executa				
260670	Ibirajuba/PE	Não executa	Não executa	Executa	Não executa	Não executa	Executa		Não executa	Não executa	Não executa	Não executa	Não executa		
230540	Icó/CE		Executa	Executa											
270310	Igaci/AL	Não executa	Não executa	Não executa		Não executa	Não executa	Não executa	Não executa	Não executa	Não executa	Não executa	Não executa		
210520	Igarapé Grande/MA					Não executa	Não executa		Não executa						
230550	Iguatu/CE	Não executa	Executa	Executa	Não executa	Não executa		Não executa	Não executa	Não executa	Executa				
250670	Imaculada/PB	Não executa	Não executa	Não executa	Não executa	Não executa	Não executa	Não executa	Não executa	Não executa	Não executa	Não executa	Não executa		
210530	Imperatriz/MA	Não executa	Executa	Executa	Executa		Executa		Executa		Executa				
230560	Independência/CE	Não executa	Não executa	Não executa			Não executa		Não executa		Não executa				
260710	Ingazeira/PE	Não executa	Não executa	Não executa			Não executa	Não executa	Não executa	Não executa	Não executa			Não executa	
270330	Inhapi/AL	Não executa	Não executa	Não executa	Não executa	Não executa	Não executa	Não executa	Não executa	Não executa	Não executa	Não executa	Não executa		
220470	Inhumas/PI	Não executa	Não executa	Não executa			Não executa		Não executa		Não executa				
230570	Ipaumirim/CE														
260730	Ipupi/PE	Não executa	Não executa	Não executa	Não executa										
291430	Iramaia/BA	Não executa	Não executa	Não executa	Não executa										
291440	Iraquara/BA	Não executa	Não executa	Não executa		Não executa	Não executa		Não executa						
230610	Irauçuba/CE	Executa	Não executa	Executa		Executa	Não executa	Não executa	Executa	Não executa	Não executa	Executa	Não executa	Não executa	
280290	Itabaiana/SE	Não executa	Não executa	Não executa		Não executa	Não executa		Não executa						
291465	Itabela/BA		Não executa	Não executa			Executa								
280310	Itabi/SE		Não executa	Não executa		Não executa	Não executa		Não executa						
291480	Itabuna/BA	Não executa	Não executa	Executa	Não executa	Não executa	Não executa	Não executa	Não executa	Não executa	Executa	Não executa	Executa	Executa	
291510	Itagi/BA	Executa	Não executa	Não executa		Não executa	Não executa		Não executa		Não executa				
230620	Itaíba/CE	Executa	Executa	Executa		Executa	Executa	Executa	Executa						
230625	Itaitinga/CE		Executa	Executa		Executa	Executa		Executa	Executa	Executa				
240485	Itajá/RN	Não executa	Não executa	Não executa	Não executa	Não executa	Não executa	Não executa	Não executa	Não executa	Não executa	Não executa	Não executa	Não executa	
291550	Itajuípe/BA	Não executa	Não executa	Não executa		Não executa	Não executa		Não executa	Não executa	Não executa	Não executa	Não executa	Não executa	
291570	Itamarí/BA	Não executa	Não executa	Não executa	Não executa	Não executa	Não executa	Não executa	Não executa	Não executa	Não executa	Não executa	Não executa	Não executa	Não executa
260765	Itambé/PE	Não executa	Não executa	Não executa	Não executa										
291680	Itarantim/BA														
230655	Itarema/CE	Não executa			Executa		Executa		Executa	Executa		Executa		Executa	Executa
230660	Itatira/CE														
291690	Itiruçu/BA														
291733	Iuiú/BA		Não executa	Não executa		Não executa	Não executa	Não executa	Não executa	Não executa	Não executa				
240500	Jaçaná/RN	Não executa	Executa	Não executa	Não executa	Não executa	Não executa	Não executa	Não executa	Não executa	Não executa				
250730	Jacaraú/PB	Não executa	Não executa	Não executa		Não executa	Não executa	Não executa	Não executa						
291750	Jacobina/BA														
291760	Jaguaquara/BA	Não executa	Não executa	Não executa	Não executa	Não executa	Não executa	Não executa	Não executa	Não executa	Não executa	Não executa	Não executa		
230700	Jaguaruana/CE		Executa	Executa			Executa	Executa	Executa						
291790	Jandaira/BA		Não executa	Não executa	Não executa		Não executa								



TABELA Os01b - INFORMAÇÕES SOBRE OUTROS SERVIÇOS, EXECUTADOS POR EMPRESAS CONTRATADAS

ANO DE REFERÊNCIA  
2009

Município	Outros serviços executados por empresas contratadas														
	Lavação de vias e praças	Poda de árvores	Limpeza de feiras e mercados	Limpeza de praias	Limpeza de bocas-de-lobo	Pintura de meio fio	Limpeza de lotes vagos	Remoção de animais mortos	Coleta de pneus velhos	Coleta de pilhas e baterias	Coleta de resíduos volumosos	Coleta de lâmpadas fluorescentes	Coleta de resíduos eletrônicos	Outros serviços	
Código	Nome/UF														
Região Nordeste		Os012	Os041	Os014	Os015	Os016	Os017	Os018	Os019	Os020	Os021	Os022	Os048	Os051	Os044
240540 Japi/RN															
240560 Jardim de Piranhas/RN				Não executa											
230720 Jati/CE		Executa		Executa											
250750 João Pessoa/PB		Executa	Não executa	Executa	Executa	Executa	Executa	Executa	Não executa	Não executa	Executa	Não executa			
250770 Juazeirinho/PB		Não executa	Não executa	Não executa		Não executa	Não executa	Não executa							
230730 Juazeiro do Norte/CE		Executa	Executa	Executa	Não executa	Não executa									
291845 Jucuruçu/BA			Não executa	Não executa		Não executa		Não executa							
291855 Jussari/BA															
291870 Lafaiete Coutinho/BA			Não executa	Não executa											
280350 Lagarto/SE		Não executa	Não executa	Executa	Não executa	Não executa	Executa	Não executa	Não executa	Não executa					
220555 Lagoa Alegre/PI			Não executa				Não executa								
270410 Lagoa da Canoa/AL		Não executa	Não executa	Não executa											
240620 Lagoa d'Anta/RN		Não executa	Não executa	Não executa	Não executa	Não executa	Não executa	Não executa	Não executa	Não executa	Não executa	Não executa	Não executa		
250820 Lagoa de Dentro/PB		Não executa	Não executa	Não executa			Não executa	Não executa							
210592 Lagoa do Mato/MA		Não executa	Não executa	Não executa	Não executa										
250830 Lagoa Seca/PB			Não executa	Não executa		Não executa	Não executa	Não executa	Não executa	Não executa					
291890 Lajedão/BA		Não executa	Não executa	Não executa	Não executa										
291900 Lajedinho/BA															
280360 Laranjeiras/SE			Executa	Executa		Executa	Não executa		Não executa		Não executa				
250840 Lastro/PB			Não executa	Não executa			Não executa	Não executa	Não executa						
291920 Lauro de Freitas/BA		Não executa	Não executa	Não executa	Não executa	Não executa	Executa	Executa	Executa	Não executa	Não executa	Executa	Não executa	Não executa	Não executa
291930 Lençóis/BA		Não executa	Não executa	Não executa	Não executa	Não executa	Não executa	Não executa		Não executa	Não executa	Não executa	Não executa	Não executa	
230760 Limoeiro do Norte/CE		Não executa	Não executa	Não executa	Não executa	Não executa	Não executa	Não executa	Não executa	Não executa	Não executa	Não executa		Não executa	
291950 Livramento de Nossa Senhora/BA		Não executa	Não executa	Não executa	Não executa										
210620 Luís Domingues/MA		Não executa					Não executa								
291955 Luís Eduardo Magalhães/BA															
240700 Luís Gomes/RN		Não executa	Não executa	Não executa											
270430 Maceió/AL		Executa	Executa	Executa	Executa	Não executa	Executa	Não executa	Executa	Não executa	Não executa	Executa	Não executa	Não executa	
250870 Mãe d'Água/PB		Não executa	Não executa	Não executa											Não executa
291995 Maetinga/BA															
292000 Maiquinique/BA		Não executa	Não executa	Não executa		Não executa	Não executa	Não executa							
292010 Mairi/BA		Não executa	Não executa	Executa			Executa	Não executa	Não executa	Executa	Não executa	Executa	Não executa	Não executa	Não executa
270440 Major Isidoro/AL		Não executa	Não executa	Não executa											
240725 Major Sales/RN			Não executa	Não executa			Não executa	Não executa	Não executa	Não executa		Não executa			Não executa
292030 Malhada de Pedras/BA															
280390 Malhador/SE		Não executa	Não executa	Não executa		Não executa	Não executa	Não executa	Não executa	Não executa	Não executa	Não executa	Não executa		
250900 Manaira/PB		Não executa	Executa	Não executa			Executa								
230765 Maracanaú/CE		Não executa	Não executa	Não executa	Não executa	Executa	Executa	Executa	Executa	Executa	Não executa	Executa	Não executa	Não executa	
292060 Maragogipe/BA		Não executa	Não executa	Executa	Executa	Executa	Executa	Executa	Executa	Não executa	Não executa	Executa	Não executa	Não executa	Não executa



TABELA Os01b - INFORMAÇÕES SOBRE OUTROS SERVIÇOS, EXECUTADOS POR EMPRESAS CONTRATADAS

ANO DE REFERÊNCIA  
2009

Município	Outros serviços executados por empresas contratadas														
	Lavação de vias e praças	Poda de árvores	Limpeza de feiras e mercados	Limpeza de praias	Limpeza de bocas-de-lobo	Pintura de meio fio	Limpeza de lotes vagos	Remoção de animais mortos	Coleta de pneus velhos	Coleta de pilhas e baterias	Coleta de resíduos volumosos	Coleta de lâmpadas fluorescentes	Coleta de resíduos eletrônicos	Outros serviços	
Código	Nome/UF														
Região Nordeste		Os012	Os041	Os014	Os015	Os016	Os017	Os018	Os019	Os020	Os021	Os022	Os048	Os051	Os044
260920	Maraial/PE	Não executa	Não executa	Executa	Não executa	Executa	Executa	Não executa	Não executa	Executa	Não executa	Executa	Não executa		Não executa
230770	Maranguape/CE	Não executa	Não executa	Não executa	Não executa	Não executa	Não executa	Não executa	Não executa	Não executa	Não executa	Não executa	Não executa		
210637	Maranhãozinho/MA	Não executa	Não executa	Não executa			Não executa								Não executa
270460	Maravilha/AL	Não executa	Não executa	Não executa		Não executa	Não executa	Não executa	Não executa	Não executa	Não executa	Não executa	Não executa	Não executa	
292080	Marcionílio Souza/BA	Não executa	Não executa	Não executa											
240740	Martins/RN														
280400	Maruim/SE		Não executa	Não executa			Não executa		Não executa						
292090	Mascote/BA	Não executa	Não executa	Não executa	Não executa	Não executa	Não executa	Não executa	Não executa	Não executa	Não executa	Não executa		Não executa	
230800	Massapé/CE	Não executa	Não executa	Executa	Não executa	Executa	Executa	Executa	Não executa	Não executa	Executa	Não executa	Não executa	Não executa	
250920	Massaranduba/PB		Não executa	Não executa			Não executa		Não executa						
292100	Mata de São João/BA		Não executa	Não executa	Não executa	Executa	Não executa	Não executa	Não executa	Não executa	Não executa	Não executa	Não executa	Não executa	
210663	Matões do Norte/MA		Não executa	Não executa		Não executa	Não executa	Não executa	Não executa		Não executa				
230810	Mauriti/CE	Executa	Executa	Executa			Executa		Executa	Executa	Executa	Executa	Executa	Executa	Executa
230820	Meruoca/CE														
292120	Miguel Calmon/BA		Não executa	Não executa											
292145	Mirante/BA		Não executa				Não executa	Não executa							
210680	Mirinzal/MA		Não executa	Não executa											
230850	Mombaca/CE														
230860	Monsenhor Tabosa/CE														
250960	Monte Horebe/PB														
230870	Morada Nova/CE	Não executa	Não executa	Não executa	Não executa	Não executa	Não executa	Não executa	Não executa	Não executa	Não executa	Não executa	Não executa	Não executa	Não executa
292160	Morpará/BA	Não executa	Não executa	Não executa		Não executa	Não executa		Não executa						
240800	Mossoró/RN	Não executa	Não executa		Não executa										
292220	Muniz Ferreira/BA		Executa												
280430	Muribeca/SE	Não executa	Não executa		Não executa		Não executa								
270550	Murici/AL	Não executa	Não executa	Não executa	Não executa										
292240	Mutuipe/BA	Não executa	Não executa	Não executa	Não executa	Não executa	Não executa								
240810	Natal/RN	Executa	Não executa	Não executa	Executa	Executa	Não executa	Executa	Não executa	Não executa	Não executa	Executa	Não executa	Não executa	
292260	Nilo Peçanha/BA	Não executa	Não executa	Não executa	Não executa	Não executa	Não executa	Não executa	Não executa	Não executa	Não executa	Não executa	Não executa	Não executa	
240820	Nísia Floresta/RN	Não executa	Não executa	Não executa	Não executa	Não executa	Não executa	Não executa	Não executa	Não executa	Não executa	Não executa	Não executa	Não executa	Não executa
280450	Nossa Senhora da Glória/SE	Não executa	Não executa	Não executa	Não executa										
280480	Nossa Senhora do Socorro/SE	Não executa	Executa	Executa	Não executa	Executa	Executa	Executa	Executa	Não executa	Não executa	Executa	Não executa	Não executa	Não executa
210725	Nova Colinas/MA		Não executa				Não executa								
240830	Nova Cruz/RN	Não executa	Não executa	Não executa		Não executa	Não executa	Não executa	Não executa	Não executa	Não executa	Não executa	Não executa	Não executa	
251020	Nova Olinda/PB		Não executa	Não executa		Não executa	Não executa	Não executa							
251030	Nova Palmeira/PB	Não executa		Não executa											
230945	Ocara/CE		Não executa	Não executa			Não executa	Não executa	Não executa						Não executa
251040	Olho d'Água/PB		Não executa	Não executa		Não executa	Não executa	Não executa			Não executa				
240840	Olho-d'Água do Borges/RN	Executa	Executa	Executa	Não executa	Executa	Executa	Executa	Executa	Executa	Não executa	Não executa	Não executa	Não executa	Não executa



TABELA Os01b - INFORMAÇÕES SOBRE OUTROS SERVIÇOS, EXECUTADOS POR EMPRESAS CONTRATADAS

ANO DE REFERÊNCIA  
2009

Município	Outros serviços executados por empresas contratadas														
	Lavação de vias e praças	Poda de árvores	Limpeza de feiras e mercados	Limpeza de praias	Limpeza de bocas-de-lobo	Pintura de meio fio	Limpeza de lotes vagos	Remoção de animais mortos	Coleta de pneus velhos	Coleta de pilhas e baterias	Coleta de resíduos volumosos	Coleta de lâmpadas fluorescentes	Coleta de resíduos eletrônicos	Outros serviços	
Código	Nome/UF														
Região Nordeste		Os012	Os041	Os014	Os015	Os016	Os017	Os018	Os019	Os020	Os021	Os022	Os048	Os051	Os044
260960	Olinda/PE	Executa	Não executa	Executa	Executa	Não executa	Executa	Não executa	Executa	Não executa	Não executa	Executa	Não executa	Não executa	Não executa
270610	Ouro Branco/AL	Não executa	Não executa	Não executa		Não executa	Não executa	Não executa	Não executa	Não executa	Não executa	Não executa	Não executa		
240850	Ouro Branco/RN	Não executa	Não executa	Não executa											
230970	Pacatuba/CE	Não executa	Não executa	Não executa	Não executa	Não executa	Não executa		Não executa	Não executa	Não executa	Não executa	Não executa	Não executa	Não executa
280490	Pacatuba/SE														
230980	Pacoti/CE	Não executa	Não executa	Não executa		Não executa	Não executa	Não executa	Não executa	Não executa	Não executa	Não executa	Não executa		
230990	Pacujá/CE		Não executa	Não executa											
292340	Palmas de Monte Alto/BA		Executa	Não executa			Não executa		Não executa		Não executa	Não executa	Não executa	Não executa	
220740	Palmeira do Piauí/PI														
210760	Palmeirândia/MA		Não executa	Não executa											
270640	Pão de Açúcar/AL	Não executa	Não executa	Não executa	Não executa										
270642	Pariconha/AL	Não executa	Não executa	Não executa	Não executa	Não executa	Não executa	Não executa	Não executa	Não executa	Não executa	Não executa	Não executa	Não executa	
220770	Parnaíba/PI	Executa	Executa	Executa	Executa	Executa	Executa	Executa	Executa	Executa	Não executa	Executa	Não executa	Não executa	
240325	Parnamirim/RN	Não executa	Não executa	Executa	Executa										
240920	Passagem/RN		Não executa	Não executa											
251080	Patos/PB	Executa	Executa	Executa		Não executa	Executa	Executa	Executa	Não executa	Não executa				
292390	Pau Brasil/BA							Não executa		Não executa		Não executa		Não executa	Não executa
251090	Paulista/PB		Não executa	Não executa		Não executa	Não executa	Não executa	Não executa	Não executa	Não executa		Não executa	Não executa	
270660	Paulo Jacinto/AL		Não executa	Não executa		Não executa	Não executa								
231060	Penaforte/CE	Não executa	Não executa	Executa											
270670	Penedo/AL		Não executa	Não executa											
270680	Piaçabuçu/AL		Não executa	Não executa	Não executa	Não executa	Não executa		Não executa						
251140	Picuí/PB	Não executa	Não executa	Não executa		Não executa	Não executa	Não executa	Não executa		Não executa				
251160	Pilões/PB	Não executa	Não executa	Não executa		Não executa	Não executa								Não executa
210850	Pindaré-Mirim/MA														
270700	Pindoba/AL	Não executa	Não executa	Não executa	Não executa										
292460	Pindobaçu/BA		Não executa	Não executa											
231085	Pindoretama/CE		Não executa	Não executa			Não executa								
210860	Pinheiro/MA	Não executa	Não executa	Não executa	Não executa	Não executa	Não executa	Não executa	Não executa	Não executa	Não executa	Não executa	Não executa	Não executa	
280530	Pirambu/SE	Não executa	Não executa	Não executa	Não executa										
251200	Pocinhos/PB	Não executa	Não executa	Não executa	Não executa	Não executa		Não executa	Não executa	Não executa	Não executa	Não executa	Não executa	Não executa	
241010	Poço Branco/RN	Não executa	Executa	Executa	Não executa	Executa	Executa	Executa	Executa	Não executa	Não executa	Executa	Não executa	Não executa	Não executa
251203	Poço Dantas/PB		Não executa	Não executa			Não executa		Não executa						
280540	Poço Redondo/SE		Não executa	Não executa		Não executa	Não executa		Não executa						
280550	Poço Verde/SE		Não executa	Não executa		Não executa	Não executa		Não executa						
292520	Pojuca/BA	Não executa	Não executa	Não executa		Não executa	Não executa	Não executa			Não executa				Não executa
251210	Pombal/PB	Não executa	Não executa	Não executa		Não executa	Não executa	Não executa	Não executa	Não executa	Não executa	Não executa	Não executa	Não executa	
241020	Portalegre/RN	Não executa	Não executa	Não executa			Não executa	Não executa	Não executa	Não executa		Não executa			
231110	Porteiras/CE	Executa	Executa	Executa	Não executa	Não executa	Executa	Executa	Executa	Não executa	Não executa	Executa	Não executa	Não executa	Não executa



TABELA Os01b - INFORMAÇÕES SOBRE OUTROS SERVIÇOS, EXECUTADOS POR EMPRESAS CONTRATADAS

ANO DE REFERÊNCIA  
2009

Município	Outros serviços executados por empresas contratadas														
	Lavação de vias e praças	Poda de árvores	Limpeza de feiras e mercados	Limpeza de praias	Limpeza de bocas-de-lobo	Pintura de meio fio	Limpeza de lotes vagos	Remoção de animais mortos	Coleta de pneus velhos	Coleta de pilhas e baterias	Coleta de resíduos volumosos	Coleta de lâmpadas fluorescentes	Coleta de resíduos eletrônicos	Outros serviços	
Código	Nome/UF														
Região Nordeste		Os012	Os041	Os014	Os015	Os016	Os017	Os018	Os019	Os020	Os021	Os022	Os048	Os051	Os044
280560	Porto da Folha/SE	Não executa	Não executa	Não executa			Não executa		Não executa			Não executa			
241025	Porto do Mangue/RN		Executa	Executa	Executa	Executa	Executa	Executa	Executa			Executa			Executa
270750	Porto Real do Colégio/AL	Não executa	Não executa	Não executa	Não executa	Não executa	Não executa	Não executa	Não executa	Não executa	Não executa	Não executa	Não executa	Não executa	Não executa
292530	Porto Seguro/BA	Não executa	Não executa	Não executa	Não executa	Não executa	Não executa		Não executa						
231123	Potiretama/CE	Não executa	Não executa	Não executa	Não executa	Não executa	Não executa	Não executa	Não executa	Não executa	Não executa	Não executa	Não executa	Não executa	Não executa
251220	Prata/PB	Não executa	Não executa	Não executa			Não executa	Não executa	Não executa						
292560	Presidente Dutra/BA		Não executa	Não executa			Não executa		Não executa						Não executa
292570	Presidente Jânio Quadros/BA	Não executa	Não executa	Não executa	Não executa	Não executa	Não executa	Não executa	Não executa	Não executa	Não executa	Não executa	Não executa	Não executa	Não executa
241030	Presidente Juscelino/RN		Não executa	Não executa			Não executa								Não executa
292590	Quijingue/BA		Não executa												
261153	Quixaba/PE		Não executa												
292593	Quixabeira/BA	Não executa	Não executa	Não executa	Não executa										
261160	Recife/PE	Executa	Executa	Executa	Executa	Não executa	Executa	Não executa	Não executa		Não executa	Executa	Não executa	Não executa	Não executa
231160	Redenção/CE														
210950	Riachão/MA														
261170	Riacho das Almas/PE		Executa	Não executa	Não executa	Executa	Executa		Executa			Executa			
251278	Riacho de Santo Antônio/PB	Não executa	Não executa			Não executa	Não executa	Não executa	Não executa	Não executa		Não executa			Não executa
280590	Riachuelo/SE														
240895	Rio do Fogo/RN														
261190	Rio Formoso/PE	Não executa	Não executa	Não executa		Não executa	Não executa		Não executa						
231180	Russas/CE	Não executa	Não executa	Não executa	Não executa	Não executa	Não executa	Não executa	Não executa	Não executa	Não executa	Não executa	Não executa	Não executa	Não executa
261220	Salgueiro/PE	Não executa	Não executa	Executa	Não executa	Executa	Executa	Não executa	Executa	Não executa	Não executa	Executa	Não executa	Não executa	Não executa
292740	Salvador/BA	Executa	Executa	Executa	Executa	Executa	Executa								
210970	Sambaíba/MA		Executa	Executa											
292750	Santa Bárbara/BA	Não executa	Não executa	Não executa		Não executa	Não executa		Não executa			Não executa			
292780	Santa Cruz da Vitória/BA	Não executa	Não executa	Não executa		Não executa	Não executa	Não executa	Não executa			Não executa			
251320	Santa Cruz/PB	Não executa	Não executa	Não executa		Não executa	Não executa	Não executa	Não executa			Não executa			
210980	Santa Helena/MA		Não executa	Não executa											
292790	Santa Inês/BA		Não executa	Não executa											
210990	Santa Inês/MA	Não executa	Não executa	Não executa	Não executa	Não executa		Não executa		Não executa	Não executa	Não executa	Não executa	Não executa	
211000	Santa Luzia/MA					Executa									
261260	Santa Maria da Boa Vista/PE	Não executa	Não executa	Não executa	Não executa	Não executa	Não executa	Não executa	Não executa	Não executa	Não executa	Não executa	Não executa	Não executa	
292810	Santa Maria da Vitória/BA	Não executa	Executa	Executa	Não executa										
292840	Santa Rita de Cássia/BA			Não executa								Não executa			
251380	Santa Teresinha/PB		Não executa			Não executa	Não executa	Não executa	Não executa						
231200	Santana do Acaraú/CE														
231210	Santana do Cariri/CE	Não executa	Não executa	Não executa	Não executa										
280640	Santana do São Francisco/SE		Executa		Não executa	Executa	Executa		Executa						
251365	Santarém/PB	Não executa	Não executa	Não executa	Não executa	Não executa	Não executa	Não executa	Não executa	Não executa	Não executa	Não executa	Não executa	Não executa	



TABELA Os01b - INFORMAÇÕES SOBRE OUTROS SERVIÇOS, EXECUTADOS POR EMPRESAS CONTRATADAS

ANO DE REFERÊNCIA  
2009

Município		Outros serviços executados por empresas contratadas													
		Lavação de vias e praças	Poda de árvores	Limpeza de feiras e mercados	Limpeza de praias	Limpeza de bocas-de-lobo	Pintura de meio fio	Limpeza de lotes vagos	Remoção de animais mortos	Coleta de pneus velhos	Coleta de pilhas e baterias	Coleta de resíduos volumosos	Coleta de lâmpadas fluorescentes	Coleta de resíduos eletrônicos	
Código	Nome/UF														
Região Nordeste		Os012	Os041	Os014	Os015	Os016	Os017	Os018	Os019	Os020	Os021	Os022	Os048	Os051	Os044
292880	Santo Estêvão/BA	Executa			Executa										
231230	São Benedito/CE														
211050	São Bento/MA	Não executa													
261310	São Caitano/PE	Não executa		Não executa											
280670	São Cristóvão/SE														
292910	São Felipe/BA	Não executa	Não executa	Não executa		Não executa	Não executa		Não executa						
220960	São Félix do Piauí/PI	Não executa	Não executa	Não executa					Não executa						
251398	São Francisco/PB	Não executa	Não executa	Não executa	Não executa	Não executa	Não executa	Não executa	Não executa	Não executa	Não executa	Não executa	Não executa	Não executa	
220985	São João da Canabrava/PI	Não executa					Não executa		Não executa						
211107	São João do Soter/MA	Não executa													
261340	São José da Coroa Grande/PE	Executa		Executa	Executa		Executa			Executa					
251430	São José de Caiana/PB														
211120	São José de Ribamar/MA	Não executa		Executa	Não executa	Não executa	Executa		Não executa			Executa		Executa	
221005	São José do Divino/PI														
292937	São José do Jacuípe/BA	Não executa	Não executa	Não executa	Não executa					Não executa					
221020	São José do Piauí/PI	Não executa		Executa		Não executa			Não executa						
211140	São Luís Gonzaga do Maranhão/MA	Não executa		Não executa											
211130	São Luís/MA														
292940	São Miguel das Matas/BA	Não executa	Não executa	Não executa	Não executa	Não executa	Não executa	Não executa	Não executa	Não executa	Não executa	Não executa	Não executa	Não executa	Não executa
251500	São Miguel de Taipu/PB	Não executa	Não executa	Não executa	Não executa	Não executa	Não executa	Não executa	Não executa	Não executa	Não executa	Não executa	Não executa	Não executa	
241255	São Miguel do Gostoso/RN	Não executa	Não executa	Não executa	Não executa	Não executa	Não executa	Não executa	Não executa	Não executa	Não executa	Não executa	Não executa	Não executa	
270860	São Miguel dos Campos/AL	Não executa		Não executa					Não executa						
221050	São Pedro do Piauí/PI	Não executa		Não executa		Não executa			Não executa		Não executa				
292950	São Sebastião do Passé/BA	Não executa	Executa	Executa	Não executa	Executa	Executa	Não executa	Executa	Não executa	Não executa	Não executa	Não executa	Não executa	
231270	Senador Pompeu/CE	Não executa	Executa	Não executa	Não executa	Não executa	Executa	Executa							
241340	Serra Negra do Norte/RN	Executa													
261390	Serra Talhada/PE	Não executa	Não executa	Não executa											
241355	Serrinha dos Pintos/RN	Não executa	Não executa	Não executa	Não executa	Não executa	Não executa	Não executa	Não executa	Não executa	Não executa				
293060	Serrolândia/BA	Não executa		Não executa		Não executa									
261410	Sertânia/PE	Executa		Executa											
261420	Sirinhaém/PE														
231290	Sobral/CE	Executa	Executa	Executa	Não executa	Executa	Executa	Executa	Executa	Executa	Não executa	Executa	Não executa	Não executa	Não executa
221090	Socorro do Piauí/PI														
261440	Solidão/PE	Não executa	Não executa	Não executa											
231300	Solonópole/CE	Não executa	Não executa	Não executa	Não executa	Não executa	Não executa	Não executa	Não executa	Não executa	Não executa	Não executa	Não executa	Não executa	Não executa
251620	Sousa/PB	Não executa													
293080	Souto Soares/BA	Não executa	Não executa	Não executa			Não executa	Não executa	Não executa	Não executa	Não executa	Não executa	Não executa	Não executa	Não executa
261460	Tabira/PE	Não executa		Não executa		Não executa		Não executa		Não executa					
241400	Tangará/RN	Não executa	Não executa	Não executa	Não executa	Não executa	Não executa	Não executa	Não executa	Não executa	Não executa			Não executa	Não executa



TABELA Os01b - INFORMAÇÕES SOBRE OUTROS SERVIÇOS, EXECUTADOS POR EMPRESAS CONTRATADAS

ANO DE REFERÊNCIA  
2009

Município	Outros serviços executados por empresas contratadas														
	Lavação de vias e praças	Poda de árvores	Limpeza de feiras e mercados	Limpeza de praias	Limpeza de bocas-de-lobo	Pintura de meio fio	Limpeza de lotes vagos	Remoção de animais mortos	Coleta de pneus velhos	Coleta de pilhas e baterias	Coleta de resíduos volumosos	Coleta de lâmpadas fluorescentes	Coleta de resíduos eletrônicos	Outros serviços	
Código	Nome/UF														
Região Nordeste		Os012	Os041	Os014	Os015	Os016	Os017	Os018	Os019	Os020	Os021	Os022	Os048	Os051	Os044
293120	Taperoá/BA	Não executa	Executa	Não executa	Não executa										
251650	Taperoá/PB	Não executa	Não executa	Não executa		Não executa	Não executa	Não executa	Não executa						
261500	Taquaritinga do Norte/PE	Não executa	Não executa	Não executa		Não executa	Não executa	Não executa	Não executa						
251660	Tavares/PB	Não executa	Não executa	Não executa	Não executa	Não executa	Não executa	Não executa	Não executa	Não executa	Não executa	Não executa	Não executa	Não executa	
251670	Teixeira/PB		Não executa	Não executa		Não executa		Não executa							
241415	Tenente Laurentino Cruz/RN	Não executa	Não executa	Não executa			Não executa	Não executa	Não executa			Não executa			
221100	Teresina/PI	Não executa	Executa	Executa	Não executa	Executa	Executa	Não executa	Não executa	Não executa	Não executa	Não executa	Não executa	Não executa	
241105	Tibau/RN														
261530	Timbaúba/PE		Não executa	Não executa											
211220	Timon/MA	Não executa	Não executa	Não executa	Não executa	Não executa	Não executa	Não executa	Não executa	Não executa					
261550	Tracunhaém/PE	Não executa	Não executa	Executa	Não executa	Não executa	Não executa								
270920	Traipu/AL	Não executa	Não executa	Não executa	Não executa	Não executa	Não executa	Não executa	Não executa	Não executa	Não executa	Não executa	Não executa	Não executa	Não executa
231350	Traini/CE		Executa	Executa	Executa		Não executa		Executa						
251680	Triunfo/PB	Não executa	Não executa	Não executa	Não executa	Não executa	Não executa	Não executa	Não executa	Não executa	Não executa	Não executa	Não executa	Não executa	Não executa
231360	Ubajara/CE		Executa	Executa											
251690	Uiraúna/PB		Não executa	Executa		Não executa	Executa	Não executa	Não executa						
293250	Una/BA		Não executa	Executa	Executa		Não executa	Não executa	Não executa			Executa			
293270	Uruçuca/BA		Não executa	Não executa	Não executa	Não executa	Não executa		Não executa	Não executa					
293280	Utinga/BA														
293310	Várzea do Poço/BA		Não executa	Não executa											
293320	Vera Cruz/BA	Não executa	Não executa	Não executa	Não executa										
241480	Vera Cruz/RN	Não executa	Não executa	Não executa		Não executa	Não executa	Não executa							
261630	Vicência/PE	Não executa	Não executa	Executa	Não executa	Não executa	Executa	Não executa	Não executa	Não executa	Não executa	Não executa		Não executa	
231410	Viçosa do Ceará/CE						Executa								
270940	Viçosa/AL	Executa	Executa			Executa									
251720	Vieirópolis/PB		Não executa			Não executa	Não executa		Não executa	Não executa					
293330	Vitória da Conquista/BA	Não executa	Não executa	Não executa	Não executa	Não executa	Não executa	Não executa	Não executa	Não executa	Não executa	Não executa	Não executa	Não executa	
261640	Vitória de Santo Antão/PE	Não executa	Não executa	Não executa		Não executa	Não executa		Não executa	Executa	Executa	Não executa		Não executa	
211300	Vitorino Freire/MA		Não executa	Não executa			Não executa		Não executa	Não executa	Não executa		Não executa		
293340	Wagner/BA		Não executa												
221170	Wall Ferraz/PI														



TABELA Os01c  
INFORMAÇÕES SOBRE OUTROS SERVIÇOS,  
EXECUTADOS POR OUTROS AGENTES



TABELA Os01c - INFORMAÇÕES SOBRE OUTROS SERVIÇOS, EXECUTADOS POR OUTROS AGENTES

ANO DE REFERÊNCIA  
2009

Município	Outros serviços executados por outros executores														
	Lavação de vias e praças	Poda de árvores	Limpeza de feiras e mercados	Limpeza de praias	Limpeza de bocas-de-lobo	Pintura de meio fio	Limpeza de lotes vagos	Remoção de animais mortos	Coleta de pneus velhos	Coleta de pilhas e baterias	Coleta de resíduos volumosos	Coleta de lâmpadas fluorescentes	Coleta de resíduos eletrônicos	Outros serviços	
Código	Nome/UF														
Região Nordeste		Os023	Os042	Os025	Os026	Os027	Os028	Os029	Os030	Os031	Os032	Os033	Os049	Os052	Os045
290010	Abaíra/BA		Não executa	Não executa			Não executa	Não executa	Não executa			Não executa			
290020	Abaré/BA		Não executa	Não executa											
240010	Acari/RN	Não executa	Não executa	Não executa	Não executa	Não executa	Não executa	Não executa	Não executa	Não executa	Não executa	Não executa	Não executa	Não executa	
220005	Acauá/PI	Não executa	Não executa	Não executa	Não executa	Não executa	Não executa	Não executa	Não executa	Não executa	Não executa	Não executa	Não executa	Não executa	
260010	Afogados da Ingazeira/PE		Não executa	Não executa											
260030	Agrestina/PE	Não executa	Não executa	Não executa		Não executa	Não executa		Não executa	Não executa	Não executa	Não executa	Não executa	Não executa	
220010	Agricolândia/PI	Não executa	Não executa	Não executa								Não executa			
250010	Água Branca/PB	Não executa	Não executa	Não executa	Não executa	Não executa	Não executa	Não executa	Não executa	Não executa	Não executa	Não executa	Não executa	Não executa	
220020	Água Branca/PI	Não executa	Não executa	Não executa	Não executa										
230040	Aiuaba/CE		Não executa	Não executa			Não executa		Não executa						
250030	Alagoa Grande/PB	Não executa	Não executa	Não executa		Não executa	Não executa		Não executa	Não executa	Não executa		Não executa		
260060	Alagoinha/PE	Não executa	Não executa	Não executa		Não executa	Não executa	Não executa				Não executa	Não executa		
290070	Alagoinhas/BA	Não executa	Não executa	Não executa											
230050	Alcântaras/CE		Não executa				Não executa								
220045	Alvorada do Gurgueia/PI														
290100	Amargosa/BA	Não executa	Não executa	Não executa	Não executa										
230075	Amontada/CE	Não executa	Executa	Executa	Não executa	Executa	Não executa	Não executa	Não executa	Não executa	Não executa	Não executa	Não executa	Não executa	
290135	Andorinha/BA	Não executa	Não executa	Não executa	Não executa										
240080	Angicos/RN		Não executa	Não executa			Não executa		Não executa			Não executa			
240090	Antônio Martins/RN														
250077	Aparecida/PB	Não executa	Não executa	Não executa		Não executa	Não executa								
230090	Apuiarés/CE														
280020	Aquidabã/SE	Não executa	Não executa	Não executa	Não executa										
230100	Aquiraz/CE	Não executa	Não executa	Não executa	Não executa	Não executa	Não executa	Executa	Não executa	Não executa	Executa	Não executa		Não executa	Não executa
250080	Araçagi/PB		Não executa	Não executa			Não executa	Não executa	Não executa			Não executa			
280030	Aracaju/SE	Não executa	Não executa	Não executa	Não executa	Não executa	Não executa	Não executa	Não executa	Não executa	Não executa	Não executa	Não executa	Não executa	
230110	Aracati/CE	Não executa	Executa	Não executa	Executa										
290210	Araci/BA	Não executa	Não executa	Não executa	Não executa	Não executa	Não executa	Não executa	Não executa	Não executa	Não executa	Não executa	Não executa	Não executa	
260105	Araçoiaba/PE	Não executa	Não executa	Não executa		Não executa	Não executa					Não executa			
270030	Arapiraca/AL	Não executa	Não executa	Não executa		Não executa	Não executa		Não executa	Não executa	Não executa				
210100	Arari/MA	Não executa	Não executa	Não executa	Não executa	Não executa	Não executa	Não executa	Não executa	Não executa	Não executa	Não executa	Não executa	Não executa	
230140	Aratuba/CE	Não executa	Não executa	Não executa	Não executa	Executa	Não executa	Executa	Não executa	Executa	Não executa	Não executa	Não executa	Não executa	
280040	Araúá/SE		Não executa	Não executa			Não executa		Não executa						
220090	Araozes/PI	Não executa	Não executa	Não executa			Não executa		Não executa			Não executa			
230160	Assaré/CE	Não executa	Não executa	Não executa		Não executa	Não executa	Não executa	Não executa	Não executa					
250135	Assunção/PB	Não executa	Não executa	Não executa	Não executa	Não executa	Não executa	Não executa	Não executa	Executa	Executa	Executa	Executa	Executa	
230170	Aurora/CE	Não executa	Não executa	Não executa	Não executa	Não executa	Não executa	Não executa	Não executa	Não executa	Não executa	Não executa	Não executa	Não executa	
240140	Baía Formosa/RN	Não executa	Não executa	Não executa	Não executa	Não executa	Não executa	Não executa	Não executa	Não executa	Não executa	Não executa	Não executa	Não executa	
290260	Baixa Grande/BA	Não executa	Não executa	Não executa	Não executa	Não executa	Não executa	Não executa	Não executa	Não executa	Não executa				Não executa



TABELA Os01c - INFORMAÇÕES SOBRE OUTROS SERVIÇOS, EXECUTADOS POR OUTROS AGENTES

ANO DE REFERÊNCIA  
2009

Município	Outros serviços executados por outros executores														
	Lavação de vias e praças	Poda de árvores	Limpeza de feiras e mercados	Limpeza de praias	Limpeza de bocas-de-lobo	Pintura de meio fio	Limpeza de lotes vagos	Remoção de animais mortos	Coleta de pneus velhos	Coleta de pilhas e baterias	Coleta de resíduos volumosos	Coleta de lâmpadas fluorescentes	Coleta de resíduos eletrônicos	Outros serviços	
Código	Nome/UF														
Região Nordeste		Os023	Os042	Os025	Os026	Os027	Os028	Os029	Os030	Os031	Os032	Os033	Os049	Os052	Os045
250150	Bananeiras/PB	Não executa	Não executa	Não executa	Não executa	Não executa	Não executa	Não executa	Não executa	Não executa	Não executa	Não executa		Não executa	
240150	Barcelona/RN		Não executa	Não executa		Não executa	Não executa	Não executa	Não executa			Não executa			
220117	Barra D'Alcântara/PI	Não executa	Não executa	Não executa	Não executa	Não executa	Não executa	Não executa	Não executa	Não executa	Não executa	Não executa	Não executa	Não executa	
270050	Barra de Santo Antônio/AL	Não executa	Não executa	Não executa	Não executa	Não executa	Não executa	Não executa	Não executa	Não executa	Não executa	Não executa	Não executa	Não executa	
290270	Barra/BA	Não executa	Executa	Não executa	Não executa										
230205	Barroquinha/CE		Não executa		Não executa										
230220	Beberibe/CE	Não executa	Não executa	Não executa	Não executa	Não executa	Não executa	Executa	Não executa	Não executa	Não executa	Não executa	Não executa	Não executa	
250190	Belém/PB	Não executa	Não executa	Não executa		Não executa	Não executa	Não executa	Não executa						
260170	Belo Jardim/PE	Não executa	Não executa	Não executa	Não executa										
210180	Benedito Leite/MA		Não executa	Não executa											
260180	Betânia/PE	Não executa	Não executa	Não executa											
260190	Bezerras/PE	Não executa	Não executa	Não executa		Não executa	Não executa		Não executa			Não executa			
250210	Boa Ventura/PB		Não executa	Não executa		Não executa	Não executa	Não executa	Não executa						
210200	Bom Jardim/MA		Não executa	Não executa											
290395	Bom Jesus da Serra/BA	Não executa	Não executa	Não executa	Não executa	Não executa	Não executa	Não executa	Não executa	Não executa	Não executa	Não executa	Não executa	Não executa	
240170	Bom Jesus/RN														
290400	Boninal/BA		Não executa	Não executa			Não executa								
250240	Bonito de Santa Fé/PB		Não executa												
250250	Boqueirão/PB														
250270	Borborema/PB	Não executa	Não executa	Não executa		Não executa	Não executa	Não executa	Não executa						
230250	Brejo Santo/CE	Não executa	Não executa	Não executa	Não executa	Não executa	Não executa		Não executa	Não executa	Não executa	Não executa	Não executa	Não executa	
290450	Brotas de Macaúbas/BA		Não executa	Não executa		Não executa	Não executa		Não executa						
290460	Brumado/BA		Não executa	Não executa											
210230	Buriti Bravo/MA		Não executa												
250310	Cabaceiras/PB	Não executa	Não executa	Não executa	Não executa	Não executa	Não executa	Não executa	Não executa	Não executa	Não executa	Não executa	Não executa	Não executa	
260290	Cabo de Santo Agostinho/PE	Não executa	Não executa	Não executa	Não executa										
270120	Cacimbinhas/AL	Não executa	Não executa	Não executa	Não executa										
290500	Caculé/BA	Não executa	Não executa	Não executa			Não executa		Não executa		Não executa	Não executa	Não executa	Não executa	
290515	Caetanós/BA	Não executa	Não executa	Não executa	Não executa	Não executa	Não executa	Executa	Não executa	Não executa	Não executa	Não executa	Não executa	Não executa	
240185	Caçara do Norte/RN		Não executa	Não executa	Não executa		Não executa	Não executa	Não executa						
240200	Caicó/RN	Não executa	Executa	Não executa	Não executa	Não executa	Não executa	Não executa	Não executa	Não executa	Não executa	Não executa	Não executa	Não executa	
220207	Cajazeiras do Piauí/PI	Não executa	Não executa	Não executa					Não executa						
220208	Cajueiro da Praia/PI				Não executa										
220209	Caldeirão Grande do Piauí/PI			Não executa			Não executa								
290570	Camaçari/BA	Não executa	Não executa	Não executa	Não executa	Não executa	Não executa	Não executa	Não executa	Não executa	Não executa	Não executa	Não executa	Não executa	
250390	Camaláu/PB		Não executa	Não executa			Não executa	Não executa				Não executa			
260350	Camocim de São Félix/PE	Executa	Executa	Não executa			Executa					Não executa			
230260	Camocim/CE			Não executa											
250400	Campina Grande/PB	Não executa	Não executa	Não executa	Não executa	Não executa	Não executa	Não executa	Não executa	Não executa	Não executa	Não executa	Não executa	Não executa	



TABELA Os01c - INFORMAÇÕES SOBRE OUTROS SERVIÇOS, EXECUTADOS POR OUTROS AGENTES

ANO DE REFERÊNCIA  
2009

Município	Outros serviços executados por outros executores														
	Lavação de vias e praças	Poda de árvores	Limpeza de feiras e mercados	Limpeza de praias	Limpeza de bocas-de-lobo	Pintura de meio fio	Limpeza de lotes vagos	Remoção de animais mortos	Coleta de pneus velhos	Coleta de pilhas e baterias	Coleta de resíduos volumosos	Coleta de lâmpadas fluorescentes	Coleta de resíduos eletrônicos	Outros serviços	
Código	Nome/UF														
Região Nordeste		Os023	Os042	Os025	Os026	Os027	Os028	Os029	Os030	Os031	Os032	Os033	Os049	Os052	Os045
270140	Campo Alegre/AL		Executa	Não executa		Não executa	Não executa								
280100	Campo do Brito/SE		Não executa	Não executa			Não executa		Não executa						
220213	Campo Grande do Piauí/PI		Executa	Não executa			Executa								
220220	Campo Maior/PI	Não executa	Não executa	Não executa		Não executa	Não executa	Não executa	Não executa	Não executa	Não executa	Não executa	Não executa		
230270	Campos Sales/CE		Não executa												
290660	Candiba/BA	Não executa	Não executa	Não executa			Não executa	Não executa	Não executa			Não executa			
260370	Canhotinho/PE	Não executa	Não executa	Não executa	Não executa	Não executa	Não executa	Não executa	Não executa	Não executa	Não executa	Não executa	Não executa	Não executa	Não executa
280120	Canindé de São Francisco/SE	Não executa	Não executa	Não executa		Não executa	Não executa	Não executa	Não executa	Não executa	Não executa	Não executa	Não executa		
220230	Canto do Buriti/PI	Não executa	Não executa	Não executa		Não executa	Não executa		Não executa			Não executa			Não executa
290685	Capela do Alto Alegre/BA														
270170	Capela/AL	Não executa	Não executa	Não executa	Não executa	Não executa	Não executa	Não executa	Não executa	Não executa	Não executa	Não executa	Não executa	Não executa	
280130	Capela/SE	Não executa	Não executa	Não executa											
290690	Caravelas/BA	Não executa	Não executa	Não executa	Não executa		Não executa	Não executa		Não executa	Não executa	Não executa	Não executa		
290710	Carinhanha/BA	Não executa	Não executa	Não executa	Não executa										
230310	Cariré/CE	Não executa	Não executa	Não executa			Não executa	Não executa	Não executa						
230330	Cariús/CE		Não executa	Não executa		Não executa			Não executa			Não executa	Não executa	Não executa	
260390	Carnaíba/PE			Não executa			Não executa								
240240	Carnaúba dos Dantas/RN	Não executa	Não executa	Não executa	Não executa	Não executa	Não executa	Não executa	Não executa	Não executa	Não executa	Não executa	Não executa	Não executa	Não executa
250420	Catingueira/PB		Não executa	Não executa		Não executa	Não executa	Não executa	Não executa						
250430	Catolé do Rocha/PB		Não executa	Não executa		Não executa	Não executa	Não executa	Não executa						
290750	Catu/BA	Não executa	Não executa	Não executa	Não executa	Não executa	Não executa	Não executa	Não executa	Não executa	Não executa	Não executa	Não executa	Não executa	Não executa
230370	Caucaia/CE	Não executa	Não executa	Não executa	Não executa	Não executa	Não executa	Não executa	Não executa	Não executa	Não executa	Não executa	Não executa	Não executa	
210300	Caxias/MA	Não executa	Não executa	Não executa	Não executa										
290790	Cipó/BA	Não executa	Não executa	Não executa	Não executa							Não executa	Não executa	Não executa	
210330	Codó/MA		Não executa	Não executa		Não executa	Não executa	Não executa				Não executa	Não executa	Não executa	Não executa
220273	Coivaras/PI	Não executa	Não executa	Não executa											
220277	Colônia do Piauí/PI														
290820	Conceição da Feira/BA	Não executa	Não executa	Não executa		Não executa	Não executa	Executa	Não executa	Não executa		Não executa			
210355	Conceição do Lago-Açu/MA		Não executa	Não executa											
250440	Conceição/PB		Não executa	Não executa		Não executa	Não executa	Não executa	Não executa	Não executa					
250450	Condado/PB		Não executa	Não executa		Não executa	Não executa								
250470	Congo/PB	Não executa	Não executa	Não executa											
290900	Cordeiros/BA	Não executa													
290910	Coribe/BA	Não executa	Não executa	Não executa	Não executa										
210360	Coroatá/MA		Não executa	Não executa		Não executa	Não executa	Não executa	Não executa	Não executa					
290920	Coronel João Sá/BA	Não executa	Não executa	Não executa	Não executa	Não executa	Não executa	Não executa	Não executa	Não executa	Não executa	Não executa	Não executa	Não executa	Não executa
290930	Correntina/BA	Não executa	Não executa	Não executa	Não executa										
270230	Coruripe/AL	Não executa	Não executa	Não executa	Não executa	Não executa	Não executa	Não executa	Não executa	Não executa	Não executa	Não executa	Não executa		
290940	Cotegipe/BA		Não executa	Não executa			Não executa	Não executa	Não executa						



TABELA Os01c - INFORMAÇÕES SOBRE OUTROS SERVIÇOS, EXECUTADOS POR OUTROS AGENTES

ANO DE REFERÊNCIA  
2009

Município	Outros serviços executados por outros executores														
	Lavação de vias e praças	Poda de árvores	Limpeza de feiras e mercados	Limpeza de praias	Limpeza de bocas-de-lobo	Pintura de meio fio	Limpeza de lotes vagos	Remoção de animais mortos	Coleta de pneus velhos	Coleta de pilhas e baterias	Coleta de resíduos volumosos	Coleta de lâmpadas fluorescentes	Coleta de resíduos eletrônicos	Outros serviços	
Código	Nome/UF														
Região Nordeste		Os023	Os042	Os025	Os026	Os027	Os028	Os029	Os030	Os031	Os032	Os033	Os049	Os052	Os045
230420	Crato/CE		Não executa				Não executa								
290980	Cruz das Almas/BA		Não executa	Não executa					Não executa			Não executa			
250490	Cruz do Espírito Santo/PB	Não executa	Não executa	Não executa		Não executa	Não executa		Não executa						
230425	Cruz/CE	Não executa	Não executa	Não executa	Não executa	Não executa	Não executa	Não executa	Não executa	Não executa	Não executa	Não executa			
240300	Cruzeta/RN		Não executa	Não executa											
280190	Cumbe/SE		Não executa	Não executa			Não executa								
260500	Cupira/PE	Não executa	Não executa	Não executa		Não executa	Não executa		Não executa			Não executa			
210370	Cururupu/MA														
220342	Domingos Mourão/PI	Não executa	Executa	Não executa	Não executa	Não executa	Não executa	Não executa	Não executa	Não executa	Não executa	Não executa	Não executa	Não executa	
291030	Elísio Medrado/BA	Não executa	Não executa	Não executa	Não executa	Não executa	Não executa	Não executa	Não executa	Não executa	Não executa	Não executa	Não executa	Não executa	Não executa
291050	Entre Rios/BA	Não executa	Não executa	Não executa	Não executa	Não executa	Não executa	Não executa	Não executa	Não executa	Não executa	Não executa	Não executa	Não executa	
240340	Equador/RN		Não executa	Não executa											
250600	Esperança/PB														
270255	Estrela de Alagoas/AL	Não executa	Não executa	Não executa		Não executa	Não executa	Não executa	Não executa	Não executa	Não executa	Não executa	Não executa	Não executa	
291070	Euclides da Cunha/BA	Não executa	Não executa	Não executa		Não executa	Não executa	Não executa	Não executa						Não executa
230430	Farias Brito/CE		Não executa				Não executa								
291077	Feira da Mata/BA	Não executa	Não executa	Não executa	Não executa	Não executa	Não executa		Não executa	Não executa	Não executa	Não executa	Não executa	Não executa	Não executa
260545	Fernando de Noronha/PE		Não executa		Não executa	Não executa	Não executa	Não executa	Não executa	Não executa		Não executa	Não executa	Não executa	
291100	Floresta Azul/BA	Não executa	Não executa	Não executa		Não executa	Não executa	Não executa	Não executa	Não executa		Não executa			
220385	Floresta do Piauí/PI		Não executa	Não executa	Não executa	Não executa	Não executa	Não executa	Não executa	Não executa	Não executa	Não executa	Não executa	Não executa	Não executa
260570	Floresta/PE	Não executa	Não executa	Não executa		Não executa	Não executa	Não executa	Não executa	Não executa		Não executa			
291110	Formosa do Rio Preto/BA	Não executa		Não executa		Não executa	Não executa		Não executa						
230435	Forquilha/CE	Não executa	Não executa	Não executa	Não executa	Não executa	Não executa	Não executa	Não executa	Não executa	Não executa			Não executa	Não executa
230440	Fortaleza/CE	Não executa	Não executa	Não executa	Não executa	Não executa	Não executa	Não executa	Não executa	Não executa	Executa	Não executa			
220415	Francisco Macedo/PI		Não executa	Não executa											
220420	Francisco Santos/PI														
280230	Frei Paulo/SE		Não executa	Não executa			Não executa		Não executa						
240410	Galinhos/RN		Não executa		Não executa		Não executa								Não executa
280250	General Maynard/SE														
230460	General Sampaio/CE	Não executa	Não executa	Não executa	Não executa	Não executa	Não executa	Não executa	Não executa	Não executa	Não executa	Não executa	Não executa	Não executa	
291130	Gentio do Ouro/BA	Não executa	Não executa	Não executa	Não executa	Não executa	Não executa	Não executa	Não executa	Não executa	Não executa	Não executa	Não executa	Não executa	Não executa
210462	Governador Luiz Rocha/MA	Não executa	Não executa	Não executa	Não executa	Não executa	Não executa	Não executa	Não executa	Não executa	Não executa	Não executa	Não executa	Não executa	Não executa
260640	Gravatá/PE		Não executa	Não executa											
230490	Groaíras/CE														
220450	Guadalupe/PI	Não executa	Não executa	Não executa		Não executa			Não executa			Não executa			
210490	Guimarães/MA		Não executa	Não executa											
230520	Hidrolândia/CE		Não executa	Não executa											
210500	Humberto de Campos/MA		Não executa	Não executa			Não executa		Não executa			Não executa			
291190	Iaçu/BA		Não executa	Não executa		Não executa	Não executa		Não executa						



TABELA Os01c - INFORMAÇÕES SOBRE OUTROS SERVIÇOS, EXECUTADOS POR OUTROS AGENTES

ANO DE REFERÊNCIA  
2009

Município	Outros serviços executados por outros executores														
	Lavação de vias e praças	Poda de árvores	Limpeza de feiras e mercados	Limpeza de praias	Limpeza de bocas-de-lobo	Pintura de meio fio	Limpeza de lotes vagos	Remoção de animais mortos	Coleta de pneus velhos	Coleta de pilhas e baterias	Coleta de resíduos volumosos	Coleta de lâmpadas fluorescentes	Coleta de resíduos eletrônicos	Outros serviços	
Código	Nome/UF														
Região Nordeste		Os023	Os042	Os025	Os026	Os027	Os028	Os029	Os030	Os031	Os032	Os033	Os049	Os052	Os045
291200	Ibiassucê/BA	Não executa	Não executa	Não executa	Não executa	Não executa	Não executa	Não executa	Não executa	Não executa	Não executa				
260670	Ibirajuba/PE	Não executa	Executa	Não executa	Não executa	Não executa	Não executa		Não executa	Não executa	Não executa	Não executa	Não executa	Não executa	
230540	Icó/CE		Não executa	Não executa											
270310	Igaci/AL	Não executa	Não executa	Não executa		Não executa	Não executa	Não executa	Não executa	Não executa	Não executa	Não executa	Não executa	Não executa	
210520	Igarapé Grande/MA					Não executa	Não executa		Não executa						
230550	Iguatu/CE	Não executa	Não executa	Não executa	Não executa	Não executa			Não executa	Não executa	Não executa	Não executa			
250670	Imaculada/PB	Não executa	Não executa	Não executa	Não executa	Não executa	Não executa	Não executa	Não executa	Não executa	Não executa	Não executa	Não executa	Não executa	
210530	Imperatriz/MA	Não executa	Não executa	Não executa	Não executa		Não executa		Não executa			Não executa			
230560	Independência/CE	Não executa	Não executa	Não executa			Não executa		Não executa			Não executa			
260710	Ingazeira/PE	Não executa	Não executa	Não executa			Não executa	Não executa	Não executa	Não executa		Não executa		Não executa	
270330	Inhapi/AL	Não executa	Não executa	Não executa	Não executa	Não executa	Não executa	Não executa	Não executa	Não executa	Não executa	Não executa	Não executa	Não executa	
220470	Inhumas/PI	Não executa	Não executa	Não executa			Não executa		Não executa			Não executa			
230570	Ipaumirim/CE														
260730	Ipupi/PE	Não executa	Não executa	Não executa	Não executa										
291430	Iramaia/BA	Não executa	Não executa	Não executa	Não executa										
291440	Iraquara/BA	Não executa	Executa	Não executa		Não executa	Não executa		Não executa						
230610	Irauçuba/CE	Não executa	Não executa	Não executa		Não executa	Não executa	Não executa	Não executa	Não executa	Não executa	Não executa	Não executa	Não executa	
280290	Itabaiana/SE	Não executa	Não executa	Não executa		Não executa	Não executa		Não executa						
291465	Itabela/BA		Não executa	Não executa			Não executa								
280310	Itabi/SE		Executa	Executa		Não executa	Não executa		Não executa						
291480	Itabuna/BA	Não executa	Não executa	Não executa	Não executa	Não executa	Não executa	Não executa	Não executa	Não executa	Não executa	Não executa	Não executa	Não executa	
291510	Itagi/BA	Não executa	Não executa	Não executa		Não executa	Não executa		Não executa			Não executa			
230620	Itaíçaba/CE	Não executa	Não executa	Não executa		Não executa	Não executa	Não executa	Não executa						
230625	Itaitinga/CE		Não executa	Não executa		Não executa	Não executa		Não executa	Não executa		Não executa			
240485	Itajá/RN	Executa	Executa	Não executa	Não executa	Não executa	Não executa	Não executa	Não executa	Não executa	Não executa	Não executa	Não executa	Não executa	
291550	Itajuípe/BA	Não executa	Não executa	Não executa		Não executa	Não executa		Não executa	Não executa	Não executa	Não executa	Não executa	Não executa	
291570	Itamarí/BA	Não executa	Não executa	Não executa	Não executa	Não executa	Não executa	Não executa	Não executa	Não executa	Não executa	Não executa	Não executa	Não executa	Não executa
260765	Itambé/PE	Não executa	Não executa	Não executa	Não executa										
291680	Itarantim/BA														
230655	Itarema/CE	Não executa			Executa		Não executa		Não executa	Executa		Executa		Não executa	Não executa
230660	Itatira/CE														
291690	Itiruçu/BA														
291733	Iuiú/BA		Não executa	Não executa		Não executa	Não executa	Não executa	Não executa	Não executa	Executa				
240500	Jaçaná/RN	Não executa	Não executa	Não executa	Não executa	Não executa	Não executa	Não executa	Não executa	Não executa	Não executa	Não executa			
250730	Jacaraú/PB	Não executa	Não executa	Não executa		Não executa	Não executa	Não executa	Não executa						
291750	Jacobina/BA														
291760	Jaguaquara/BA	Não executa	Não executa	Não executa	Não executa	Não executa	Não executa	Não executa	Não executa	Não executa	Não executa	Não executa	Não executa	Não executa	
230700	Jaguaruana/CE		Não executa	Não executa			Não executa	Não executa	Não executa						
291790	Jandaira/BA		Não executa	Não executa	Não executa		Não executa								



TABELA Os01c - INFORMAÇÕES SOBRE OUTROS SERVIÇOS, EXECUTADOS POR OUTROS AGENTES

ANO DE REFERÊNCIA  
2009

Município		Outros serviços executados por outros executores														
		Lavação de vias e praças	Poda de árvores	Limpeza de feiras e mercados	Limpeza de praias	Limpeza de bocas-de-lobo	Pintura de meio fio	Limpeza de lotes vagos	Remoção de animais mortos	Coleta de pneus velhos	Coleta de pilhas e baterias	Coleta de resíduos volumosos	Coleta de lâmpadas fluorescentes	Coleta de resíduos eletrônicos	Outros serviços	
Código	Nome/UF															
Região Nordeste		Os023	Os042	Os025	Os026	Os027	Os028	Os029	Os030	Os031	Os032	Os033	Os049	Os052	Os045	
240540 Japi/RN																
240560 Jardim de Piranhas/RN				Não executa												
230720 Jati/CE		Não executa		Não executa												
250750 João Pessoa/PB		Não executa	Não executa	Não executa	Não executa	Não executa	Não executa	Não executa	Não executa	Não executa	Não executa	Não executa	Não executa			
250770 Juazeirinho/PB		Não executa	Não executa	Não executa		Não executa	Não executa	Não executa								
230730 Juazeiro do Norte/CE		Não executa	Não executa	Não executa	Não executa	Não executa										
291845 Jucuruçu/BA			Não executa	Não executa		Não executa	Não executa									
291855 Jussari/BA																
291870 Lafaiete Coutinho/BA			Não executa	Não executa												
280350 Lagarto/SE		Não executa	Não executa	Não executa	Não executa	Não executa	Não executa	Não executa	Não executa							
220555 Lagoa Alegre/PI			Não executa	Não executa												
270410 Lagoa da Canoa/AL		Não executa	Não executa	Não executa												
240620 Lagoa d'Anta/RN		Não executa	Não executa	Não executa	Não executa	Não executa	Não executa	Não executa	Não executa	Não executa	Não executa	Não executa	Não executa			
250820 Lagoa de Dentro/PB		Não executa	Não executa	Não executa		Não executa										
210592 Lagoa do Mato/MA		Não executa	Não executa	Não executa	Não executa											
250830 Lagoa Seca/PB			Não executa	Não executa		Não executa	Não executa	Não executa	Não executa							
291890 Lajedão/BA		Não executa	Não executa	Não executa	Não executa											
291900 Lajedinho/BA																
280360 Laranjeiras/SE			Não executa	Não executa		Não executa	Não executa		Executa							
250840 Lastro/PB			Não executa	Não executa		Não executa		Não executa	Não executa							
291920 Lauro de Freitas/BA		Não executa	Não executa	Não executa	Não executa	Não executa	Não executa	Não executa	Não executa	Não executa	Não executa	Não executa	Não executa	Não executa	Não executa	
291930 Lençóis/BA		Não executa	Não executa	Não executa	Não executa	Não executa	Não executa	Não executa		Não executa	Não executa	Não executa	Não executa	Não executa		
230760 Limoeiro do Norte/CE		Não executa	Não executa	Não executa	Não executa	Não executa	Não executa	Não executa	Não executa	Não executa	Não executa	Não executa		Não executa		
291950 Livramento de Nossa Senhora/BA			Não executa	Não executa	Não executa	Não executa										
210620 Luís Domingues/MA		Não executa	Não executa													
291955 Luís Eduardo Magalhães/BA																
240700 Luís Gomes/RN		Não executa	Não executa	Não executa												
270430 Maceió/AL		Não executa	Não executa	Não executa	Não executa	Não executa	Não executa	Não executa	Não executa	Não executa	Não executa	Não executa	Não executa			
250870 Mãe d'Água/PB		Não executa	Não executa	Não executa											Não executa	
291995 Maetinga/BA																
292000 Maiquinique/BA		Não executa	Não executa	Não executa		Não executa	Não executa	Não executa								
292010 Mairi/BA		Não executa	Não executa	Não executa		Não executa		Não executa	Não executa	Não executa	Não executa	Não executa	Não executa	Não executa	Não executa	
270440 Major Isidoro/AL		Não executa	Não executa	Não executa												
240725 Major Sales/RN			Não executa	Não executa		Não executa		Não executa	Não executa	Não executa		Não executa				
292030 Malhada de Pedras/BA																
280390 Malhador/SE		Não executa	Não executa	Não executa		Não executa	Não executa	Não executa	Não executa	Não executa	Não executa	Não executa	Não executa			
250900 Manaira/PB			Não executa	Não executa	Não executa		Não executa									
230765 Maracanaú/CE		Não executa	Não executa	Não executa	Não executa	Não executa	Não executa	Não executa	Não executa	Não executa	Não executa	Não executa	Executa			
292060 Maragogipe/BA		Não executa	Não executa	Não executa	Não executa	Não executa	Não executa	Não executa	Não executa	Não executa	Não executa	Não executa	Não executa	Não executa	Não executa	



TABELA Os01c - INFORMAÇÕES SOBRE OUTROS SERVIÇOS, EXECUTADOS POR OUTROS AGENTES

ANO DE REFERÊNCIA  
2009

Município	Outros serviços executados por outros executores														
	Lavação de vias e praças	Poda de árvores	Limpeza de feiras e mercados	Limpeza de praias	Limpeza de bocas-de-lobo	Pintura de meio fio	Limpeza de lotes vagos	Remoção de animais mortos	Coleta de pneus velhos	Coleta de pilhas e baterias	Coleta de resíduos volumosos	Coleta de lâmpadas fluorescentes	Coleta de resíduos eletrônicos	Outros serviços	
Código	Nome/UF														
Região Nordeste		Os023	Os042	Os025	Os026	Os027	Os028	Os029	Os030	Os031	Os032	Os033	Os049	Os052	Os045
260920	Maraial/PE	Não executa	Não executa	Não executa	Não executa	Não executa	Não executa	Não executa	Não executa	Não executa	Não executa	Não executa	Não executa	Não executa	Não executa
230770	Maranguape/CE	Não executa	Não executa	Não executa	Não executa	Não executa	Não executa	Não executa	Não executa	Não executa	Não executa	Não executa	Não executa		
210637	Maranhãozinho/MA	Executa	Executa	Executa			Executa								Executa
270460	Maravilha/AL	Não executa	Não executa	Não executa		Não executa	Não executa	Executa	Não executa	Executa	Executa	Executa	Executa	Executa	
292080	Marcionílio Souza/BA	Não executa	Não executa	Não executa											
240740	Martins/RN														
280400	Maruim/SE		Não executa	Não executa			Não executa		Não executa						
292090	Mascote/BA	Não executa	Não executa	Não executa	Não executa	Não executa	Não executa	Não executa	Não executa	Não executa	Não executa	Não executa		Não executa	
230800	Massapé/CE	Não executa	Não executa	Não executa	Não executa	Não executa	Não executa	Não executa	Não executa	Não executa	Não executa	Não executa	Não executa	Não executa	
250920	Massaranduba/PB		Não executa	Não executa			Não executa		Não executa						
292100	Mata de São João/BA		Não executa	Não executa	Não executa	Executa	Não executa	Executa	Não executa	Não executa	Não executa	Não executa	Não executa	Não executa	
210663	Matões do Norte/MA		Não executa	Não executa		Não executa	Não executa	Não executa	Não executa			Não executa			
230810	Mauriti/CE	Não executa	Não executa	Não executa			Não executa		Não executa	Não executa	Não executa	Não executa	Não executa	Não executa	Não executa
230820	Meruoca/CE														
292120	Miguel Calmon/BA		Não executa	Não executa											
292145	Mirante/BA		Não executa				Não executa	Não executa							
210680	Mirinzal/MA		Não executa	Não executa											
230850	Mombaca/CE														
230860	Monsenhor Tabosa/CE														
250960	Monte Horebe/PB														
230870	Morada Nova/CE	Não executa	Não executa	Não executa	Não executa	Não executa	Não executa	Não executa	Não executa	Não executa	Não executa	Não executa	Não executa	Não executa	Não executa
292160	Morpará/BA	Não executa	Não executa	Não executa		Não executa	Não executa		Não executa						
240800	Mossoró/RN	Não executa	Não executa		Não executa				Não executa						
292220	Muniz Ferreira/BA		Não executa												
280430	Muribeca/SE	Não executa	Não executa		Não executa		Não executa								
270550	Murici/AL	Não executa	Não executa	Não executa	Não executa										
292240	Mutuipe/BA	Não executa	Não executa	Não executa	Não executa	Não executa	Não executa								
240810	Natal/RN	Não executa	Não executa	Não executa	Não executa	Não executa	Não executa	Não executa	Não executa	Não executa	Não executa	Não executa	Não executa	Não executa	
292260	Nilo Peçanha/BA	Não executa	Não executa	Não executa	Não executa	Não executa	Não executa	Não executa	Não executa	Não executa	Não executa	Não executa	Não executa	Não executa	
240820	Nísia Floresta/RN	Não executa	Não executa	Não executa	Não executa	Não executa	Não executa	Não executa	Não executa	Não executa	Não executa	Não executa	Não executa	Não executa	Não executa
280450	Nossa Senhora da Glória/SE	Executa	Executa	Executa	Não executa										
280480	Nossa Senhora do Socorro/SE	Não executa	Não executa	Não executa	Não executa	Não executa	Não executa	Não executa	Não executa	Não executa	Não executa	Não executa	Não executa	Não executa	Não executa
210725	Nova Colinas/MA		Não executa				Não executa								
240830	Nova Cruz/RN	Não executa	Não executa	Não executa		Não executa	Não executa	Não executa	Não executa	Não executa	Não executa	Não executa	Não executa	Não executa	
251020	Nova Olinda/PB		Não executa	Não executa		Não executa	Não executa	Não executa							
251030	Nova Palmeira/PB	Não executa		Não executa											
230945	Ocara/CE		Não executa	Não executa			Não executa	Executa	Não executa						Não executa
251040	Olho d'Água/PB		Não executa	Não executa		Não executa	Não executa	Não executa				Não executa			
240840	Olho-d'Água do Borges/RN	Não executa	Não executa	Não executa	Não executa	Não executa	Não executa	Não executa	Não executa	Não executa	Não executa	Não executa	Não executa	Não executa	Não executa



TABELA Os01c - INFORMAÇÕES SOBRE OUTROS SERVIÇOS, EXECUTADOS POR OUTROS AGENTES

ANO DE REFERÊNCIA  
2009

Município	Outros serviços executados por outros executores														
	Lavação de vias e praças	Poda de árvores	Limpeza de feiras e mercados	Limpeza de praias	Limpeza de bocas-de-lobo	Pintura de meio fio	Limpeza de lotes vagos	Remoção de animais mortos	Coleta de pneus velhos	Coleta de pilhas e baterias	Coleta de resíduos volumosos	Coleta de lâmpadas fluorescentes	Coleta de resíduos eletrônicos	Outros serviços	
Código	Nome/UF														
Região Nordeste		Os023	Os042	Os025	Os026	Os027	Os028	Os029	Os030	Os031	Os032	Os033	Os049	Os052	Os045
260960	Olinda/PE	Não executa	Não executa	Não executa	Não executa	Não executa	Não executa	Não executa	Não executa	Não executa	Não executa	Não executa	Não executa	Não executa	
270610	Ouro Branco/AL	Não executa	Não executa	Não executa		Não executa	Não executa	Executa	Não executa	Não executa	Executa	Executa	Executa	Executa	
240850	Ouro Branco/RN	Não executa	Não executa	Não executa											
230970	Pacatuba/CE	Não executa	Não executa	Não executa	Não executa	Não executa	Não executa		Não executa	Não executa	Não executa	Não executa	Não executa	Não executa	
280490	Pacatuba/SE														
230980	Pacoti/CE	Não executa	Não executa	Não executa		Não executa	Não executa	Não executa	Não executa	Não executa	Não executa	Não executa	Não executa	Não executa	
230990	Pacujá/CE		Não executa	Não executa											
292340	Palmas de Monte Alto/BA		Não executa	Não executa			Não executa		Não executa		Não executa	Não executa	Não executa	Não executa	
220740	Palmeira do Piauí/PI														
210760	Palmeirândia/MA		Não executa	Não executa											
270640	Pão de Açúcar/AL	Não executa	Não executa	Não executa	Não executa										
270642	Pariconha/AL	Não executa	Não executa	Não executa	Não executa	Não executa	Não executa	Não executa	Não executa	Não executa	Não executa	Não executa	Não executa	Não executa	
220770	Parnaíba/PI	Não executa	Não executa	Não executa	Não executa	Não executa	Não executa	Não executa	Não executa	Não executa	Não executa	Não executa	Não executa	Não executa	
240325	Parnamirim/RN	Não executa	Não executa	Não executa	Não executa										
240920	Passagem/RN		Não executa	Não executa											
251080	Patos/PB	Não executa	Executa	Não executa		Não executa	Não executa	Não executa	Não executa	Não executa	Não executa				
292390	Pau Brasil/BA						Não executa	Não executa	Não executa	Não executa		Não executa		Não executa	Não executa
251090	Paulista/PB		Não executa	Não executa		Não executa	Não executa	Não executa	Não executa	Não executa		Não executa		Não executa	
270660	Paulo Jacinto/AL		Não executa	Não executa		Não executa	Não executa								
231060	Penaforte/CE	Não executa	Não executa	Não executa											
270670	Penedo/AL		Não executa	Não executa											
270680	Piaçabuçu/AL		Não executa	Não executa	Não executa	Não executa	Não executa		Não executa						
251140	Picuí/PB	Não executa	Executa	Não executa		Não executa	Não executa	Executa	Não executa		Não executa				
251160	Pilões/PB	Não executa	Não executa	Não executa		Não executa	Não executa								Não executa
210850	Pindaré-Mirim/MA														
270700	Pindoba/AL	Não executa	Não executa	Não executa	Não executa										
292460	Pindobaçu/BA		Não executa	Não executa											
231085	Pindoretama/CE		Não executa	Não executa			Não executa								
210860	Pinheiro/MA	Não executa	Não executa	Não executa	Não executa	Não executa	Não executa	Não executa	Não executa	Não executa	Não executa	Não executa	Não executa	Não executa	
280530	Pirambu/SE	Não executa	Não executa	Não executa	Não executa										
251200	Pocinhos/PB	Não executa	Executa	Não executa	Não executa	Não executa		Executa	Não executa	Não executa	Não executa	Não executa	Não executa	Não executa	
241010	Poço Branco/RN	Não executa	Não executa	Não executa	Não executa	Não executa	Não executa	Não executa	Não executa	Não executa	Não executa	Não executa	Não executa	Não executa	Não executa
251203	Poço Dantas/PB		Não executa	Não executa			Não executa		Não executa						
280540	Poço Redondo/SE		Não executa	Não executa		Não executa	Não executa		Não executa						
280550	Poço Verde/SE		Não executa	Não executa		Não executa	Não executa		Não executa						
292520	Pojuca/BA	Não executa	Não executa	Não executa		Não executa	Não executa	Não executa	Não executa			Não executa			Não executa
251210	Pombal/PB	Não executa	Não executa	Não executa		Não executa	Não executa	Executa	Não executa	Não executa	Não executa	Não executa	Não executa	Não executa	
241020	Portalegre/RN	Não executa	Não executa	Não executa			Não executa	Não executa	Não executa		Não executa				
231110	Porteiras/CE	Não executa	Não executa	Não executa	Não executa	Não executa	Não executa	Não executa	Não executa	Não executa	Não executa	Não executa	Não executa	Não executa	



TABELA Os01c - INFORMAÇÕES SOBRE OUTROS SERVIÇOS, EXECUTADOS POR OUTROS AGENTES

ANO DE REFERÊNCIA  
2009

Município	Outros serviços executados por outros executores														
	Lavação de vias e praças	Poda de árvores	Limpeza de feiras e mercados	Limpeza de praias	Limpeza de bocas-de-lobo	Pintura de meio fio	Limpeza de lotes vagos	Remoção de animais mortos	Coleta de pneus velhos	Coleta de pilhas e baterias	Coleta de resíduos volumosos	Coleta de lâmpadas fluorescentes	Coleta de resíduos eletrônicos	Outros serviços	
Código	Nome/UF														
Região Nordeste		Os023	Os042	Os025	Os026	Os027	Os028	Os029	Os030	Os031	Os032	Os033	Os049	Os052	Os045
280560	Porto da Folha/SE	Não executa	Não executa	Não executa			Não executa		Não executa			Não executa			
241025	Porto do Mangue/RN		Não executa	Não executa	Não executa	Não executa	Não executa	Não executa	Não executa			Não executa			Não executa
270750	Porto Real do Colégio/AL	Não executa	Não executa	Não executa	Não executa	Não executa	Não executa	Não executa	Não executa	Não executa	Não executa	Não executa	Não executa	Não executa	Não executa
292530	Porto Seguro/BA	Não executa	Não executa	Não executa	Não executa	Não executa	Não executa		Não executa						
231123	Potiretama/CE	Não executa	Não executa	Não executa	Não executa	Não executa	Não executa	Não executa	Não executa	Não executa	Não executa	Não executa	Não executa	Não executa	Não executa
251220	Prata/PB	Não executa	Não executa	Não executa			Não executa	Não executa	Não executa						
292560	Presidente Dutra/BA		Não executa	Não executa			Não executa		Não executa						Não executa
292570	Presidente Jânio Quadros/BA	Não executa	Não executa	Não executa	Não executa	Não executa	Não executa	Não executa	Não executa	Não executa	Não executa	Não executa	Não executa	Não executa	Não executa
241030	Presidente Juscelino/RN		Não executa	Não executa			Não executa								Não executa
292590	Quijingue/BA		Não executa												
261153	Quixaba/PE		Não executa												
292593	Quixabeira/BA	Não executa	Não executa	Não executa	Não executa										
261160	Recife/PE	Não executa	Não executa	Não executa	Não executa	Não executa	Não executa	Não executa		Não executa	Executa	Não executa	Não executa	Não executa	
231160	Redenção/CE														
210950	Riachão/MA														
261170	Riacho das Almas/PE		Não executa	Não executa	Não executa	Não executa	Não executa		Não executa			Não executa			
251278	Riacho de Santo Antônio/PB	Não executa	Não executa			Não executa	Não executa	Não executa	Não executa	Não executa		Não executa			Não executa
280590	Riachuelo/SE														
240895	Rio do Fogo/RN														
261190	Rio Formoso/PE	Não executa	Não executa	Não executa		Não executa	Não executa		Não executa						
231180	Russas/CE	Não executa	Não executa	Não executa	Não executa	Não executa	Não executa	Não executa	Não executa	Não executa	Não executa	Não executa	Não executa	Não executa	Não executa
261220	Salgueiro/PE	Não executa	Executa	Não executa	Não executa	Não executa	Não executa	Não executa	Não executa	Executa	Não executa	Não executa	Não executa	Não executa	Não executa
292740	Salvador/BA	Não executa	Executa	Não executa	Não executa	Não executa	Não executa								
210970	Sambaíba/MA		Não executa	Não executa											
292750	Santa Bárbara/BA	Não executa	Não executa	Não executa		Não executa	Não executa		Não executa			Não executa			
292780	Santa Cruz da Vitória/BA	Não executa	Não executa	Não executa		Não executa	Não executa	Não executa	Não executa			Não executa			
251320	Santa Cruz/PB	Não executa	Não executa	Não executa		Não executa	Não executa	Não executa	Não executa			Não executa			
210980	Santa Helena/MA		Não executa	Não executa											
292790	Santa Inês/BA		Não executa	Não executa											
210990	Santa Inês/MA	Não executa	Não executa	Não executa	Não executa	Não executa		Não executa		Não executa	Não executa	Não executa	Não executa	Não executa	
211000	Santa Luzia/MA					Não executa									
261260	Santa Maria da Boa Vista/PE	Não executa	Não executa	Não executa	Não executa	Não executa	Não executa	Não executa	Não executa	Não executa	Não executa	Não executa	Não executa	Não executa	
292810	Santa Maria da Vitória/BA	Não executa	Executa	Não executa	Não executa										
292840	Santa Rita de Cássia/BA			Não executa								Não executa			
251380	Santa Teresinha/PB		Não executa			Não executa	Não executa	Não executa	Não executa						
231200	Santana do Acaraú/CE														
231210	Santana do Cariri/CE	Não executa	Não executa	Não executa	Não executa										
280640	Santana do São Francisco/SE		Não executa		Não executa	Não executa	Não executa		Não executa						
251365	Santarém/PB	Não executa	Não executa	Não executa	Não executa	Não executa	Não executa	Não executa	Não executa	Não executa	Não executa	Não executa	Não executa	Não executa	



TABELA Os01c - INFORMAÇÕES SOBRE OUTROS SERVIÇOS, EXECUTADOS POR OUTROS AGENTES

ANO DE REFERÊNCIA  
2009

Município		Outros serviços executados por outros executores														
		Lavação de vias e praças	Poda de árvores	Limpeza de feiras e mercados	Limpeza de praias	Limpeza de bocas-de-lobo	Pintura de meio fio	Limpeza de lotes vagos	Remoção de animais mortos	Coleta de pneus velhos	Coleta de pilhas e baterias	Coleta de resíduos volumosos	Coleta de lâmpadas fluorescentes	Coleta de resíduos eletrônicos	Outros serviços	
Código	Nome/UF															
Região Nordeste		Os023	Os042	Os025	Os026	Os027	Os028	Os029	Os030	Os031	Os032	Os033	Os049	Os052	Os045	
292880	Santo Estêvão/BA	Não executa			Não executa											
231230	São Benedito/CE															
211050	São Bento/MA	Não executa														
261310	São Caitano/PE	Não executa		Não executa												
280670	São Cristóvão/SE															
292910	São Felipe/BA	Não executa	Não executa	Não executa		Não executa		Não executa		Não executa						
220960	São Félix do Piauí/PI	Não executa	Não executa	Não executa						Não executa						
251398	São Francisco/PB	Não executa	Não executa	Não executa	Não executa	Não executa	Não executa	Não executa	Não executa	Não executa	Não executa	Não executa	Não executa	Não executa		
220985	São João da Canabrava/PI	Não executa				Não executa		Não executa								
211107	São João do Soter/MA	Não executa														
261340	São José da Coroa Grande/PE	Não executa		Não executa	Não executa		Não executa		Não executa							
251430	São José de Caiana/PB															
211120	São José de Ribamar/MA	Não executa		Não executa	Não executa	Não executa	Não executa		Não executa				Não executa			
221005	São José do Divino/PI															
292937	São José do Jacuípe/BA	Não executa	Não executa	Não executa	Não executa											
221020	São José do Piauí/PI	Não executa		Não executa		Não executa			Não executa							
211140	São Luís Gonzaga do Maranhão/MA	Não executa		Não executa												
211130	São Luís/MA															
292940	São Miguel das Matas/BA	Não executa	Não executa	Não executa	Não executa	Não executa	Não executa	Não executa	Não executa	Não executa	Não executa	Não executa	Não executa	Não executa	Não executa	
251500	São Miguel de Taipu/PB	Não executa	Não executa	Não executa	Não executa	Não executa	Não executa	Não executa	Não executa	Não executa	Não executa	Não executa	Não executa	Não executa		
241255	São Miguel do Gostoso/RN	Não executa	Não executa	Não executa	Não executa	Não executa	Não executa	Não executa	Não executa	Não executa	Não executa	Não executa	Não executa	Não executa		
270860	São Miguel dos Campos/AL	Não executa		Não executa												
221050	São Pedro do Piauí/PI	Executa			Não executa		Não executa			Não executa				Não executa		
292950	São Sebastião do Passé/BA	Não executa	Não executa	Não executa	Não executa	Não executa	Não executa	Não executa	Não executa	Não executa	Não executa	Não executa	Não executa	Não executa		
231270	Senador Pompeu/CE	Não executa	Não executa	Não executa	Não executa	Não executa	Não executa	Não executa								
241340	Serra Negra do Norte/RN	Não executa														
261390	Serra Talhada/PE	Não executa	Não executa	Não executa												
241355	Serrinha dos Pintos/RN	Não executa	Não executa	Não executa	Não executa	Não executa	Não executa	Não executa	Não executa	Não executa	Não executa					
293060	Serrolândia/BA	Não executa		Não executa		Não executa										
261410	Sertânia/PE	Não executa		Não executa												
261420	Sirinhaém/PE															
231290	Sobral/CE	Não executa	Não executa	Não executa	Não executa	Não executa	Não executa	Não executa	Não executa	Não executa	Não executa	Não executa	Não executa	Não executa	Não executa	
221090	Socorro do Piauí/PI															
261440	Solidão/PE	Não executa	Não executa	Não executa												
231300	Solonópole/CE	Não executa	Não executa	Não executa	Não executa	Não executa	Não executa	Não executa	Não executa	Não executa	Não executa	Não executa	Não executa	Não executa	Não executa	
251620	Sousa/PB	Não executa														
293080	Souto Soares/BA	Não executa	Não executa	Não executa		Não executa		Não executa	Executa	Não executa	Não executa	Não executa	Não executa	Não executa	Não executa	
261460	Tabira/PE	Não executa		Não executa		Não executa		Não executa		Não executa						
241400	Tangará/RN	Não executa	Não executa	Não executa	Não executa	Não executa	Não executa	Não executa	Não executa	Não executa	Não executa	Não executa		Não executa	Não executa	



TABELA Os01c - INFORMAÇÕES SOBRE OUTROS SERVIÇOS, EXECUTADOS POR OUTROS AGENTES

ANO DE REFERÊNCIA  
2009

Município	Outros serviços executados por outros executores														
	Lavação de vias e praças	Poda de árvores	Limpeza de feiras e mercados	Limpeza de praias	Limpeza de bocas-de-lobo	Pintura de meio fio	Limpeza de lotes vagos	Remoção de animais mortos	Coleta de pneus velhos	Coleta de pilhas e baterias	Coleta de resíduos volumosos	Coleta de lâmpadas fluorescentes	Coleta de resíduos eletrônicos	Outros serviços	
Código	Nome/UF														
Região Nordeste		Os023	Os042	Os025	Os026	Os027	Os028	Os029	Os030	Os031	Os032	Os033	Os049	Os052	Os045
293120	Taperoá/BA	Não executa	Não executa	Não executa	Não executa										
251650	Taperoá/PB	Não executa	Não executa	Não executa		Não executa	Não executa	Não executa	Não executa						
261500	Taquaritinga do Norte/PE	Não executa	Executa	Não executa		Não executa	Não executa	Executa	Não executa						
251660	Tavares/PB	Não executa	Não executa	Não executa	Não executa	Não executa	Não executa	Não executa	Não executa	Não executa	Não executa	Não executa	Não executa	Não executa	
251670	Teixeira/PB		Não executa	Não executa					Não executa						
241415	Tenente Laurentino Cruz/RN	Não executa	Não executa	Não executa			Não executa	Não executa	Não executa			Não executa			
221100	Teresina/PI	Não executa	Não executa	Não executa	Não executa	Não executa	Não executa	Não executa	Não executa	Não executa	Não executa	Não executa	Não executa	Não executa	Não executa
241105	Tibau/RN														
261530	Timbaúba/PE		Não executa	Não executa											
211220	Timon/MA	Não executa	Não executa	Não executa	Não executa	Não executa	Não executa	Não executa	Não executa	Não executa					
261550	Tracunhaém/PE	Não executa	Não executa	Não executa	Não executa	Não executa	Não executa	Não executa							
270920	Traipu/AL	Não executa	Não executa	Não executa	Não executa	Não executa	Não executa	Executa	Não executa	Não executa	Não executa	Não executa	Não executa	Não executa	Não executa
231350	Trairi/CE		Não executa	Não executa	Não executa		Não executa		Não executa						
251680	Triunfo/PB	Não executa	Não executa	Não executa	Não executa	Não executa	Não executa	Não executa	Não executa	Não executa	Não executa	Não executa	Não executa	Não executa	Não executa
231360	Ubajara/CE		Não executa	Não executa											
251690	Uiraúna/PB		Não executa	Não executa		Não executa	Não executa	Não executa							
293250	Una/BA		Não executa	Não executa	Não executa		Não executa	Não executa				Não executa			
293270	Uruçuca/BA		Não executa	Não executa	Não executa	Não executa	Não executa		Não executa	Não executa					
293280	Utinga/BA														
293310	Várzea do Poço/BA		Não executa	Não executa											
293320	Vera Cruz/BA	Não executa	Não executa	Não executa	Não executa										
241480	Vera Cruz/RN	Não executa	Não executa	Não executa		Não executa	Não executa	Não executa							
261630	Vicência/PE	Não executa	Não executa	Não executa	Não executa	Não executa	Não executa	Executa	Não executa	Executa	Executa	Não executa		Executa	
231410	Viçosa do Ceará/CE						Não executa								
270940	Viçosa/AL	Não executa	Não executa			Não executa									
251720	Vieirópolis/PB		Não executa			Não executa	Não executa		Não executa	Não executa					
293330	Vitória da Conquista/BA	Não executa	Não executa	Não executa	Não executa	Não executa	Não executa	Não executa	Não executa	Não executa	Não executa	Não executa	Não executa	Não executa	
261640	Vitória de Santo Antão/PE	Não executa	Não executa	Não executa		Não executa	Não executa	Não executa	Não executa	Não executa	Não executa	Não executa		Executa	
211300	Vitorino Freire/MA		Não executa	Não executa			Não executa		Não executa	Não executa	Não executa		Não executa		
293340	Wagner/BA		Executa												
221170	Wall Ferraz/PI														



TABELA Ca01  
INFORMAÇÕES SOBRE CATADORES



TABELA Ca01 - INFORMAÇÕES SOBRE CATADORES

ANO DE  
REFERÊNCIA  
**2009**

Município	Existência de catadores dispersos	Organização			Existência de trabalho social executado pela Prefeitura	
		Existência de organização formal	Quantidade de entidades associativas	Quantidade de associados		
Código	Nome/UF		entidades	pessoas		
<b>Região Nordeste</b>		Ca004	Ca005	Ca006	Ca007	Ca008
290010	Abaíra/BA	Não		0	0	Não
290020	Abaré/BA	Não	Não	0	0	Não
240010	Acari/RN	Sim	Não	0	0	Não
220005	Acauá/PI	Não	Não	0	0	Não
260010	Afogados da Ingazeira/PE	Sim	Sim	2	60	Sim
260030	Agrestina/PE	Sim	Não	0	0	Sim
220010	Agricolândia/PI	Não	Não	0	0	Não
250010	Água Branca/PB	Não	Não	0	0	Não
220020	Água Branca/PI	Não	Não	0	0	Não
230040	Aiuaba/CE	Sim	Não	0	0	Não
250030	Alagoa Grande/PB	Sim	Não	0	0	Não
260060	Alagoinha/PE			0	0	Sim
290070	Alagoinhas/BA	Sim	Sim	1	80	Não
230050	Alcântaras/CE	Sim	Não	0	0	Não
220045	Alvorada do Gurgueia/PI	Não	Não	0	0	Não
290100	Amargosa/BA	Sim	Não	0	0	Não
230075	Amontada/CE	Sim	Não	0	0	Não
290135	Andorinha/BA	Sim	Não	0	0	Não
240080	Angicos/RN	Sim	Não	0	0	Não
240090	Antônio Martins/RN	Não	Não	0	0	
250077	Aparecida/PB	Sim	Não	0	0	Não
230090	Apuiarés/CE	Não	Não	0	0	
280020	Aquidabã/SE	Sim	Não	0	0	Não
230100	Aquiraz/CE	Sim	Não	0	0	Sim
250080	Araçagi/PB	Sim		0	0	Não
280030	Aracaju/SE	Sim	Sim	1	42	Não
230110	Aracati/CE	Sim	Sim	2	50	Não
290210	Araci/BA	Sim	Não	0	0	Não
260105	Araçoiaba/PE	Sim	Sim	1	10	Sim
270030	Arapiraca/AL	Sim	Não	0	0	Sim
210100	Arari/MA	Sim	Não	0	0	Sim
230140	Aratuba/CE	Não	Não	0	0	Não
280040	Araúá/SE	Não	Não	0	0	Não
220090	Aroazes/PI	Não	Não	0	0	Não
230160	Assaré/CE	Sim	Não	0	0	Sim
250135	Assunção/PB	Sim	Não	0	0	Sim
230170	Aurora/CE	Não	Não	0	0	Não
240140	Baía Formosa/RN	Sim	Não	0	0	Não
290260	Baixa Grande/BA	Sim	Sim	1	4	Sim



TABELA Ca01 - INFORMAÇÕES SOBRE CATADORES

ANO DE  
REFERÊNCIA  
**2009**

Município	Existência de catadores dispersos	Organização			Existência de trabalho social executado pela Prefeitura	
		Existência de organização formal	Quantidade de entidades associativas	Quantidade de associados		
Código	Nome/UF		entidades	pessoas		
<b>Região Nordeste</b>		Ca004	Ca005	Ca006	Ca007	Ca008
250150	Bananeiras/PB	Sim	Não	0	0	Não
240150	Barcelona/RN	Sim	Não	0	0	Não
220117	Barra D'Alcântara/PI	Não		0	0	
270050	Barra de Santo Antônio/AL	Sim	Não	0	0	Não
290270	Barra/BA	Sim	Não	0	0	Não
230205	Barroquinha/CE	Sim	Não	0	0	Sim
230220	Beberibe/CE	Sim	Sim	1	25	Não
250190	Belém/PB	Não	Não	0	0	Não
260170	Belo Jardim/PE	Sim	Sim	0	0	Não
210180	Benedito Leite/MA	Não	Não	0	0	Não
260180	Betânia/PE	Sim	Não	0	0	Não
260190	Bezerros/PE	Sim	Não	0	0	Não
250210	Boa Ventura/PB	Não	Não	0	0	Não
210200	Bom Jardim/MA	Não	Não	0	0	Não
290395	Bom Jesus da Serra/BA	Não	Não	0	0	Não
240170	Bom Jesus/RN	Sim	Não	0	0	Não
290400	Boninal/BA	Sim	Não	0	0	Não
250240	Bonito de Santa Fé/PB	Não	Não	0	0	Não
250250	Boqueirão/PB	Sim	Não	0	0	Não
250270	Borborema/PB	Sim	Não	0	0	Não
230250	Brejo Santo/CE	Sim	Sim	1	33	Não
290450	Brotas de Macaúbas/BA	Não		0	0	Não
290460	Brumado/BA	Sim	Não	0	0	Não
210230	Buriti Bravo/MA	Não	Não	0	0	Não
250310	Cabaceiras/PB	Sim	Não	0	0	Não
260290	Cabo de Santo Agostinho/PE	Sim	Sim	1	16	Não
270120	Cacimbinhas/AL	Não	Não	0	0	Não
290500	Caculé/BA	Não	Sim	1	22	Sim
290515	Caetanos/BA	Sim	Não	0	0	Não
240185	Caçara do Norte/RN	Não	Não	0	0	Sim
240200	Caicó/RN	Sim	Não	0	0	Sim
220207	Cajazeiras do Piauí/PI	Não	Não	0	0	Não
220208	Cajueiro da Praia/PI	Não	Não	0	0	Não
220209	Caldeirão Grande do Piauí/PI	Não		0	0	
290570	Camaçari/BA	Sim	Sim	2	50	Não
250390	Camalau/PB	Não	Não	0	0	Não
260350	Camocim de São Félix/PE	Sim	Não	0	0	Sim
230260	Camocim/CE	Sim	Não	0	0	Sim
250400	Campina Grande/PB	Sim	Sim	2	0	Não



TABELA Ca01 - INFORMAÇÕES SOBRE CATADORES

ANO DE  
REFERÊNCIA  
**2009**

Município	Existência de catadores dispersos	Organização			Existência de trabalho social executado pela Prefeitura	
		Existência de organização formal	Quantidade de entidades associativas	Quantidade de associados		
Código Nome/UF			entidades	pessoas		
<b>Região Nordeste</b>	Ca004	Ca005	Ca006	Ca007	Ca008	
270140 Campo Alegre/AL	Sim	Não	0	0	Não	
280100 Campo do Brito/SE	Não	Não	0	0	Não	
220213 Campo Grande do Piauí/PI	Não	Não	0	0	Não	
220220 Campo Maior/PI	Sim	Sim	1	28		
230270 Campos Sales/CE	Sim	Sim	1	20	Sim	
290660 Candiba/BA	Sim	Não	0	0	Não	
260370 Canhotinho/PE	Não	Não	0	0		
280120 Canindé de São Francisco/SE	Sim	Não	0	0	Sim	
220230 Canto do Buriti/PI	Sim	Não	0	0	Não	
290685 Capela do Alto Alegre/BA			0	0		
270170 Capela/AL	Sim	Não	0	0	Não	
280130 Capela/SE	Não	Não	0	0	Não	
290690 Caravelas/BA	Sim	Não	0	0	Não	
290710 Carinhanha/BA	Não	Não	0	0	Não	
230310 Cariré/CE	Sim	Não	0	0		
230330 Cariús/CE			0	0		
260390 Caruaíba/PE	Não	Não	0	0	Não	
240240 Carnaúba dos Dantas/RN	Sim	Não	0	0	Não	
250420 Catingueira/PB	Não	Não	0	0	Não	
250430 Catolé do Rocha/PB	Não	Não	0	0	Não	
290750 Catu/BA	Sim	Não	0	0	Não	
230370 Caucaia/CE	Sim	Não	0	0	Não	
210300 Caxias/MA	Sim	Sim	1	25	Sim	
290790 Cipó/BA	Não	Não	0	0	Não	
210330 Codó/MA	Sim	Sim	1	30	Sim	
220273 Coivaras/PI	Não	Não	0	0	Não	
220277 Colônia do Piauí/PI	Não	Não	0	0	Não	
290820 Conceição da Feira/BA	Sim	Não	0	0	Não	
210355 Conceição do Lago-Açu/MA	Não	Não	0	0	Não	
250440 Conceição/PB	Não	Não	0	0	Não	
250450 Condado/PB	Não	Não	0	0	Não	
250470 Congo/PB	Sim	Não	0	0	Não	
290900 Cordeiros/BA	Não	Não	0	0	Não	
290910 Coribe/BA	Não	Não	0	0	Não	
210360 Coroatá/MA	Sim	Sim	1	35	Sim	
290920 Coronel João Sá/BA	Sim	Não	0	0	Não	
290930 Correntina/BA	Sim	Não	0	0	Não	
270230 Coruripe/AL	Não	Não	0	0	Não	
290940 Cotegipe/BA	Sim	Não	0	0	Não	



TABELA Ca01 - INFORMAÇÕES SOBRE CATADORES

ANO DE  
REFERÊNCIA  
**2009**

Município	Existência de catadores dispersos	Organização			Existência de trabalho social executado pela Prefeitura	
		Existência de organização formal	Quantidade de entidades associativas	Quantidade de associados		
Código	Nome/UF		entidades	pessoas		
<b>Região Nordeste</b>		Ca004	Ca005	Ca006	Ca007	Ca008
230420	Crato/CE	Sim	Não	0	0	Sim
290980	Cruz das Almas/BA	Sim		0	0	
250490	Cruz do Espírito Santo/PB	Não	Não	0	0	Não
230425	Cruz/CE	Sim	Não	0	0	Não
240300	Cruzeta/RN	Sim	Não	0	0	Não
280190	Cumbe/SE	Não	Não	0	0	Não
260500	Cupira/PE	Sim	Não	0	0	Sim
210370	Cururupu/MA	Não		0	0	Não
220342	Domingos Mourão/PI	Não	Não	0	0	
291030	Elísio Medrado/BA	Não	Não	0	0	Não
291050	Entre Rios/BA	Sim	Não	0	0	Sim
240340	Equador/RN	Sim	Não	0	0	Não
250600	Esperança/PB	Sim	Sim	0	0	Não
270255	Estrela de Alagoas/AL	Não		0	0	
291070	Euclides da Cunha/BA	Sim	Não	0	0	Não
230430	Farias Brito/CE	Não		0	0	
291077	Feira da Mata/BA	Não	Não	0	0	Não
260545	Fernando de Noronha/PE	Não	Não	0	0	Não
291100	Floresta Azul/BA	Sim	Não	0	0	Não
220385	Floresta do Piauí/PI	Não		0	0	Não
260570	Floresta/PE	Sim	Não	0	0	Não
291110	Formosa do Rio Preto/BA		Não	0	0	Não
230435	Forquilha/CE	Sim	Não	0	0	Não
230440	Fortaleza/CE	Sim	Sim	13	287	Sim
220415	Francisco Macedo/PI	Não		0	0	
220420	Francisco Santos/PI	Não		0	0	
280230	Frei Paulo/SE	Não	Não	0	0	Não
240410	Galinhas/RN	Sim	Não	0	0	Não
280250	General Maynard/SE	Não	Não	0	0	Não
230460	General Sampaio/CE	Não	Não	0	0	Não
291130	Gentio do Ouro/BA	Não	Não	0	0	Não
210462	Governador Luiz Rocha/MA	Não	Não	0	0	Não
260640	Gravata/PE	Sim	Não	0	0	Não
230490	Groaíras/CE	Sim	Não	0	0	Não
220450	Guadalupe/PI	Sim	Não	0	0	Não
210490	Guimarães/MA	Não	Não	0	0	Não
230520	Hidrolândia/CE	Sim	Não	0	0	Não
210500	Humberto de Campos/MA	Não		0	0	Não
291190	Iaçu/BA	Sim	Sim	1	26	Não



TABELA Ca01 - INFORMAÇÕES SOBRE CATADORES

ANO DE  
REFERÊNCIA  
**2009**

Município	Existência de catadores dispersos	Organização			Existência de trabalho social executado pela Prefeitura	
		Existência de organização formal	Quantidade de entidades associativas	Quantidade de associados		
Código Nome/UF			entidades	pessoas		
<b>Região Nordeste</b>	Ca004	Ca005	Ca006	Ca007	Ca008	
291200 Ibiassucê/BA	Sim	Não	0	0	Não	
260670 Ibirajuba/PE	Sim	Não	0	0	Sim	
230540 Icó/CE	Sim	Não	0	0	Não	
270310 Igaci/AL	Não	Não	0	0		
210520 Igarapé Grande/MA	Não	Não	0	0	Não	
230550 Iguatu/CE	Sim	Sim	1	46	Não	
250670 Imaculada/PB	Sim	Não	0	0	Não	
210530 Imperatriz/MA	Sim		0	0	Não	
230560 Independência/CE	Não	Sim	1	12	Sim	
260710 Ingazeira/PE	Não		0	0		
270330 Inhapi/AL	Não	Não	0	0	Não	
220470 Inhuma/PI	Não	Não	0	0	Não	
230570 Ipaumirim/CE	Sim	Não	0	0	Não	
260730 Ipubi/PE	Sim	Não	0	0	Não	
291430 Iramaia/BA	Não	Não	0	0	Não	
291440 Iraquara/BA	Sim	Não	0	0	Não	
230610 Irauçuba/CE	Sim	Não	0	0	Não	
280290 Itabaiana/SE	Sim	Não	0	0	Não	
291465 Itabela/BA	Não	Não	0	0	Não	
280310 Itabi/SE	Sim	Não	0	0	Sim	
291480 Itabuna/BA	Não	Não	0	0	Não	
291510 Itagi/BA	Sim	Não	0	0	Não	
230620 Itaíçaba/CE	Sim	Não	0	0	Sim	
230625 Itaitinga/CE	Sim	Não	0	0	Não	
240485 Itajá/RN	Não	Não	0	0	Não	
291550 Itajuípe/BA	Sim	Não	0	0	Não	
291570 Itamarí/BA	Sim	Não	0	0	Não	
260765 Itambé/PE	Sim	Não	0	0	Não	
291680 Itarantim/BA	Não	Não	0	0	Não	
230655 Itarema/CE	Sim	Não	0	0	Não	
230660 Itatira/CE	Não	Não	0	0		
291690 Itiruçu/BA	Sim	Não	0	0	Não	
291733 Ituiú/BA	Não	Não	0	0	Não	
240500 Jaçaná/RN	Sim	Não	0	0	Não	
250730 Jacaraú/PB	Não	Não	0	0	Não	
291750 Jacobina/BA	Sim	Não	0	0	Não	
291760 Jaguaquara/BA	Sim	Sim	1	55	Não	
230700 Jaguaruana/CE	Sim	Não	0	0	Sim	
291790 Jandaira/BA	Sim	Não	0	0	Não	



TABELA Ca01 - INFORMAÇÕES SOBRE CATADORES

ANO DE  
REFERÊNCIA  
**2009**

Município	Existência de catadores dispersos	Organização			Existência de trabalho social executado pela Prefeitura	
		Existência de organização formal	Quantidade de entidades associativas	Quantidade de associados		
Código Nome/UF			entidades	pessoas		
<b>Região Nordeste</b>	Ca004	Ca005	Ca006	Ca007	Ca008	
240540 Japi/RN	Sim	Não	0	0	Não	
240560 Jardim de Piranhas/RN	Sim	Não	0	0	Não	
230720 Jati/CE	Sim	Não	0	0	Sim	
250750 João Pessoa/PB	Sim	Sim	1	0	Sim	
250770 Juazeirinho/PB	Sim	Não	0	0	Não	
230730 Juazeiro do Norte/CE	Sim	Não	0	0	Sim	
291845 Jucuruçu/BA	Não	Não	0	0	Não	
291855 Jussari/BA			0	0		
291870 Lafaiete Coutinho/BA	Não	Não	0	0	Não	
280350 Lagarto/SE	Sim	Não	0	0	Não	
220555 Lagoa Alegre/PI	Não	Não	0	0	Não	
270410 Lagoa da Canoa/AL	Sim	Não	0	0	Não	
240620 Lagoa d'Anta/RN	Não		0	0	Não	
250820 Lagoa de Dentro/PB	Sim	Não	0	0	Não	
210592 Lagoa do Mato/MA	Não	Não	0	0	Não	
250830 Lagoa Seca/PB	Sim	Não	0	0	Não	
291890 Lajedão/BA	Não	Não	0	0	Não	
291900 Lajedinho/BA	Não	Não	0	0	Não	
280360 Laranjeiras/SE			0	0		
250840 Lastro/PB	Não	Não	0	0	Não	
291920 Lauro de Freitas/BA	Sim	Sim	2	72	Sim	
291930 Lençóis/BA	Não	Não	0	0	Não	
230760 Limoeiro do Norte/CE	Não		0	0		
291950 Livramento de Nossa Senhora/BA	Não	Não	0	0	Não	
210620 Luís Domingues/MA	Não	Não	0	0	Não	
291955 Luís Eduardo Magalhães/BA	Sim	Não	0	0	Não	
240700 Luís Gomes/RN	Não	Não	0	0	Não	
270430 Maceió/AL	Sim	Sim	4	87		
250870 Mãe d'Água/PB	Sim	Não	0	0	Não	
291995 Maetinga/BA	Não	Não	0	0	Não	
292000 Maiquinique/BA	Sim	Não	0	0	Não	
292010 Mairi/BA	Sim	Não	0	0		
270440 Major Isidoro/AL	Sim	Não	0	0	Não	
240725 Major Sales/RN	Não	Não	0	0	Não	
292030 Malhada de Pedras/BA	Não	Não	0	0	Não	
280390 Malhador/SE	Sim	Não	0	0	Não	
250900 Manaira/PB	Sim	Não	0	0	Não	
230765 Maracanau/CE	Sim	Sim	1	73	Sim	
292060 Maragogipe/BA	Sim	Não	0	0	Sim	



TABELA Ca01 - INFORMAÇÕES SOBRE CATADORES

ANO DE  
REFERÊNCIA  
**2009**

Município	Existência de catadores dispersos	Organização			Existência de trabalho social executado pela Prefeitura	
		Existência de organização formal	Quantidade de entidades associativas	Quantidade de associados		
Código Nome/UF			entidades	pessoas		
<b>Região Nordeste</b>	Ca004	Ca005	Ca006	Ca007	Ca008	
260920 Maraial/PE	Sim	Não	0	0	Não	
230770 Maranguape/CE	Sim	Não	0	0	Não	
210637 Maranhãozinho/MA	Não	Não	0	0	Não	
270460 Maravilha/AL	Não	Não	0	0	Não	
292080 Marcionílio Souza/BA	Sim	Não	0	0		
240740 Martins/RN	Não		0	0	Não	
280400 Maruim/SE	Não	Não	0	0	Não	
292090 Mascote/BA	Sim	Sim	1	12	Sim	
230800 Massapé/CE	Sim	Sim	1	20	Sim	
250920 Massaranduba/PB	Não	Não	0	0	Não	
292100 Mata de São João/BA	Sim	Não	0	0	Não	
210663 Matões do Norte/MA	Não		0	0		
230810 Mauriti/CE	Não	Não	0	0	Não	
230820 Meruoca/CE	Sim	Não	0	0	Não	
292120 Miguel Calmon/BA	Não		0	0	Não	
292145 Mirante/BA	Não	Não	0	0	Não	
210680 Mirinzal/MA	Não	Não	0	0	Não	
230850 Mombaca/CE	Sim	Não	0	0	Não	
230860 Monsenhor Tabosa/CE	Não		0	0		
250960 Monte Horebe/PB	Não	Não	0	0	Não	
230870 Morada Nova/CE	Sim	Não	0	0	Não	
292160 Morpará/BA	Não	Não	0	0	Não	
240800 Mossoró/RN	Sim	Sim	2	70	Não	
292220 Muniz Ferreira/BA	Não		0	0	Não	
280430 Muribeca/SE	Sim	Não	0	0	Não	
270550 Murici/AL	Não	Não	0	0	Não	
292240 Mutuipe/BA	Sim	Não	0	0	Sim	
240810 Natal/RN	Sim	Sim	6	291	Sim	
292260 Nilo Peçanha/BA	Sim	Não	0	0		
240820 Nísia Floresta/RN	Sim	Não	0	0	Sim	
280450 Nossa Senhora da Glória/SE	Sim	Não	0	0	Não	
280480 Nossa Senhora do Socorro/SE	Sim	Sim	1	90	Sim	
210725 Nova Colinas/MA	Não	Não	0	0		
240830 Nova Cruz/RN	Sim	Não	0	0	Não	
251020 Nova Olinda/PB	Não	Não	0	0	Não	
251030 Nova Palmeira/PB	Não	Não	0	0	Não	
230945 Ocara/CE	Sim	Não	0	0	Sim	
251040 Olho d'Água/PB	Não		0	0		
240840 Olho-d'Água do Borges/RN	Não	Não	0	0	Não	



TABELA Ca01 - INFORMAÇÕES SOBRE CATADORES

ANO DE  
REFERÊNCIA  
**2009**

Município	Existência de catadores dispersos	Organização			Existência de trabalho social executado pela Prefeitura	
		Existência de organização formal	Quantidade de entidades associativas	Quantidade de associados		
Código      Nome/UF			entidades	pessoas		
<b>Região Nordeste</b>	Ca004	Ca005	Ca006	Ca007	Ca008	
260960 Olinda/PE	Sim	Sim	1	43	Sim	
270610 Ouro Branco/AL	Sim	Não	0	0	Não	
240850 Ouro Branco/RN	Sim	Não	0	0	Não	
230970 Pacatuba/CE	Sim	Sim	1	20	Sim	
280490 Pacatuba/SE	Não	Não	0	0	Não	
230980 Pacoti/CE	Sim	Não	0	0	Não	
230990 Pacujá/CE	Sim	Não	0	0	Não	
292340 Palmas de Monte Alto/BA	Não	Não	0	0		
220740 Palmeira do Piauí/PI	Não	Não	0	0	Não	
210760 Palmeirândia/MA	Não	Não	0	0	Não	
270640 Pão de Açúcar/AL	Sim	Não	0	0	Não	
270642 Pariconha/AL	Não	Não	0	0	Não	
220770 Parnaíba/PI	Sim	Não	0	0	Sim	
240325 Parnamirim/RN	Sim	Não	0	0	Não	
240920 Passagem/RN	Não	Não	0	0	Não	
251080 Patos/PB	Sim	Sim	1	50	Não	
292390 Pau Brasil/BA	Sim	Não	0	0	Não	
251090 Paulista/PB	Sim	Não	0	0	Não	
270660 Paulo Jacinto/AL	Não		0	0	Não	
231060 Penaforte/CE	Sim	Não	0	0	Não	
270670 Penedo/AL	Sim	Não	0	0	Não	
270680 Piaçabuçu/AL	Não	Não	0	0	Não	
251140 Picuí/PB	Sim	Não	0	0	Não	
251160 Pilões/PB	Sim	Não	0	0	Não	
210850 Pindaré-Mirim/MA	Não	Não	0	0	Não	
270700 Pindoba/AL	Não	Não	0	0	Não	
292460 Pindobaçu/BA	Sim	Não	0	0	Não	
231085 Pindoretama/CE	Sim	Não	0	0	Não	
210860 Pinheiro/MA	Sim	Não	0	0	Não	
280530 Pirambu/SE	Não	Não	0	0	Não	
251200 Pocinhos/PB	Sim	Não	0	0	Não	
241010 Poço Branco/RN	Sim	Não	0	0	Não	
251203 Poço Dantas/PB	Não	Não	0	0	Não	
280540 Poço Redondo/SE	Não	Não	0	0	Não	
280550 Poço Verde/SE	Não	Não	0	0	Não	
292520 Pojuca/BA	Sim	Não	0	0	Sim	
251210 Pombal/PB	Sim	Sim	1	30	Sim	
241020 Portalegre/RN	Sim	Não	0	0	Não	
231110 Porteiras/CE	Não	Não	0	0	Não	



TABELA Ca01 - INFORMAÇÕES SOBRE CATADORES

ANO DE  
REFERÊNCIA  
**2009**

Município	Existência de catadores dispersos	Organização			Existência de trabalho social executado pela Prefeitura	
		Existência de organização formal	Quantidade de entidades associativas	Quantidade de associados		
Código Nome/UF			entidades	pessoas		
<b>Região Nordeste</b>	Ca004	Ca005	Ca006	Ca007	Ca008	
280560 Porto da Folha/SE	Sim	Não	0	0	Não	
241025 Porto do Mangue/RN	Sim	Não	0	0	Não	
270750 Porto Real do Colégio/AL	Não	Não	0	0	Não	
292530 Porto Seguro/BA	Sim	Não	0	0	Não	
231123 Potiretama/CE	Não	Não	0	0	Não	
251220 Prata/PB	Sim	Não	0	0	Não	
292560 Presidente Dutra/BA	Sim	Não	0	0	Não	
292570 Presidente Jânio Quadros/BA	Não		0	0	Não	
241030 Presidente Juscelino/RN	Sim	Não	0	0	Não	
292590 Quijingue/BA	Sim	Não	0	0	Não	
261153 Quixaba/PE	Não	Não	0	0		
292593 Quixabeira/BA	Não	Não	0	0	Não	
261160 Recife/PE	Sim	Sim	3	0	Sim	
231160 Redenção/CE	Sim	Sim	0	0	Sim	
210950 Riachão/MA	Sim	Não	0	0	Não	
261170 Riacho das Almas/PE	Não		0	0		
251278 Riacho de Santo Antônio/PB	Sim	Não	0	0	Não	
280590 Riachuelo/SE	Sim	Não	0	0	Não	
240895 Rio do Fogo/RN	Sim	Não	0	0	Não	
261190 Rio Formoso/PE	Sim	Não	0	0	Não	
231180 Russas/CE	Sim	Não	0	0	Sim	
261220 Salgueiro/PE	Sim	Sim	1	10	Sim	
292740 Salvador/BA	Sim	Sim	21	657	Sim	
210970 Sambaíba/MA	Não		0	0		
292750 Santa Bárbara/BA	Sim	Não	0	0	Não	
292780 Santa Cruz da Vitória/BA	Sim	Não	0	0	Não	
251320 Santa Cruz/PB	Não	Não	0	0	Não	
210980 Santa Helena/MA	Não	Não	0	0	Não	
292790 Santa Inês/BA	Sim	Não	0	0	Não	
210990 Santa Inês/MA	Sim	Não	0	0	Sim	
211000 Santa Luzia/MA	Não	Não	0	0		
261260 Santa Maria da Boa Vista/PE	Sim	Não	0	0	Não	
292810 Santa Maria da Vitória/BA	Sim	Não	0	0	Não	
292840 Santa Rita de Cássia/BA	Sim	Não	0	0	Não	
251380 Santa Teresinha/PB	Sim	Não	0	0	Não	
231200 Santana do Acaraú/CE	Sim	Não	0	0	Não	
231210 Santana do Cariri/CE	Sim	Sim	1	17	Sim	
280640 Santana do São Francisco/SE	Não	Não	0	0	Não	
251365 Santarém/PB	Não	Não	0	0	Não	



TABELA Ca01 - INFORMAÇÕES SOBRE CATADORES

ANO DE  
REFERÊNCIA  
**2009**

Município	Existência de catadores dispersos	Organização			Existência de trabalho social executado pela Prefeitura	
		Existência de organização formal	Quantidade de entidades associativas	Quantidade de associados		
Código Nome/UF			entidades	pessoas		
<b>Região Nordeste</b>	Ca004	Ca005	Ca006	Ca007	Ca008	
292880 Santo Estêvão/BA	Sim	Não	0	0	Não	
231230 São Benedito/CE	Não	Não	0	0		
211050 São Bento/MA	Não	Não	0	0	Não	
261310 São Caitano/PE	Sim	Não	0	0	Não	
280670 São Cristóvão/SE	Não	Não	0	0	Não	
292910 São Felipe/BA	Sim	Não	0	0	Não	
220960 São Félix do Piauí/PI	Não	Não	0	0	Não	
251398 São Francisco/PB	Não	Não	0	0	Não	
220985 São João da Canabrava/PI	Não		0	0		
211107 São João do Soter/MA	Não	Não	0	0	Não	
261340 São José da Coroa Grande/PE	Não	Não	0	0	Não	
251430 São José de Caiana/PB	Não	Não	0	0	Não	
211120 São José de Ribamar/MA	Não	Não	0	0	Não	
221005 São José do Divino/PI			0	0		
292937 São José do Jacuípe/BA	Não	Não	0	0	Não	
221020 São José do Piauí/PI	Sim	Não	0	0	Não	
211140 São Luís Gonzaga do Maranhão/MA	Não	Não	0	0	Não	
211130 São Luís/MA	Sim	Sim	1	25	Sim	
292940 São Miguel das Matas/BA	Não	Não	0	0	Não	
251500 São Miguel de Taipu/PB	Não	Não	0	0	Não	
241255 São Miguel do Gostoso/RN	Não	Não	0	0	Não	
270860 São Miguel dos Campos/AL	Sim	Não	0	0	Não	
221050 São Pedro do Piauí/PI	Não	Não	0	0	Não	
292950 São Sebastião do Passé/BA	Não		0	0		
231270 Senador Pompeu/CE	Sim	Sim	1	12	Sim	
241340 Serra Negra do Norte/RN	Sim	Não	0	0	Não	
261390 Serra Talhada/PE	Sim	Não	0	0	Não	
241355 Serrinha dos Pintos/RN	Não	Não	0	0	Não	
293060 Serrolândia/BA	Sim	Não	0	0	Não	
261410 Sertânia/PE	Sim	Não	0	0		
261420 Sirinhaém/PE	Sim	Sim	0	0	Não	
231290 Sobral/CE	Sim	Não	0	0	Não	
221090 Socorro do Piauí/PI	Não		0	0	Não	
261440 Solidão/PE	Não	Não	0	0	Sim	
231300 Solonópole/CE	Não	Não	0	0	Não	
251620 Sousa/PB	Sim	Sim	1	70	Não	
293080 Souto Soares/BA	Sim	Não	0	0	Não	
261460 Tabira/PE	Sim	Não	0	0	Não	
241400 Tangará/RN	Sim	Não	0	0	Não	



TABELA Ca01 - INFORMAÇÕES SOBRE CATADORES

ANO DE  
REFERÊNCIA  
**2009**

Município	Existência de catadores dispersos	Organização			Existência de trabalho social executado pela Prefeitura	
		Existência de organização formal	Quantidade de entidades associativas	Quantidade de associados		
Código Nome/UF			entidades	pessoas		
<b>Região Nordeste</b>	Ca004	Ca005	Ca006	Ca007	Ca008	
293120 Taperoá/BA	Sim	Não	0	0	Não	
251650 Taperoá/PB	Não	Não	0	0	Não	
261500 Taquaritinga do Norte/PE	Sim	Não	0	0	Não	
251660 Tavares/PB	Não	Não	0	0	Não	
251670 Teixeira/PB	Sim	Não	0	0	Não	
241415 Tenente Laurentino Cruz/RN	Sim	Não	0	0	Não	
221100 Teresina/PI	Sim	Não	0	0	Sim	
241105 Tibau/RN	Sim	Não	0	0	Não	
261530 Timbaúba/PE	Sim	Sim	1	30	Sim	
211220 Timon/MA	Não	Não	0	0	Não	
261550 Tracunhaém/PE	Não	Não	0	0	Não	
270920 Traipu/AL	Sim	Não	0	0	Não	
231350 Trairi/CE	Sim	Não	0	0		
251680 Triunfo/PB	Não	Não	0	0	Não	
231360 Ubajara/CE	Sim	Sim	1	20	Sim	
251690 Uiraúna/PB	Sim	Não	0	0	Não	
293250 Una/BA	Não	Não	0	0	Não	
293270 Uruçuca/BA	Não		0	0		
293280 Utinga/BA			0	0		
293310 Várzea do Poço/BA	Sim	Não	0	0	Não	
293320 Vera Cruz/BA	Sim	Sim	0	0	Não	
241480 Vera Cruz/RN	Sim	Não	0	0	Não	
261630 Vicência/PE	Sim	Não	0	0	Não	
231410 Viçosa do Ceará/CE	Sim	Não	0	0	Sim	
270940 Viçosa/AL	Não	Não	0	0		
251720 Vieirópolis/PB	Não	Não	0	0	Não	
293330 Vitória da Conquista/BA	Sim	Não	0	0	Não	
261640 Vitória de Santo Antão/PE	Sim	Sim	1	50	Sim	
211300 Vitorino Freire/MA	Sim	Não	0	0	Não	
293340 Wagner/BA	Não	Não	0	0		
221170 Wall Ferraz/PI	Não		0	0	Não	



TABELA Up01  
INFORMAÇÕES SOBRE AS UNIDADES DE PROCESSAMENTO



TABELA Up01 - INFORMAÇÕES SOBRE AS UNIDADES DE PROCESSAMENTO

ANO DE  
REFERÊNCIA  
**2009**

Município de localização	Unidades de processamento dos resíduos sólidos situadas no município						
	Nome da unidade	Tipo da unidade segundo o município informante	Município responsável pelo gerenciamento	Operador	Início de operação	Recebe de outros municípios	Unidade em operação no ano de referência
Código Nome/UF							
<b>Região Nordeste</b>	Up001	Up003	Up079	Up004	Up002	Up012	Up051
290010 Abaira/BA	sistema de coleta	Aterro sanitário	O próprio	Prefeitura ou SLU		Não	Sim
260010 Afogados da Ingazeira/PE	AFOGADOS DA INGAZEIRA	Unidade de triagem (galpão ou usina)	O próprio	Empresa privada	2007	Sim	Sim
220010 Agricolândia/PI	Aterro/Lixão	Lixão	O próprio	Prefeitura ou SLU	2008	Não	Sim
250010 Água Branca/PB	PREFEITURA MUNICIPAL DE ÁGUA BRANCA	Lixão	O próprio	Prefeitura ou SLU	2008	Não	Sim
220020 Água Branca/PI	Água Branca	Aterro controlado	O próprio	Prefeitura ou SLU		Não	Sim
230040 Aiubá/CE	empresa privada	Lixão	O próprio		2005	Não	Sim
290070 Alagoinhas/BA	Aterro Sanitário	Aterro sanitário	O próprio	Prefeitura ou SLU	2000	Não	Sim
290070 Alagoinhas/BA	CORAL - Coop. dos Cat. e Recicladores de Alagoinha	Unidade de triagem (galpão ou usina)	O próprio	Associação de catadores	2005	Não	Sim
230050 Alcântaras/CE	Lixão Municipal de Alcântaras	Lixão	O próprio	Prefeitura ou SLU	2007	Não	Sim
220045 Alvorada do Gurgueia/PI	Lixão do Alvorada do Gurgueia	Lixão	O próprio	Prefeitura ou SLU	2000	Não	Sim
290100 Amargosa/BA	Aterro Sanitário Municipal	Aterro sanitário	O próprio	Prefeitura ou SLU	2009	Não	Sim
290100 Amargosa/BA	Lixão	Lixão	O próprio	Prefeitura ou SLU	2001	Não	Não
290100 Amargosa/BA	Vala para RSS	Aterro sanitário	O próprio	Prefeitura ou SLU	2009	Não	Sim
230075 Amontada/CE	AMONTADA	Lixão	O próprio	Prefeitura ou SLU		Não	Não
290135 Andorinha/BA	lixão	Lixão	O próprio	Prefeitura ou SLU	1989	Não	Sim
240080 Angicos/RN	Angicos	Lixão	O próprio	Prefeitura ou SLU	1994	Não	Sim
250077 Aparecida/PB	Prefeitura Municipal de Aparecida-PB	Lixão	O próprio	Prefeitura ou SLU	2001	Não	Sim
230090 Apuiarés/CE	APUIARES	Lixão	O próprio	Prefeitura ou SLU	2005	Não	Sim
280020 Aquidabã/SE	aquidabã	Lixão	O próprio	Prefeitura ou SLU	2009	Não	Não
230100 Aquiraz/CE	Aterro Sanitário	Aterro sanitário	O próprio	Empresa privada	1996	Sim	Sim
230100 Aquiraz/CE	Vala de RSS	Vala específica de RSS	O próprio	Empresa privada		Não	Não
250080 Araçagi/PB	PREFEITURA MUNICIPAL DE ARAÇAGI	Lixão	O próprio	Prefeitura ou SLU	2009	Não	Sim
280030 Aracaju/SE	Aterro Controlado do Bairro Santa Maria	Aterro controlado	O próprio	Empresa privada	1986	Não	Sim
280030 Aracaju/SE	Vala séptica	Vala específica de RSS	O próprio	Empresa privada	1999	Não	Sim
290210 Araci/BA	Aterro Sanitário Simplificado	Aterro controlado	O próprio	Prefeitura ou SLU	2005	Não	Sim
270030 Arapiraca/AL	Aterro Sanitário	Aterro controlado	O próprio	Prefeitura ou SLU	1997	Não	Sim
220090 Aroazes/PI	prefeitura municipal de aroazes	Lixão	O próprio	Prefeitura ou SLU		Não	Sim
250135 Assunção/PB	Unidade de reciclagem	Lixão	O próprio	Associação de catadores	2005	Não	Sim
240140 Baía Formosa/RN	LIXÃO "PAU FERRO"	Lixão	O próprio	Prefeitura ou SLU	1977	Não	Sim
250150 Bananeiras/PB	SÍTIO PORTEIRAS	Lixão	O próprio	Prefeitura ou SLU	2005	Não	Sim
220117 Barra D'Alcântara/PI	Chapadinha dos Sinhás	Lixão	O próprio	Prefeitura ou SLU	2006	Não	Sim
270050 Barra de Santo Antônio/AL	Lixão Barra I	Lixão	O próprio	Prefeitura ou SLU		Não	Sim
270050 Barra de Santo Antônio/AL	Lixão Ilha da Croa	Lixão	O próprio	Prefeitura ou SLU			Sim
290270 Barra/BA	LIXAO	Lixão	O próprio	Prefeitura ou SLU	1991	Não	Sim
230220 Beberibe/CE	Aterro Controlado do Sítio Macapá	Aterro controlado	O próprio	Prefeitura ou SLU	1999	Não	Sim
210180 Benedito Leite/MA	LIXÃO	Lixão	O próprio		2000	Não	Sim
250210 Boa Ventura/PB	PREFEITURA MUNICIPAL DE BOA VENTURA	Lixão	O próprio	Prefeitura ou SLU	1961	Não	Sim
290395 Bom Jesus da Serra/BA	Prefeitura Municipal de Bom Jesus da Serra	Lixão	O próprio	Prefeitura ou SLU	1992	Não	Sim
240170 Bom Jesus/RN	LIXÃO BOM JESUS/RN	Lixão	O próprio	Prefeitura ou SLU	1991	Sim	Sim



TABELA Up01 - INFORMAÇÕES SOBRE AS UNIDADES DE PROCESSAMENTO

ANO DE  
REFERÊNCIA  
**2009**

Município de localização	Unidades de processamento dos resíduos sólidos situadas no município						
	Nome da unidade	Tipo da unidade segundo o município informante	Município responsável pelo gerenciamento	Operador	Início de operação	Recebe de outros municípios	Unidade em operação no ano de referência
Código Nome/UF							
<b>Região Nordeste</b>	Up001	Up003	Up079	Up004	Up002	Up012	Up051
290400 Boninal/BA	lixão	Lixão	O próprio	Prefeitura ou SLU	1999	Não	Sim
250240 Bonito de Santa Fé/PB	Bonito de Santa Fé	Lixão	O próprio	Prefeitura ou SLU		Não	Sim
250250 Boqueirão/PB	Secretaria de Infra-Estrutura	Lixão	O próprio	Prefeitura ou SLU		Não	Não
230250 Brejo Santo/CE	LIXÃO	Lixão	O próprio	Prefeitura ou SLU	2002	Não	Sim
290460 Brumado/BA	Aterro Controlado de Sussuana	Vala específica de RSS	O próprio	Empresa privada	2011	Não	Não
210230 Buriti Bravo/MA	LIXÃO DO MORRO	Lixão	O próprio	Prefeitura ou SLU	2005	Não	Sim
250310 Cabaceiras/PB	Departamento de Obras e Serviços Urbanos	Lixão	O próprio	Prefeitura ou SLU	1996	Não	Sim
260290 Cabo de Santo Agostinho/PE	Lixão da Pista Preta	Aterro de Resíduos da Construção Civil (=inertes	O próprio	Empresa privada	2009	Não	Sim
290500 Caculé/BA	LIXÃO	Lixão	O próprio	Empresa privada	1984	Não	Sim
290515 Caetanópolis/BA	LIXÃO	Lixão	O próprio	Prefeitura ou SLU	1989	Não	Sim
240200 Caicó/RN	Sítio Várzea Redonda ou Gruta do Seridó	Lixão	O próprio	Prefeitura ou SLU	1996	Não	Sim
220207 Cajazeiras do Piauí/PI	ATERRO	Aterro sanitário	O próprio	Prefeitura ou SLU		Não	Sim
220209 Caldeirão Grande do Piauí/PI	Bandeira	Lixão	O próprio	Prefeitura ou SLU	1994	Não	Não
220209 Caldeirão Grande do Piauí/PI	Serra da Gitirana	Lixão	O próprio	Prefeitura ou SLU	2009	Não	Sim
290570 Camaçari/BA	Aterro Integrado Camaçari / Dias D Ávila	Aterro sanitário	O próprio	Prefeitura ou SLU	1995	Sim	Sim
290570 Camaçari/BA	COOPMARC	Unidade de triagem (galpão ou usina)	O próprio	Associação de catadores	2000	Não	Sim
290570 Camaçari/BA	Incinerador	Unidade de tratamento por incineração	O próprio	Empresa privada	1998	Não	Sim
290570 Camaçari/BA	Vala Séptica	Vala específica de RSS	O próprio	Prefeitura ou SLU	2005	Não	Não
250390 Camalau/PA	CAMALAU	Lixão	O próprio	Prefeitura ou SLU		Não	Sim
250400 Campina Grande/PB	Lixão	Lixão	O próprio	Prefeitura ou SLU	1997	Não	Sim
270140 Campo Alegre/AL	Campo Alegre	Lixão	O próprio	Prefeitura ou SLU	1999	Não	Sim
220220 Campo Maior/PI	VAZADOURO A CEU ABERTO DE CAMPO MAIOR	Lixão	O próprio	Prefeitura ou SLU	1982	Não	Sim
260370 Canhotinho/PE	LIXÃO DO SÍTIO PAULA	Lixão	O próprio	Prefeitura ou SLU	2005	Não	Sim
280120 Canindé de São Francisco/SE	Lixão do Bota Fora	Lixão	O próprio	Prefeitura ou SLU	2002	Não	Sim
220230 Canto do Buriti/PI	Lixão	Lixão	O próprio	Prefeitura ou SLU	1987	Não	Sim
280130 Capela/SE	PM CAPELA	Lixão	O próprio	Prefeitura ou SLU	2009		Sim
290690 Caravelas/BA	Aterro Sanitário Simplificado de Caravelas	Aterro controlado	O próprio	Empresa privada		Não	Sim
290690 Caravelas/BA	Lixão Barcelona	Lixão	O próprio	Empresa privada		Não	Sim
290690 Caravelas/BA	Lixão Juerana	Lixão	O próprio	Empresa privada		Não	Sim
290690 Caravelas/BA	Lixão Nova Tribuna	Lixão	O próprio	Empresa privada		Não	Sim
290690 Caravelas/BA	Lixão Rancho Alegre	Lixão	O próprio	Empresa privada		Não	Sim
290710 Carinhanha/BA	AGROVILA 15	Lixão	O próprio	Prefeitura ou SLU	2008		Sim
290710 Carinhanha/BA	AGROVILA 16	Lixão	O próprio	Prefeitura ou SLU	2008		Sim
290710 Carinhanha/BA	AGROVILA 23	Lixão	O próprio	Prefeitura ou SLU	2008	Não	Sim
290710 Carinhanha/BA	ANGICO	Lixão	O próprio	Prefeitura ou SLU	2008	Não	Sim
290710 Carinhanha/BA	BAIXA DO MUCAMBO	Lixão	O próprio	Prefeitura ou SLU	2008		Sim
290710 Carinhanha/BA	BARRA DO PARATECA	Lixão	O próprio	Prefeitura ou SLU	2008	Não	Sim
290710 Carinhanha/BA	BARRINHA	Lixão	O próprio	Prefeitura ou SLU	2008	Não	Sim
290710 Carinhanha/BA	CANABRAVA	Lixão	O próprio	Prefeitura ou SLU	2008	Não	Sim

Entre as unidades que não estiveram em operação encontram-se algumas desativadas definitivamente.



TABELA Up01 - INFORMAÇÕES SOBRE AS UNIDADES DE PROCESSAMENTO

ANO DE  
REFERÊNCIA  
2009

Município de localização	Unidades de processamento dos resíduos sólidos situadas no município						
	Nome da unidade	Tipo da unidade segundo o município informante	Município responsável pelo gerenciamento	Operador	Início de operação	Recebe de outros municípios	Unidade em operação no ano de referência
Código	Nome/UF						
Região Nordeste		Up001	Up003	Up079	Up004	Up002	Up012
290710	Carinhanha/BA	CAPINÃO	Lixão	O próprio	Prefeitura ou SLU	2008	Não
290710	Carinhanha/BA	FEIRA DE SANTA LUZIA	Lixão	O próprio	Prefeitura ou SLU	2008	
290710	Carinhanha/BA	MARQUEIRO	Lixão	O próprio	Prefeitura ou SLU	2008	Não
290710	Carinhanha/BA	PIANEGO	Lixão	O próprio	Prefeitura ou SLU	2008	Não
290710	Carinhanha/BA	RIACHO DO CAPINÃO	Lixão	O próprio	Prefeitura ou SLU	2008	Não
290710	Carinhanha/BA	SÃO JOSÉ	Lixão	O próprio	Prefeitura ou SLU	2008	Não
290710	Carinhanha/BA	SEDE	Lixão	O próprio	Prefeitura ou SLU	2008	Não
290710	Carinhanha/BA	VILA SÃO JOÃO	Lixão	O próprio	Prefeitura ou SLU	2008	
230310	Cariré/CE	Lixão	Lixão	O próprio	Prefeitura ou SLU	2002	Não
260390	Carnaíba/PE	Prefeitura carnaíba	Lixão	O próprio	Prefeitura ou SLU	2009	Não
250420	Catingueira/PB	PREFEITURA MUNICIPAL DE CATINGUEIRA	Aterro sanitário	O próprio	Prefeitura ou SLU	1956	Não
290750	Catu/BA	ATERRO SANITÁRIO DE CATU	Aterro sanitário	O próprio	Prefeitura ou SLU	1998	Não
230370	Caucaia/CE	Aterro Metropolitano da ASMOC	Aterro sanitário	Fortaleza/CE	Empresa privada	1998	Sim
210300	Caxias/MA	Lixão Controlado	Lixão	O próprio	Prefeitura ou SLU	2001	Não
240260	Ceará-Mirim/RN	Aterro Sanitário da Região Metropolitana de Natal	Aterro sanitário	Natal/RN	Empresa privada	2004	Sim
290790	Cipó/BA	Lixão	Lixão	O próprio	Prefeitura ou SLU	2001	Não
210330	Codó/MA	Lixão	Lixão	O próprio	Prefeitura ou SLU	2005	Não
220277	Colônia do Piauí/PI	lixão publico de colonia do piaui	Lixão	O próprio	Prefeitura ou SLU	2005	Não
210355	Conceição do Lago-Açu/MA	CONCEIÇÃO DO LAGO AÇU	Lixão	O próprio	Prefeitura ou SLU	2009	Não
250450	Condado/PB	PREFEITURA MUNICIPAL DE CONDADO	Lixão	O próprio	Prefeitura ou SLU	1961	Não
290910	Coribe/BA	Prefeitura Municipal de Coribe	Lixão	O próprio	Prefeitura ou SLU		Não
290920	Coronel João Sá/BA	LIXÃO DE CORONEL JOÃO SÁ	Lixão	O próprio	Prefeitura ou SLU	1990	Não
270230	Coruripe/AL	SECRETARIA DE LIMPEZA URBANA	Aterro controlado	O próprio	Prefeitura ou SLU	2000	Não
290940	Cotegipe/BA	LIXÃO	Lixão	O próprio	Prefeitura ou SLU	2009	Não
290940	Cotegipe/BA	RETEC TECNOLOGIA EM RESIDUOS LTDA	Unid. tratamento por microondas ou autoclave	O próprio	Prefeitura ou SLU		Não
230420	Crato/CE	lixão	Lixão	O próprio	Prefeitura ou SLU	2000	Não
290980	Cruz das Almas/BA	aterro sanitário integrado de cruz das almas	Aterro sanitário	O próprio	Empresa privada	2006	Sim
230425	Cruz/CE	Deposito de Lixo Cavalo Bravo	Lixão	O próprio	Prefeitura ou SLU	2002	Não
230425	Cruz/CE	Deposito de Lixo Lagoa Seca	Lixão	O próprio	Prefeitura ou SLU	2000	Não
230425	Cruz/CE	Deposito de Lixo Monteiro	Lixão	O próprio	Prefeitura ou SLU	2002	Não
230425	Cruz/CE	Deposito de Lixo Paraguai	Lixão	O próprio	Prefeitura ou SLU	1998	Não
210370	Cururupu/MA	Lixeira	Lixão	O próprio	Prefeitura ou SLU	1999	Não
291050	Entre Rios/BA	Lixão	Lixão	O próprio	Empresa privada	1998	Não
230430	Farias Brito/CE	FARIAS BRITO	Lixão	O próprio	Prefeitura ou SLU		Não
291077	Feira da Mata/BA	RAMALHO	Lixão	O próprio	Prefeitura ou SLU		Não
291077	Feira da Mata/BA	sede	Lixão	O próprio	Prefeitura ou SLU	2002	Não
260545	Fernando de Noronha/PE	Unidade de Tratamento de Resíduos Sólidos - UTRS	Unidade de triagem (galpão ou usina)	O próprio	Outro	1991	Não
220385	Floresta do Piauí/PI	PREFEITURA MUNICIPAL DE FLORESTA DO PIAUI	Lixão	O próprio	Prefeitura ou SLU	2009	Não
260570	Floresta/PE	Secretaria Municipal de Planejamento de Obras e Se	Lixão	O próprio	Prefeitura ou SLU		Não



TABELA Up01 - INFORMAÇÕES SOBRE AS UNIDADES DE PROCESSAMENTO

ANO DE  
REFERÊNCIA  
**2009**

Município de localização	Unidades de processamento dos resíduos sólidos situadas no município						
	Nome da unidade	Tipo da unidade segundo o município informante	Município responsável pelo gerenciamento	Operador	Início de operação	Recebe de outros municípios	Unidade em operação no ano de referência
Código Nome/UF							
<b>Região Nordeste</b>	Up001	Up003	Up079	Up004	Up002	Up012	Up051
230435 Forquilha/CE	LIXÃO MUNICIPAL DE FORQUILHA	Lixão	O próprio	Prefeitura ou SLU	1985	Não	Sim
230440 Fortaleza/CE	CTRP Incinerador	Unidade de tratamento por incineração	O próprio	Empresa privada	2002	Sim	Sim
230440 Fortaleza/CE	Jangurussu - Transbordo	Unidade de transbordo	O próprio	Empresa privada	1998	Não	Sim
220415 Francisco Macedo/PI	Café da Pedra	Lixão	O próprio	Prefeitura ou SLU	1997	Sim	Sim
220420 Francisco Santos/PI	Lixão	Lixão	O próprio	Prefeitura ou SLU	2000	Não	Sim
280250 General Maynard/SE	prefeitura municipal de general maynard	Lixão	O próprio	Prefeitura ou SLU		Não	Sim
230460 General Sampaio/CE	Compostagem	Unidade de compostagem (pátio ou usina)	O próprio			Não	Sim
291130 Gentio do Ouro/BA	Gentio do Ouro	Lixão	O próprio	Prefeitura ou SLU	2009	Não	Sim
260640 Gravata/PE	Gravata	Aterro sanitário	O próprio	Empresa privada	2000	Não	Sim
230490 Groairas/CE	Lixão	Lixão	O próprio	Prefeitura ou SLU	1990	Não	Sim
220450 Guadalupe/PI	Lixão de Guadalupe	Lixão	O próprio	Prefeitura ou SLU		Não	Sim
210490 Guimarães/MA	lixão	Lixão	O próprio	Prefeitura ou SLU	2000	Não	Sim
230520 Hidrolândia/CE	LIXÃO NA LOCALIDADE DE ARGOLINHA	Lixão	O próprio	Prefeitura ou SLU	2002	Não	Sim
291190 Iaçui/BA	Iaçui	Lixão	O próprio	Prefeitura ou SLU	1997	Não	Sim
291200 Ibiassucê/BA	IBIASSUCÊ	Lixão	O próprio	Prefeitura ou SLU		Não	Sim
260670 Ibirajuba/PE	lixão da sede municipal	Lixão	O próprio	Prefeitura ou SLU		Não	Sim
230540 Icó/CE	ICÓ	Lixão	O próprio	Empresa privada	2005	Não	Sim
230550 Igatu/CE	Lixão Municipal	Lixão	O próprio	Prefeitura ou SLU	1989	Não	Sim
210530 Imperatriz/MA	Aterro Controlado	Aterro controlado	O próprio	Prefeitura ou SLU	1996	Não	Sim
210530 Imperatriz/MA	Vala Específica para RSS	Vala específica de RSS	O próprio	Prefeitura ou SLU	2001	Não	Sim
230560 Independência/CE	jurua	Lixão	O próprio	Prefeitura ou SLU	2009	Não	Sim
230560 Independência/CE	São Jerônimo	Lixão	O próprio	Prefeitura ou SLU	2001	Não	Sim
270330 Inhapi/AL	LIXÃO	Lixão	O próprio	Prefeitura ou SLU	1995	Não	Sim
220470 Inhuma/PI	SECRETARIA MUNICIPAL DE SERVIÇOS PUBLICOS E URBANI	Aterro sanitário	O próprio	Prefeitura ou SLU		Não	Sim
291430 Iramaia/BA	lixão	Lixão	O próprio	Prefeitura ou SLU	1989	Não	Sim
291440 Iraquara/BA	Iraquara	Lixão	O próprio	Prefeitura ou SLU	2000	Não	Sim
230610 Irauçuba/CE	sede	Lixão	O próprio	Prefeitura ou SLU	1970	Não	Sim
280290 Itabaiana/SE	LIXÃO	Lixão	O próprio	Prefeitura ou SLU	1986	Não	Sim
280310 Itabi/SE	itabi	Lixão	O próprio	Prefeitura ou SLU	1990	Não	Sim
291480 Itabuna/BA	Vala em Volta da Cobra		O próprio		2000		Não
291480 Itabuna/BA	Volta da Cobra	Lixão	O próprio	Prefeitura ou SLU	2000	Sim	Sim
240485 Itajá/RN	Itajá	Aterro sanitário	O próprio	Consortio intermunicipal		Não	Sim
291570 Itamarí/BA	LIXÃO DA BAIXA FRIA	Lixão	O próprio	Prefeitura ou SLU	2003	Não	Sim
260765 Itambé/PE	Prefeitura Municipal de Itambé	Lixão	O próprio	Prefeitura ou SLU		Não	Sim
291680 Itarantim/BA	itarantim	Lixão	O próprio	Prefeitura ou SLU	2009	Não	Sim
230655 Itarema/CE	ITAREMA	Lixão	O próprio	Prefeitura ou SLU	2001	Não	Sim
230660 Itatira/CE	PREFEITURA MUNICIPAL DE ITATIRA	Lixão	O próprio	Prefeitura ou SLU		Não	Não
291690 Itiruçu/BA	Fazenda Lagoa Nova	Lixão	O próprio	Outro	2009	Não	Sim
260790 Jaboatão dos Guararapes/PE	Aterro da Muribeca	Aterro controlado	Recife/PE	Prefeitura ou SLU	1985	Sim	Sim

Entre as unidades que não estiveram em operação encontram-se algumas desativadas definitivamente.



TABELA Up01 - INFORMAÇÕES SOBRE AS UNIDADES DE PROCESSAMENTO

ANO DE  
REFERÊNCIA  
**2009**

Município de localização	Unidades de processamento dos resíduos sólidos situadas no município						
	Nome da unidade	Tipo da unidade segundo o município informante	Município responsável pelo gerenciamento	Operador	Início de operação	Recebe de outros municípios	Unidade em operação no ano de referência
Código	Nome/UF						
<b>Região Nordeste</b>		Up001	Up003	Up079	Up004	Up002	Up012
240500	Jaçaná/RN	prefeitura municipal de jaçaná	Lixão	O próprio	Prefeitura ou SLU		Não
291750	Jacobina/BA	LIMPUJA- Limpeza Publica de Jacobina	Lixão	O próprio	Prefeitura ou SLU	2008	Não
291760	Jaguaquara/BA	Prefeitura Municipal de Jaguaquara	Aterro sanitário	O próprio	Prefeitura ou SLU	2009	Não
240540	Japi/RN	JAPI	Lixão	O próprio	Prefeitura ou SLU		Não
230720	Jati/CE	jati2010	Lixão	O próprio	Prefeitura ou SLU	2007	Não
250750	João Pessoa/PB	Aterro de Inertes	Aterro de Resíduos da Construção Civil (=inertes	O próprio		2003	Sim
250750	João Pessoa/PB	Aterro Sanitário Metropolitano	Aterro sanitário	O próprio	Consorcio intermunicipal	2003	Sim
250750	João Pessoa/PB	Incinerador	Unidade de tratamento por incineração	O próprio		2005	Sim
250750	João Pessoa/PB	Lixão do Róger	Lixão	O próprio		1998	Não
250750	João Pessoa/PB	Unidade de Podas	Unidade de manejo de galhadas e podas	O próprio	Consorcio intermunicipal	2003	Sim
250750	João Pessoa/PB	Unidade de Triagem	Unidade de triagem (galpão ou usina)	O próprio		2003	Sim
250750	João Pessoa/PB	Vala Séptica	Vala especifica de RSS	O próprio		2003	Sim
230730	Juazeiro do Norte/CE	Aterro Controlado da Palmeirinha	Aterro controlado	O próprio	Prefeitura ou SLU	2003	Não
291870	Lafaiete Coutinho/BA	Aterro simplificado	Aterro sanitário	O próprio	Prefeitura ou SLU	2005	Não
280350	Lagarto/SE	Lixão Santo Antônio	Lixão	O próprio	Prefeitura ou SLU	1987	Não
220555	Lagoa Alegre/PI	Prefeitura Municipal de Lagoa Alegre	Lixão	O próprio	Prefeitura ou SLU	2009	Não
250830	Lagoa Seca/PB	Prefeitura Cidade de Lagoa Seca	Aterro controlado	O próprio	Prefeitura ou SLU	2000	Não
291890	Lajedão/BA	lixão	Lixão	O próprio	Prefeitura ou SLU	1962	Não
291900	Lajedinho/BA	Lixão de Lajedinho	Lixão	O próprio	Prefeitura ou SLU	2002	Não
250840	Lastro/PB	Lastro	Lixão	O próprio	Outro	2009	Não
291920	Lauro de Freitas/BA	Central de Podas e Entulho	Aterro de Resíduos da Construção Civil (=inertes	O próprio	Prefeitura ou SLU	2000	Sim
291930	Lençóis/BA	PREFEITURA MUNICIPAL DE LENÇÓIS	Lixão	O próprio	Prefeitura ou SLU	2009	Não
230760	Limoeiro do Norte/CE	COMARES - UL	Aterro sanitário	O próprio	Consorcio intermunicipal		Não
291950	Livramento de Nossa Senhora/BA	Livramento de Nossa Senhora	Lixão	O próprio	Prefeitura ou SLU		Sim
210620	Luis Domingues/MA	luis domingues	Lixão	O próprio	Prefeitura ou SLU		Não
240700	Luis Gomes/RN	lixao	Lixão	O próprio	Prefeitura ou SLU	2000	Não
270430	Maceió/AL	AMPITA - Projeto Pitanguiha Minha Vida	Unidade de triagem (galpão ou usina)	O próprio	Associação de catadores	1992	Não
270430	Maceió/AL	COOPREL - Cooperativa de recicladores de Lixo Alag	Unidade de triagem (galpão ou usina)	O próprio	Associação de catadores	2003	Não
270430	Maceió/AL	Lixão de Cruz das Almas /SLUM	Lixão	O próprio	Prefeitura ou SLU	1967	Não
270430	Maceió/AL	Unidade de Triagem da COBEL (COOPLUM)	Unidade de triagem (galpão ou usina)	O próprio	Associação de catadores	2000	Não
291995	Maetinga/BA	MAETINGA	Lixão	O próprio	Prefeitura ou SLU		Não
292010	Mairi/BA	Lixão	Lixão	O próprio	Prefeitura ou SLU	1985	Não
280390	Malhador/SE	lixão de Malhador	Lixão	O próprio	Prefeitura ou SLU	1990	Não
250900	Manaira/PB	Aterro Sanitario	Aterro sanitário	O próprio	Prefeitura ou SLU	2009	Não
230765	Maracanau/CE	ATERRO SANITÁRIO	Aterro sanitário	O próprio	Empresa privada	1997	Sim
260920	Maraial/PE	Lixão	Lixão	O próprio	Prefeitura ou SLU		Sim
210637	Maranhãozinho/MA	Maranhãozinho	Lixão	O próprio	Prefeitura ou SLU	2007	Sim
292080	Marcionilio Souza/BA	fazenda chure	Aterro controlado	O próprio	Prefeitura ou SLU		Não
240740	Martins/RN	Prefeitura Municipal de Martins	Lixão	O próprio	Prefeitura ou SLU	2009	Não



TABELA Up01 - INFORMAÇÕES SOBRE AS UNIDADES DE PROCESSAMENTO

ANO DE  
REFERÊNCIA  
**2009**

Município de localização	Unidades de processamento dos resíduos sólidos situadas no município						
	Nome da unidade	Tipo da unidade segundo o município informante	Município responsável pelo gerenciamento	Operador	Início de operação	Recebe de outros municípios	Unidade em operação no ano de referência
Código Nome/UF							
<b>Região Nordeste</b>	Up001	Up003	Up079	Up004	Up002	Up012	Up051
292090 Mascote/BA	ELON SANTANA	Aterro controlado	O próprio	Prefeitura ou SLU	2009	Não	Sim
230800 Massapé/CE	Centro de Triagem	Unidade de triagem (galpão ou usina)	O próprio	Prefeitura ou SLU		Não	Sim
230800 Massapé/CE	Estação de transbordo	Unidade de transbordo	O próprio	Prefeitura ou SLU	2009	Não	Sim
230800 Massapé/CE	Lixão	Lixão	O próprio	Prefeitura ou SLU		Não	Sim
250920 Massaranduba/PB	Lixão de Massaranduba	Lixão	O próprio	Prefeitura ou SLU	2000	Não	Sim
230820 Meruoca/CE	centro de reaproveitamento e reciclagem de lixo	Lixão	O próprio	Prefeitura ou SLU	2002	Não	Não
292145 Mirante/BA	MIRANTE	Lixão	O próprio	Prefeitura ou SLU	2009	Não	Não
210680 Mirinzal/MA	LIXÃO	Lixão	O próprio	Prefeitura ou SLU	2000	Não	Sim
210680 Mirinzal/MA	Lixão Mirinzal	Lixão	O próprio	Prefeitura ou SLU	2000	Não	Não
230850 Mombaça/CE	Aterro Sanitário	Aterro sanitário	O próprio			Não	Sim
250960 Monte Horebe/PB	Lixão a céu aberto	Lixão	O próprio				Não
230870 Morada Nova/CE	Lixão	Lixão	O próprio	Prefeitura ou SLU	1993	Não	Sim
292160 Morpará/BA	Lixão	Lixão	O próprio	Prefeitura ou SLU	1990	Não	Sim
240800 Mossoró/RN	ACREVI - Associação Comunit. Reciclando para Vida		O próprio		1999	Não	Não
240800 Mossoró/RN	Lixão de Cajazeiras	Lixão	O próprio	Prefeitura ou SLU	1997	Não	Sim
270550 Murici/AL	SLUM	Lixão	O próprio	Prefeitura ou SLU	2005	Não	Sim
240810 Natal/RN	Área de Destino Final da Cid. Nova	Outra	O próprio	Prefeitura ou SLU	1973	Não	Sim
240810 Natal/RN	Incinerador MARQUISE	Unidade de tratamento por incineração	O próprio	Empresa privada	2003	Não	Sim
240810 Natal/RN	Unidade de Transbordo Cidade Nova	Unidade de transbordo	O próprio	Prefeitura ou SLU	2004	Sim	Sim
240810 Natal/RN	Unidade de Triagem ASCAMAR	Unidade de triagem (galpão ou usina)	O próprio	Associação de catadores	1999	Não	Não
240820 Nisia Floresta/RN	Lixão	Lixão	O próprio	Prefeitura ou SLU	2005	Não	Sim
280450 Nossa Senhora da Glória/SE	Lixão	Lixão	O próprio	Prefeitura ou SLU	2004	Não	Sim
280480 Nossa Senhora do Socorro/SE	Aterro Controlado da Palestina	Aterro controlado	O próprio		2005	Não	Não
251020 Nova Olinda/PB	PREFEITURA MUNICIPAL DE NOVA OLINDA	Lixão	O próprio	Prefeitura ou SLU	1961	Não	Sim
230945 Ocara/CE	LIXÃO PÚBLICO	Lixão	O próprio	Prefeitura ou SLU	2000	Não	Sim
251040 Olho d'Água/PB	UNIDADE DE COLETA DO MUNICÍPIO URBANO SEDE	Aterro sanitário	O próprio	Prefeitura ou SLU	2001	Não	Sim
260960 Olinda/PE	Aterro de Resíduos Sólidos de Aguazinha	Aterro controlado	O próprio	Empresa privada	1988	Não	Sim
260960 Olinda/PE	Bonsucesso / Compostagem	Unidade de compostagem (pátio ou usina)	O próprio	Prefeitura ou SLU	1986	Não	Sim
260960 Olinda/PE	Bonsucesso / Triagem	Unidade de triagem (galpão ou usina)	O próprio	Prefeitura ou SLU	1986	Não	Sim
230970 Pacatuba/CE	Aterro Sanitário de Pacatuba	Aterro controlado	O próprio	Prefeitura ou SLU	2003	Sim	Sim
280490 Pacatuba/SE	PACATUBA PREFEITURA	Lixão	O próprio	Prefeitura ou SLU	1975	Não	Não
230980 Pacoti/CE	UNIDADE DE PROCESSAMENTO DE LIXO DA LOCALIDADE DE	Unidade de triagem (galpão ou usina)	O próprio		2009	Não	Não
292340 Palmas de Monte Alto/BA	LIXÃO	Lixão	O próprio	Prefeitura ou SLU	1992	Não	Sim
220740 Palmeira do Piauí/PI	Prefeitura Municipal de Palmeira do Piauí	Lixão	O próprio	Prefeitura ou SLU	2005	Não	Não
210760 Palmeirândia/MA	LIXÃO	Lixão	O próprio	Prefeitura ou SLU	2000	Não	Sim
270640 Pão de Açúcar/AL	Lixão	Lixão	O próprio	Prefeitura ou SLU	2005		Sim
270642 Pariconha/AL	PARICONHA	Lixão	O próprio	Prefeitura ou SLU	2000	Não	Sim
220770 Parnaíba/PI	Aterro Controlado de Parnaíba	Aterro controlado	O próprio	Prefeitura ou SLU	2001	Não	Sim
240325 Parnamirim/RN	Aterro de Podas e Entulhos de Parnamirim	Aterro de Resíduos da Construção Civil (=inertes	O próprio	Prefeitura ou SLU	2002	Não	Sim

Entre as unidades que não estiveram em operação encontram-se algumas desativadas definitivamente.



TABELA Up01 - INFORMAÇÕES SOBRE AS UNIDADES DE PROCESSAMENTO

ANO DE  
REFERÊNCIA  
**2009**

Município de localização	Unidades de processamento dos resíduos sólidos situadas no município						
	Nome da unidade	Tipo da unidade segundo o município informante	Município responsável pelo gerenciamento	Operador	Início de operação	Recebe de outros municípios	Unidade em operação no ano de referência
Código Nome/UF							
<b>Região Nordeste</b>	Up001	Up003	Up079	Up004	Up002	Up012	Up051
251080 Patos/PB	Lixão de Patos	Lixão	O próprio	Prefeitura ou SLU	1980	Não	Sim
251080 Patos/PB	Terreno para Podas	Unidade de manejo de galhadas e podas	O próprio		2005	Não	Sim
292390 Pau Brasil/BA	Pau Brasil	Lixão	O próprio		2003	Sim	Sim
270660 Paulo Jacinto/AL	Lixão	Lixão	O próprio	Prefeitura ou SLU		Sim	Sim
231060 Penaforte/CE	Lixão penaforte	Lixão	O próprio	Prefeitura ou SLU	2004	Não	Sim
270670 Penedo/AL	secretaria de serviços publicos	Aterro controlado	O próprio	Prefeitura ou SLU	2002	Não	Sim
270680 Piaçabuçu/AL	Piaçabuçu	Lixão	O próprio	Prefeitura ou SLU	2005		Sim
251140 Picuí/PB	LIXAO A CEU ABERTO	Lixão	O próprio	Prefeitura ou SLU	1980	Não	Sim
210850 Pindaré-Mirim/MA	Lixão de Pindaré-Mirim	Lixão	O próprio	Prefeitura ou SLU	2005	Não	Sim
231085 Pindoretama/CE	Lixão Pindoretama	Lixão	O próprio	Prefeitura ou SLU	2009	Não	Sim
210860 Pinheiro/MA	Lixão	Lixão	O próprio	Prefeitura ou SLU	2001	Não	Sim
251200 Pocinhos/PB	Depósito de Resíduos Sólidos do Município	Lixão	O próprio	Prefeitura ou SLU	2001	Não	Sim
241010 Poço Branco/RN	aterro municipal	Lixão	O próprio	Prefeitura ou SLU	1994	Não	Sim
280540 Poço Redondo/SE	poço redondo	Lixão	O próprio	Prefeitura ou SLU		Não	Sim
241020 Portalegre/RN	coleta seletiva privada - VCR Recicláveis	Unidade de triagem (galpão ou usina)	O próprio	Empresa privada	2007	Não	Sim
241020 Portalegre/RN	VSR RECICLÁVEIS	Unidade de triagem (galpão ou usina)	O próprio	Empresa privada	2007	Não	Sim
231110 Porteiras/CE	ATERRO CONTROLADO DO MUNICIPIO DE PORTEIRAS	Aterro controlado	O próprio	Prefeitura ou SLU		Não	Sim
241025 Porto do Mangue/RN	porto do mangue/rn	Lixão	O próprio	Empresa privada	2009	Não	Sim
292530 Porto Seguro/BA	aterro sanitário de Porto Seguro	Aterro sanitário	O próprio		1997	Não	Sim
292560 Presidente Dutra/BA	Lixão	Lixão	O próprio	Prefeitura ou SLU	1992	Não	Sim
292570 Presidente Jânio Quadros/BA	ppe	Lixão	O próprio	Prefeitura ou SLU	1988	Não	Não
241030 Presidente Juscelino/RN	LIXÃO MUNICIPAL DE SERRA CAIADA	Lixão	O próprio	Prefeitura ou SLU	2009	Não	Sim
292590 Quijingue/BA	PMQ	Lixão	O próprio	Prefeitura ou SLU		Não	Sim
292593 Quixabeira/BA	lixão	Lixão	O próprio	Prefeitura ou SLU	1989	Não	Sim
261160 Recife/PE	Est de Trat de Res Sól do Curado / Triagem	Unidade de triagem (galpão ou usina)	O próprio	Prefeitura ou SLU	1993	Não	Não
261160 Recife/PE	Est de Trat de Res Sól do Curado/ Forno Crematório	Queima em forno de qualquer tipo	O próprio	Prefeitura ou SLU	1967	Não	Não
261160 Recife/PE	Núcleo de Triagem	Unidade de triagem (galpão ou usina)	O próprio	Associação de catadores	2003	Não	Sim
261160 Recife/PE	SERQUIP	Unidade de tratamento por incineração	O próprio	Empresa privada	2000	Sim	Sim
231160 Redenção/CE	REDENÇÃO-CE	Lixão	O próprio	Prefeitura ou SLU		Não	Sim
261190 Rio Formoso/PE	Aterro Sanitário, Usina de Recilagem e Compostagem	Aterro sanitário	O próprio	Prefeitura ou SLU	2004	Sim	Sim
261190 Rio Formoso/PE	Lixão		O próprio		1996		Não
231180 Russas/CE	RUSSAS	Lixão	O próprio	Prefeitura ou SLU	1995	Não	Sim
261220 Salgueiro/PE	Aterro Sanitário	Aterro sanitário	O próprio	Empresa privada	2005	Sim	Sim
292740 Salvador/BA	ACOPAMEC	Unidade de triagem (galpão ou usina)	O próprio	Associação de catadores	1990	Não	Sim
292740 Salvador/BA	ARCORS	Unidade de triagem (galpão ou usina)	O próprio	Associação de catadores		Não	Sim
292740 Salvador/BA	ASSOCIAÇÃO JOVENS EM AÇÃO	Unidade de triagem (galpão ou usina)	O próprio	Associação de catadores	2005	Não	Sim
292740 Salvador/BA	Aterro Controlado de Canabrava	Aterro controlado	O próprio	Prefeitura ou SLU	1973	Não	Não
292740 Salvador/BA	ATERRO DE INERTE REVITA ENGENHARIA	Aterro de Resíduos da Construção Civil (=inertes	O próprio	Empresa privada	2009	Não	Sim
292740 Salvador/BA	Aterro Inerte - Base de Descarga de Entulho (BDE)	Aterro de Resíduos da Construção Civil (=inertes	O próprio		1993	Não	Sim



TABELA Up01 - INFORMAÇÕES SOBRE AS UNIDADES DE PROCESSAMENTO

ANO DE  
REFERÊNCIA  
**2009**

Município de localização	Unidades de processamento dos resíduos sólidos situadas no município						
	Nome da unidade	Tipo da unidade segundo o município informante	Município responsável pelo gerenciamento	Operador	Início de operação	Recebe de outros municípios	Unidade em operação no ano de referência
Código	Nome/UF						
<b>Região Nordeste</b>		Up001	Up003	Up079	Up004	Up002	Up012
292740	Salvador/BA	Aterro Metropolitano Centro	Aterro sanitário	O próprio	Empresa privada	1997	Sim
292740	Salvador/BA	CAEC	Unidade de triagem (galpão ou usina)	O próprio	Associação de catadores	2003	Não
292740	Salvador/BA	CAMAPET	Unidade de triagem (galpão ou usina)	O próprio	Associação de catadores	1999	Não
292740	Salvador/BA	CAMINHO FELIZ	Unidade de triagem (galpão ou usina)	O próprio	Associação de catadores		Não
292740	Salvador/BA	CANORE	Unidade de triagem (galpão ou usina)	O próprio	Associação de catadores	2005	Não
292740	Salvador/BA	Central de Podas	Unidade de manejo de galhadas e podas	O próprio	Prefeitura ou SLU	1997	Não
292740	Salvador/BA	COOCREJA	Unidade de triagem (galpão ou usina)	O próprio	Associação de catadores		Não
292740	Salvador/BA	COOPELIX	Unidade de triagem (galpão ou usina)	O próprio	Associação de catadores	2009	Não
292740	Salvador/BA	Cooperativa Coopcicla - Galpão Sete Portas	Unidade de triagem (galpão ou usina)	O próprio	Associação de catadores	1985	Não
292740	Salvador/BA	COOPERBA - Ogunjá - Antiga Bariri	Unidade de triagem (galpão ou usina)	O próprio	Associação de catadores	2003	Não
292740	Salvador/BA	COOPERBRAVA	Unidade de triagem (galpão ou usina)	O próprio	Associação de catadores	2003	Não
292740	Salvador/BA	COOPERDIN	Unidade de triagem (galpão ou usina)	O próprio	Associação de catadores		Não
292740	Salvador/BA	COOPERPAZ - Cooperativa de Catadores de Reciclagem	Unidade de triagem (galpão ou usina)	O próprio	Associação de catadores	2003	Não
292740	Salvador/BA	COOPERSSF	Unidade de triagem (galpão ou usina)	O próprio	Associação de catadores	2006	Não
292740	Salvador/BA	COOPERTANE	Unidade de triagem (galpão ou usina)	O próprio	Associação de catadores		Não
292740	Salvador/BA	COOPGUARY	Unidade de triagem (galpão ou usina)	O próprio	Associação de catadores		Não
292740	Salvador/BA	COOPMAM	Unidade de triagem (galpão ou usina)	O próprio	Associação de catadores		Não
292740	Salvador/BA	CRG BAHIA	Unidade de triagem (galpão ou usina)	O próprio	Associação de catadores	2006	Não
292740	Salvador/BA	Estação de Transbordo	Unidade de transbordo	O próprio	Empresa privada	2001	Não
292740	Salvador/BA	FOLHA VERDE	Unidade de triagem (galpão ou usina)	O próprio	Associação de catadores		Não
292740	Salvador/BA	PACIÊNCIA VIVA	Unidade de triagem (galpão ou usina)	O próprio	Associação de catadores	2000	Não
292740	Salvador/BA	Posto de Descarga de Entulho (Itaigara)	Área de transb e triagem de RCD e volumosos (=	O próprio	Prefeitura ou SLU	2003	Não
292740	Salvador/BA	Posto de Descarga de Resíduos da Construção e Demo	Área de transb e triagem de RCD e volumosos (=	O próprio	Prefeitura ou SLU	2003	Não
292740	Salvador/BA	RECICLA CAJAZEIRAS	Unidade de triagem (galpão ou usina)	O próprio	Associação de catadores		Não
292740	Salvador/BA	RECICOOP	Unidade de triagem (galpão ou usina)	O próprio	Associação de catadores	2001	Não
292740	Salvador/BA	REVALORIZAR	Unidade de triagem (galpão ou usina)	O próprio	Associação de catadores	2009	Não
292740	Salvador/BA	Unidade de Compostagem	Unidade de compostagem (pátio ou usina)	O próprio	Prefeitura ou SLU	2003	Não
292740	Salvador/BA	Unidade de Triagem	Unidade de triagem (galpão ou usina)	O próprio	Associação de catadores	2003	Não
292740	Salvador/BA	Vala Séptica	Vala específica de RSS	O próprio	Prefeitura ou SLU	2001	Não
210970	Sambaiba/MA	Lixão	Lixão	O próprio	Prefeitura ou SLU	2009	Não
292750	Santa Bárbara/BA	Unidade de Resíduos da Batata	Lixão	O próprio	Prefeitura ou SLU	2001	Não
292780	Santa Cruz da Vitória/BA	Resíduos Sólidos - SCV	Lixão	O próprio	Prefeitura ou SLU	2004	Não
251320	Santa Cruz/PB	Vala Para RSS		O próprio			Não
210980	Santa Helena/MA	LIXÃO	Lixão	O próprio	Prefeitura ou SLU	2000	Não
210990	Santa Inês/MA	Lixão de Santa Inês	Lixão	O próprio	Prefeitura ou SLU	1998	Sim
211000	Santa Luzia/MA	S. Pinho Costa Limpeza/ME	Lixão	O próprio	Outro	2005	Não
261260	Santa Maria da Boa Vista/PE	Aterro Sanitário	Aterro sanitário	O próprio	Prefeitura ou SLU	2003	Não
292810	Santa Maria da Vitória/BA	Lixão de Santa Maria da Vitória	Lixão	O próprio	Prefeitura ou SLU	1995	Não
292840	Santa Rita de Cássia/BA	SANTA RITA DE CASSIA	Lixão	O próprio	Prefeitura ou SLU		Não

Entre as unidades que não estiveram em operação encontram-se algumas desativadas definitivamente.



TABELA Up01 - INFORMAÇÕES SOBRE AS UNIDADES DE PROCESSAMENTO

ANO DE  
REFERÊNCIA  
**2009**

Município de localização	Unidades de processamento dos resíduos sólidos situadas no município						
	Nome da unidade	Tipo da unidade segundo o município informante	Município responsável pelo gerenciamento	Operador	Início de operação	Recebe de outros municípios	Unidade em operação no ano de referência
Código Nome/UF							
<b>Região Nordeste</b>	Up001	Up003	Up079	Up004	Up002	Up012	Up051
231200 Santana do Acaraú/CE	secretaria de urbanismo, obras e serviços publicos	Aterro sanitário	O próprio	Prefeitura ou SLU	1998	Não	Sim
231210 Santana do Cariri/CE	UNIDADE DE PROCESSAMENTO DE LIXO	Lixão	O próprio	Prefeitura ou SLU	2005	Não	Sim
280640 Santana do São Francisco/SE	LIXÃO	Lixão	O próprio	Outro	1996	Não	Sim
280640 Santana do São Francisco/SE	MJ ARCO VERDE	Outra	O próprio	Empresa privada	2009		Não
292880 Santo Estêvão/BA	Santo Estêvão	Lixão	O próprio	Prefeitura ou SLU	2009	Não	Sim
211050 São Bento/MA	LIXÃO	Lixão	O próprio	Prefeitura ou SLU	2000	Não	Sim
261310 São Caitano/PE	São Caetano	Lixão	O próprio	Prefeitura ou SLU		Não	Não
280670 São Cristóvão/SE	Lixeira	Lixão	O próprio	Empresa privada	1998	Não	Sim
220960 São Félix do Piauí/PI	Aterro/Lixão	Aterro sanitário	O próprio	Prefeitura ou SLU		Não	Sim
241200 São Gonçalo do Amarante/RN	Area de Destino Final do Guajirú	Outra	Natal/RN	Prefeitura ou SLU	2009	Não	Sim
241200 São Gonçalo do Amarante/RN	Incinerador SERQUIP	Unidade de tratamento por incineração	Natal/RN	Empresa privada	2003	Sim	Sim
211107 São João do Soter/MA	LIXÃO DA BAIXA FUNDA	Lixão	O próprio	Prefeitura ou SLU	2009	Não	Sim
261340 São José da Coroa Grande/PE	LIXÃO	Lixão	O próprio	Empresa privada	2005	Não	Sim
251430 São José de Caiana/PB	São José de Caiana	Outra	O próprio	Prefeitura ou SLU		Não	Sim
211120 São José de Ribamar/MA	Lixão de São José de Ribamar	Lixão	O próprio	Prefeitura ou SLU		Não	Sim
292937 São José do Jacuípe/BA	lixão	Lixão	O próprio	Prefeitura ou SLU	1989	Não	Sim
221020 São José do Piauí/PI	Aterro Sanitário Municipal	Lixão	O próprio	Prefeitura ou SLU	2003	Não	Sim
211140 São Luis Gonzaga do Maranhão/MA	LIXÃO	Lixão	O próprio	Prefeitura ou SLU	2000	Não	Sim
211130 São Luís/MA	Aterro Municipal da Ribeira	Aterro controlado	O próprio	Empresa privada	1995	Sim	Sim
211130 São Luís/MA	Galpão de Triagem	Unidade de triagem (galpão ou usina)	O próprio	Associação de catadores	2004	Não	Sim
211130 São Luís/MA	Serquip Tratamento de Resíduos de Saúde	Unidade de tratamento por incineração	O próprio	Empresa privada	2003	Sim	Sim
292940 São Miguel das Matas/BA	LIXÃO	Lixão	O próprio	Prefeitura ou SLU	2000	Não	Sim
241255 São Miguel do Gostoso/RN	Prefeitura Municipal	Lixão	O próprio	Prefeitura ou SLU	2009	Não	Sim
231270 Senador Pompeu/CE	ATERRO SEN POMPEU	Aterro sanitário	O próprio	Prefeitura ou SLU	2008	Não	Sim
241340 Serra Negra do Norte/RN	USINA DE TRATAMENTO DE LIXO	Unidade de triagem (galpão ou usina)	O próprio	Prefeitura ou SLU		Não	Sim
261390 Serra Talhada/PE	Serra Talhada	Lixão	O próprio	Empresa privada	2005	Não	Sim
293060 Serrolândia/BA	SERROLANDIA	Outra	O próprio	Outro	2009	Não	Não
231290 Sobral/CE	Aterro Sanitário de Sobral	Aterro sanitário	O próprio	Prefeitura ou SLU	1999		Sim
231290 Sobral/CE	Central de Controle de Lixo do Distr. de Aprazível	Aterro controlado	O próprio	Prefeitura ou SLU	2003	Não	Sim
231290 Sobral/CE	Central de Controle de Lixo do Distr. de Caracará	Aterro controlado	O próprio	Prefeitura ou SLU	2003	Não	Sim
231290 Sobral/CE	Central de Controle de Lixo do Distr. de Taperauba	Aterro controlado	O próprio	Prefeitura ou SLU	2005	Não	Sim
231290 Sobral/CE	Central de Controle de Lixo do Distr. de Aracatiagu	Aterro controlado	O próprio	Prefeitura ou SLU	2003	Não	Sim
231290 Sobral/CE	Depósito de Outros no Aterro	Área de reciclagem de RCD (=un reciclagem ent	O próprio	Prefeitura ou SLU	1999	Não	Não
231290 Sobral/CE	Unidade de Galhadas no Aterro	Unidade de manejo de galhadas e podas	O próprio	Prefeitura ou SLU	1999	Não	Sim
231290 Sobral/CE	Vala Séptica do Aterro Sanitário	Vala específica de RSS	O próprio	Prefeitura ou SLU	1999	Não	Sim
261440 Solidão/PE	SOLIDAO	Unidade de triagem (galpão ou usina)	O próprio	Empresa privada	2009	Não	Não
231300 Solonópole/CE	solonopole	Lixão	O próprio	Prefeitura ou SLU	2001	Não	Sim
251620 Sousa/PB	Lixão de Sousa	Lixão	O próprio	Prefeitura ou SLU	1990	Não	Sim
293080 Souto Soares/BA	Lixão	Lixão	O próprio	Prefeitura ou SLU		Não	Sim

Entre as unidades que não estiveram em operação encontram-se algumas desativadas definitivamente.



TABELA Up01 - INFORMAÇÕES SOBRE AS UNIDADES DE PROCESSAMENTO

ANO DE  
REFERÊNCIA  
**2009**

Município de localização	Unidades de processamento dos resíduos sólidos situadas no município						
	Nome da unidade	Tipo da unidade segundo o município informante	Município responsável pelo gerenciamento	Operador	Início de operação	Recebe de outros municípios	Unidade em operação no ano de referência
Código Nome/UF							
<b>Região Nordeste</b>	Up001	Up003	Up079	Up004	Up002	Up012	Up051
261460 Tabira/PE	LIXÃO	Lixão	O próprio	Prefeitura ou SLU	2009	Não	Sim
241400 Tangará/RN	Depósito sanitário de Tangará	Lixão	O próprio	Prefeitura ou SLU	1995	Não	Sim
293120 Taperoá/BA	Lixão Serra grande	Lixão	O próprio	Prefeitura ou SLU	1985	Não	Sim
261500 Taquaritinga do Norte/PE	LIXÃO MUNICIPAL / SÍTIO RAPOSA	Lixão	O próprio	Prefeitura ou SLU	2008	Não	Sim
221100 Teresina/PI	Aterro Sanitário	Aterro controlado	O próprio	Empresa privada	1982	Não	Sim
221100 Teresina/PI	Barr. Const. Patricia	Outra	O próprio	Empresa privada	1998	Não	Sim
221100 Teresina/PI	Barreiro da Avenida São Francisco	Unidade de manejo de galhadas e podas	O próprio	Prefeitura ou SLU	2005	Não	Sim
221100 Teresina/PI	Barreiro dos Morros	Outra	O próprio	Empresa privada	2005	Não	Sim
221100 Teresina/PI	Barreiro Florença	Outra	O próprio	Empresa privada		Não	Sim
221100 Teresina/PI	Barreiro Mandacarú	Outra	O próprio	Empresa privada	1998	Não	Sim
221100 Teresina/PI	Barreiro Monte Verde - Mocambinho	Unidade de manejo de galhadas e podas	O próprio	Empresa privada	2004	Não	Sim
221100 Teresina/PI	Barreiro N. S. da Guia	Área de transb e triagem de RCD e volumosos (=	O próprio	Empresa privada	1999	Não	Sim
221100 Teresina/PI	Barreiro Sansão	Outra	O próprio	Empresa privada	1999	Não	Não
221100 Teresina/PI	Barreiro Vila Maria	Área de transb e triagem de RCD e volumosos (=	O próprio	Empresa privada	1999	Não	Sim
211220 Timon/MA	Aterro Sanitário	Aterro controlado	O próprio	Prefeitura ou SLU	2005	Não	Sim
211220 Timon/MA	Fabrica de Reciclagem e Compostagem	Unidade de triagem (galpão ou usina)	O próprio	Prefeitura ou SLU		Não	Sim
270920 Traipu/AL	Lixão de Traipu	Lixão	O próprio	Prefeitura ou SLU	2002	Não	Sim
231350 Trairi/CE	Lixão	Lixão	O próprio	Empresa privada			Sim
251680 Triunfo/PB	Aterro Sanitário	Lixão	O próprio	Prefeitura ou SLU	1993	Não	Sim
293250 Una/BA	PREFEITURA MUNICIPAL DE UMA	Lixão	O próprio	Prefeitura ou SLU	2009	Não	Sim
293270 Uruçuca/BA	Uruçuca	Lixão	O próprio	Prefeitura ou SLU	2009	Sim	Sim
293280 Utinga/BA	Utinga - lixão	Lixão	O próprio	Prefeitura ou SLU	1996	Não	Sim
293310 Várzea do Poço/BA	PREFEITURA MUNICIPAL DE VÁRZEA DO POÇO	Lixão	O próprio	Prefeitura ou SLU	1988	Não	Sim
293320 Vera Cruz/BA	Aterro	Aterro sanitário	O próprio	Prefeitura ou SLU	1998	Sim	Sim
231410 Viçosa do Ceará/CE	Lixão	Lixão	O próprio	Prefeitura ou SLU	2007	Não	Sim
251720 Vieirópolis/PB	Prefeitura Municipal de Vieirópolis	Lixão	O próprio	Prefeitura ou SLU	2005	Não	Sim
293330 Vitória da Conquista/BA	Aterro	Aterro sanitário	O próprio	Prefeitura ou SLU	1981	Sim	Sim
293330 Vitória da Conquista/BA	Vala para RSS	Vala específica de RSS	O próprio	Prefeitura ou SLU	2009	Não	Sim
261640 Vitória de Santo Antão/PE	Vitória de Santo Antão	Aterro controlado	O próprio	Empresa privada	2009	Não	Sim
293340 Wagner/BA	ATERRO DO MUNICIPIO DE WAGNER	Aterro controlado	O próprio	Prefeitura ou SLU	2005	Não	Sim







TABELA Up02  
INFORMAÇÕES SOBRE O FLUXO DE RESÍDUOS PARA AS UNIDADES DE  
PROCESSAMENTO



TABELA Up02 - INFORMAÇÕES SOBRE O FLUXO DE RESÍDUOS PARA AS UNIDADES DE PROCESSAMENTO

ANO DE  
REFERÊNCIA  
2009

Município de localização		Unidades de processamento dos resíduos sólidos situadas no município									
		Nome da unidade	Tipo de unidade, segundo o município informante	Município de origem dos resíduos	Quantidade de resíduos recebidos						
Total	Dom+Pub				Saúde	Indústria	Entulho	Podas	Outros		
Código	Nome/UF				tonelada	tonelada	tonelada	tonelada	tonelada	tonelada	tonelada
Região Nordeste		Up001	Up003	Up025	Up080	Up007	Up008	Up009	Up010	Up067	Up011
290010	Abaira/BA	sistema de coleta	Aterro sanitário	Abaira/BA							
260010	Afogados da Ingazeira/PE	AFOGADOS DA INGAZEIRA	Unidade de triagem (galpão ou usina)	Afogados da Ingazeira/PE	283	283	0	0	0	0	0
290070	Alagoinhas/BA	Aterro Sanitário	Aterro sanitário	Alagoinhas/BA	28.345	28.345					
290070	Alagoinhas/BA	CORAL - Coop. dos Cat. e Recicladores de Alagoinha	Unidade de triagem (galpão ou usina)	Alagoinhas/BA		203					
230050	Alcântaras/CE	Lixão Municipal de Alcântaras	Lixão	Alcântaras/CE		1.040					
220045	Alvorada do Gurgueia/PI	Lixão do Alvorada do Gurgueia	Lixão	Alvorada do Gurgueia/PI	391						
290100	Amargosa/BA	Aterro Sanitário Municipal	Aterro sanitário	Amargosa/BA	14.400	13.974	41	51		333	
290100	Amargosa/BA	Lixão	Lixão	Amargosa/BA	0	0	0	0	0	0	0
230075	Amontada/CE	AMONTADA	Lixão	Amontada/CE							
290135	Andorinha/BA	lixão	Lixão	Andorinha/BA	4.549	3.612	1		936		
240080	Angicos/RN	Angicos	Lixão	Angicos/RN	2.106	1.620	81	0	375	30	0
280020	Aquidabã/SE	aquidabã	Lixão	Aquidabã/SE							
230100	Aquiraz/CE	Aterro Sanitário	Aterro sanitário	Aquiraz/CE		2.732	35		1.560		
230100	Aquiraz/CE	Vala de RSS	Vala especifica de RSS	Aquiraz/CE							
250080	Araçagi/PB	PREFEITURA MUNICIPAL DE ARAÇAGI	Lixão	Araçagi/PB	18	18					
280030	Aracaju/SE	Aterro Controlado do Bairro Santa Maria	Aterro controlado	Aracaju/SE	350.073	191.897	0	0	156.399	1.778	0
280030	Aracaju/SE	Vala séptica	Vala especifica de RSS	Aracaju/SE	1.421		1.421				
250150	Bananeiras/PB	SÍTIO PORTEIRAS	Lixão	Bananeiras/PB	1.580	1.580					
270050	Barra de Santo Antônio/AL	Lixão Barra I	Lixão	Barra de Santo Antônio/AL	700	600	0	0	100	0	0
270050	Barra de Santo Antônio/AL	Lixão Ilha da Croa	Lixão	Barra de Santo Antônio/AL	690	590	0	0	100	0	0
290270	Barra/BA	LIXAO	Lixão	Barra/BA	15.472	14.000	472			1.000	
210180	Benedito Leite/MA	LIXÃO	Lixão	Benedito Leite/MA	6	3	0	0	2	1	0
250210	Boa Ventura/PB	PREFEITURA MUNICIPAL DE BOA VENTURA	Lixão	Boa Ventura/PB	720	432	72	0	108	108	0
290395	Bom Jesus da Serra/BA	Prefeitura Municipal de Bom Jesus da Serra	Lixão	Bom Jesus da Serra/BA	1.930	1.440	120	0	120	100	150
250240	Bonito de Santa Fé/PB	Bonito de Santa Fé	Lixão	Bonito de Santa Fé/PB	251.867	251.765	9		73	20	
230250	Brejo Santo/CE	LIXÃO	Lixão	Brejo Santo/CE	14.821	10.144	300	0	4.060	317	0
290460	Brumado/BA	Aterro Controlado de Sussuana	Vala especifica de RSS	Brumado/BA	1.211	1.200	6			5	
210230	Buriti Bravo/MA	LIXÃO DO MORRO	Lixão	Buriti Bravo/MA	504	500	4				
290500	Caculé/BA	LIXÃO	Lixão	Caculé/BA	5.771	5.770			2		
220207	Cajazeiras do Piauí/PI	ATERRO	Aterro sanitário	Cajazeiras do Piauí/PI	1	1	1	1	1	1	1
220209	Caldeirão Grande do Piauí/PI	Bandeira	Lixão	Caldeirão Grande do Piauí/PI		750					
220209	Caldeirão Grande do Piauí/PI	Serra da Gitirana	Lixão	Caldeirão Grande do Piauí/PI		720					
290570	Camaçari/BA	Aterro Integrado Camaçari / Dias D Ávila	Aterro sanitário	Camaçari/BA	241.475	125.806		11.020	58.895	15.330	30.425
290570	Camaçari/BA	Aterro Integrado Camaçari / Dias D Ávila	Aterro sanitário	Candeias/BA	25.201	25.201					
290570	Camaçari/BA	Aterro Integrado Camaçari / Dias D Ávila	Aterro sanitário	Dias d'Ávila/BA	13.212	13.212					
290570	Camaçari/BA	Aterro Integrado Camaçari / Dias D Ávila	Aterro sanitário	Madre de Deus/BA	2.346	2.346					2.912
290570	Camaçari/BA	Aterro Integrado Camaçari / Dias D Ávila	Aterro sanitário	Mata de São João/BA	8.916	8.916					
290570	Camaçari/BA	Aterro Integrado Camaçari / Dias D Ávila	Aterro sanitário	Pojuca/BA	3.905	3.905					
290570	Camaçari/BA	Aterro Integrado Camaçari / Dias D Ávila	Aterro sanitário	São Sebastião do Passé/BA	6.490						6.490



**TABELA Up02 - INFORMAÇÕES SOBRE O FLUXO DE RESÍDUOS PARA AS UNIDADES DE PROCESSAMENTO**

ANO DE  
REFERÊNCIA  
**2009**

Município de localização		Unidades de processamento dos resíduos sólidos situadas no município									
		Nome da unidade	Tipo de unidade, segundo o município informante	Município de origem dos resíduos	Quantidade de resíduos recebidos						
Total	Dom+Pub				Saúde	Indústria	Entulho	Podas	Outros		
Código	Nome/UF				tonelada	tonelada	tonelada	tonelada	tonelada	tonelada	tonelada
Região Nordeste		Up001	Up003	Up025	Up080	Up007	Up008	Up009	Up010	Up067	Up011
290570	Camaçari/BA	Aterro Integrado Camaçari / Dias D Ávila	Aterro sanitário	Simões Filho/BA	2.772						2.772
290570	Camaçari/BA	COOPMARC	Unidade de triagem (galpão ou usina)	Camaçari/BA	415						415
290570	Camaçari/BA	Incinerador	Unidade de tratamento por incineração	Camaçari/BA	369		369				
250400	Campina Grande/PB	Lixão	Lixão	Campina Grande/PB	94.122	88.496	127				5.500
270140	Campo Alegre/AL	Campo Alegre	Lixão	Campo Alegre/AL	4.345	1.440	19		2.880	6	
220230	Canto do Buriti/PI	Lixão	Lixão	Canto do Buriti/PI							
280130	Capela/SE	PM CAPELA	Lixão	Capela/SE							
290710	Carinhanha/BA	AGROVILA 15	Lixão	Carinhanha/BA	32	32					
290710	Carinhanha/BA	AGROVILA 16	Lixão	Carinhanha/BA	32	32					
290710	Carinhanha/BA	AGROVILA 23	Lixão	Carinhanha/BA	27	27					
290710	Carinhanha/BA	ANGICO	Lixão	Carinhanha/BA	16	16					
290710	Carinhanha/BA	BAIXA DO MUCAMBO	Lixão	Carinhanha/BA	4	4					
290710	Carinhanha/BA	BARRA DO PARATECA	Lixão	Carinhanha/BA	16	16					
290710	Carinhanha/BA	BARRINHA	Lixão	Carinhanha/BA	18	18					
290710	Carinhanha/BA	CANABRAVA	Lixão	Carinhanha/BA	4	4					
290710	Carinhanha/BA	CAPINÃO	Lixão	Carinhanha/BA	6	6					
290710	Carinhanha/BA	FEIRA DE SANTA LUZIA	Lixão	Carinhanha/BA	5	5					
290710	Carinhanha/BA	MARREQUEIRO	Lixão	Carinhanha/BA	16	16	0	0	0	0	0
290710	Carinhanha/BA	RIACHO DO CAPINÃO	Lixão	Carinhanha/BA	4	4					
290710	Carinhanha/BA	SÃO JOSÉ	Lixão	Carinhanha/BA	7	7					
290710	Carinhanha/BA	SEDE	Lixão	Carinhanha/BA	282	282		0	0		0
290710	Carinhanha/BA	VILA SÃO JOÃO	Lixão	Carinhanha/BA	16	16					
230310	Cariré/CE	Lixão	Lixão	Cariré/CE		1.873					
260390	Carnaíba/PE	Prefeitura carnaiba	Lixão	Carnaíba/PE		2.160					
250420	Catingueira/PB	PREFEITURA MUNICIPAL DE CATINGUEIRA	Aterro sanitário	Catingueira/PB	156	60	24	0	48	24	0
290750	Catu/BA	ATERRO SANITÁRIO DE CATU	Aterro sanitário	Catu/BA	21.909	9.913			11.980	16	
230370	Caucaia/CE	Aterro Metropolitano da ASMOC	Aterro sanitário	Caucaia/CE	127.116	127.116					
230370	Caucaia/CE	Aterro Metropolitano da ASMOC	Aterro sanitário	Fortaleza/CE	1.299.951	1.023.974			131.233	39.135	105.610
240260	Ceará-Mirim/RN	Aterro Sanitário da Região Metropolitana de Natal	Aterro sanitário	Ceará-Mirim/RN	11.138	11.138					
240260	Ceará-Mirim/RN	Aterro Sanitário da Região Metropolitana de Natal	Aterro sanitário	Extremoz/RN	7.476	7.476					
240260	Ceará-Mirim/RN	Aterro Sanitário da Região Metropolitana de Natal	Aterro sanitário	Ielmo Marinho/RN	661	661					
240260	Ceará-Mirim/RN	Aterro Sanitário da Região Metropolitana de Natal	Aterro sanitário	Macaiba/RN	11.051	11.051					
240260	Ceará-Mirim/RN	Aterro Sanitário da Região Metropolitana de Natal	Aterro sanitário	Natal/RN	230.565	230.565					
240260	Ceará-Mirim/RN	Aterro Sanitário da Região Metropolitana de Natal	Aterro sanitário	Parnamirim/RN	51.853	51.853					
240260	Ceará-Mirim/RN	Aterro Sanitário da Região Metropolitana de Natal	Aterro sanitário	Rio do Fogo/RN	321	321					
240260	Ceará-Mirim/RN	Aterro Sanitário da Região Metropolitana de Natal	Aterro sanitário	São Gonçalo do Amarante/RN	13.380	13.380					
290790	Cipó/BA	Lixão	Lixão	Cipó/BA	3.175	3.025			100	50	
210330	Codó/MA	Lixão	Lixão	Codó/MA	36.500	22.320	280		13.900		
220277	Colônia do Piauí/PI	lixao publico de colonia do piaui	Lixão	Colônia do Piauí/PI							

Nota: Só figuram nesta tabela as unidades que tiveram alguma resposta em campos relativos a quantidades recebidas.



TABELA Up02 - INFORMAÇÕES SOBRE O FLUXO DE RESÍDUOS PARA AS UNIDADES DE PROCESSAMENTO

ANO DE  
REFERÊNCIA  
2009

Município de localização		Unidades de processamento dos resíduos sólidos situadas no município									
		Nome da unidade	Tipo de unidade, segundo o município informante	Município de origem dos resíduos	Quantidade de resíduos recebidos						
Total	Dom+Pub				Saúde	Indústria	Entulho	Podas	Outros		
Código	Nome/UF				tonelada	tonelada	tonelada	tonelada	tonelada	tonelada	tonelada
Região Nordeste		Up001	Up003	Up025	Up080	Up007	Up008	Up009	Up010	Up067	Up011
210355	Conceição do Lago-Açu/MA	CONCEIÇÃO DO LAGO AÇU	Lixão	Conceição do Lago-Açu/MA	1.950	1.800	0	0	150	0	0
250450	Condado/PB	PREFEITURA MUNICIPAL DE CONDADO	Lixão	Condado/PB	6.867	6.000	3	0	864	0	0
290910	Coribe/BA	Preffeitura Municipal de Coribe	Lixão	Coribe/BA	2.036	1.286	0	0	750	0	0
290920	Coronel João Sá/BA	LIXÃO DE CORONEL JOÃO SÁ	Lixão	Coronel João Sá/BA	3.000						
290940	Cotegipe/BA	LIXÃO	Lixão	Cotegipe/BA	180	120			60		
290940	Cotegipe/BA	RETEC TECNOLOGIA EM RESIDUOS LTDA	Unid. tratamento por microondas ou autoclave	Cotegipe/BA	7		7				
230420	Crato/CE	lixão	Lixão	Crato/CE	48.000	48.000			14		
290980	Cruz das Almas/BA	aterro sanitário integrado de cruz das almas	Aterro sanitário	Conceição do Almeida/BA		1.400					
290980	Cruz das Almas/BA	aterro sanitário integrado de cruz das almas	Aterro sanitário	Cruz das Almas/BA		11.804					
290980	Cruz das Almas/BA	aterro sanitário integrado de cruz das almas	Aterro sanitário	São Felipe/BA		2.002					
290980	Cruz das Almas/BA	aterro sanitário integrado de cruz das almas	Aterro sanitário	Sapeaçu/BA		1.801					
291077	Feira da Mata/BA	RAMALHO	Lixão	Feira da Mata/BA	10	10					
291077	Feira da Mata/BA	sede	Lixão	Feira da Mata/BA	70	70					
260545	Fernando de Noronha/PE	Unidade de Tratamento de Resíduos Sólidos - UTRS	Unidade de triagem (galpão ou usina)	Fernando de Noronha/PE	3.332	2.210	22			1.101	
260570	Floresta/PE	Secretaria Municipal de Planejamento de Obras e Se	Lixão	Floresta/PE							
230435	Forquilha/CE	LIXÃO MUNICIPAL DE FORQUILHA	Lixão	Forquilha/CE	410	100	20	40	200	30	20
230440	Fortaleza/CE	CTRP Incinerador	Unidade de tratamento por incineração	Aquiraz/CE	26		26				
230440	Fortaleza/CE	CTRP Incinerador	Unidade de tratamento por incineração	Caucaia/CE	96		96				
230440	Fortaleza/CE	CTRP Incinerador	Unidade de tratamento por incineração	Eusébio/CE	33		33				
230440	Fortaleza/CE	CTRP Incinerador	Unidade de tratamento por incineração	Fortaleza/CE	3.089		3.089				
230440	Fortaleza/CE	Jangurussu - Transbordo	Unidade de transbordo	Fortaleza/CE	338.753	338.753					
220415	Francisco Macedo/PI	Café da Pedra	Lixão	Francisco Macedo/PI	288	268			20		
220420	Francisco Santos/PI	Lixão	Lixão	Francisco Santos/PI	150						
280250	General Maynard/SE	prefeitura municipal de general maynard	Lixão	General Maynard/SE							
230460	General Sampaio/CE	Compostagem	Unidade de compostagem (pátio ou usina)	General Sampaio/CE							48
291130	Gentio do Ouro/BA	Gentio do Ouro	Lixão	Gentio do Ouro/BA	1.217	1.170	2	5	30	5	5
260640	Gravatá/PE	Gravatá	Aterro sanitário	Gravatá/PE	17.740	17.740					
220450	Guadalupe/PI	Lixão de Guadalupe	Lixão	Guadalupe/PI	73.000	30.000	8.000	0	15.000	20.000	
210490	Guimarães/MA	lixao	Lixão	Guimarães/MA	37	30	0	0	5	2	0
230520	Hidrolândia/CE	LIXÃO NA LOCALIDADE DE ARGOLINHA	Lixão	Hidrolândia/CE	2.520						
291200	Ibiassucê/BA	IBIASSUCÊ	Lixão	Ibiassucê/BA							
260670	Ibirajuba/PE	lixão da sede municipal	Lixão	Ibirajuba/PE		621					
230540	Icó/CE	ICÓ	Lixão	Icó/CE	14.347	10.592	100	0	3.585	70	
230550	Iguatu/CE	Lixão Municipal	Lixão	Iguatu/CE	25.057	24.021	273	300	0	313	150
210530	Imperatriz/MA	Aterro Controlado	Aterro controlado	Imperatriz/MA	66.102	64.352	0	0	0	1.751	0
210530	Imperatriz/MA	Vala Especifica para RSS	Vala especifica de RSS	Imperatriz/MA	458		458				
230560	Independência/CE	jurua	Lixão	Independência/CE	6.960	6.960					
270330	Inhapi/AL	LIXÃO	Lixão	Inhapi/AL	501	210	2	0	288	0	1
291430	Iramaia/BA	lixão	Lixão	Iramaia/BA	105	32	6	0	45	10	12



TABELA Up02 - INFORMAÇÕES SOBRE O FLUXO DE RESÍDUOS PARA AS UNIDADES DE PROCESSAMENTO

ANO DE  
REFERÊNCIA  
**2009**

Município de localização	Nome da unidade	Tipo de unidade, segundo o município informante	Município de origem dos resíduos	Quantidade de resíduos recebidos						
				Total	Dom+Pub	Saúde	Indústria	Entulho	Podas	Outros
				tonelada	tonelada	tonelada	tonelada	tonelada	tonelada	tonelada
Código	Nome/UF									
Região Nordeste				Up080	Up007	Up008	Up009	Up010	Up067	Up011
291440	Iraquara/BA	Iraquara	Iraquara/BA	3.289	3.285	4				
230610	Irauçuba/CE	sede	Irauçuba/CE	6.524	6.100	24	100		300	
280290	Itabaiana/SE	LIXÃO	Itabaiana/SE	90.000						
291480	Itabuna/BA	Volta da Cobra	Itabuna/BA	106.208	70.013	1.002		20.171	15.003	
291570	Itamarí/BA	LIXÃO DA BAIXA FRIA	Itamarí/BA		3.600					
291680	Itarantim/BA	itarantim	Itarantim/BA	2.740	1.710	20	0	1.000	10	0
230655	Itarema/CE	ITAREMA	Itarema/CE							
291690	Itiruçu/BA	Fazenda Lagoa Nova	Itiruçu/BA	14.400	5.184			9.216		
260790	Jaboatão dos Guararapes/PE	Aterro da Muribeca	Moreno/PE	4.389	4.389					
260790	Jaboatão dos Guararapes/PE	Aterro da Muribeca	Recife/PE	456.826	240.538			93.392	10.294	112.602
240500	Jaçanã/RN	prefeitura municipal de jaçanã	Jaçanã/RN							
291760	Jaguaquara/BA	Prefeitura Municipal de Jaguaquara	Jaguaquara/BA	840	718	26	0	96	0	0
240540	Japi/RN	JAPI	Japi/RN	0	0	0	0	0	0	0
230720	Jati/CE	jati2010	Jati/CE	1.306	1.200	34	0	72	0	0
291870	Lafaiete Coutinho/BA	Aterro simplificado	Lafaiete Coutinho/BA	1.140	639	1	0	450	50	
280350	Lagarto/SE	Lixão Santo Antônio	Lagarto/SE		60	0				64
250830	Lagoa Seca/PB	Prefeitura Cidade de Lagoa Seca	Lagoa Seca/PB							
291890	Lajedão/BA	lixão	Lajedão/BA	140	30	5	0	60	40	5
291900	Lajedinho/BA	Lixão de Lajedinho	Lajedinho/BA	2		0	0	2	0	0
250840	Lastro/PB	Lastro	Lastro/PB	240	192	15		30	3	
291920	Lauro de Freitas/BA	Central de Podas e Entulho	Lauro de Freitas/BA	133.129				99.917	33.212	
291930	Lençóis/BA	PREFEITURA MUNICIPAL DE LENÇÓIS	Lençóis/BA	360	290	30	0	20	10	10
291950	Livramento de Nossa Senhora/BA	Livramento de Nossa Senhora	Livramento de Nossa Senhora/BA	736	372			24	320	20
240700	Luis Gomes/RN	lixão	Luis Gomes/RN	2.122	1.337	13	0	750	22	
270430	Maceió/AL	AMPITA - Projeto Pitanguiha Minha Vida	Maceió/AL		5					
270430	Maceió/AL	COOPREL - Cooperativa de recicladores de Lixo Alag	Maceió/AL		117					
270430	Maceió/AL	Lixão de Cruz das Almas /SLUM	Maceió/AL		537.479					
270430	Maceió/AL	Unidade de Triagem da COBEL (COOPLUM)	Maceió/AL		167					
280390	Malhador/SE	lixão de Malhador	Malhador/SE	1.307	306	1			1.000	
250900	Manaira/PB	Aterro Sanitário	Manaira/PB	322	120	0	0	200	2	0
230765	Maracanaú/CE	ATERRO SANITÁRIO	Maracanaú/CE	102.511	65.385	175			2.842	34.110
230765	Maracanaú/CE	ATERRO SANITÁRIO	Maranguape/CE	8.322	8.322					
250920	Massaranduba/PB	Lixão de Massaranduba	Massaranduba/PB							
210680	Mirinzal/MA	LIXÃO	Mirinzal/MA	11	6	0	0	4	1	0
210680	Mirinzal/MA	Lixão Mirinzal	Mirinzal/MA	11	6	0	0	4	1	
292160	Morpará/BA	Lixão	Morpará/BA	133	108	6		10	9	
240800	Mossoró/RN	ACREVI - Associação Comunit. Reciclando para Vida	Mossoró/RN							
240800	Mossoró/RN	Lixão de Cajazeiras	Mossoró/RN							
240810	Natal/RN	Incinerador MARQUISE	Natal/RN	6.070		6.070				

Nota: Só figuram nesta tabela as unidades que tiveram alguma resposta em campos relativos a quantidades recebidas.



TABELA Up02 - INFORMAÇÕES SOBRE O FLUXO DE RESÍDUOS PARA AS UNIDADES DE PROCESSAMENTO

ANO DE REFERÊNCIA  
2009

Município de localização		Unidades de processamento dos resíduos sólidos situadas no município									
		Nome da unidade	Tipo de unidade, segundo o município informante	Município de origem dos resíduos	Quantidade de resíduos recebidos						
Total	Dom+Pub				Saúde	Indústria	Entulho	Podas	Outros		
Código	Nome/UF				tonelada	tonelada	tonelada	tonelada	tonelada	tonelada	tonelada
Região Nordeste		Up001	Up003	Up025	Up080	Up007	Up008	Up009	Up010	Up067	Up011
240810	Natal/RN	Unidade de Transbordo Cidade Nova	Unidade de transbordo	Natal/RN	197.931	197.931					
240810	Natal/RN	Unidade de Transbordo Cidade Nova	Unidade de transbordo	Parnamirim/RN	51.853	51.853					
240820	Nisia Floresta/RN	Lixão	Lixão	Nisia Floresta/RN	14.004	8.400	4				5.600
280450	Nossa Senhora da Glória/SE	Lixão	Lixão	Nossa Senhora da Glória/SE	7.197	5.250	125	102	250	220	1.250
251020	Nova Olinda/PB	PREFEITURA MUNICIPAL DE NOVA OLINDA	Lixão	Nova Olinda/PB	432	216	65	0	130	22	0
230945	Ocara/CE	LIXÃO PÚBLICO	Lixão	Ocara/CE		1.800	7	0	0	2	0
260960	Olinda/PE	Aterro de Resíduos Sólidos de Aguazinha	Aterro controlado	Olinda/PE	124.952	121.158	0	0	0	3.794	0
260960	Olinda/PE	Bonsucesso / Compostagem	Unidade de compostagem (pátio ou usina)	Olinda/PE	0	0	0	0			0
260960	Olinda/PE	Bonsucesso / Triagem	Unidade de triagem (galpão ou usina)	Olinda/PE	0	0	0	0	0	0	0
230970	Pacatuba/CE	Aterro Sanitário de Pacatuba	Aterro controlado	Itaitinga/CE	5.702	5.692	6	0	3	0	1
230970	Pacatuba/CE	Aterro Sanitário de Pacatuba	Aterro controlado	Pacatuba/CE	13.887	10.259	14	0	2.276	1.145	194
280490	Pacatuba/SE	PACATUBA PREFEITURA	Lixão	Pacatuba/SE							
292340	Palmas de Monte Alto/BA	LIXÃO	Lixão	Palmas de Monte Alto/BA		5.018					
220740	Palmeira do Piauí/PI	Prefeitura Municipal de Palmeira do Piauí	Lixão	Palmeira do Piauí/PI							
210760	Palmeirândia/MA	LIXÃO	Lixão	Palmeirândia/MA	4	3	0	0	1	0	0
270642	Pariconha/AL	PARICONHA	Lixão	Pariconha/AL	508	210	2	0	288	5	3
240325	Parnamirim/RN	Aterro de Podas e Entulhos de Parnamirim	Aterro de Resíduos da Construção Civil (=inertes)	Parnamirim/RN	46.215				22.694	23.521	
251080	Patos/PB	Lixão de Patos	Lixão	Patos/PB							
292390	Pau Brasil/BA	Pau Brasil	Lixão	Itaju do Colônia/BA							
292390	Pau Brasil/BA	Pau Brasil	Lixão	Pau Brasil/BA							
270660	Paulo Jacinto/AL	Lixão	Lixão	Mar Vermelho/AL	1.537	1.128	0	0	397	12	
270660	Paulo Jacinto/AL	Lixão	Lixão	Paulo Jacinto/AL	2.288	1.613	0	0	662	13	
231060	Penaforte/CE	Lixão penaforte	Lixão	Penaforte/CE	1.978	1.800	34	0	144	0	0
270680	Piaçabuçu/AL	Piaçabuçu	Lixão	Piaçabuçu/AL		1.800			768	2	2.570
251140	Picuí/PB	LIXAO A CEU ABERTO	Lixão	Picuí/PB	4.872	1.296	96		3.480		
231085	Pindoretama/CE	Lixão Pindoretama	Lixão	Pindoretama/CE							
210860	Pinheiro/MA	Lixão	Lixão	Pinheiro/MA	63.160	60.960			2.200		
251200	Pocinhos/PB	Depósito de Resíduos Sólidos do Município	Lixão	Pocinhos/PB	1.815	1.650	5		150	10	
241010	Poço Branco/RN	aterro municipal	Lixão	Poço Branco/RN	10.258	9.600	18	0	480	160	0
231110	Porteiras/CE	ATERRO CONTROLADO DO MUNICIPIO DE PORTEIRAS	Aterro controlado	Porteiras/CE	4.289	1.800	11	0	2.448	30	0
292530	Porto Seguro/BA	aterro sanitário de Porto Seguro	Aterro sanitário	Porto Seguro/BA		38.891	120		1.500		
292560	Presidente Dutra/BA	Lixão	Lixão	Presidente Dutra/BA	4.800	3.650			1.150		
241030	Presidente Juscelino/RN	LIXÃO MUNICIPAL DE SERRA CAIADA	Lixão	Presidente Juscelino/RN	3.240	2.673	81		324	162	
292593	Quixabeira/BA	lixão	Lixão	Quixabeira/BA	180	127	8	0	45	0	
261160	Recife/PE	Núcleo de Triagem	Unidade de triagem (galpão ou usina)	Recife/PE	935	935					
261160	Recife/PE	SERQUIP	Unidade de tratamento por incineração	Recife/PE	5.773		5.773				
231160	Redenção/CE	REDENÇÃO-CE	Lixão	Redenção/CE							
261190	Rio Formoso/PE	Aterro Sanitário, Usina de Recilágem e Compostagem	Aterro sanitário	Rio Formoso/PE		168			60		
231180	Russas/CE	RUSSAS	Lixão	Russas/CE	31.200	16.982	312	1.560	9.226	3.120	



TABELA Up02 - INFORMAÇÕES SOBRE O FLUXO DE RESÍDUOS PARA AS UNIDADES DE PROCESSAMENTO

ANO DE  
REFERÊNCIA  
**2009**

Município de localização		Unidades de processamento dos resíduos sólidos situadas no município									
		Nome da unidade	Tipo de unidade, segundo o município informante	Município de origem dos resíduos	Quantidade de resíduos recebidos						
Código	Nome/UF				Total	Dom+Pub	Saúde	Indústria	Entulho	Podas	Outros
					tonelada	tonelada	tonelada	tonelada	tonelada	tonelada	tonelada
Região Nordeste		Up001	Up003	Up025	Up080	Up007	Up008	Up009	Up010	Up067	Up011
261220	Salgueiro/PE	Aterro Sanitário	Aterro sanitário	Salgueiro/PE	17	10			6		1
292740	Salvador/BA	ACOPAMEC	Unidade de triagem (galpão ou usina)	Salvador/BA	16	16					
292740	Salvador/BA	ARCORS	Unidade de triagem (galpão ou usina)	Salvador/BA	3	3					
292740	Salvador/BA	ASSOCIAÇÃO JOVENS EM AÇÃO	Unidade de triagem (galpão ou usina)	Salvador/BA	15	15					
292740	Salvador/BA	ATERRO DE INERTE REVITA ENGENHARIA	Aterro de Resíduos da Construção Civil (=inertes)	Salvador/BA	1.303				1.303		
292740	Salvador/BA	Aterro Inerte - Base de Descarga de Entulho (BDE)	Aterro de Resíduos da Construção Civil (=inertes)	Salvador/BA	398.875				398.875		
292740	Salvador/BA	Aterro Metropolitano Centro	Aterro sanitário	Lauro de Freitas/BA	56.056	56.056					
292740	Salvador/BA	Aterro Metropolitano Centro	Aterro sanitário	Salvador/BA	699.243	699.243					
292740	Salvador/BA	Aterro Metropolitano Centro	Aterro sanitário	Simões Filho/BA	10.840	10.840					
292740	Salvador/BA	CAEC	Unidade de triagem (galpão ou usina)	Salvador/BA	400	400					
292740	Salvador/BA	CAMAPET	Unidade de triagem (galpão ou usina)	Salvador/BA	130	130					
292740	Salvador/BA	CANORE	Unidade de triagem (galpão ou usina)	Salvador/BA	50	50					
292740	Salvador/BA	Central de Podas	Unidade de manejo de galhadas e podas	Salvador/BA	10.383					10.383	
292740	Salvador/BA	COOCREJA	Unidade de triagem (galpão ou usina)	Salvador/BA	15	15					
292740	Salvador/BA	COOPELIX	Unidade de triagem (galpão ou usina)	Salvador/BA	30	30					
292740	Salvador/BA	Cooperativa Coopcicla - Galpão Sete Portas	Unidade de triagem (galpão ou usina)	Salvador/BA	420	420					
292740	Salvador/BA	COOPERBA - Ogunjá - Antiga Bariri	Unidade de triagem (galpão ou usina)	Salvador/BA	380	380					
292740	Salvador/BA	COOPERBRAVA	Unidade de triagem (galpão ou usina)	Salvador/BA	405	405					
292740	Salvador/BA	COOPERDIN	Unidade de triagem (galpão ou usina)	Salvador/BA	15	15					
292740	Salvador/BA	COOPERPAZ - Cooperativa de Catadores de Reciclagem	Unidade de triagem (galpão ou usina)	Salvador/BA	70	70					
292740	Salvador/BA	COOPERSSF	Unidade de triagem (galpão ou usina)	Salvador/BA	145	145					
292740	Salvador/BA	COOPERTANE	Unidade de triagem (galpão ou usina)	Salvador/BA	20	20					
292740	Salvador/BA	COOPGUARY	Unidade de triagem (galpão ou usina)	Salvador/BA	230	230					
292740	Salvador/BA	COOPMAM	Unidade de triagem (galpão ou usina)	Salvador/BA	18	18					
292740	Salvador/BA	CRG BAHIA	Unidade de triagem (galpão ou usina)	Salvador/BA	152	152					
292740	Salvador/BA	Estação de Transbordo	Unidade de transbordo	Salvador/BA	523.682	523.682					
292740	Salvador/BA	FOLHA VERDE	Unidade de triagem (galpão ou usina)	Salvador/BA	10	10					
292740	Salvador/BA	PACIÊNCIA VIVA	Unidade de triagem (galpão ou usina)	Salvador/BA	90	90					
292740	Salvador/BA	Posto de Descarga de Entulho (Itaigara)	Área de transb e triagem de RCD e volumosos (=ATT	Salvador/BA	10.605				10.605		
292740	Salvador/BA	Posto de Descarga de Resíduos da Construção e Demo	Área de transb e triagem de RCD e volumosos (=ATT	Salvador/BA	9.090				9.090		
292740	Salvador/BA	RECICLA CAJAZEIRAS	Unidade de triagem (galpão ou usina)	Salvador/BA	12	12					
292740	Salvador/BA	RECICOOP	Unidade de triagem (galpão ou usina)	Salvador/BA	9	9					
292740	Salvador/BA	REVALORIZAR	Unidade de triagem (galpão ou usina)	Salvador/BA	160	160					
292740	Salvador/BA	Unidade de Compostagem	Unidade de compostagem (pátio ou usina)	Salvador/BA	84						84
292740	Salvador/BA	Vala Séptica	Vala específica de RSS	Salvador/BA	57		57				
210970	Sambaíba/MA	lixão	Lixão	Sambaíba/MA		1.600	30				
292750	Santa Bárbara/BA	Unidade de Resíduos da Batata	Lixão	Santa Bárbara/BA		22	0	0			
292780	Santa Cruz da Vitória/BA	Resíduos Sólidos - SCV	Lixão	Santa Cruz da Vitória/BA	5.080	4.380			700		
210980	Santa Helena/MA	LIXÃO	Lixão	Santa Helena/MA	38	30	0	0	6	2	

Nota: Só figuram nesta tabela as unidades que tiveram alguma resposta em campos relativos a quantidades recebidas.



TABELA Up02 - INFORMAÇÕES SOBRE O FLUXO DE RESÍDUOS PARA AS UNIDADES DE PROCESSAMENTO

ANO DE REFERÊNCIA  
2009

Município de localização		Unidades de processamento dos resíduos sólidos situadas no município									
		Nome da unidade	Tipo de unidade, segundo o município informante	Município de origem dos resíduos	Quantidade de resíduos recebidos						
Total	Dom+Pub				Saúde	Indústria	Entulho	Podas	Outros		
Código	Nome/UF				tonelada	tonelada	tonelada	tonelada	tonelada	tonelada	tonelada
Região Nordeste		Up001	Up003	Up025	Up080	Up007	Up008	Up009	Up010	Up067	Up011
210990	Santa Inês/MA	Lixão de Santa Inês	Lixão	Pindaré-Mirim/MA	750	750					
210990	Santa Inês/MA	Lixão de Santa Inês	Lixão	Santa Inês/MA	17.701	17.472	198			31	
261260	Santa Maria da Boa Vista/PE	Aterro Sanitário	Aterro sanitário	Santa Maria da Boa Vista/PE							
292810	Santa Maria da Vitória/BA	Lixão de Santa Maria da Vitória	Lixão	Santa Maria da Vitória/BA	5.865	3.696	85		2.028	56	
292840	Santa Rita de Cássia/BA	SANTA RITA DE CASSIA	Lixão	Santa Rita de Cássia/BA	18.404	18.250	50	0	100	2	2
280640	Santana do São Francisco/SE	LIXÃO	Lixão	Santana do São Francisco/SE		288	0		1		
292880	Santo Estêvão/BA	Santo Estêvão	Lixão	Santo Estêvão/BA	7.500	7.500					
211050	São Bento/MA	LIXÃO	Lixão	São Bento/MA	1.140	720			360	60	
280670	São Cristóvão/SE	Lixeira	Lixão	São Cristóvão/SE	51.000	35.000			16.000		
241200	São Gonçalo do Amarante/RN	Area de Destino Final do Guajirú	Outra	Natal/RN	294.310				159.894	27.821	106.595
241200	São Gonçalo do Amarante/RN	Incinerador SERQUIP	Unidade de tratamento por incineração	Natal/RN	1.080		1.080				
211107	São João do Soter/MA	LIXÃO DA BAIXA FUNDA	Lixão	São João do Soter/MA		3.251	6	5	35	30	
261340	São José da Coroa Grande/PE	LIXÃO	Lixão	São José da Coroa Grande/PE	20.470	20.440				30	
211120	São José de Ribamar/MA	Lixão de São José de Ribamar	Lixão	São José de Ribamar/MA	24.000	24.000					
292937	São José do Jacuipê/BA	lixão	Lixão	São José do Jacuipê/BA	95	45	3	0	40	5	2
211140	São Luís Gonzaga do Maranhão/MA	LIXÃO	Lixão	São Luís Gonzaga do Maranhão/MA	12	9	0	0	2	1	0
211130	São Luis/MA	Aterro Municipal da Ribeira	Aterro controlado	São Luis/MA	473.566	473.566					
292940	São Miguel das Matas/BA	LIXÃO	Lixão	São Miguel das Matas/BA	1.320	1.210	10	0	50	40	10
241255	São Miguel do Gostoso/RN	Prefeitura Municipal	Lixão	São Miguel do Gostoso/RN	0	0	0	0	0	0	0
231270	Senador Pompeu/CE	ATERRO SEN POMPEU	Aterro sanitário	Senador Pompeu/CE	2.969	2.738	126	25	70	7	3
241340	Serra Negra do Norte/RN	USINA DE TRATAMENTO DE LIXO	Unidade de triagem (galpão ou usina)	Serra Negra do Norte/RN	1.296						
293060	Serrolândia/BA	SERROLANDIA	Outra	Serrolândia/BA		2.000					
231290	Sobral/CE	Aterro Sanitário de Sobral	Aterro sanitário	Sobral/CE		78.004	577		343	13	
261440	Solidão/PE	SOLIDAO	Unidade de triagem (galpão ou usina)	Solidão/PE	19	12	2	0	3	2	0
261500	Taquaritinga do Norte/PE	LIXÃO MUNICIPAL / SÍTIO RAPOSA	Lixão	Taquaritinga do Norte/PE	8.920						
211220	Timon/MA	Fabrica de Reciclagem e Compostagem	Unidade de triagem (galpão ou usina)	Timon/MA	109	32	36	0		41	0
270920	Traipu/AL	Lixão de Traipu	Lixão	Traipu/AL	2.178	1.340	18	0	762	58	0
251680	Triunfo/PB	Aterro Sanitário	Lixão	Triunfo/PB	829						
293250	Una/BA	PREFEITURA MUNICIPAL DE UMA	Lixão	Una/BA	4.320	2.160	24	1.956	180	0	0
293270	Uruçuca/BA	Uruçuca	Lixão	Ilhéus/BA							
293270	Uruçuca/BA	Uruçuca	Lixão	Uruçuca/BA		144	2		15	1	
293320	Vera Cruz/BA	Aterro	Aterro sanitário	Itaparica/BA	10.250	10.000	250				
231410	Viçosa do Ceará/CE	Lixao	Lixão	Viçosa do Ceará/CE		6.576	23				
293330	Vitória da Conquista/BA	Aterro	Aterro sanitário	Vitória da Conquista/BA	54.129	53.306	230	288		305	
293330	Vitória da Conquista/BA	Vala para RSS	Vala especifica de RSS	Vitória da Conquista/BA	230		230				
261640	Vitória de Santo Antão/PE	Vitória de Santo Antão	Aterro controlado	Vitória de Santo Antão/PE	37.200	15.100	3.700	5.000	8.000	400	5.000
293340	Wagner/BA	ATERRO DO MUNICIPIO DE WAGNER	Aterro controlado	Wagner/BA	657	400	7		240	10	



TABELA Up03  
INFORMAÇÕES SOBRE CARACTERÍSTICAS DAS UNIDADES  
DE PROCESSAMENTO POR DISPOSIÇÃO NO SOLO  
(ATERROS SANITÁRIOS, CONTROLADOS E LIXÕES)



TABELA Up03 - INFORMAÇÕES SOBRE CARACTERÍSTICAS DAS UNIDADES DE PROCESSAMENTO POR DISPOSIÇÃO NO SOLO

ANO DE REFERÊNCIA  
2009

Município de localização		Nome da unidade	Características da unidade por disposição no solo																		Tipo de unidade segudno o município informante		
			Tipo de licença ambiental obtida	Cerca	Inst. adm.	Imper-meabi-lização da base	Frequência da cob. dos resíduos	Drena-gem de gases	Aprov. dos gases	Drena-gem de águas pluviais	Recirc. de choru-me	Drena-gem de choru-me	Trat. interno de cho-rume	Trat. externo de cho-rume	Vigi-lância	Monit. ambi-ental	Queima a céu aberto	Animais exceto aves	Presença de catadores			Qtd. mora-dias unidade	
Ocor-rência	Até 14 anos	Maior de 14 anos																					
Código	Nome/UF																						
Região Nordeste		Up001	Up050	Up027	Up028	Up029	Up030	Up031	Up052	Up054	Up034	Up032	Up033	Up053	Up035	Up036	Up037	Up038	Up081	Up082	Up083	Up040	Up003
290010	Abaira/BA	sistema de coleta	Não existe	Sim	Sim	Não		Não	Não	Não	Não	Não	Não	Não	Não	Não	Não					0	Aterro sanitário
220010	Agricolândia/PI	Aterro/Lixão	Outro tipo	Não	Sim	Não	Semanal	Sim	Não	Não	Não	Não	Não	Não	Não	Sim	Sim	Sim				Não	Lixão
250010	Água Branca/PB	PREFEITURA MUNICIPAL DE ÁG	Não existe	Sim	Não	Não	Semanal	Não	Não	Não	Não	Não	Não	Não	Não	Não	Não	Não				Não	Lixão
220020	Água Branca/PI	Água Branca	Não existe	Sim	Sim	Sim		Não	Não	Não	Não	Sim	Não	Não	Sim	Não	Não	Não				Não	Aterro controlado
230040	Aiuaba/CE	empresa privada		Sim	Não	Não	Diária	Não	Não	Não	Não	Não	Não	Não	Sim	Não	Sim	Sim				0	Lixão
290070	Alagoinhas/BA	Aterro Sanitário	Operação	Sim	Sim	Sim	Diária	Sim	Não	Não	Não	Sim	Sim		Sim	Não	Não	Não	Sim	0	12	Não	Aterro sanitário
230050	Alcântaras/CE	Lixão Municipal de Alcântaras	Não existe	Sim	Não	Não		Não	Não	Não	Não	Não	Não	Não	Não	Sim	Sim	Não				0	Lixão
220045	Alvorada do Gurgueia/PI	Lixão do Alvorada do Gurgueia	Não existe	Não	Não	Não	Semanal	Não	Não	Não	Não	Não	Não	Não	Não	Não	Sim	Sim	Não			Não	Lixão
290100	Amargosa/BA	Aterro Sanitário Municipal	Não existe	Sim	Sim	Sim	Semanal	Não	Não	Não	Não	Não	Não	Não	Sim	Não	Não	Não				0	Aterro sanitário
290100	Amargosa/BA	Lixão	Não existe	Não	Não	Não		Não	Não	Não	Não	Não	Não	Não	Não	Não	Sim	Sim	Sim	0	8	4	Lixão
290100	Amargosa/BA	Vala para RSS	Não existe																				Aterro sanitário
230075	Amontada/CE	AMONTADA	Operação	Sim	Não	Sim		Não	Não	Não	Não	Não	Não	Não	Sim	Não	Não	Não				0	Lixão
290135	Andorinha/BA	lixão	Não existe	Sim	Não	Não		Não	Não	Não	Não	Não	Não	Não	Não	Não	Sim	Não				Não	Lixão
240080	Angicos/RN	Angicos	Não existe	Sim	Não	Não		Não	Não	Não	Não	Não	Não	Não	Não	Não	Sim	Sim				4	Lixão
250077	Aparecida/PB	Prefeitura Municipal de Aparecida-	Não existe	Sim	Não	Não	Diária	Não	Não	Não	Não	Não	Não	Não	Não	Não	Não	Não				Não	Lixão
230090	Apuiarés/CE	APUIARES	Não existe	Sim	Sim	Não	Diária	Não	Não	Não	Sim	Não	Não	Não	Não	Não	Sim	Não					Lixão
280020	Aquidabá/SE	aquidabã	Não existe	Não	Não	Não		Não	Não	Não	Sim	Não	Não	Não	Não	Não	Não	Sim				Não	Lixão
230100	Aquiraz/CE	Aterro Sanitário	Operação	Sim	Sim	Sim	Semanal	Sim	Sim	Sim	Não	Sim	Sim	Não	Sim	Sim	Não	Não	Sim		25	Não	Aterro sanitário
250080	Araçagi/PB	PREFEITURA MUNICIPAL DE AR	Não existe	Sim	Sim	Não	Diária	Não	Não	Não	Não	Não	Não	Não	Não	Não	Sim	Não				0	Lixão
280030	Aracaju/SE	Aterro Controlado do Bairro Santa	Não existe	Sim	Sim	Não	Diária	Não	Não	Não	Não	Não	Não	Não	Sim	Não	Não	Não	Não			Não	Aterro controlado
290210	Araci/BA	Aterro Sanitário Simplificado	Operação	Sim	Não	Não		Não	Não	Não	Não	Não	Não	Não	Sim	Não	Não	Não					Aterro controlado
270030	Arapiraca/AL	Aterro Sanitário	Operação	Sim	Sim	Sim	Diária	Sim	Não	Não	Não	Sim	Sim	Não	Sim	Não	Não	Sim	Sim	0	150	150	Aterro controlado
220090	Aroazes/PI	prefeitura municipal de aroazes	Não existe	Não	Não	Não		Não	Não	Não	Não	Não	Não	Não	Não	Não	Sim	Sim				Não	Lixão
250135	Assunção/PB	Unidade de recilagem	Não existe	Sim	Não	Não	Diária	Não	Não	Não	Não	Não	Não	Não	Não	Não	Sim	Não					Lixão
240140	Baia Formosa/RN	LIXÃO "PAU FERRO"	Não existe																				Lixão
250150	Bananeiras/PB	SÍTIO PORTEIRAS	Operação	Sim	Não	Não		Não	Não	Não	Não	Não	Não	Não	Não	Sim	Não	Não				0	Lixão
220117	Barra D'Alcântara/PI	Chapadinha dos Sinhas	Não existe	Sim	Não	Não	Diária	Não	Não	Não	Não	Não	Não	Não	Não	Não	Sim	Sim				Não	Lixão
270050	Barra de Santo Antônio/AL	Lixão Barra I	Não existe	Não	Não	Não	Diária	Não	Não	Não	Não	Não	Não	Não	Não	Não	Sim	Não					Lixão
270050	Barra de Santo Antônio/AL	Lixão Ilha da Croa	Não existe	Não	Não	Não	Diária	Não	Não	Não	Não	Não	Não	Não	Não	Não	Sim	Não					Lixão
290270	Barra/BA	LIXAO	Não existe	Sim	Não	Não	Diária	Não	Não	Não	Não	Não	Não	Não	Não	Não	Não	Sim				0	Lixão
230220	Beberibe/CE	Aterro Controlado do Sítio Macapá	Não existe	Sim	Não	Não	Semanal	Não	Não	Não	Não	Não	Não	Não	Sim	Sim	Não	Não				0	Aterro controlado
210180	Benedito Leite/MA	LIXÃO		Não	Não	Não		Não	Não	Não	Não	Não	Não	Não	Não	Não	Não	Não				Não	Lixão
250210	Boa Ventura/PB	PREFEITURA MUNICIPAL DE BO	Não existe	Não	Não	Não		Não	Não	Não	Não	Não	Não	Não	Não	Não	Sim	Sim				Não	Lixão
290395	Bom Jesus da Serra/BA	Prefeitura Municipal de Bom Jesus	Não existe	Não	Não	Não	Semanal	Não	Não	Não	Não	Não	Não	Não	Não	Não	Sim	Não				Não	Lixão



**TABELA Up03 - INFORMAÇÕES SOBRE CARACTERÍSTICAS DAS UNIDADES DE PROCESSAMENTO POR DISPOSIÇÃO NO SOLO**

ANO DE  
REFERÊNCIA  
**2009**

Município de localização		Nome da unidade	Características da unidade por disposição no solo																		Tipo de unidade segudno o município informante		
			Tipo de licença ambiental obtida	Cerca	Inst. adm.	Impermeabilização da base	Frequência da cob. dos resíduos	Drenagem de gases	Aprov. dos gases	Drenagem de águas pluviais	Recirc. de chorume	Drenagem de chorume	Trat. interno de chorume	Trat. externo de chorume	Vigilância	Monit. ambiental	Queima a céu aberto	Animais exceto aves	Presença de catadores			Qtd. moradias	
Código	Nome/UF																	Ocorrência	Até 14 anos	Maior de 14 anos	unidade		
Região Nordeste		Up001	Up050	Up027	Up028	Up029	Up030	Up031	Up052	Up054	Up034	Up032	Up033	Up053	Up035	Up036	Up037	Up038	Up081	Up082	Up083	Up040	Up003
240170	Bom Jesus/RN	LIXÃO BOM JESUS/RN	Não existe	Sim	Não	Sim		Não	Não	Não	Não	Não	Não	Não	Não	Sim	Não					Lixão	
290400	Boninal/BA	lixão	Não existe	Não	Não	Não		Não	Não	Não	Não	Não	Não	Não	Não	Sim	Sim					0 Lixão	
250240	Bonito de Santa Fé/PB	Bonito de Santa Fé	Não existe	Sim	Não	Não		Não	Não	Não	Não	Não	Não	Não	Não	Sim	Sim					Não Lixão	
250250	Boqueirão/PB	Secretaria de Infra-Estrutura	Não existe																			Lixão	
230250	Brejo Santo/CE	LIXÃO	Outro tipo	Sim	Não	Não	Semanal	Não	Não	Sim	Não	Não	Não	Não	Sim	Sim	Sim	Sim				0 Lixão	
210230	Buriti Bravo/MA	LIXÃO DO MORRO	Não existe	Sim	Não	Não		Não	Não	Não	Não	Não	Não	Não	Não	Sim	Não					Não Lixão	
250310	Cabaceiras/PB	Departamento de Obras e Serviços	Não existe	Sim	Não	Não		Não	Não	Não	Não	Não	Não	Não	Não	Sim	Não					Lixão	
290500	Caculé/BA	LIXÃO	Não existe	Sim	Não	Não	Semanal	Não	Não	Sim	Não	Não	Não	Não	Não	Sim	Não					Não Lixão	
290515	Caetanos/BA	LIXÃO	Não existe	Não	Sim	Não		Não	Não	Não	Não	Não	Não	Não	Não	Sim	Não					Não Lixão	
240200	Caicó/RN	Sítio Várzea Redonda ou Gruta do	Não existe	Sim	Sim	Não	Semanal	Não	Não	Não	Não	Não	Não	Não	Sim	Sim	Não	Não	Sim	0	15	Não Lixão	
220207	Cajazeiras do Piauí/PI	ATERRO	Outro tipo	Sim	Não	Sim	Diária	Não	Não	Sim	Não	Sim	Sim	Não	Não	Sim	Sim	Não				Não Aterro sanitário	
220209	Caldeirão Grande do Piauí/PI	Bandeira	Não existe	Sim	Não	Não		Não	Não	Não	Não	Não	Não	Não	Não	Sim	Sim	Não				Não Lixão	
220209	Caldeirão Grande do Piauí/PI	Serra da Gitirana		Sim	Não	Não	Semanal	Sim	Não	Não	Não	Não	Não	Não	Sim	Sim	Sim	Não				Não Lixão	
290570	Camaçari/BA	Aterro Integrado Camaçari / Dias D	Operação	Sim	Sim	Sim	Diária	Sim	Não	Sim	Não	Sim	Não	Sim	Sim	Sim	Não	Não	Não			Não Aterro sanitário	
250390	Camalau/PB	CAMALAU	Não existe	Sim	Não	Sim	Semanal	Não	Não	Não	Não	Não	Não	Não	Não	Sim	Não					Não Lixão	
250400	Campina Grande/PB	Lixão	Operação	Sim	Sim	Não		Não	Não	Não	Sim	Não	Não	Não	Sim	Não	Sim	Sim	Sim			Não Lixão	
270140	Campo Alegre/AL	Campo Alegre	Não existe	Sim	Sim	Não	Semanal	Não	Não	Não	Não	Não	Não	Não	Não	Não	Não					0 Lixão	
220220	Campo Maior/PI	VAZADOURO A CEU ABERTO DE	Não existe	Não	Não	Não		Não	Não	Não	Não	Não	Não	Não	Não	Sim	Sim	Sim	0	6		2 Lixão	
260370	Canhotinho/PE	LIXÃO DO SÍTIO PAULA	Não existe	Sim	Não	Não		Não	Não	Não	Não	Não	Não	Não	Não	Sim	Não					Lixão	
280120	Canindé de São Francisco/SE	Lixão do Bota Fora	Não existe	Sim	Não	Não	Semanal	Não	Não	Não	Não	Não	Não	Não	Não	Sim	Não	Não	Sim			Não Lixão	
220230	Canto do Buriti/PI	Lixão	Não existe	Não	Não	Não		Não	Não	Não	Não	Não	Não	Não	Não	Sim	Sim	Não				Não Lixão	
280130	Capela/SE	PM CAPELA		Sim	Não	Sim	Semanal	Não	Não	Não	Não	Não	Não	Não	Sim	Não	Não	Sim				Não Lixão	
290690	Caravelas/BA	Aterro Sanitario Simplificado de Car	Outro tipo	Não	Sim	Sim	Semanal	Sim	Não	Não	Não	Não	Não	Não	Não	Sim	Não	Não				Não Aterro controlado	
290690	Caravelas/BA	Lixão Barcelona	Não existe	Não	Não	Não	Diária	Não	Não	Não	Não	Não	Não	Não	Não	Não	Sim	Não				Não Lixão	
290690	Caravelas/BA	Lixão Juerana	Não existe	Não	Não	Não	Diária	Não	Não	Não	Não	Não	Não	Não	Não	Sim	Sim					Não Lixão	
290690	Caravelas/BA	Lixão Nova Tribuna	Não existe	Não	Não	Não	Diária	Não	Não	Não	Não	Não	Não	Não	Não	Sim	Não					Não Lixão	
290690	Caravelas/BA	Lixão Rancho Alegre	Não existe	Não	Não	Não	Diária	Não	Não	Não	Não	Não	Não	Não	Não	Sim	Sim					Não Lixão	
290710	Carinhanha/BA	AGROVILA 15	Não existe	Sim	Não	Não		Não	Não	Não	Não	Não	Não	Não	Não	Sim	Não					Não Lixão	
290710	Carinhanha/BA	AGROVILA 16	Não existe	Sim	Não	Não		Não	Não	Não	Não	Não	Não	Não	Não	Sim	Não					Não Lixão	
290710	Carinhanha/BA	AGROVILA 23	Não existe	Sim	Não	Não		Não	Não	Não	Não	Não	Não	Não	Não	Sim	Não					Não Lixão	
290710	Carinhanha/BA	ANGICO	Não existe	Sim	Não	Não		Não	Não	Não	Não	Não	Não	Não	Não	Sim	Não					Não Lixão	
290710	Carinhanha/BA	BAIXA DO MUCAMBO	Não existe	Sim	Não	Não		Não	Não	Não	Não	Não	Não	Não	Não	Sim	Não					Não Lixão	
290710	Carinhanha/BA	BARRA DO PARATECA	Não existe	Sim	Não	Não		Não	Não	Não	Não	Não	Não	Não	Não	Sim	Não					Não Lixão	
290710	Carinhanha/BA	BARRINHA	Não existe	Sim	Não	Não		Não	Não	Não	Não	Não	Não	Não	Não	Sim	Não					Não Lixão	



TABELA Up03 - INFORMAÇÕES SOBRE CARACTERÍSTICAS DAS UNIDADES DE PROCESSAMENTO POR DISPOSIÇÃO NO SOLO

ANO DE  
REFERÊNCIA  
**2009**

Município de localização		Nome da unidade	Características da unidade por disposição no solo																		Tipo de unidade segudno o município informante		
			Tipo de licença ambiental obtida	Cerca	Inst. adm.	Imper-meabilização da base	Frequência da cob. dos resíduos	Drena-gem de gases	Aprov. dos gases	Drena-gem de águas pluviais	Recirc. de choru-me	Drena-gem de choru-me	Trat. interno de choru-me	Trat. externo de choru-me	Vigi-lância	Monit. ambiental	Queima a céu aberto	Animais exceto aves	Presença de catadores			Qtd. mora-dias	
Ocor-rência	Até 14 anos	Maior de 14 anos																	unidade				
Código	Nome/UF																						
Região Nordeste		Up001	Up050	Up027	Up028	Up029	Up030	Up031	Up052	Up054	Up034	Up032	Up033	Up053	Up035	Up036	Up037	Up038	Up081	Up082	Up083	Up040	Up003
290710	Carinhanha/BA	CANABRAVA	Não existe	Sim	Não	Não		Não	Não	Não	Não	Não	Não	Não	Não	Sim	Não					Não Lixão	
290710	Carinhanha/BA	CAPINÃO	Não existe	Sim	Não	Não		Não	Não	Não	Não	Não	Não	Não	Não	Sim	Não					Não Lixão	
290710	Carinhanha/BA	FEIRA DE SANTA LUZIA	Não existe	Sim	Não	Não		Não	Não	Não	Não	Não	Não	Não	Não	Sim	Não					Não Lixão	
290710	Carinhanha/BA	MARREQUEIRO	Não existe	Não	Não	Não		Não	Não	Não	Não	Não	Não	Não	Não	Sim	Não					Não Lixão	
290710	Carinhanha/BA	PIANEGO	Não existe	Sim	Não	Não		Não	Não	Não	Não	Não	Não	Não	Não	Sim	Não					Não Lixão	
290710	Carinhanha/BA	RIACHO DO CAPINÃO	Não existe	Sim	Não	Não		Não	Não	Não	Não	Não	Não	Não	Não	Sim	Não					Não Lixão	
290710	Carinhanha/BA	SÃO JOSÉ	Não existe	Sim	Não	Não		Não	Não	Não	Não	Não	Não	Não	Não	Sim	Não					Não Lixão	
290710	Carinhanha/BA	SEDE	Não existe	Sim	Não	Não	Semanal	Não	Não	Não	Não	Não	Não	Não	Não	Sim	Não					Não Lixão	
290710	Carinhanha/BA	VILA SÃO JOÃO	Não existe	Sim	Não	Não		Não	Não	Não	Não	Não	Não	Não	Não	Sim	Não					Não Lixão	
230310	Cariré/CE	Lixão	Não existe	Sim	Não	Não		Não	Não	Não	Não	Não	Não	Não	Não	Sim	Não					0 Lixão	
260390	Carnaíba/PE	Prefeitura carnaiba	Não existe	Sim	Não	Não	Semanal	Não	Não	Não	Não	Não	Não	Não	Não	Sim	Não					0 Lixão	
250420	Catingueira/PB	PREFEITURA MUNICIPAL DE CA	Instalação	Sim	Não	Não		Não	Não	Não	Não	Não	Não	Não	Não	Sim	Sim					Não Aterro sanitário	
290750	Catu/BA	ATERRO SANITÁRIO DE CATU	Não existe	Sim	Sim	Sim	Diária	Sim	Não	Sim	Não	Sim	Não	Não	Sim	Sim	Sim					0 Aterro sanitário	
230370	Caucaia/CE	Aterro Metropolitano da ASMOC	Operação	Sim	Sim	Sim	Diária	Sim	Não	Sim	Não	Sim	Sim	Não	Sim	Não	Não	Não	Não			Não Aterro sanitário	
210300	Caxias/MA	Lixão Controlado	Não existe	Sim	Sim	Não	Diária	Não	Não	Não	Não	Não	Não	Não	Sim	Não	Sim	Sim	Sim	0	40	Não Lixão	
240260	Ceará-Mirim/RN	Aterro Sanitário da Região Metropol	Operação	Sim	Sim	Sim	Diária	Sim	Não	Sim	Sim	Sim	Sim	Sim	Sim	Não	Não	Não				Não Aterro sanitário	
290790	Cipó/BA	Lixão	Não existe	Não	Não	Não	Diária	Não	Não	Não	Não	Não	Não	Não	Não	Sim	Não					0 Lixão	
210330	Codó/MA	Lixão	Não existe	Não	Não	Não	Semanal	Não	Não	Não	Não	Não	Não	Não	Não	Sim	Sim	Sim	5	50	Não Lixão		
220277	Colônia do Piauí/PI	lixao publico de colonia do piaui	Não existe	Sim	Não	Não	Semanal	Não	Não	Não	Não	Não	Não	Não	Não	Sim	Sim					Não Lixão	
210355	Conceição do Lago-Açu/MA	CONCEIÇÃO DO LAGO AÇU	Não existe	Não	Não	Sim		Não	Não	Não	Não	Não	Não	Não	Não	Sim	Não					Não Lixão	
250450	Condado/PB	PREFEITURA MUNICIPAL DE CO		Não	Não	Não		Não	Não	Não	Não	Não	Não	Não	Não	Sim	Sim					Não Lixão	
290910	Coribe/BA	Prefeitura Municipal de Coribe	Não existe	Não	Não	Não	Diária	Não	Não	Não	Não	Não	Não	Não	Não	Sim	Sim					Não Lixão	
290920	Coronel João Sá/BA	LIXÃO DE CORONEL JOÃO SÁ	Não existe																			Lixão	
270230	Coruripe/AL	SECRETARIA DE LIMPEZA URBA	Prévia	Sim	Não	Sim		Sim	Não	Não	Não	Sim	Sim	Não	Sim	Não	Não	Não				0 Aterro controlado	
290940	Cotegipe/BA	LIXÃO		Sim	Não	Não		Não		Não	Não		Não	Não	Sim	Não	Não					Não Lixão	
230420	Crato/CE	lixão	Não existe	Sim	Não	Não	Diária	Não	Não	Não	Não	Não	Não	Não	Sim	Não	Não	Não				0 Lixão	
290980	Cruz das Almas/BA	aterro sanitário integrado de cruz d	Outro tipo	Sim	Sim	Sim	Diária	Sim	Não	Sim	Sim	Sim	Sim	Não	Sim	Sim	Não	Não				Não Aterro sanitário	
230425	Cruz/CE	Deposito de Lixo Cavalto Bravo	Não existe	Sim	Não	Não		Não	Não	Não	Não	Não	Não	Não	Não	Sim	Não					0 Lixão	
230425	Cruz/CE	Deposito de Lixo Lagoa Seca	Não existe	Sim	Não	Não		Não	Não	Não	Não	Não	Não	Não	Não	Sim	Não					0 Lixão	
230425	Cruz/CE	Deposito de Lixo Monteiro	Não existe	Sim	Não	Não		Não	Não	Não	Não	Não	Não	Não	Não	Não	Não					Não Lixão	
230425	Cruz/CE	Deposito de Lixo Paraguai		Sim	Não	Não		Não	Não	Não	Não	Não	Não	Não	Não	Não	Não					Não Lixão	
210370	Cururupu/MA	Lixeira	Não existe	Não	Não	Não		Não	Não	Não	Não	Não	Não	Não	Não	Sim	Sim	Não				Não Lixão	
291050	Entre Rios/BA	Lixão	Não existe	Não	Não	Não	Diária	Não	Não	Não	Não	Não	Não	Não	Não	Não	Sim					Não Lixão	
230430	Farias Brito/CE	FARIAS BRITO	Prévia	Sim	Não	Não	Semanal	Não	Não	Não	Não	Não	Não	Não	Sim	Não	Não					Não Lixão	



**TABELA Up03 - INFORMAÇÕES SOBRE CARACTERÍSTICAS DAS UNIDADES DE PROCESSAMENTO POR DISPOSIÇÃO NO SOLO**

ANO DE  
REFERÊNCIA  
**2009**

Município de localização		Nome da unidade	Características da unidade por disposição no solo																		Tipo de unidade segudno o município informante		
			Tipo de licença ambiental obtida	Cerca	Inst. adm.	Impermeabilização da base	Frequência da cob. dos resíduos	Drenagem de gases	Aprov. dos gases	Drenagem de águas pluviais	Recirc. de chorume	Drenagem de chorume	Trat. interno de chorume	Trat. externo de chorume	Vigilância	Monit. ambiental	Queima a céu aberto	Animais exceto aves	Presença de catadores			Qtd. moradias	
Código	Nome/UF																	Ocorrência	Até 14 anos	Maior de 14 anos	unidade		
Região Nordeste		Up001	Up050	Up027	Up028	Up029	Up030	Up031	Up052	Up054	Up034	Up032	Up033	Up053	Up035	Up036	Up037	Up038	Up081	Up082	Up083	Up040	Up003
291077	Feira da Mata/BA	RAMALHO	Não existe	Não	Não	Não		Não	Não	Não	Não	Não	Não	Não	Não	Sim	Não					Não Lixão	
291077	Feira da Mata/BA	sede	Não existe	Sim	Não	Não		Não	Não	Não	Não	Não	Não	Não	Não	Sim	Sim					Não Lixão	
220385	Floresta do Piauí/PI	PREFEITURA MUNICIPAL DE FL	Não existe	Sim	Não	Não	Semanal	Não	Não	Não	Não	Não	Não	Não	Não	Sim	Não					Não Lixão	
260570	Floresta/PE	Secretaria Municipal de Planejame	Não existe	Sim	Não	Sim	Diária	Não	Não	Não	Não	Não	Não	Não	Não	Sim	Sim					Lixão	
230435	Forquilha/CE	LIXÃO MUNICIPAL DE FORQUILH	Não existe	Não	Não	Não		Não	Não	Sim	Não	Não	Não	Não	Não	Sim	Sim					1 Lixão	
220415	Francisco Macedo/PI	Café da Pedra	Operação	Sim	Não	Não	Diária	Não	Não	Sim	Não	Não	Não	Não	Sim	Sim	Sim	Não				Não Lixão	
220420	Francisco Santos/PI	Lixão	Não existe	Não	Não	Não		Não	Não	Não	Não	Não	Não	Não	Não	Sim	Sim					Não Lixão	
280250	General Maynard/SE	prefeitura municipal de general may	Não existe	Não	Não	Não		Não	Não	Não	Não	Não	Não	Não	Não	Não	Não					Não Lixão	
291130	Gentio do Ouro/BA	Gentio do Ouro	Não existe	Não	Não	Não		Não	Não	Não	Não	Não	Não	Não	Não	Sim	Sim					Não Lixão	
260640	Gravatá/PE	Gravatá	Operação	Sim	Sim	Sim	Semanal	Sim	Não	Sim	Sim	Sim	Sim	Não	Sim	Sim	Não	Não				Não Aterro sanitário	
230490	Groaíras/CE	Lixão	Não existe	Não	Não	Não	Diária	Não	Não	Não	Não	Não	Não	Não	Não	Sim	Sim					10 Lixão	
220450	Guadalupe/PI	Lixão de Guadalupe	Não existe	Não	Não	Não	Diária	Não	Não	Não	Não	Não	Não	Não	Não	Sim	Sim	Não				Não Lixão	
210490	Guimarães/MA	lixao	Não existe	Não	Não	Não	Semanal	Não	Não	Não	Não	Não	Não	Não	Não	Sim	Sim					Não Lixão	
230520	Hidrolândia/CE	LIXÃO NA LOCALIDADE DE ARG	Outro tipo	Sim	Não	Não	Diária	Não	Não	Não	Não	Não	Não	Não	Não	Sim	Não					0 Lixão	
291190	Iaçu/BA	laçu	Não existe	Sim	Não	Não	Semanal	Não	Não	Não	Não	Não	Não	Não	Não	Sim	Não					0 Lixão	
291200	Ibiassucê/BA	IBIASSUCÊ	Não existe	Não	Não	Não	Semanal	Não	Não	Não	Não	Não	Não	Não	Não	Sim	Sim	Não				Não Lixão	
260670	Ibirajuba/PE	lixão da sede municipal	Não existe	Sim	Não	Sim	Semanal	Não	Não	Não	Não	Não	Não	Não	Não	Não	Não					0 Lixão	
230540	Icó/CE	ICÓ	Operação	Sim	Não	Não		Não	Não	Não	Não	Não	Não	Sim	Não	Não	Sim	Não				0 Lixão	
230550	Iguatu/CE	Lixão Municipal	Não existe	Sim	Não	Não		Não	Não	Não	Não	Não	Não	Não	Sim	Não	Não	Não				Lixão	
210530	Imperatriz/MA	Aterro Controlado	Operação	Sim	Sim	Não		Não	Não	Não	Não	Não	Não	Não	Sim	Sim	Não	Não	Sim	22	91	Não Aterro controlado	
230560	Independência/CE	jurua	Operação	Sim	Não	Sim	Semanal	Não	Não	Não	Não	Não	Não	Não	Sim	Sim	Não	Sim				0 Lixão	
230560	Independência/CE	São Jerônimo	Operação	Sim	Não	Sim	Diária	Não	Não	Não	Não	Não	Não		Sim	Sim	Não	Sim	Não			Não Lixão	
270330	Inhapi/AL	LIXÃO	Não existe	Não	Não	Não		Não	Não	Não	Não	Não	Não	Não	Não	Sim	Sim					10 Lixão	
220470	Inhuma/PI	SECRETARIA MUNICIPAL DE SE	Instalação																			Aterro sanitário	
291430	Iramaia/BA	lixão	Não existe	Não	Não	Não	Diária	Não	Não	Não	Não	Não	Não	Não	Não	Sim	Sim					Não Lixão	
291440	Iraquara/BA	Iraquara	Não existe	Sim	Não	Não		Não	Não	Não	Não	Não	Não	Não	Não	Sim	Não					0 Lixão	
230610	Irauçuba/CE	sede	Outro tipo	Sim	Não	Não		Não	Não	Não	Não	Não	Não	Não	Não	Sim	Não					Não Lixão	
280290	Itabaiana/SE	LIXÃO	Não existe	Sim	Não	Não		Não	Não	Não	Não	Não	Não	Não	Não	Sim	Não					0 Lixão	
280310	Itabi/SE	itabi	Não existe	Sim	Não	Não	Semanal	Não	Não	Não	Sim	Não	Não	Não	Sim	Não	Não					Não Lixão	
291480	Itabuna/BA	Volta da Cobra	Operação	Sim	Não	Não	Diária	Não	Não	Não	Não	Não	Não	Não	Sim	Sim	Sim	Não	Não			Não Lixão	
240485	Itajá/RN	Itajá	Instalação	Não	Não	Não		Sim	Não	Sim	Não	Não	Não	Não	Não	Sim	Não					Não Aterro sanitário	
291570	Itamarí/BA	LIXÃO DA BAIXA FRIA	Não existe	Sim	Não	Não		Não	Não	Não	Não	Não	Não	Não	Não	Não	Não					0 Lixão	
260765	Itambé/PE	Prefeitura Municipal de Itambé	Não existe	Sim	Não	Não		Não	Não	Não	Não	Não	Não	Não	Não	Não	Não					Não Lixão	
291680	Itarantim/BA	itarantim	Não existe	Não	Sim	Não	Diária	Não	Não	Não	Não	Não	Não	Não	Não	Sim	Não					0 Lixão	



TABELA Up03 - INFORMAÇÕES SOBRE CARACTERÍSTICAS DAS UNIDADES DE PROCESSAMENTO POR DISPOSIÇÃO NO SOLO

ANO DE REFERÊNCIA  
2009

Município de localização		Nome da unidade	Características da unidade por disposição no solo																		Tipo de unidade segudno o município informante		
			Tipo de licença ambiental obtida	Cerca	Inst. adm.	Imper-meabi-lização da base	Frequência da cob. dos resíduos	Drena-gem de gases	Aprov. dos gases	Drena-gem de águas pluviais	Recirc. de choru-me	Drena-gem de choru-me	Trat. interno de cho-rume	Trat. externo de cho-rume	Vigi-lância	Monit. ambi-ental	Queima a céu aberto	Animais exceto aves	Presença de catadores			Qtd. mora-dias	
Código	Nome/UF																	Ocor-rência	Até 14 anos	Maior de 14 anos	unidade		
Região Nordeste		Up001	Up050	Up027	Up028	Up029	Up030	Up031	Up052	Up054	Up034	Up032	Up033	Up053	Up035	Up036	Up037	Up038	Up081	Up082	Up083	Up040	Up003
230655	Itarema/CE	ITAREMA	Não existe	Sim	Não	Não		Não	Não	Não	Não	Não	Não	Não	Sim	Sim	Sim	Não				0	Lixão
230660	Itatira/CE	PREFEITURA MUNICIPAL DE ITA	Não existe	Sim	Não	Não		Não	Não	Não	Não	Não	Não	Não	Não	Não	Sim	Não				Não	Lixão
291690	Itiruçu/BA	Fazenda Lagoa Nova	Não existe	Sim	Não	Não	Semanal	Não	Não	Não	Não	Não	Não	Não	Não	Não	Sim	Não				2	Lixão
260790	Jaboatão dos Guararapes/PE	Aterro da Muribeca	Outro tipo	Sim	Sim	Não	Semanal	Sim	Não	Sim	Sim	Sim	Sim	Não	Sim	Sim	Não	Não	Sim	0	859	Não	Aterro controlado
240500	Jaçanã/RN	prefeitura municipal de jaçanã	Prévia	Sim	Sim	Não	Diária	Não	Não	Não	Não	Não	Sim	Sim	Sim	Sim	Sim	Não					Lixão
291750	Jacobina/BA	LIMPUJA- Limpeza Publica de Jac		Não	Não	Não	Diária	Não	Não	Não	Não	Não	Não	Não	Não	Não	Não	Sim	Não			Não	Lixão
291760	Jaguaquara/BA	Prefeitura Municipal de Jaguaquara	Operação	Sim	Sim	Sim	Semanal	Sim	Não	Não	Sim	Sim	Não	Não	Sim	Não	Sim	Não				Não	Aterro sanitário
240540	Japi/RN	JAPI	Não existe	Não	Não	Não		Não	Não	Não	Não	Não	Não	Não	Não	Não	Não	Não				Não	Lixão
230720	Jati/CE	jati2010	Não existe	Sim	Não	Não	Semanal	Não	Não	Não	Não	Não	Não	Não	Não	Não	Sim	Sim				Não	Lixão
250750	João Pessoa/PB	Aterro Sanitário Metropolitano	Operação	Sim	Sim	Sim	Diária	Sim	Não	Sim	Não	Sim	Sim	Não	Sim	Sim	Não	Não	Não			Não	Aterro sanitário
250750	João Pessoa/PB	Lixão do Róger																					Lixão
230730	Juazeiro do Norte/CE	Aterro Controlado da Palmeirinha	Não existe	Sim	Sim	Não	Diária	Não	Não	Não	Não	Não	Não	Não	Sim	Sim	Não	Sim	Sim	0	170	1	Aterro controlado
291870	Lafaiete Coutinho/BA	Aterro simplificado	Outro tipo	Sim	Não	Não	Semanal	Não	Não	Não		Não	Não	Não		Não	Sim	Não				Não	Aterro sanitário
280350	Lagarto/SE	Lixão Santo Antônio	Não existe	Não	Não	Não	Diária	Não	Não	Não	Não	Não	Não	Não	Sim	Não	Não	Não	Não	Não		Não	Lixão
220555	Lagoa Alegre/PI	Prefeitura Municipal de Lagoa Alegr	Não existe	Sim	Sim	Não	Diária	Não	Não	Não	Não	Não	Não	Não	Não	Não	Não	Sim				Não	Lixão
250830	Lagoa Seca/PB	Prefeitura Cidade de Lagoa Seca	Operação	Não	Não	Sim	Semanal	Não	Não	Não	Não	Não	Não	Não	Sim	Sim	Não	Não				0	Aterro controlado
291890	Lajedão/BA	lixão	Não existe	Não	Não	Não	Diária	Não	Não	Não	Não	Não	Não	Sim	Não	Sim	Sim	Sim				Não	Lixão
291900	Lajedinho/BA	Lixão de Lajedinho	Não existe	Sim	Não	Não		Não	Não	Não	Não	Não	Não	Não	Não	Não	Sim	Não				Não	Lixão
250840	Lastro/PB	Lastro	Não existe	Sim	Não	Não	Semanal	Não	Não	Não	Não	Não	Não	Não	Não	Não	Não	Não				Não	Lixão
291930	Lençóis/BA	PREFEITURA MUNICIPAL DE LE		Não	Não	Não		Não	Não	Não	Não	Não	Não	Não	Não	Não	Sim	Não				Não	Lixão
230760	Limoeiro do Norte/CE	COMARES - UL	Não existe																				Aterro sanitário
291950	Livramento de Nossa Senhora/BA	Livramento de Nossa Senhora		Não	Não	Não		Não	Não	Não	Não	Não	Não	Não	Não	Não	Não	Sim				0	Lixão
210620	Luis Domingues/MA	luis domingues	Outro tipo	Não	Não	Não		Não	Não	Não	Não	Não	Não	Não	Não	Não	Não	Não				Não	Lixão
240700	Luis Gomes/RN	lixao	Não existe	Sim	Não	Sim		Não	Não	Não	Não	Não	Não	Não	Não	Sim	Sim	Não	Sim	0	6	Não	Lixão
270430	Maceió/AL	Lixão de Cruz das Almas /SLUM	Não existe	Não	Sim	Não	Semanal	Não	Não	Não	Não	Não	Não	Não	Sim	Não	Sim	Sim	Sim	0	326	Não	Lixão
291995	Maetinga/BA	MAETINGA	Não existe	Não	Não	Não		Não	Não	Sim	Não	Não	Não	Não	Não	Não	Sim	Não				Não	Lixão
292010	Mairi/BA	Lixão	Não existe	Não	Não	Não	Diária	Não	Não	Não	Não	Não	Não	Não	Não	Não	Sim	Sim				0	Lixão
280390	Malhador/SE	lixão de Malhador	Não existe	Sim	Não	Não		Não	Não	Não	Não	Não	Não	Não	Sim	Não	Não	Não				Não	Lixão
250900	Manaira/PB	Aterro Sanitário	Operação	Sim	Sim	Sim	Diária	Sim	Não	Sim	Sim	Sim	Sim	Não	Não	Sim	Não	Não				Não	Aterro sanitário
230765	Maracanau/CE	ATERRO SANITÁRIO	Operação	Sim	Sim	Não	Diária	Sim	Não	Sim	Não	Sim	Sim	Não	Sim	Sim	Não	Não				0	Aterro sanitário
260920	Maraial/PE	Lixão	Não existe	Não	Não	Não		Não	Não			Não	Não									0	Lixão
210637	Maranhãozinho/MA	Maranhaozinho	Outro tipo	Sim	Não	Não	Semanal	Não	Não			Não											Lixão
292080	Marcionilio Souza/BA	fazenda chure	Instalação	Não	Não			Não	Não	Não	Não	Não	Não	Não	Não	Não	Sim	Não					Aterro controlado
240740	Martins/RN	Prefeitura Municipal de Martins		Não		Não																	Lixão



TABELA Up03 - INFORMAÇÕES SOBRE CARACTERÍSTICAS DAS UNIDADES DE PROCESSAMENTO POR DISPOSIÇÃO NO SOLO

ANO DE REFERÊNCIA  
2009

Município de localização		Nome da unidade	Características da unidade por disposição no solo																		Tipo de unidade segudno o município informante			
			Tipo de licença ambiental obtida	Cerca	Inst. adm.	Imper-meabi-lização da base	Frequência da cob. dos resíduos	Drena-gem de gases	Aprov. dos gases	Drena-gem de águas pluviais	Recirc. de choru-me	Drena-gem de choru-me	Trat. interno de cho-rume	Trat. externo de cho-rume	Vigi-lância	Monit. ambi-ental	Queima a céu aberto	Animais exceto aves	Presença de catadores			Qtd. mora-dias		
Ocor-rência	Até 14 anos	Maior de 14 anos																	unidade					
Código	Nome/UF																							
Região Nordeste		Up001	Up050	Up027	Up028	Up029	Up030	Up031	Up052	Up054	Up034	Up032	Up033	Up053	Up035	Up036	Up037	Up038	Up081	Up082	Up083	Up040	Up003	
292090	Mascote/BA	ELON SANTANA	Não existe	Sim	Sim	Sim	Diária	Não	Não	Não	Não	Não	Não	Não	Sim	Não	Não	Não				0	Aterro controlado	
230800	Massapé/CE	Lixão	Outro tipo	Não	Não			Não	Não	Não	Não	Não	Não	Não	Não	Não	Não	Não					Lixão	
250920	Massaranduba/PB	Lixão de Massaranduba	Não existe	Sim	Não	Não	Diária	Não	Não	Não	Não	Não	Não	Não	Não	Não	Sim	Não				Não	Lixão	
230820	Meruoca/CE	centro de reaproveitamento e recicl	Não existe	Sim	Não	Não		Não	Não	Sim	Não	Não	Não	Não	Sim	Sim	Não	Não				Não	Lixão	
292145	Mirante/BA	MIRANTE	Não existe	Não	Não	Não		Não	Não	Não	Não	Não	Não	Não	Não	Não	Não	Não				Não	Lixão	
210680	Mirinzal/MA	LIXÃO	Não existe	Não	Não	Não		Não	Não	Não	Não	Não	Não	Não	Não	Não	Não	Não				Não	Lixão	
210680	Mirinzal/MA	Lixão Mirinzal	Não existe	Não	Não	Não		Não	Não	Não	Não	Não	Não	Não	Não	Não	Não	Não				Não	Lixão	
230850	Mombaça/CE	Aterro Sanitário	Não existe	Sim	Não		Diária	Não	Não	Não	Não	Não	Não	Não	Não	Não	Não	Sim					Aterro sanitário	
250960	Monte Horebe/PB	Lixão a céu aberto		Não	Não		Semanal	Não	Não	Não	Não	Não	Não	Não	Não	Não	Não	Não				Não	Lixão	
230870	Morada Nova/CE	Lixão	Não existe	Não	Não	Não	Semanal	Não	Não	Não	Não	Não	Não	Não	Não	Sim	Não	Sim				0	Lixão	
292160	Morpará/BA	Lixão	Não existe	Sim	Não	Não		Não	Não	Não	Não	Não	Não	Não	Não	Não	Sim	Sim				Não	Lixão	
240800	Mossoró/RN	Lixão de Cajazeiras	Operação	Sim	Não	Não	Diária	Não	Não	Não	Não	Não	Não	Não	Não	Sim	Não	Não	Não			Não	Lixão	
270550	Murici/AL	SLUM	Operação	Não	Não	Não	Diária	Não	Não	Não	Não	Não	Não	Não	Não	Não	Sim	Não				10	Lixão	
240820	Nisia Floresta/RN	Lixão	Não existe	Sim	Sim	Não	Semanal	Não	Não	Não	Não	Não	Não	Não	Não	Não	Sim	Sim	Sim				Não	Lixão
280450	Nossa Senhora da Glória/SE	Lixão	Prévia	Sim	Não	Sim		Não	Não	Sim	Não	Não	Não	Não	Sim	Não	Não	Não	Sim	12	15		Não	Lixão
280480	Nossa Senhora do Socorro/SE	Aterro Controlado da Palestina																					Aterro controlado	
251020	Nova Olinda/PB	PREFEITURA MUNICIPAL DE NO	Não existe	Não	Não	Não		Não	Não	Não	Não	Não	Não	Não	Não	Não	Sim	Sim				Não	Lixão	
230945	Ocara/CE	LIXÃO PÚBLICO	Não existe	Não	Não	Não		Não	Não	Não	Não	Não	Não	Não	Não	Não	Sim	Sim				0	Lixão	
251040	Olho d'Água/PB	UNIDADE DE COLETA DO MUNIC	Outro tipo	Não	Não	Não	Diária	Não	Não	Não	Não	Não	Não	Não	Não	Não	Não	Não				Não	Aterro sanitário	
260960	Olinda/PE	Aterro de Resíduos Sólidos de Agu	Operação	Sim	Sim	Sim	Diária	Sim	Não	Sim	Sim	Sim	Sim	Não	Sim	Sim	Não	Sim	Sim			Não	Aterro controlado	
230970	Pacatuba/CE	Aterro Sanitário de Pacatuba	Operação	Sim	Sim	Sim	Semanal	Sim	Não	Sim	Não	Não	Não	Não	Sim	Não	Não	Não				Não	Aterro controlado	
280490	Pacatuba/SE	PACATUBA PREFEITURA	Não existe	Sim	Não	Não		Não	Não	Não	Não	Não	Não	Não	Não	Não	Não	Não				Não	Lixão	
292340	Palmas de Monte Alto/BA	LIXÃO	Não existe	Sim	Não	Não	Semanal	Não	Não	Sim	Não	Não	Não	Não	Não	Não	Sim	Não				Não	Lixão	
220740	Palmeira do Piauí/PI	Prefeitura Municipal de Palmeira do	Outro tipo	Não	Não	Sim	Diária	Não	Não	Não	Não	Não	Não	Não	Não	Não	Sim	Não				Não	Lixão	
210760	Palmeirândia/MA	LIXÃO	Não existe	Não	Não	Não		Não	Não	Não	Não	Não	Não	Não	Não	Não	Não	Não				Não	Lixão	
270640	Pão de Açúcar/AL	Lixão	Não existe	Sim	Não	Não		Não	Não		Não	Não	Não										Lixão	
270642	Pariconha/AL	PARICONHA	Não existe	Não	Não	Não	Semanal	Não	Não	Não	Não	Não	Não	Não	Não	Não	Sim	Sim				20	Lixão	
220770	Parnaíba/PI	Aterro Controlado de Parnaíba	Não existe	Sim	Sim	Sim	Diária	Não	Não	Sim	Não	Sim	Não	Não	Sim	Sim	Sim	Não	Sim	0	0		Não	Aterro controlado
251080	Patos/PB	Lixão de Patos	Operação	Sim	Não	Não	Semanal	Não	Não	Não	Não	Não	Não	Não	Não	Não	Não	Não	Sim	0	50		Não	Lixão
292390	Pau Brasil/BA	Pau Brasil	Não existe	Sim	Não	Não		Não	Não	Não	Não	Não	Não	Não	Não	Não	Sim	Não				5	Lixão	
270660	Paulo Jacinto/AL	Lixão	Não existe	Sim	Não	Não		Não	Não	Não	Não	Não	Não	Não	Não	Não	Não	Não				Não	Lixão	
231060	Penaforte/CE	Lixao penaforte	Não existe	Sim	Não	Não	Diária	Não	Não	Não	Não	Não	Não	Não	Sim	Não	Sim	Sim				Não	Lixão	
270670	Penedo/AL	secretaria de serviços publicos	Operação	Sim	Não	Sim		Não	Não	Não	Não	Não	Sim	Não	Sim	Não	Não	Não				0	Aterro controlado	
270680	Piaçabuçu/AL	Piaçabuçu	Prévia	Sim	Não	Não	Diária	Não	Não	Não	Não	Não	Não	Não	Não	Não	Não	Não					Lixão	



TABELA Up03 - INFORMAÇÕES SOBRE CARACTERÍSTICAS DAS UNIDADES DE PROCESSAMENTO POR DISPOSIÇÃO NO SOLO

ANO DE REFERÊNCIA  
2009

Município de localização		Nome da unidade	Características da unidade por disposição no solo																		Tipo de unidade segudno o município informante		
			Tipo de licença ambiental obtida	Cerca	Inst. adm.	Imper-meabi-lização da base	Frequência da cob. dos resíduos	Drena-gem de gases	Aprov. dos gases	Drena-gem de águas pluviais	Recirc. de choru-me	Drena-gem de choru-me	Trat. interno de cho-rume	Trat. externo de cho-rume	Vigi-lância	Monit. ambi-ental	Queima a céu aberto	Animais exceto aves	Presença de catadores			Qtd. mora-dias unidade	
Ocor-rência	Até 14 anos	Maior de 14 anos																					
Código	Nome/UF																						
Região Nordeste		Up001	Up050	Up027	Up028	Up029	Up030	Up031	Up052	Up054	Up034	Up032	Up033	Up053	Up035	Up036	Up037	Up038	Up081	Up082	Up083	Up040	Up003
251140	Picuí/PB	LIXAO A CEU ABERTO	Não existe	Sim	Não	Não	Diária	Não	Não	Não	Não	Não	Não	Não	Não	Sim	Sim					5	Lixão
210850	Pindaré-Mirim/MA	Lixão de Pindaré-Mirim	Não existe	Sim	Não	Não	Diária	Não	Não	Sim	Não	Não	Não	Não	Não	Sim	Não	Não				Não	Lixão
231085	Pindoretama/CE	Lixão Pindoretama	Não existe	Sim	Não	Não	Diária	Não	Não	Não	Não	Não	Não	Não	Sim	Não	Não	Sim				0	Lixão
210860	Pinheiro/MA	Lixão	Não existe	Sim	Sim	Não	Diária	Não	Não	Não	Não	Não	Não	Não	Sim	Não	Não	Não	Sim	0	20	Não	Lixão
251200	Pocinhos/PB	Depósito de Resíduos Sólidos do M	Não existe	Não	Não	Não	Semanal	Não	Não	Não	Não	Não	Não	Não	Não	Sim	Não					Lixão	
241010	Poço Branco/RN	aterro municipal	Não existe	Sim	Sim	Não	Semanal	Não	Não	Não	Não	Não	Não	Não	Sim	Não	Sim	Não				0	Lixão
280540	Poço Redondo/SE	poço redondo	Não existe	Sim	Não	Não		Não	Não	Não	Sim	Não	Não	Não	Não	Sim	Sim	Não				0	Lixão
231110	Porteiras/CE	ATERRO CONTROLADO DO MUN	Outro tipo	Sim	Sim	Não	Diária	Não	Não	Sim	Não	Não	Não	Não	Sim	Sim	Não	Não	Não			Não	Aterro controlado
241025	Porto do Mangue/RN	porto do mangue/rn	Não existe	Sim	Não	Não		Não		Não	Não	Não	Não	Não	Não	Sim	Não					Não	Lixão
292530	Porto Seguro/BA	aterro sanitário de Porto Seguro	Operação	Não	Sim	Sim	Diária	Sim	Não	Não	Não	Sim	Não	Não	Sim	Sim	Sim	Não				0	Aterro sanitário
292560	Presidente Dutra/BA	Lixão	Não existe	Não	Não	Não	Diária	Não	Não	Não	Não	Não	Não	Não	Não	Sim	Não					2	Lixão
292570	Presidente Jânio Quadros/BA	ppre	Operação	Sim	Não	Não		Não	Sim	Não	Não	Não	Não	Não	Não	Sim	Sim					Não	Lixão
241030	Presidente Juscelino/RN	LIXÃO MUNICIPAL DE SERRA CA	Não existe	Não	Não	Não	Diária	Não	Não	Não	Não	Não	Não	Não	Não	Sim	Sim	Sim				12	Lixão
292590	Quijingue/BA	PMQ	Não existe	Sim	Não	Não		Não	Não	Não	Não	Não	Não	Não	Não	Não	Sim	Não				Não	Lixão
292593	Quixabeira/BA	lixão	Não existe	Não	Não	Não		Não	Não	Não	Não	Não	Não	Não	Não	Não	Sim	Sim				Não	Lixão
231160	Redenção/CE	REDENÇÃO-CE	Operação	Não	Não	Não		Não	Não	Não	Não	Não	Não	Não	Não	Não	Sim	Sim				0	Lixão
261190	Rio Formoso/PE	Aterro Sanitário, Usina de Reciláge	Operação	Não	Sim	Sim	Diária	Sim	Não	Sim	Sim	Sim	Sim	Não	Sim	Sim	Não	Sim	Sim		9	Não	Aterro sanitário
231180	Russas/CE	RUSSAS	Não existe	Sim	Não	Não		Não	Não	Não	Não	Não	Não	Não	Sim	Sim	Sim	Não					Lixão
261220	Salgueiro/PE	Aterro Sanitário	Operação	Sim	Sim	Não	Diária	Sim	Não	Sim	Não	Sim	Sim	Não	Sim	Sim	Não	Não				Não	Aterro sanitário
292740	Salvador/BA	Aterro Controlado de Canabrava	Não existe	Sim	Sim	Não												Não				Não	Aterro controlado
292740	Salvador/BA	Aterro Metropolitano Centro	Operação	Sim	Sim	Sim	Diária	Sim	Sim	Sim	Não	Sim	Não	Sim	Sim	Sim	Não	Não	Não			Não	Aterro sanitário
210970	Sambaíba/MA	lixão	Prévia	Não	Não	Não	Semanal	Não	Não	Não	Não	Não	Não	Não	Não	Não	Não					Não	Lixão
292750	Santa Bárbara/BA	Unidade de Resíduos da Batata	Não existe	Sim	Não	Não	Semanal	Não	Não	Não	Não	Não	Não	Não	Não	Sim	Não	Sim				0	Lixão
292780	Santa Cruz da Vitória/BA	Resíduos Sólidos - SCV	Não existe	Sim	Não	Não		Não	Não	Não	Não	Não	Não	Não	Não	Não	Sim	Não				Não	Lixão
210980	Santa Helena/MA	LIXÃO	Não existe	Não	Não	Não		Não	Não	Não	Não	Não	Não	Não	Não	Não	Não	Não				Não	Lixão
210990	Santa Inês/MA	Lixão de Santa Inês	Instalação	Sim	Sim	Não	Diária	Não	Não	Sim	Não	Não	Não	Não	Sim	Sim	Sim	Sim	Não			Não	Lixão
211000	Santa Luzia/MA	S. Pinho Costa Limpeza/ME	Outro tipo	Não	Sim	Não	Semanal	Não	Não	Não	Não	Não	Não	Não	Não	Sim	Não	Sim		12			Lixão
261260	Santa Maria da Boa Vista/PE	Aterro Sanitário	Não existe	Sim	Não	Sim	Semanal	Não	Não	Não	Não	Sim	Não	Não	Sim	Não	Não	Não				Não	Aterro sanitário
292810	Santa Maria da Vitória/BA	Lixão de Santa Maria da Vitória	Não existe	Sim	Não	Não	Diária	Não	Não	Sim	Não	Não	Não	Não	Não	Sim	Sim	Sim				0	Lixão
292840	Santa Rita de Cássia/BA	SANTA RITA DE CASSIA	Não existe	Não	Não	Não	Diária	Não	Não	Não	Não	Não	Não	Não	Não	Sim	Sim	Não				5	Lixão
231200	Santana do Acaraú/CE	secretaria de urbanismo, obras e se	Operação	Sim	Não	Sim	Semanal	Não	Não	Não	Não	Sim	Não	Não	Sim	Não	Não	Não				Não	Aterro sanitário
231210	Santana do Cariri/CE	UNIDADE DE PROCESSAMENTO	Não existe	Sim	Não	Não	Semanal	Não	Não	Não	Não	Não	Não	Não	Não	Não	Sim	Não				Não	Lixão
280640	Santana do São Francisco/SE	LIXÃO	Não existe	Sim	Não	Não		Não	Não	Não	Não	Não	Não	Não	Não	Não	Sim	Não				0	Lixão
292880	Santo Estêvão/BA	Santo Estêvão	Não existe	Sim	Não	Não		Não	Não	Não	Não	Não	Não	Não	Não	Não	Sim	Não				0	Lixão



**TABELA Up03 - INFORMAÇÕES SOBRE CARACTERÍSTICAS DAS UNIDADES DE PROCESSAMENTO POR DISPOSIÇÃO NO SOLO**

ANO DE  
REFERÊNCIA  
**2009**

Município de localização		Nome da unidade	Características da unidade por disposição no solo																		Tipo de unidade segudno o município informante		
			Tipo de licença ambiental obtida	Cerca	Inst. adm.	Imper-meabilização da base	Frequência da cob. dos resíduos	Drena-gem de gases	Aprov. dos gases	Drena-gem de águas pluviais	Recirc. de choru-me	Drena-gem de choru-me	Trat. interno de cho-rume	Trat. externo de cho-rume	Vigi-lância	Monit. ambi-ental	Queima a céu aberto	Animais exceto aves	Presença de catadores			Qtd. mora-dias	
Código	Nome/UF																	Ocor-rência	Até 14 anos	Maior de 14 anos	unidade		
Região Nordeste		Up001	Up050	Up027	Up028	Up029	Up030	Up031	Up052	Up054	Up034	Up032	Up033	Up053	Up035	Up036	Up037	Up038	Up081	Up082	Up083	Up040	Up003
211050	São Bento/MA	LIXÃO	Não existe	Não	Não	Não	Semanal	Não	Não	Não	Não	Não	Não	Não	Não	Não	Sim	Sim				Não	Lixão
261310	São Caitano/PE	São Caetano	Outro tipo	Não	Não	Não		Não	Não	Não	Não	Não	Não	Não	Não	Não	Não	Sim				Não	Lixão
280670	São Cristóvão/SE	Lixeira	Não existe	Sim	Não	Não	Semanal	Não	Não	Não	Não	Não	Não	Não	Não	Não	Não	Não	Não			Não	Lixão
220960	São Félix do Piauí/PI	Aterro/Lixão	Outro tipo	Não	Não	Sim	Diária	Não	Não	Não	Não	Sim	Não	Não	Não	Sim	Sim	Não				Não	Aterro sanitário
211107	São João do Soter/MA	LIXÃO DA BAIXA FUNDA	Não existe	Não	Não	Não	Diária	Não	Não	Não	Não	Não	Não	Não	Não	Sim	Sim	Não				Não	Lixão
261340	São José da Coroa Grande/PE	LIXÃO	Não existe	Sim	Não	Não		Não	Não	Não	Não	Não	Não	Não	Não	Não	Sim	Não				Não	Lixão
211120	São José de Ribamar/MA	Lixão de São José de Ribamar	Não existe	Não	Não	Não	Diária	Não	Não	Não	Não	Não	Não	Não	Não	Não	Não	Sim	Sim			Não	Lixão
292937	São José do Jacuipe/BA	lixão	Não existe	Não	Não	Não	Diária	Não	Não	Não	Não	Não	Não	Não	Não	Não	Sim	Sim				Não	Lixão
221020	São José do Piauí/PI	Aterro Sanitário Municipal	Não existe	Sim	Não	Não	Diária	Não	Não	Não	Não	Não	Não	Não	Não	Não	Sim	Não				Não	Lixão
211140	São Luis Gonzaga do Maranhão/MA	LIXÃO	Não existe	Não	Não	Não		Não	Não	Não	Não	Não	Não	Não	Não	Não	Não	Não				Não	Lixão
211130	São Luis/MA	Aterro Municipal da Ribeira	Outro tipo	Sim	Sim	Sim	Diária	Sim	Não	Sim	Não	Sim	Sim	Não	Sim	Não	Não	Não	Não			Não	Aterro controlado
292940	São Miguel das Matas/BA	LIXÃO	Não existe	Não	Não	Não		Não	Não	Não	Não	Não	Não	Não	Não	Não	Não	Não				Não	Lixão
241255	São Miguel do Gostoso/RN	Prefeitura Municipal	Não existe	Não	Não	Não		Não	Não	Não	Não	Não	Não	Não	Não	Não	Não	Não				Não	Lixão
231270	Senador Pompeu/CE	ATERRO SEN POMPEU	Instalação	Sim	Sim	Sim	Diária	Sim	Não	Sim	Não	Não	Não	Não	Não	Não	Sim	Não				0	Aterro sanitário
261390	Serra Talhada/PE	Serra Talhada	Não existe	Sim	Não	Não	Diária	Não	Não	Não	Não	Não	Não	Não	Não	Não	Sim	Sim	Não			Não	Lixão
231290	Sobral/CE	Aterro Sanitário de Sobral	Operação	Sim	Sim	Sim	Diária	Sim	Não	Sim	Não	Sim	Não	Não	Sim	Não	Não	Não	Não			Não	Aterro sanitário
231290	Sobral/CE	Central de Controle de Lixo do Distr	Não existe	Sim	Não	Não	Semanal	Não	Não	Não	Não	Não	Não	Não	Não	Sim	Não	Não	Não	Não		Não	Aterro controlado
231290	Sobral/CE	Central de Controle de Lixo do Distr	Não existe	Sim	Não	Não		Não	Não	Não	Não	Não	Não	Não	Não	Sim	Não	Não	Não	Não		Não	Aterro controlado
231290	Sobral/CE	Central de Controle de Lixo do Distr	Não existe	Sim	Não	Não		Não	Não	Não	Não	Não	Não	Não	Não	Sim	Não	Não	Não	Não		Não	Aterro controlado
231290	Sobral/CE	Central de Controle de Lixo do Distr	Não existe	Sim	Não	Não		Não	Não	Não	Não	Não	Não	Não	Não	Sim	Não	Não	Não	Não		Não	Aterro controlado
231300	Solonópole/CE	solonopole	Não existe	Sim	Não	Não		Não	Não	Não	Não	Não	Não	Não	Não	Não	Sim	Não				4	Lixão
251620	Sousa/PB	Lixão de Sousa	Não existe	Não	Não	Não	Semanal	Não	Não	Não	Não	Sim	Não	Não	Não	Não	Não	Sim				5	Lixão
293080	Souto Soares/BA	Lixão	Não existe	Sim	Não	Não		Não	Não	Não	Não	Não	Não	Não	Não	Não	Sim	Não				Não	Lixão
261460	Tabira/PE	LIXÃO	Não existe	Sim	Não	Não		Não	Não	Não	Não	Não	Não	Não	Não	Não	Sim	Sim				0	Lixão
241400	Tangará/RN	Depósito sanitário de Tangará	Não existe	Sim	Não	Não		Não	Não	Não	Não	Não	Não	Não	Não	Não	Sim	Não				0	Lixão
293120	Taperoá/BA	Lixão Serra grande	Não existe	Sim	Não	Não		Não	Não	Não	Não	Não	Não	Não	Não	Não	Sim	Sim				0	Lixão
261500	Taquaritinga do Norte/PE	LIXÃO MUNICIPAL / SÍTIO RAPO	Não existe	Sim	Não	Não		Não	Não	Não	Não	Não	Não	Não	Não	Sim	Não	Não				0	Lixão
221100	Teresina/PI	Aterro Sanitário	Outro tipo	Sim	Sim	Não	Diária	Sim	Não	Sim	Não	Sim	Não	Não	Sim	Sim	Não	Não	Sim	0	150	Não	Aterro controlado
211220	Timon/MA	Aterro Sanitário	Instalação	Sim	Sim	Sim	Diária	Sim	Não	Não	Não	Sim	Sim	Não	Sim	Sim	Não	Sim	Não			Não	Aterro controlado
270920	Traipu/AL	Lixão de Traipu	Não existe	Sim	Não	Não		Não	Não	Não	Não	Não	Não	Não	Não	Não	Sim	Não				0	Lixão
231350	Trairi/CE	Lixão	Não existe	Sim	Não	Não		Não	Não	Não	Não	Não	Não	Não	Sim	Não	Sim	Não	Sim	10		Não	Lixão
251680	Triunfo/PB	Aterro Sanitário	Não existe	Sim	Não	Não		Não	Não	Não	Não	Não	Não	Não	Não	Não	Sim	Não				1	Lixão
293250	Una/BA	PREFEITURA MUNICIPAL DE UM	Não existe	Sim	Não	Não		Não	Não	Não	Não	Não	Não	Não	Não	Não	Não	Não	Sim	0	0	4	Lixão
293270	Uruçuca/BA	Uruçuca	Operação	Sim	Sim	Não		Não	Não	Não	Não	Não	Não	Não	Sim	Sim	Não	Não				0	Lixão



TABELA Up03 - INFORMAÇÕES SOBRE CARACTERÍSTICAS DAS UNIDADES DE PROCESSAMENTO POR DISPOSIÇÃO NO SOLO

ANO DE  
REFERÊNCIA  
2009

Município de localização		Nome da unidade	Características da unidade por disposição no solo																	Tipo de unidade segudno o município informante			
			Tipo de licença ambiental obtida	Cerca	Inst. adm.	Imper-meabi-lização da base	Frequência da cob. dos resíduos	Drena-gem de gases	Aprov. dos gases	Drena-gem de águas pluviais	Recirc. de choru-me	Drena-gem de choru-me	Trat. interno de cho-rume	Trat. externo de cho-rume	Vigi-lância	Monit. ambi-ental	Queima a céu aberto	Animais exceto aves	Presença de catadores			Qtd. moras-dias unidade	
Ocor-rência	Até 14 anos	Maior de 14 anos																					
Código	Nome/UF																						
Região Nordeste		Up001	Up050	Up027	Up028	Up029	Up030	Up031	Up052	Up054	Up034	Up032	Up033	Up053	Up035	Up036	Up037	Up038	Up081	Up082	Up083	Up040	Up003
293280	Utinga/BA	Utinga - lixão	Não existe	Sim	Não	Não	Semanal	Não	Não	Não	Não	Não	Não	Sim	Não	Não	Não					0	Lixão
293310	Várzea do Poço/BA	PREFEITURA MUNICIPAL DE VÁ	Não existe	Não	Não	Não		Não	Não	Não	Não	Não	Não	Não	Não	Sim	Sim					0	Lixão
293320	Vera Cruz/BA	Aterro	Operação	Sim	Sim	Não	Semanal	Sim	Não	Não	Não	Sim	Não	Não	Sim	Não	Não	Não	Sim	0	50	Não	Aterro sanitário
231410	Viçosa do Ceará/CE	Lixão	Não existe	Sim	Não	Não		Não	Não	Não	Não	Não	Não	Não	Não	Sim	Não					Não	Lixão
251720	Vieirópolis/PB	Prefeitura Municipal de Vieirópolis	Não existe	Sim	Não	Não	Diária	Não	Não	Não	Não	Não	Não	Não	Não	Sim	Não					0	Lixão
293330	Vitória da Conquista/BA	Aterro	Operação	Sim	Sim	Sim	Diária	Sim	Não	Sim	Sim	Sim	Sim	Sim	Sim	Sim	Não	Não	Não			Não	Aterro sanitário
261640	Vitória de Santo Antão/PE	Vitória de Santo Antão	Operação	Sim	Sim	Sim	Diária	Não	Não	Sim	Não	Não	Não	Sim	Sim	Sim	Não	Não	Sim	0	0	Não	Aterro controlado
293340	Wagner/BA	ATERRO DO MUNICPIO DE WA	Não existe	Sim	Não	Não	Semanal	Não	Não	Não	Não	Não	Não	Não	Sim	Sim	Não					Não	Aterro controlado



TABELA Up04  
INFORMAÇÕES SOBRE A QUANTIDADE DE EQUIPAMENTOS  
DAS UNIDADES DE PROCESSAMENTO POR DISPOSIÇÃO NO SOLO  
(ATERROS SANITÁRIOS, CONTROLADOS E LIXÕES)



**TABELA Up04 - INFORMAÇÕES SOBRE A QUANTIDADE DE EQUIPAMENTOS DAS UNIDADES DE PROCESSAMENTO POR DISPOSIÇÃO NO SOLO**

ANO DE  
REFERÊNCIA  
**2009**

Município onde está a unidade  Código Nome/UF	Nome da unidade	Tipo de unidade, segundo o município informante	Qtde. de equip. públicos usados rotineiramente na unidade de disposição							Qtde. de equip. privados usados rotineiramente na unidade de disposição						
			Trator de esteiras	Retroes- cavadeira	Pá carre- gadeira	Caminhão basculante	Caminhão pipa	Trator com rolo com- partador	Outro s	Trator de esteiras	Retroes- cavadeira	Pá carre- gadeira	Caminhão basculante	Caminhão pipa	Trator com rolo com- partador	Outros
			unidade	unidade	unidade	unidade	unidade	unidade	unidade	unidade	unidade	unidade	unidade	unidade	unidade	unidade
<b>Região Nordeste</b>	Up001	Up003	Up015	Up016	Up017	Up018	Up071	Up069	Up019	Up020	Up021	Up022	Up023	Up075	Up073	Up024
290010 Abaíra/BA	sistema de coleta	Aterro sanitário	0	0	0	0		0	0	0	1	0	0		0	0
220010 Agricolândia/PI	Aterro/Lixão	Lixão				1							0			
250010 Água Branca/PB	PREFEITURA MUNICIPAL DE ÁGUA BRANCA	Lixão	0	1	0	2	0	0	0	0	0	0	0	0	0	0
220020 Água Branca/PI	Água Branca	Aterro controlado	1			0				0			0			
230040 Aiubá/CE	empresa privada	Lixão														
290070 Alagoinhas/BA	Aterro Sanitário	Aterro sanitário	0		0	0				1		1	2			
230050 Alcântaras/CE	Lixão Municipal de Alcântaras	Lixão														
220045 Alvorada do Gurgueia/PI	Lixão do Alvorada do Gurgueia	Lixão														
290100 Amargosa/BA	Aterro Sanitário Municipal	Aterro sanitário	1	0	0	0				0	0	0	0			
290100 Amargosa/BA	Lixão	Lixão	0	1	0	0				0	0	0	0			
290100 Amargosa/BA	Vala para RSS	Aterro sanitário														
230075 Amontada/CE	AMONTADA	Lixão	0	0	0	1	0	0	0	0	0	0	0	0	0	0
290135 Andorinha/BA	lixão	Lixão	0	0	0	0				0	0	0	0			
240080 Angicos/RN	Angicos	Lixão	4	4	0	1	0	0	0	2	0	0	2	0	0	0
250077 Aparecida/PB	Prefeitura Municipal de Aparecida-PB	Lixão	1			1				0			0			
230090 Apuiarés/CE	APUIARES	Lixão				3							0			
280020 Aquidabã/SE	aquidabã	Lixão	1	0	0	0		0	0	0	0	0	0		0	0
230100 Aquiraz/CE	Aterro Sanitário	Aterro sanitário	0	0		1				1	1		1			
250080 Araçagi/PB	PREFEITURA MUNICIPAL DE ARAÇAGI	Lixão														
280030 Aracaju/SE	Aterro Controlado do Bairro Santa Maria	Aterro controlado	0	0	0	0	0	0	0	2	1	1	2	0	0	0
290210 Araci/BA	Aterro Sanitário Simplificado	Aterro controlado			1							0				
270030 Arapiraca/AL	Aterro Sanitário	Aterro controlado	0		0	0				3		1	3			
220090 Aroazes/PI	prefeitura municipal de aroazes	Lixão							1							0
250135 Assunção/PB	Unidade de reciclagem	Lixão				1							0			
240140 Baía Formosa/RN	LIXÃO "PAU FERRO"	Lixão														
250150 Bananeiras/PB	SÍTIO PORTEIRAS	Lixão							1							0
220117 Barra D'Alcântara/PI	Chapadinha dos Sinhas	Lixão														
270050 Barra de Santo Antônio/AL	Lixão Barra I	Lixão	0	0	0	1	0	0	0	0	0	0	2	0	0	0
270050 Barra de Santo Antônio/AL	Lixão Ilha da Croa	Lixão	0	0	0	0	0	0	0	0	0	0	2	0	0	0
290270 Barra/BA	LIXÃO	Lixão	0	0	0	0			0	1	0	0	0			0
230220 Beberibe/CE	Aterro Controlado do Sítio Macapá	Aterro controlado	0	0	1	2	0	0	0	1	1	0	0	0	0	0
210180 Benedito Leite/MA	LIXÃO	Lixão		1		1					0		0			
250210 Boa Ventura/PB	PREFEITURA MUNICIPAL DE BOA VENTURA	Lixão	2			1			1	0			0			0
290395 Bom Jesus da Serra/BA	Prefeitura Municipal de Bom Jesus da Serra	Lixão	0	1	0	0	0	0	2	0	0	0	1	0	0	0
240170 Bom Jesus/RN	LIXÃO BOM JESUS/RN	Lixão														
290400 Boninal/BA	lixão	Lixão				1							0			
250240 Bonito de Santa Fé/PB	Bonito de Santa Fé	Lixão	0							1						
250250 Boqueirão/PB	Secretaria de Infra-Estrutura	Lixão														
230250 Brejo Santo/CE	LIXÃO	Lixão	0	0	0	1	0	0	0	0	0	0	0	0	0	0



**TABELA Up04 - INFORMAÇÕES SOBRE A QUANTIDADE DE EQUIPAMENTOS DAS UNIDADES DE PROCESSAMENTO POR DISPOSIÇÃO NO SOLO**

ANO DE  
REFERÊNCIA  
**2009**

Município onde está a unidade		Nome da unidade	Tipo de unidade, segundo o município informante	Qtde. de equip. públicos usados rotineiramente na unidade de disposição							Qtde. de equip. privados usados rotineiramente na unidade de disposição						
				Trator de esteiras	Retroes- cavadeira	Pá carre- gadeira	Caminhão basculante	Caminhão pipa	Trator com rolo com- partador	Outro s	Trator de esteiras	Retroes- cavadeira	Pá carre- gadeira	Caminhão basculante	Caminhão pipa	Trator com rolo com- partador	Outros
Código	Nome/UF			unidade	unidade	unidade	unidade	unidade	unidade	unidade	unidade	unidade	unidade	unidade	unidade	unidade	unidade
Região Nordeste		Up001	Up003	Up015	Up016	Up017	Up018	Up071	Up069	Up019	Up020	Up021	Up022	Up023	Up075	Up073	Up024
210230	Buriti Bravo/MA	LIXÃO DO MORRO	Lixão	0	0	0	0	0	0	0	0	0	0	0	0	0	0
250310	Cabaceiras/PB	Departamento de Obras e Serviços Urbanos	Lixão							1							0
290500	Caculé/BA	LIXÃO	Lixão		1		1					0		0			
290515	Caetanos/BA	LIXÃO	Lixão	0	0						0	0					
240200	Caicó/RN	Sítio Várzea Redonda ou Gruta do Seridó	Lixão	1	1	1	3	0	0	0	0	0	0	0	0	0	0
220207	Cajazeiras do Piauí/PI	ATERRO	Aterro sanitário	1							0						
220209	Caldeirão Grande do Piauí/PI	Bandeira	Lixão														
220209	Caldeirão Grande do Piauí/PI	Serra da Gitirana	Lixão														
290570	Camaçari/BA	Aterro Integrado Camaçari / Dias D Ávila	Aterro sanitário	0	2	4	6	3	0	1	2	0	0	4	0	0	0
250390	Camalau/PB	CAMALAU	Lixão				1			1				0			0
250400	Campina Grande/PB	Lixão	Lixão	0							2						
270140	Campo Alegre/AL	Campo Alegre	Lixão	0							1						
220220	Campo Maior/PI	VAZADOURO A CEU ABERTO DE CAMPO MAIO	Lixão	0	0	0	0	0	0	0	0	0	0	0	0	0	0
260370	Canhotinho/PE	LIXÃO DO SITIO PAULA	Lixão		1							0					
280120	Canindé de São Francisco/SE	Lixão do Bota Fora	Lixão		2		10			1		0		0			0
220230	Canto do Buriti/PI	Lixão	Lixão	0							1						
280130	Capela/SE	PM CAPELA	Lixão				0							1			
290690	Caravelas/BA	Aterro Sanitario Simplificado de Caravelas	Aterro controlado	0	0		0				1	1		2			
290690	Caravelas/BA	Lixão Barcelona	Lixão							0							1
290690	Caravelas/BA	Lixão Juerana	Lixão							0							1
290690	Caravelas/BA	Lixão Nova Tribuna	Lixão							0							1
290690	Caravelas/BA	Lixão Rancho Alegre	Lixão							0							1
290710	Carinhanha/BA	AGROVILA 15	Lixão														
290710	Carinhanha/BA	AGROVILA 16	Lixão														
290710	Carinhanha/BA	AGROVILA 23	Lixão														
290710	Carinhanha/BA	ANGICO	Lixão														
290710	Carinhanha/BA	BAIXA DO MUCAMBO	Lixão														
290710	Carinhanha/BA	BARRA DO PARATECA	Lixão														
290710	Carinhanha/BA	BARRINHA	Lixão														
290710	Carinhanha/BA	CANABRAVA	Lixão														
290710	Carinhanha/BA	CAPINÃO	Lixão														
290710	Carinhanha/BA	FEIRA DE SANTA LUZIA	Lixão														
290710	Carinhanha/BA	MARREQUEIRO	Lixão														
290710	Carinhanha/BA	PIANEGO	Lixão														
290710	Carinhanha/BA	RIACHO DO CAPINÃO	Lixão														
290710	Carinhanha/BA	SÃO JOSÉ	Lixão														
290710	Carinhanha/BA	SEDE	Lixão	1		1					0		0				
290710	Carinhanha/BA	VILA SÃO JOÃO	Lixão														
230310	Cariré/CE	Lixão	Lixão	0	0	0	3	0	0	0	0	0	0	0	0	0	0



**TABELA Up04 - INFORMAÇÕES SOBRE A QUANTIDADE DE EQUIPAMENTOS DAS UNIDADES DE PROCESSAMENTO POR DISPOSIÇÃO NO SOLO**

ANO DE  
REFERÊNCIA  
**2009**

Município onde está a unidade  Código Nome/UF	Nome da unidade	Tipo de unidade, segundo o município informante	Qtde. de equip. públicos usados rotineiramente na unidade de disposição							Qtde. de equip. privados usados rotineiramente na unidade de disposição						
			Trator de esteiras	Retroes- cavadeira	Pá carre- gadeira	Caminhão basculante	Caminhão pipa	Trator com rolo com- partador	Outro s	Trator de esteiras	Retroes- cavadeira	Pá carre- gadeira	Caminhão basculante	Caminhão pipa	Trator com rolo com- partador	Outros
			unidade	unidade	unidade	unidade	unidade	unidade	unidade	unidade	unidade	unidade	unidade	unidade	unidade	unidade
<b>Região Nordeste</b>	Up001	Up003	Up015	Up016	Up017	Up018	Up071	Up069	Up019	Up020	Up021	Up022	Up023	Up075	Up073	Up024
260390 Camaíba/PE	Prefeitura camaíba	Lixão			1							0				
250420 Catingueira/PB	PREFEITURA MUNICIPAL DE CATINGUEIRA	Aterro sanitário							1							0
290750 Catu/BA	ATERRO SANITÁRIO DE CATU	Aterro sanitário	0	0	0	0	0	0	0	1	1	0	2	0	0	0
230370 Caucaia/CE	Aterro Metropolitano da ASMOC	Aterro sanitário	0		0		0	0	0	3		1		1	1	3
210300 Caxias/MA	Lixão Controlado	Lixão	1		1	2				0		0	0			
240260 Ceará-Mirim/RN	Aterro Sanitário da Região Metropolitana de Natal	Aterro sanitário		0	0	0		0	0		1	1	2		1	1
290790 Cipó/BA	Lixão	Lixão				0							0			
210330 Codó/MA	Lixão	Lixão	0		0					1		2				
220277 Colônia do Piauí/PI	lixão publico de colonia do piaui	Lixão														
210355 Conceição do Lago-Açu/MA	CONCEIÇÃO DO LAGO AÇU	Lixão			0							1				
250450 Condado/PB	PREFEITURA MUNICIPAL DE CONDADO	Lixão				1							0			
290910 Coribe/BA	Prefeitura Municipal de Coribe	Lixão	0	0	1	1	0	0	0	0	0	0	1	0	0	0
290920 Coronel João Sá/BA	LIXÃO DE CORONEL JOÃO SÁ	Lixão														
270230 Coruripe/AL	SECRETARIA DE LIMPEZA URBANA	Aterro controlado	0	1		1				1	0		0			
290940 Cotegipe/BA	LIXÃO	Lixão				1							2			
230420 Crato/CE	lixão	Lixão		1	2			1	4		0	0			4	7
290980 Cruz das Almas/BA	aterro sanitário integrado de cruz das almas	Aterro sanitário	0	0		0				1	1		1			
230425 Cruz/CE	Deposito de Lixo Cavalo Bravo	Lixão														
230425 Cruz/CE	Deposito de Lixo Lagoa Seca	Lixão														
230425 Cruz/CE	Deposito de Lixo Monteiro	Lixão														
230425 Cruz/CE	Deposito de Lixo Paraguai	Lixão														
210370 Cururupu/MA	Lixeira	Lixão														
291050 Entre Rios/BA	Lixão	Lixão	0	0		0	0	0	0	1	0		9	0	0	0
230430 Farias Brito/CE	FARIAS BRITO	Lixão														
291077 Feira da Mata/BA	RAMALHO	Lixão	0	0	1	0	0	0	0	0	0	0	0	0	0	0
291077 Feira da Mata/BA	sede	Lixão	0	0	1	0	0	0	0	0	0	0	0	0	0	0
220385 Floresta do Piauí/PI	PREFEITURA MUNICIPAL DE FLORESTA DO PI	Lixão	0	0	0	0	0	0	1	0	0	0	0	0	0	0
260570 Floresta/PE	Secretaria Municipal de Planejamento de Obras e S	Lixão														
230435 Forquilha/CE	LIXÃO MUNICIPAL DE FORQUILHA	Lixão	0	0						1	1					
220415 Francisco Macedo/PI	Café da Pedra	Lixão				1							0			
220420 Francisco Santos/PI	Lixão	Lixão	0	0	0	0	0	0	0	0	0	0	0	0	0	0
280250 General Maynard/SE	prefeitura municipal de general maynard	Lixão														
291130 Gentio do Ouro/BA	Gentio do Ouro	Lixão	0	0	0	1	0	0	0	0	0	0	0	0	0	0
260640 Gravatá/PE	Gravatá	Aterro sanitário	0	0		0				1	1		1			
230490 Groaíras/CE	Lixão	Lixão				0							1			
220450 Guadalupe/PI	Lixão de Guadalupe	Lixão														
210490 Guimarães/MA	lixão	Lixão	1	0						0	0					
230520 Hidrolândia/CE	LIXÃO NA LOCALIDADE DE ARGOLINHA	Lixão							1							0
291190 Iaçua/BA	Iaçua	Lixão			1	4						0	0			



**TABELA Up04 - INFORMAÇÕES SOBRE A QUANTIDADE DE EQUIPAMENTOS DAS UNIDADES DE PROCESSAMENTO POR DISPOSIÇÃO NO SOLO**

ANO DE  
REFERÊNCIA  
**2009**

Município onde está a unidade		Nome da unidade	Tipo de unidade, segundo o município informante	Qtde. de equip. públicos usados rotineiramente na unidade de disposição							Qtde. de equip. privados usados rotineiramente na unidade de disposição						
				Trator de esteiras	Retroes- cavadeira	Pá carre- gadeira	Caminhão basculante	Caminhão pipa	Trator com rolo com- partador	Outro s	Trator de esteiras	Retroes- cavadeira	Pá carre- gadeira	Caminhão basculante	Caminhão pipa	Trator com rolo com- partador	Outros
Código	Nome/UF			unidade	unidade	unidade	unidade	unidade	unidade	unidade	unidade	unidade	unidade	unidade	unidade	unidade	unidade
Região Nordeste		Up001	Up003	Up015	Up016	Up017	Up018	Up071	Up069	Up019	Up020	Up021	Up022	Up023	Up075	Up073	Up024
291200	Ibiassucê/BA	IBIASSUCÊ	Lixão														
260670	Ibirajuba/PE	lixão da sede municipal	Lixão	1	1	0	1	0	0	0	0	0	0	0	0	0	0
230540	Icó/CE	ICÓ	Lixão	0							1						
230550	Iguatu/CE	Lixão Municipal	Lixão	0	0	0	0		0	0	0	0	0	0		0	0
210530	Imperatriz/MA	Aterro Controlado	Aterro controlado	0							1						
230560	Independência/CE	jurua	Lixão	0	0						1	1					
230560	Independência/CE	São Jerônimo	Lixão	1	1						0	0					
270330	Inhapi/AL	LIXÃO	Lixão	0	0	0	0	0	0	0	0	0	0	0	0	0	0
220470	Inhuma/PI	SECRETARIA MUNICIPAL DE SERVIÇOS PUBLI	Aterro sanitário				1								0		
291430	Iramaia/BA	lixão	Lixão														
291440	Iraquara/BA	Iraquara	Lixão														
230610	Irauçuba/CE	sede	Lixão		1							0					
280290	Itabaiana/SE	LIXÃO	Lixão	0							1						
280310	Itabi/SE	itabi	Lixão	0	0	0	0	0	0	0	0	0	0	0	0	1	12
291480	Itabuna/BA	Volta da Cobra	Lixão	0			3				1			0			
240485	Itajá/RN	Itajá	Aterro sanitário														
291570	Itamarí/BA	LIXÃO DA BAIXA FRIA	Lixão	0	0	0	2	0	0	0	0	0	0	0	0	0	0
260765	Itambé/PE	Prefeitura Municipal de Itambé	Lixão	0	1	0	4				0	0	0	0			
291680	Itarantim/BA	Itarantim	Lixão			1	2						0	0			
230655	Itarema/CE	ITAREMA	Lixão			1							0				
230660	Itatira/CE	PREFEITURA MUNICIPAL DE ITATIRA	Lixão	0	0	0	0				0	0	0	1			
291690	Itiruçu/BA	Fazenda Lagoa Nova	Lixão							0							0
260790	Jaboatão dos Guararapes/PE	Aterro da Muribeca	Aterro controlado	0	0	0	0	0	0	0	6	0	2	10	3	0	4
240500	Jaçanã/RN	prefeitura municipal de jaçanã	Lixão							4							0
291750	Jacobina/BA	LIMPUJA- Limpeza Publica de Jacobina	Lixão														
291760	Jaguaquara/BA	Prefeitura Municipal de Jaguaquara	Aterro sanitário	1	0	0	0	0	0	0	0	0	0	0	0	0	0
240540	Japi/RN	JAPI	Lixão							0							0
230720	Jati/CE	jati2010	Lixão				0								2		
250750	João Pessoa/PB	Aterro Sanitário Metropolitano	Aterro sanitário														
250750	João Pessoa/PB	Lixão do Róger	Lixão														
230730	Juazeiro do Norte/CE	Aterro Controlado da Palmeirinha	Aterro controlado	0							1						
291870	Lafaiete Coutinho/BA	Aterro simplificado	Aterro sanitário	1			1				0			0			
280350	Lagarto/SE	Lixão Santo Antônio	Lixão														
220555	Lagoa Alegre/PI	Prefeitura Municipal de Lagoa Alegre	Lixão														
250830	Lagoa Seca/PB	Prefeitura Cidade de Lagoa Seca	Aterro controlado	1							0						
291890	Lajedão/BA	lixão	Lixão														
291900	Lajedinho/BA	Lixão de Lajedinho	Lixão				1								0		
250840	Lastro/PB	Lastro	Lixão				0								1		
291930	Lençóis/BA	PREFEITURA MUNICIPAL DE LENÇÓIS	Lixão														



**TABELA Up04 - INFORMAÇÕES SOBRE A QUANTIDADE DE EQUIPAMENTOS DAS UNIDADES DE PROCESSAMENTO POR DISPOSIÇÃO NO SOLO**

ANO DE  
REFERÊNCIA  
**2009**

Município onde está a unidade  Código Nome/UF	Nome da unidade	Tipo de unidade, segundo o município informante	Qtde. de equip. públicos usados rotineiramente na unidade de disposição							Qtde. de equip. privados usados rotineiramente na unidade de disposição						
			Trator de esteiras	Retroes- cavadeira	Pá carre- gadeira	Caminhão basculante	Caminhão pipa	Trator com rolo com- partador	Outro s	Trator de esteiras	Retroes- cavadeira	Pá carre- gadeira	Caminhão basculante	Caminhão pipa	Trator com rolo com- partador	Outros
			unidade	unidade	unidade	unidade	unidade	unidade	unidade	unidade	unidade	unidade	unidade	unidade	unidade	unidade
<b>Região Nordeste</b>	Up001	Up003	Up015	Up016	Up017	Up018	Up071	Up069	Up019	Up020	Up021	Up022	Up023	Up075	Up073	Up024
230760 Limoeiro do Norte/CE	COMARES - UL	Aterro sanitário														
291950 Livramento de Nossa Senhora/BA	Livramento de Nossa Senhora	Lixão														
210620 Luís Domingues/MA	luís domingues	Lixão				1							0			
240700 Luís Gomes/RN	lixão	Lixão	1						1	0						0
270430 Maceió/AL	Lixão de Cruz das Almas /SLUM	Lixão	0							2						
291995 Maetinga/BA	MAETINGA	Lixão		0	1	1					0	0	0			
292010 Mairi/BA	Lixão	Lixão	0	1	1					1	0	0				
280390 Malhador/SE	lixão de Malhador	Lixão				3							0			
250900 Manaíra/PB	Aterro Sanitário	Aterro sanitário														
230765 Maracanau/CE	ATERRO SANITÁRIO	Aterro sanitário	0	0	0	0	0	0	0	1	0	0	2	0	0	1
260920 Maraial/PE	Lixão	Lixão	0	1	0	0	0	0	0	0	0	0	0	0	0	0
210637 Maranhãozinho/MA	Maranhãozinho	Lixão				0			0				0			0
292080 Marcionílio Souza/BA	fazenda chure	Aterro controlado														
240740 Martins/RN	Prefeitura Municipal de Martins	Lixão														
292090 Mascote/BA	ELON SANTANA	Aterro controlado	0	0	0	2	0	0	0	1	1	1	0	0	0	0
230800 Massapê/CE	Lixão	Lixão			1							0				
250920 Massaranduba/PB	Lixão de Massaranduba	Lixão	1	1						0	0					
230820 Meruoca/CE	centro de reaproveitamento e reciclagem de lixo	Lixão														
292145 Mirante/BA	MIRANTE	Lixão														
210680 Mirinzal/MA	LIXÃO	Lixão		1							0					
210680 Mirinzal/MA	Lixão Mirinzal	Lixão		1							0					
230850 Mombaça/CE	Aterro Sanitário	Aterro sanitário														
250960 Monte Horebe/PB	Lixão a céu aberto	Lixão														
230870 Morada Nova/CE	Lixão	Lixão	1			1				0			0			
292160 Morpará/BA	Lixão	Lixão														
240800 Mossoró/RN	Lixão de Cajazeiras	Lixão														
270550 Murici/AL	SLUM	Lixão			1	2						0	0			
240820 Nisia Floresta/RN	Lixão	Lixão	2							0						
280450 Nossa Senhora da Glória/SE	Lixão	Lixão	0	0	0	0	0	0	3	0	0	0	0	0	0	0
280480 Nossa Senhora do Socorro/SE	Aterro Controlado da Palestina	Aterro controlado														
251020 Nova Olinda/PB	PREFEITURA MUNICIPAL DE NOVA OLINDA	Lixão							1							0
230945 Ocara/CE	LIXÃO PÚBLICO	Lixão	0	0		3				0	0		0			
251040 Olho d'Água/PB	UNIDADE DE COLETA DO MUNICÍPIO URBANO	Aterro sanitário														
260960 Olinda/PE	Aterro de Resíduos Sólidos de Aguzinha	Aterro controlado	0	0	0	0	0	0	0	3	1	1	3	1	0	6
230970 Pacatuba/CE	Aterro Sanitário de Pacatuba	Aterro controlado	0	0						1	1					
280490 Pacatuba/SE	PACATUBA PREFEITURA	Lixão				0							1			
292340 Palmas de Monte Alto/BA	LIXÃO	Lixão		1							0					
220740 Palmeira do Piauí/PI	Prefeitura Municipal de Palmeira do Piauí	Lixão														
210760 Palmeirândia/MA	LIXÃO	Lixão		1							0					



**TABELA Up04 - INFORMAÇÕES SOBRE A QUANTIDADE DE EQUIPAMENTOS DAS UNIDADES DE PROCESSAMENTO POR DISPOSIÇÃO NO SOLO**

ANO DE  
REFERÊNCIA  
**2009**

Município onde está a unidade  Código Nome/UF	Nome da unidade	Tipo de unidade, segundo o município informante	Qtde. de equip. públicos usados rotineiramente na unidade de disposição							Qtde. de equip. privados usados rotineiramente na unidade de disposição						
			Trator de esteiras	Retroes- cavadeira	Pá carre- gadeira	Caminhão basculante	Caminhão pipa	Trator com rolo com- partador	Outro s	Trator de esteiras	Retroes- cavadeira	Pá carre- gadeira	Caminhão basculante	Caminhão pipa	Trator com rolo com- partador	Outros
			unidade	unidade	unidade	unidade	unidade	unidade	unidade	unidade	unidade	unidade	unidade	unidade	unidade	unidade
Região Nordeste	Up001	Up003	Up015	Up016	Up017	Up018	Up071	Up069	Up019	Up020	Up021	Up022	Up023	Up075	Up073	Up024
270640 Pão de Açúcar/AL	Lixão	Lixão	0							1						
270642 Pariconha/AL	PARICONHA	Lixão	0	0	0	0		0	1	0	0	0	0		0	0
220770 Parnaíba/PI	Aterro Controlado de Parnaíba	Aterro controlado	0	0	0	0	0	0	2	1	1	1	1	0	0	0
251080 Patos/PB	Lixão de Patos	Lixão														
292390 Pau Brasil/BA	Pau Brasil	Lixão	1		1					0		0				
270660 Paulo Jacinto/AL	Lixão	Lixão	1	0	1	0	0	0	0	0	0	0	0	0	0	0
231060 Penaforte/CE	Lixão penaforte	Lixão	0			2				1			2			
270670 Penedo/AL	secretaria de serviços publicos	Aterro controlado	0	0	0	0	0	0	0	1	0	0	0	0	0	0
270680 Piaçabuçu/AL	Piaçabuçu	Lixão				2							0			
251140 Picuí/PB	LIXÃO A CEU ABERTO	Lixão														
210850 Pindaré-Mirim/MA	Lixão de Pindaré-Mirim	Lixão				2							0			
231085 Pindoretama/CE	Lixão Pindoretama	Lixão	0		0	0			0	1		1	2			1
210860 Pinheiro/MA	Lixão	Lixão	1		1		1			0		0		0		
251200 Pocinhos/PB	Depósito de Resíduos Sólidos do Município	Lixão	1						0	0						1
241010 Poço Branco/RN	aterro municipal	Lixão	0	0		0			0	1	1		4			0
280540 Poço Redondo/SE	poço redondo	Lixão	1							0						
231110 Porteiras/CE	ATERRO CONTROLADO DO MUNICIPIO DE POR	Aterro controlado				1							1			
241025 Porto do Mangue/RN	porto do mangue/rn	Lixão	0							1						
292530 Porto Seguro/BA	aterro sanitário de Porto Seguro	Aterro sanitário	1		1			1		0		0			0	
292560 Presidente Dutra/BA	Lixão	Lixão	1							0						
292570 Presidente Jânio Quadros/BA	ppre	Lixão	0	0	1	1	0	0	0	0	0	0	0	0	0	0
241030 Presidente Juscelino/RN	LIXÃO MUNICIPAL DE SERRA CAIADA	Lixão	1							0						
292590 Quijingue/BA	PMQ	Lixão				1								0		
292593 Quixabeira/BA	lixão	Lixão				3							0			
231160 Redenção/CE	REDENÇÃO-CE	Lixão														
261190 Rio Fomoso/PE	Aterro Sanitário, Usina de Reciclagem e Compostagem	Aterro sanitário	1	1		1				0	0		0			
231180 Russas/CE	RUSSAS	Lixão	1	1	0	1	0		0	0	0	0	0	0		0
261220 Salgueiro/PE	Aterro Sanitário	Aterro sanitário	0	0						1	1					
292740 Salvador/BA	Aterro Controlado de Canabrava	Aterro controlado														
292740 Salvador/BA	Aterro Metropolitano Centro	Aterro sanitário	0	0	0	0	0		0	3	2	2	7	2		1
210970 Sambaíba/MA	lixão	Lixão			0							1				
292750 Santa Bárbara/BA	Unidade de Resíduos da Batata	Lixão	1							0						
292780 Santa Cruz da Vitória/BA	Resíduos Sólidos - SCV	Lixão														
210980 Santa Helena/MA	LIXÃO	Lixão		2							0					
210990 Santa Inês/MA	Lixão de Santa Inês	Lixão	1	1	1	3	2	1	2	0	0	0	2	0	0	0
211000 Santa Luzia/MA	S. Pinho Costa Limpeza/ME	Lixão	1							0						
261260 Santa Maria da Boa Vista/PE	Aterro Sanitário	Aterro sanitário	1			1			1	0			0			0
292810 Santa Maria da Vitória/BA	Lixão de Santa Maria da Vitória	Lixão			1							1				
292840 Santa Rita de Cássia/BA	SANTA RITA DE CASSIA	Lixão		1		5					0		0			



**TABELA Up04 - INFORMAÇÕES SOBRE A QUANTIDADE DE EQUIPAMENTOS DAS UNIDADES DE PROCESSAMENTO POR DISPOSIÇÃO NO SOLO**

ANO DE  
REFERÊNCIA  
**2009**

Município onde está a unidade		Nome da unidade	Tipo de unidade, segundo o município informante	Qtde. de equip. públicos usados rotineiramente na unidade de disposição							Qtde. de equip. privados usados rotineiramente na unidade de disposição						
				Trator de esteiras	Retroes- cavadeira	Pá carre- gadeira	Caminhão basculante	Caminhão pipa	Trator com rolo com- partador	Outro s	Trator de esteiras	Retroes- cavadeira	Pá carre- gadeira	Caminhão basculante	Caminhão pipa	Trator com rolo com- partador	Outros
Código	Nome/UF			unidade	unidade	unidade	unidade	unidade	unidade	unidade	unidade	unidade	unidade	unidade	unidade	unidade	
Região Nordeste		Up001	Up003	Up015	Up016	Up017	Up018	Up071	Up069	Up019	Up020	Up021	Up022	Up023	Up075	Up073	Up024
231200	Santana do Acaraú/CE	secretaria de urbanismo, obras e serviços publicos	Aterro sanitário							1							0
231210	Santana do Cariri/CE	UNIDADE DE PROCESSAMENTO DE LIXO	Lixão	0			0				1			1			
280640	Santana do São Francisco/SE	LIXÃO	Lixão	0	0	0	0	0	0	0	0	0	0	1	0	0	0
292880	Santo Estêvão/BA	Santo Estêvão	Lixão	0	0	1	4	0	0	0	0	0	0	0	0	0	0
211050	São Bento/MA	LIXÃO	Lixão		1		0				0	0		0			
261310	São Caitano/PE	São Caetano	Lixão														
280670	São Cristóvão/SE	Lixeira	Lixão				0			0				3			2
220960	São Félix do Piauí/PI	Aterro/Lixão	Aterro sanitário	1	1						0	0					
211107	São João do Soter/MA	LIXÃO DA BAIXA FUNDA	Lixão			0								0			
261340	São José da Coroa Grande/PE	LIXÃO	Lixão	0							1						
211120	São José de Ribamar/MA	Lixão de São José de Ribamar	Lixão	1							0						
292937	São José do Jacuípe/BA	lixão	Lixão														
221020	São José do Piauí/PI	Aterro Sanitário Municipal	Lixão							0							1
211140	São Luís Gonzaga do Maranhão/MA	LIXÃO	Lixão	1							0						
211130	São Luís/MA	Aterro Municipal da Ribeira	Aterro controlado	0	0	0	0	0	0	0	3	2	2	6	1	1	3
292940	São Miguel das Matas/BA	LIXÃO	Lixão	0	0	0	0	0	0	0	0	0	0	0	0	0	0
241255	São Miguel do Gostoso/RN	Prefeitura Municipal	Lixão	0	0	0	0	0	0	0	0	0	0	0	0	0	0
231270	Senador Pompeu/CE	ATERRO SEN POMPEU	Aterro sanitário				2							2			
261390	Serra Talhada/PE	Serra Talhada	Lixão	0			2				1			1			
231290	Sobral/CE	Aterro Sanitário de Sobral	Aterro sanitário	1		1	1				0		0	0			
231290	Sobral/CE	Central de Controle de Lixo do Distr. de Aprazível	Aterro controlado														
231290	Sobral/CE	Central de Controle de Lixo do Distr. de Caracará	Aterro controlado														
231290	Sobral/CE	Central de Controle de Lixo do Distr. de Taperauba	Aterro controlado														
231290	Sobral/CE	Central de Controle de Lixo do Distr.de Aracatiçu	Aterro controlado														
231300	Solonópolis/CE	solonopole	Lixão	0	0	0	0	0	0	0	0	0	0	1	0	0	0
251620	Sousa/PB	Lixão de Sousa	Lixão	0			1				1			1			
293080	Souto Soares/BA	Lixão	Lixão		1		1	1				0		0	0		
261460	Tabira/PE	LIXÃO	Lixão	1							0						
241400	Tangará/RN	Depósito sanitário de Tangará	Lixão				1			2				0			0
293120	Taperoá/BA	Lixão Serra grande	Lixão	0							1						
261500	Taquaritinga do Norte/PE	LIXÃO MUNICIPAL / SÍTIO RAPOSA	Lixão	0	0		1				1	1		0			
221100	Teresina/PI	Aterro Sanitário	Aterro controlado	0	0	0	0	0	0	0	3	0	1	5	1	0	3
211220	Timon/MA	Aterro Sanitário	Aterro controlado	1			0			1	0			1		0	
270920	Traipu/AL	Lixão de Traipu	Lixão	0							1						
231350	Trairi/CE	Lixão	Lixão			0							1				
251680	Triunfo/PB	Aterro Sanitário	Lixão	0	0	0	1	0	0	0	0	0	0	0	0	0	0
293250	Una/BA	PREFEITURA MUNICIPAL DE UMA	Lixão		0		0		0			1		1		1	
293270	Uruçuca/BA	Uruçuca	Lixão	1							0						
293280	Utinga/BA	Utinga - lixão	Lixão	0	0	0	1	0		0	1	1	0	1	0		0



ANO DE  
REFERÊNCIA  
**2009**

Município onde está a unidade		Nome da unidade	Tipo de unidade, segundo o município informante	Qtde. de equip. públicos usados rotineiramente na unidade de disposição						Qtde. de equip. privados usados rotineiramente na unidade de disposição							
				Trator de esteiras	Retroes- cavadeira	Pá carre- gadeira	Caminhão basculante	Caminhão pipa	Trator com rolo com- pactador	Outro s	Trator de esteiras	Retroes- cavadeira	Pá carre- gadeira	Caminhão basculante	Caminhão pipa	Trator com rolo com- pactador	Outros
Código	Nome/UF			unidade	unidade	unidade	unidade	unidade	unidade	unidade	unidade	unidade	unidade	unidade	unidade	unidade	
Região Nordeste		Up001	Up003	Up015	Up016	Up017	Up018	Up071	Up069	Up019	Up020	Up021	Up022	Up023	Up075	Up073	Up024
293310	Várzea do Poço/BA	PREFEITURA MUNICIPAL DE VÁRZEA DO POÇ	Lixão														
293320	Vera Cruz/BA	Aterro	Aterro sanitário														
231410	Viçosa do Ceará/CE	Lixao	Lixão	1		1					0		0				
251720	Vieirópolis/PB	Prefeitura Municipal de Vieirópolis	Lixão														
293330	Vitória da Conquista/BA	Aterro	Aterro sanitário	1			2				0			0			
261640	Vitória de Santo Antão/PE	Vitória de Santo Antão	Aterro controlado	0	2	0	5	0	0	0	1	2	1	5	1	0	2
293340	Wagner/BA	ATERRO DO MUNICIPIO DE WAGNER	Aterro controlado		0	0	1					1	1	0			







TABELA Up05  
CADASTRO NACIONAL DE UNIDADES DE PROCESSAMENTO  
DE RESÍDUOS SÓLIDOS URBANOS



**TABELA Up05**  
**CADASTRO NACIONAL DE UNIDADES DE PROCESSAMENTO DE RESÍDUOS SÓLIDOS URBANOS**

ANO DE  
REFERÊNCIA  
**2009**

**Região Nordeste**

Código da unidade	Município sede	Nome da unidade	Tipo	Município responsável pelo gerenciamento	Início de oper.	Licença	Código da unidade	Município sede	Nome da unidade	Tipo	Município responsável pelo gerenciamento	Início de oper.	Licença
29001000	Abaira/BA	sistema de coleta	(2) ATS	O próprio		Não existe	23020500	Barroquinha/CE	E.P.B Projetos do Brasil	(12)	O próprio		
21000500	Açailândia/MA	Lixão	(1)	O próprio	1994		22015000	Batalha/PI	Lixão	(1)	O próprio	2000	
26001000	Afogados da Ingazeira/PE	AFOGADOS DA INGAZEIRA	(2) UNT	O próprio	2007	Operação	25018000	Bayeux/PB	Aterro Metropolitano	(1)	O próprio	2008	
22001000	Agricolândia/PI	Aterro/Lixão	(2) LIX	O próprio	2008	Outro tipo	23022000	Beberibe/CE	Aterro Controlado do Sítio Macapá	(2) ATC	O próprio	1999	Não existe
25001000	Água Branca/PB	PREFEITURA MUNICIPAL DE ÁGUA BRANCA	(2) LIX	O próprio	2008	Não existe	29034001	Belmonte/BA	Aterro sanitário de Belmonte	(1)	O próprio	2005	
22002000	Água Branca/PI	Água Branca	(2) ATC	O próprio		Não existe	29034000	Belmonte/BA	Lixão	(1)	O próprio	1992	
23004000	Aiuaba/CE	empresa privada	(2) LIX	O próprio	2005		29034002	Belmonte/BA	Lixão Boca do Córrego	(1)	O próprio	2005	
29007000	Alagoinhas/BA	Aterro Sanitário	ATS	O próprio	2000	Operação	29034003	Belmonte/BA	Lixão de Barrolândia	(1)	O próprio	2005	
29007002	Alagoinhas/BA	CORAL - Coop. dos Cat. e Recicladores de Alag	UNT	O próprio	2005	Operação	29034004	Belmonte/BA	Lixão Distrito de Mogiquiçaba	(1)	O próprio	2005	
21002000	Alcântara/MA	LIXÃO DO PAVÃO	(1)	O próprio	2005		29034005	Belmonte/BA	Lixão Povoado de Santa Maria Eterna	(1)	O próprio	2005	
23005000	Alcântaras/CE	Lixão Municipal de Alcântaras	(2) LIX	O próprio	2007	Não existe	22016000	Benedictinos/PI	Secretaria Municipal de Obras e Serviços Urban	(1)	O próprio	2005	
22004000	Altos/PI	Lixão	(1)	O próprio	2000		21018000	Benedito Leite/MA	LIXÃO	(2) LIX	O próprio	2000	
22004500	Alvorada do Gurgueia/PI	Lixão do Alvorada do Gurgueia	LIX	O próprio	2000	Não existe	25021000	Boa Ventura/PB	PREFEITURA MUNICIPAL DE BOA VENTURA	(2) LIX	O próprio	1961	Não existe
29010003	Amargosa/BA	Aterro Sanitário Municipal	(2) ATS	O próprio	2009	Não existe	29039500	Bom Jesus da Serra/BA	Prefeitura Municipal de Bom Jesus da Serra	(2) LIX	O próprio	1992	Não existe
29010001	Amargosa/BA	Lixão	LIX	O próprio	2001	Não existe	22019000	Bom Jesus/PI	Lixão	(1)	O próprio	1998	
29010002	Amargosa/BA	Vala para RSS	ATS	O próprio	2009	Não existe	24017000	Bom Jesus/RN	LIXÃO BOM JESUS/RN	(2) LIX	O próprio	1991	Não existe
23007500	Amontada/CE	AMONTADA	(2) LIX	O próprio		Operação	29040000	Boninal/BA	lixão	(2) LIX	O próprio	1999	Não existe
29013500	Andorinha/BA	lixão	(2) LIX	O próprio	1989	Não existe	25024000	Bonito de Santa Fé/PB	Bonito de Santa Fé	(2) LIX	O próprio		Não existe
24008000	Angicos/RN	Angicos	(2) LIX	O próprio	1994	Não existe	25025000	Boqueirão/PB	Secretaria de Infra-Estrutura	LIX	O próprio		Não existe
25007700	Aparecida/PB	Prefeitura Municipal de Aparecida-PB	(2) LIX	O próprio	2001	Não existe	23025000	Brejo Santo/CE	LIXÃO	(2) LIX	O próprio	2002	Outro tipo
24010000	Apodi/RN	Aterro Controlado	(1)	O próprio	2002		29046000	Brumado/BA	Aterro Controlado de Sussuana	(2) VRS	O próprio	2011	Não existe
23009000	Apuiarés/CE	APIUARES	(2) LIX	O próprio	2005	Não existe	21023000	Buriti Bravo/MA	LIXÃO DO MORRO	(2) LIX	O próprio	2005	Não existe
28002000	Aquidabã/SE	aquidabã	(2) LIX	O próprio	2009	Não existe	25031000	Cabaceiras/PB	Departamento de Obras e Serviços Urbanos	(2) LIX	O próprio	1996	Não existe
23010000	Aquiraz/CE	Aterro Sanitário	ATS	O próprio	1996	Operação	26029000	Cabo de Santo Agostinho/PE	Lixão da Pista Preta	AIN	O próprio	2009	Não existe
23010001	Aquiraz/CE	Vala de RSS	VRS	O próprio		Operação	29050000	Caculé/BA	LIXÃO	(2) LIX	O próprio	1984	Não existe
25008000	Araçagi/PB	PREFEITURA MUNICIPAL DE ARAÇAGI	(2) LIX	O próprio	2009	Não existe	29051500	Caelanos/BA	LIXÃO	(2) LIX	O próprio	1989	Não existe
28003000	Aracaju/SE	Aterro Controlado do Bairro Santa Maria	ATC	O próprio	1986	Não existe	24020000	Caicó/RN	Sítio Várzea Redonda ou Gruta do Seridó	LIX	O próprio	1996	Não existe
28003001	Aracaju/SE	Vala séptica	VRS	O próprio	1999	Não existe	22020700	Cajazeiras do Piauí/PI	ATERRO	(2) ATS	O próprio		Outro tipo
29021000	Araci/BA	Aterro Sanitário Simplificado	(2) ATC	O próprio	2005	Operação	22020900	Caldeirão Grande do Piauí/PI	Bandeira	(2) LIX	O próprio	1994	Não existe
27003000	Arapiraca/AL	Aterro Sanitário	ATC	O próprio	1997	Operação	22020901	Caldeirão Grande do Piauí/PI	Serra da Gitirana	(2) LIX	O próprio	2009	
25011000	Areia/PB	Incinerador	(1)	O próprio	2005		29057001	Camaçari/BA	Aterro Integrado Camaçari / Dias D Ávila	ATS	O próprio	1995	Operação
22009000	Aroazes/PI	prefeitura municipal de aroazes	(2) LIX	O próprio		Não existe	29057005	Camaçari/BA	COOPMARC	UNT	O próprio	2000	Não existe
25013500	Assunção/PB	Unidade de reciclagem	(2) LIX	O próprio	2005	Não existe	29057002	Camaçari/BA	Incinerador	UTI	O próprio	1998	Operação
22011000	Avelino Lopes/PI	Lixão	(1)	O próprio	2005		29057006	Camaçari/BA	Vala Séptica	VRS	O próprio	2005	Operação
21012000	Bacabal/MA	LIXÃO VILA SÃO JOÃO	(1)	O próprio	1990		25039000	Camalau/PB	CAMALAU	(2) LIX	O próprio		Não existe
24014000	Baía Formosa/RN	LIXÃO "PAU FERRO"	(2) LIX	O próprio	1977	Não existe	26034500	Camaragibe/PE	Aterro Controlado Céu Azul	(1)	O próprio		
25015000	Bananeiras/PB	SÍTIO PORTEIRAS	(2) LIX	O próprio	2005	Operação	25040000	Campina Grande/PB	Lixão	LIX	O próprio	1997	Operação
22011700	Barra D'Alcântara/PI	Chapadinha dos Sinhas	(2) LIX	O próprio	2006	Não existe	27014000	Campo Alegre/AL	Campo Alegre	(2) LIX	O próprio	1999	Não existe
27005000	Barra de Santo Antônio/AL	Lixão Barra I	(2) LIX	O próprio		Não existe	29060000	Campo Formoso/BA	Lixão	(1)	O próprio	2000	
27005001	Barra de Santo Antônio/AL	Lixão Ilha da Croa	(2) LIX	O próprio		Não existe	22022000	Campo Maior/PI	VAZADOURO A CEU ABERTO DE CAMPO MA	LIX	O próprio	1982	Não existe
29027000	Barra/BA	LIXAO	(2) LIX	O próprio	1991	Não existe	26037000	Canhotinho/PE	LIXÃO DO SÍTIO PAULA	(2) LIX	O próprio	2005	Não existe
29032001	Barreiras/BA	Lixão da sede Municipal de Barreiras	(1)	O próprio			28012000	Canindé de São Francisco/SE	Lixão do Bota Fora	LIX	O próprio	2002	Não existe



**TABELA Up05**  
**CADASTRO NACIONAL DE UNIDADES DE PROCESSAMENTO DE RESÍDUOS SÓLIDOS URBANOS**

ANO DE  
REFERÊNCIA  
**2009**

**Região Nordeste**

Código da unidade	Município sede	Nome da unidade	Tipo	Município responsável pelo gerenciamento	Início de oper.	Licença	Código da unidade	Município sede	Nome da unidade	Tipo	Município responsável pelo gerenciamento	Início de oper.	Licença
22023000	Canto do Buriti/PI	Lixão	LIX	O próprio	1987	Não existe	29094001	Cotegipe/BA	RETEC TECNOLOGIA EM RESIDUOS LTDA	(2) UMC	O próprio		
28013000	Capela/SE	PM CAPELA	(2) LIX	O próprio	2009		23042000	Crato/CE	lixão	(2) LIX	O próprio	2000	Não existe
29069000	Caravelas/BA	Aterro Sanitário Simplificado de Caravelas	(2) ATC	O próprio		Outro tipo	29098000	Cruz das Almas/BA	aterro sanitário integrado de cruz das almas	(2) ATS	O próprio	2006	Outro tipo
29069001	Caravelas/BA	Lixão Barcelona	(2) LIX	O próprio		Não existe	23042500	Cruz/CE	Deposito de Lixo Cavalo Bravo	(2) LIX	O próprio	2002	Não existe
29069002	Caravelas/BA	Lixão Juerana	(2) LIX	O próprio		Não existe	23042501	Cruz/CE	Deposito de Lixo Lagoa Seca	(2) LIX	O próprio	2000	Não existe
29069003	Caravelas/BA	Lixão Nova Tribuna	(2) LIX	O próprio		Não existe	23042502	Cruz/CE	Deposito de Lixo Monteiro	(2) LIX	O próprio	2002	Não existe
29069004	Caravelas/BA	Lixão Rancho Alegre	(2) LIX	O próprio		Não existe	23042503	Cruz/CE	Deposito de Lixo Paraguai	(2) LIX	O próprio	1998	
29071000	Carinhanha/BA	AGROVILA 15	(2) LIX	O próprio	2008	Não existe	29099001	Curaçá/BA	Lixão de Curaçá	(1)	O próprio		
29071001	Carinhanha/BA	AGROVILA 16	(2) LIX	O próprio	2008	Não existe	21037001	Cururupu/MA	Lixeira	LIX	O próprio	1999	Não existe
29071002	Carinhanha/BA	AGROVILA 23	(2) LIX	O próprio	2008	Não existe	29105000	Entre Rios/BA	Lixão	(2) LIX	O próprio	1998	Não existe
29071003	Carinhanha/BA	ANGICO	(2) LIX	O próprio	2008	Não existe	24036000	Extremoz/RN	Aterro Controlado Comunidade de Capim	(1)	O próprio	2005	
29071004	Carinhanha/BA	BAIXA DO MUCAMBO	(2) LIX	O próprio	2008	Não existe	23043000	Farias Brito/CE	FARIAS BRITO	(2) LIX	O próprio		Prévia
29071005	Carinhanha/BA	BARRA DO PARATECA	(2) LIX	O próprio	2008	Não existe	29107700	Feira da Mata/BA	RAMALHO	(2) LIX	O próprio		Não existe
29071006	Carinhanha/BA	BARRINHA	(2) LIX	O próprio	2008	Não existe	29107701	Feira da Mata/BA	sede	(2) LIX	O próprio	2002	Não existe
29071007	Carinhanha/BA	CANABRAVA	(2) LIX	O próprio	2008	Não existe	29108000	Feira de Santana/BA	Aterro Sanitário de Feira de Santana	(1)	O próprio	2001	
29071008	Carinhanha/BA	CAPINÃO	(2) LIX	O próprio	2008	Não existe	29108003	Feira de Santana/BA	Unidade de Tratamento de RSS	(1)	O próprio	2004	
29071009	Carinhanha/BA	FEIRA DE SANTA LUZIA	(2) LIX	O próprio	2008	Não existe	29108001	Feira de Santana/BA	Unidade de Triagem	(1)	O próprio	2004	
29071010	Carinhanha/BA	MARREQUEIRO	(2) LIX	O próprio	2008	Não existe	29108002	Feira de Santana/BA	Vala para RSS	(1)	O próprio	1990	
29071011	Carinhanha/BA	PIANEGO	(2) LIX	O próprio	2008	Não existe	26054500	Fernando de Noronha/PE	Unidade de Tratamento de Resíduos Sólidos - U	(2) UNT	O próprio	1991	Instalação
29071012	Carinhanha/BA	RIACHO DO CAPINÃO	(2) LIX	O próprio	2008	Não existe	22038000	Flores do Piauí/PI	LIXÃO BAIXA FUNDA	(1)	O próprio	2003	
29071013	Carinhanha/BA	SÃO JOSÉ	(2) LIX	O próprio	2008	Não existe	22038500	Floresta do Piauí/PI	PREFEITURA MUNICIPAL DE FLORESTA DO	(2) LIX	O próprio	2009	Não existe
29071014	Carinhanha/BA	SEDE	(2) LIX	O próprio	2008	Não existe	26057000	Floresta/PE	Secretaria Municipal de Planejamento de Obras	(2) LIX	O próprio		Não existe
29071015	Carinhanha/BA	VILA SÃO JOÃO	(2) LIX	O próprio	2008	Não existe	22039000	Floriano/PI	Aterro Sanitário de Floriano-PI	(1)	O próprio	2001	
23031000	Cariré/CE	Lixão	(2) LIX	O próprio	2002	Não existe	23043500	Forquilha/CE	LIXÃO MUNICIPAL DE FORQUILHA	(2) LIX	O próprio	1985	Não existe
26039000	Carnaíba/PE	Prefeitura carnaiba	(2) LIX	O próprio	2009	Não existe	23044001	Fortaleza/CE	CTRP Incinerador	UTI	O próprio	2002	Operação
26041000	Caruaru/PE	Aterro Sanitário	(1)	O próprio	2001		23044002	Fortaleza/CE	Jangurussu - Transbordo	UTR	O próprio	1998	Operação
25042000	Catingueira/PB	PREFEITURA MUNICIPAL DE CATINGUEIRA	(2) ATS	O próprio	1956	Instalação	22041500	Francisco Macedo/PI	Café da Pedra	(2) LIX	O próprio	1997	Operação
29075000	Catu/BA	ATERRO SANITÁRIO DE CATU	(2) ATS	O próprio	1998	Não existe	22042000	Francisco Santos/PI	Lixão	(2) LIX	O próprio	2000	Não existe
23037000	Caucaia/CE	Aterro Metropolitano da ASMOC	ATS	Fortaleza/CE	1998	Operação	28025000	General Maynard/SE	prefeitura municipal de general maynard	(2) LIX	O próprio		Não existe
21030000	Caxias/MA	Lixão Controlado	LIX	O próprio	2001	Não existe	23046000	General Sampaio/CE	Compostagem	(2) UNC	O próprio		Não existe
24026000	Ceará-Mirim/RN	Aterro Sanitário da Região Metropolitana de Nata	ATS	Natal/RN	2004	Operação	29113000	Gentio do Ouro/BA	Gentio do Ouro	(2) LIX	O próprio	2009	Não existe
29079000	Cipó/BA	Lixão	(2) LIX	O próprio	2001	Não existe	26064000	Gravatá/PE	Gravatá	(2) ATS	O próprio	2000	Operação
21033000	Codó/MA	Lixão	LIX	O próprio	2005	Não existe	23049000	Groaíras/CE	Lixão	(2) LIX	O próprio	1990	Não existe
22027700	Colônia do Piauí/PI	lixao publico de colonia do piaui	(2) LIX	O próprio	2005	Não existe	22045000	Guadalupe/PI	Lixão de Guadalupe	LIX	O próprio		Não existe
21035500	Conceição do Lago-Açu/MA	CONCEIÇÃO DO LAGO AÇU	(2) LIX	O próprio	2009	Não existe	23049500	Guaiúba/CE	Lixão Provisório de Guaiúba	(1)	O próprio	1991	
25045000	Condado/PB	PREFEITURA MUNICIPAL DE CONDADO	(2) LIX	O próprio	1961		21049000	Guimarães/MA	lixao	(2) LIX	O próprio	2000	Não existe
25046000	Conde/PB	Aterro Sanitário	(1)	O próprio	2005		23052000	Hidrolândia/CE	LIXÃO NA LOCALIDADE DE ARGOLINHA	(2) LIX	O próprio	2002	Outro tipo
29091000	Coribe/BA	Prefeitura Municipal de Coribe	(2) LIX	O próprio		Não existe	23052300	Horizonte/CE	Aterro da Pedreira	(1)	O próprio	1994	
29092000	Coronel João Sá/BA	LIXÃO DE CORONEL JOÃO SÁ	(2) LIX	O próprio	1990	Não existe	23052303	Horizonte/CE	Aterro Municipal de Horizonte	(1)	O próprio	2005	
22029000	Corrente/PI	Lixão de Corrente	(1)	O próprio	1997		23052302	Horizonte/CE	Unidade de Manejo de Galhadas ou Podas	(1)	O próprio	1994	
27023000	Coruripe/AL	SECRETARIA DE LIMPEZA URBANA	(2) ATC	O próprio	2000	Prévia	23052301	Horizonte/CE	Vala Especifica para RSS	(1)	O próprio	1994	
29094000	Cotegipe/BA	LIXÃO	(2) LIX	O próprio	2009		29119000	Iaçu/BA	Iaçu	(2) LIX	O próprio	1997	Não existe

1: O município operador não apresentou dados relativos à unidade para o ano de referência.  
2: Unidade inserida este ano no cadastro do SNIS.



**TABELA Up05**

**CADASTRO NACIONAL DE UNIDADES DE PROCESSAMENTO DE RESÍDUOS SÓLIDOS URBANOS**

ANO DE  
REFERÊNCIA  
**2009**

**Região Nordeste**

Código da unidade	Município sede	Nome da unidade	Tipo	Município responsável pelo gerenciamento	Início de oper.	Licença	Código da unidade	Município sede	Nome da unidade	Tipo	Município responsável pelo gerenciamento	Início de oper.	Licença
29120000	Ibiassucê/BA	IBIASSUCÊ	(2) LIX	O próprio		Não existe	25075002	João Pessoa/PB	Vala Séptica	VRS	O próprio	2003	
26067000	Ibirajuba/PE	lixão da sede municipal	(2) LIX	O próprio		Não existe	22055000	José de Freitas/PI	Lixão José de Freitas	(1)	O próprio	2000	
23054000	Icó/CE	ICÓ	(2) LIX	O próprio	2005	Operação	23073000	Juazeiro do Norte/CE	Atero Controlado da Palmeirinha	ATC	O próprio	2003	Não existe
23055000	Iguatu/CE	Lixão Municipal	(2) LIX	O próprio	1989	Não existe	29184000	Juazeiro/BA	Secretaria de Transporte e Serv. Públicos	(1)	O próprio	1995	
29136000	Ilhéus/BA	Lixão	(1)	O próprio	2008		29187000	Lafaiete Coutinho/BA	Aterro simplificado	(2) ATS	O próprio	2005	Outro tipo
21053000	Imperatriz/MA	Aterro Controlado	ATC	O próprio	1996	Operação	28035000	Lagarto/SE	Lixão Santo Antônio	LIX	O próprio	1987	Não existe
21053001	Imperatriz/MA	Vala Específica para RSS	VRS	O próprio	2001	Operação	22055500	Lagoa Alegre/PI	Prefeitura Municipal de Lagoa Alegre	(2) LIX	O próprio	2009	Não existe
23056001	Independência/CE	jurua	(2) LIX	O próprio	2009	Operação	26087500	Lagoa Grande/PE	Lixão	(1)	O próprio	1980	
23056000	Independência/CE	São Jerônimo	LIX	O próprio	2001	Operação	25083000	Lagoa Seca/PB	Prefeitura Cidade de Lagoa Seca	(2) ATC	O próprio	2000	Operação
27033000	Inhapi/AL	LIXÃO	(2) LIX	O próprio	1995	Não existe	29189000	Lajedão/BA	lixão	(2) LIX	O próprio	1962	Não existe
22047000	Inhuma/PI	SECRETARIA MUNICIPAL DE SERVIÇOS PUB	(2) ATS	O próprio		Instalação	29190000	Lajedinho/BA	Lixão de Lajedinho	(2) LIX	O próprio	2002	Não existe
29143000	Iramaia/BA	lixão	(2) LIX	O próprio	1989	Não existe	25084000	Lastro/PB	Lastro	(2) LIX	O próprio	2009	Não existe
29144000	Iraquara/BA	Iraquara	(2) LIX	O próprio	2000	Não existe	29192000	Lauro de Freitas/BA	Central de Podas e Entulho	AIN	O próprio	2000	Operação
23061000	Iraucuba/CE	sede	(2) LIX	O próprio	1970	Outro tipo	29193000	Lençóis/BA	PREFEITURA MUNICIPAL DE LENÇÓIS	(2) LIX	O próprio	2009	
28029000	Itabaiana/SE	LIXÃO	(2) LIX	O próprio	1986	Não existe	23076000	Limoeiro do Norte/CE	COMARES - UL	(2) ATS	O próprio		Não existe
28031000	Itabi/SE	itabi	(2) LIX	O próprio	1990	Não existe	29195000	Livramento de Nossa Senhora/	Livramento de Nossa Senhora	(2) LIX	O próprio		
29148001	Itabuna/BA	Vala em Volta da Cobra		O próprio	2000		21062000	Luis Domingues/MA	luis domingues	(2) LIX	O próprio		Outro tipo
29148000	Itabuna/BA	Volta da Cobra	LIX	O próprio	2000	Operação	24070000	Luís Gomes/RN	lixao	LIX	O próprio	2000	Não existe
24048500	Itajá/RN	Itajá	(2) ATS	O próprio		Instalação	22058000	Luzilândia/PI	Aterro Sanitário	(1)	O próprio	2000	
29157000	Itamari/BA	LIXÃO DA BAIXA FRIA	(2) LIX	O próprio	2003	Não existe	24071000	Macaíba/RN	Estação de Transbordo de Lixo de Macaíba	(1)	O próprio	2005	
26076500	Itambé/PE	Prefeitura Municipal de Itambé	(2) LIX	O próprio		Não existe	27043002	Maceió/AL	AMPITA - Projeto Pitanguiha Minha Vida	UNT	O próprio	1992	Não existe
26077500	Itapissuma/PE	Composteira Municipal	(1)	O próprio	1994		27043003	Maceió/AL	COOPREL - Cooperativa de recicladores de Lixo	UNT	O próprio	2003	Operação
26077501	Itapissuma/PE	Lixão	(1)	O próprio	1994		27043000	Maceió/AL	Lixão de Cruz das Almas /SLUM	LIX	O próprio	1967	Não existe
29168000	Itarantim/BA	itarantim	(2) LIX	O próprio	2009	Não existe	27043001	Maceió/AL	Unidade de Triagem da COBEL (COOPLUM)	UNT	O próprio	2000	Não existe
23065500	Itarema/CE	ITAREMA	(2) LIX	O próprio	2001	Não existe	29199500	Maetinga/BA	MAETINGA	(2) LIX	O próprio		Não existe
23066000	Itatira/CE	PREFEITURA MUNICIPAL DE ITATIRA	(2) LIX	O próprio		Não existe	29201000	Mairi/BA	Lixão	(2) LIX	O próprio	1985	Não existe
29169000	Itiruçu/BA	Fazenda Lagoa Nova	(2) LIX	O próprio	2009	Não existe	28039000	Malhador/SE	lixão de Malhador	(2) LIX	O próprio	1990	Não existe
26079000	Jaboatão dos Guararapes/PE	Aterro da Muribeca	ATC	Recife/PE	1985	Outro tipo	25089000	Mamanguape/PB	LIXÃO	(1)	O próprio	2006	
26079001	Jaboatão dos Guararapes/PE	CTR Candeias	(1)	O próprio	2005		25090000	Manaíra/PB	Aterro Sanitário	(2) ATS	O próprio	2009	Operação
24050000	Jaçaná/RN	prefeitura municipal de jaçaná	(2) LIX	O próprio		Prévia	23076501	Maracanaú/CE	ATERRO SANITÁRIO	(2) ATS	O próprio	1997	Operação
29175000	Jacobina/BA	LIMPUJA- Limpeza Publica de Jacobina	LIX	O próprio	2008		26092000	Maraial/PE	Lixão	(2) LIX	O próprio		Não existe
29176000	Jaguaquara/BA	Prefeitura Municipal de Jaguaquara	(2) ATS	O próprio	2009	Operação	21063700	Maranhãozinho/MA	Maranhãozinho	(2) LIX	O próprio	2007	Outro tipo
24054000	Japi/RN	JAPI	(2) LIX	O próprio		Não existe	29208000	Marcionílio Souza/BA	fazenda chure	(2) ATC	O próprio		Instalação
23072000	Jati/CE	jati2010	(2) LIX	O próprio	2007	Não existe	24074000	Martins/RN	Prefeitura Municipal de Martins	(2) LIX	O próprio	2009	
29180000	Jequié/BA	Aterro sanitário de jequié	(1)	O próprio	1998		29209000	Mascote/BA	ELON SANTANA	(2) ATC	O próprio	2009	Não existe
24058000	João Câmara/RN	Liffe	(1)	O próprio	2004		23080004	Massapé/CE	Centro de Triagem	(2) UNT	O próprio		Não existe
25075005	João Pessoa/PB	Aterro de Inertes	AIN	O próprio	2003		23080002	Massapé/CE	Estação de transbordo	(2) UTR	O próprio	2009	Não existe
25075000	João Pessoa/PB	Aterro Sanitário Metropolitano	ATS	O próprio	2003	Operação	23080003	Massapé/CE	Lixão	(2) LIX	O próprio		Outro tipo
25075008	João Pessoa/PB	Incinerador	UTI	O próprio	2005		25092000	Massaranduba/PB	Lixão de Massaranduba	(2) LIX	O próprio	2000	Não existe
25075001	João Pessoa/PB	Lixão do Róger	LIX	O próprio	1998		23082000	Meruoca/CE	centro de reaproveitamento e reciclagem de lixo	(2) LIX	O próprio	2002	Não existe
25075004	João Pessoa/PB	Unidade de Podas	UGP	O próprio	2003		29214500	Mirante/BA	MIRANTE	(2) LIX	O próprio	2009	Não existe
25075003	João Pessoa/PB	Unidade de Triagem	UNT	O próprio	2003		21068001	Mirinzal/MA	LIXÃO	(2) LIX	O próprio	2000	Não existe



**TABELA Up05**  
**CADASTRO NACIONAL DE UNIDADES DE PROCESSAMENTO DE RESÍDUOS SÓLIDOS URBANOS**

ANO DE  
REFERÊNCIA  
**2009**

**Região Nordeste**

Código da unidade	Município sede	Nome da unidade	Tipo	Município responsável pelo gerenciamento	Início de oper.	Licença	Código da unidade	Município sede	Nome da unidade	Tipo	Município responsável pelo gerenciamento	Início de oper.	Licença
21068000	Mirinzal/MA	Lixão Mirinzal	(2) LIX	O próprio	2000	Não existe	26111001	Petrolina/PE	Incinerador	(1)	O próprio	2002	
23085000	Mombaça/CE	Aterro Sanitário	(2) ATS	O próprio		Não existe	26111000	Petrolina/PE	Raso da Catarina	(1)	O próprio	1980	
25096000	Monte Horebe/PB	Lixão a céu aberto	(2) LIX	O próprio			27068000	Piaçabuçu/AL	Piaçabuçu	(2) LIX	O próprio	2005	Prévia
25097000	Monteiro/PB	Unid. de Reciclagem e Compostagem de Res. S	(1)	O próprio	2002		22080000	Picos/PI	Lixão	(1)	O próprio	1972	
23087000	Morada Nova/CE	Lixão	(2) LIX	O próprio	1993	Não existe	25114000	Picui/PB	LIXAO A CEU ABERTO	(2) LIX	O próprio	1980	Não existe
29216000	Morpará/BA	Lixão	(2) LIX	O próprio	1990	Não existe	21085000	Pindaré-Mirim/MA	Lixão de Pindaré-Mirim	LIX	O próprio	2005	Não existe
24080002	Mossoró/RN	ACREVI - Associação Comunit. Reciclando para		O próprio	1999		23108500	Pindoretama/CE	Lixão Pindoretama	(2) LIX	O próprio	2009	Não existe
24080000	Mossoró/RN	Lixão de Cajazeiras	LIX	O próprio	1997	Operação	21086000	Pinheiro/MA	Lixão	LIX	O próprio	2001	Não existe
27055000	Murici/AL	SLUM	(2) LIX	O próprio	2005	Operação	27071000	Piranhas/AL	Lixão	(1)	O próprio	2000	
24081000	Natal/RN	Área de Destino Final da Cid. Nova	OUT	O próprio	1973	Instalação	25120000	Pocinhos/PB	Depósito de Resíduos Sólidos do Município	(2) LIX	O próprio	2001	Não existe
24081003	Natal/RN	Incinerador MARQUISE	UTI	O próprio	2003	Operação	24101000	Poço Branco/RN	aterro municipal	(2) LIX	O próprio	1994	Não existe
24081004	Natal/RN	Unidade de Transbordo Cidade Nova	UTR	O próprio	2004	Não existe	28054000	Poço Redondo/SE	poço redondo	(2) LIX	O próprio		Não existe
24081001	Natal/RN	Unidade de Triagem ASCAMAR	UNT	O próprio	1999	Não existe	24102000	Portalegre/RN	coleta seletiva privada - VCR Recicláveis	(2) UNT	O próprio	2007	Não existe
24082000	Nísia Floresta/RN	Lixão	LIX	O próprio	2005	Não existe	24102001	Portalegre/RN	VSR RECICLÁVEIS	(2) UNT	O próprio	2007	Não existe
28045000	Nossa Senhora da Glória/SE	Lixão	LIX	O próprio	2004	Prévia	23111000	Porteiras/CE	ATERRO CONTROLADO DO MUNICIPIO DE P	(2) ATC	O próprio		Outro tipo
28048000	Nossa Senhora do Socorro/SE	Aterro Controlado da Palestina	ATC	O próprio	2005		24102500	Porto do Mangue/RN	porto do mangue/rn	(2) LIX	O próprio	2009	Não existe
25102000	Nova Olinda/PB	PREFEITURA MUNICIPAL DE NOVA OLINDA	(2) LIX	O próprio	1961	Não existe	29253000	Porto Seguro/BA	aterro sanitário de Porto Seguro	(2) ATS	O próprio	1997	Operação
23094500	Ocara/CE	LIXÃO PÚBLICO	(2) LIX	O próprio	2000	Não existe	29256000	Presidente Dutra/BA	Lixão	(2) LIX	O próprio	1992	Não existe
25104000	Olho d'Água/PB	UNIDADE DE COLETA DO MUNICIPIO URBAN	(2) ATS	O próprio	2001	Outro tipo	29257000	Presidente Jânio Quadros/BA	ppre	(2) LIX	O próprio	1988	Operação
26096000	Olinda/PE	Aterro de Resíduos Sólidos de Aguazinha	ATC	O próprio	1988	Operação	24103000	Presidente Juscelino/RN	LIXÃO MUNICIPAL DE SERRA CAIADA	(2) LIX	O próprio	2009	Não existe
26096002	Olinda/PE	Bonsucesso / Compostagem	UNC	O próprio	1986	Operação	25123000	Princesa Isabel/PB	Lixão	(1)	O próprio	2001	
26096001	Olinda/PE	Bonsucesso / Triagem	UNT	O próprio	1986	Operação	25123001	Princesa Isabel/PB	Resíduos RSSaúde	(1)	O próprio	2001	
23097000	Pacatuba/CE	Aterro Sanitário de Pacatuba	(2) ATC	O próprio	2003	Operação	28057000	Propriá/SE	Aterro Sanitário	(1)	O próprio	2005	
28049000	Pacatuba/SE	PACATUBA PREFEITURA	(2) LIX	O próprio	1975	Não existe	29259000	Quijingue/BA	PMQ	(2) LIX	O próprio		Não existe
21075000	Paço do Lumiar/MA	Lixão	(1)	O próprio	2005		29259300	Quixabeira/BA	lixão	(2) LIX	O próprio	1989	Não existe
23098000	Pacoti/CE	UNIDADE DE PROCESSAMENTO DE LIXO DA	(2) UNT	O próprio	2009		23114000	Quixeramobim/CE	Aterro de Quixeramobim	(1)	O próprio	2001	
29234000	Palmas de Monte Alto/BA	LIXÃO	(2) LIX	O próprio	1992	Não existe	26116001	Recife/PE	Est de Trat de Res Sól do Curado / Triagem	UNT	O próprio	1993	Outro tipo
22074000	Palmeira do Piauí/PI	Prefeitura Municipal de Palmeira do Piauí	(2) LIX	O próprio	2005	Outro tipo	26116000	Recife/PE	Est de Trat de Res Sól do Curado/ Forno Cremat	FOR	O próprio	1967	Outro tipo
21076000	Palmeirândia/MA	LIXÃO	(2) LIX	O próprio	2000	Não existe	26116002	Recife/PE	Núcleo de Triagem	UNT	O próprio	2003	Outro tipo
27064000	Pão de Açúcar/AL	Lixão	(2) LIX	O próprio	2005	Não existe	26116003	Recife/PE	SERQUIP	UTI	O próprio	2000	Operação
27064200	Pariconha/AL	PARICONHA	(2) LIX	O próprio	2000	Não existe	23116000	Redenção/CE	REDENÇÃO-CE	(2) LIX	O próprio		Operação
22077000	Parnaíba/PI	Aterro Controlado de Parnaíba	ATC	O próprio	2001	Não existe	26119001	Rio Formoso/PE	Aterro Sanitário, Usina de Reciclagem e Compost	ATS	O próprio	2004	Operação
24032500	Parnamirim/RN	Aterro de Podas e Entulhos de Parnamirim	AIN	O próprio	2002	Não existe	26119000	Rio Formoso/PE	Lixão		O próprio	1996	
25108000	Patos/PB	Lixão de Patos	LIX	O próprio	1980	Operação	23118000	Russas/CE	RUSSAS	(2) LIX	O próprio	1995	Não existe
25108001	Patos/PB	Terreno para Podas	UGP	O próprio	2005	Não existe	29272000	Ruy Barbosa/BA	Resíduos Urbanos	(1)	O próprio		
29239000	Pau Brasil/BA	Pau Brasil	(2) LIX	O próprio	2003	Não existe	26122000	Salgueiro/PE	Aterro Sanitário	(2) ATS	O próprio	2005	Operação
24094000	Pau dos Ferros/RN	Lixão	(1)	O próprio	2003		29274025	Salvador/BA	ACOPAMEC	(2) UNT	O próprio	1990	Não existe
29240000	Paulo Afonso/BA	USINA DE TRIAGEM E COMPOSTAGEM DE LI	(1)	O próprio	1996		29274026	Salvador/BA	ARCORS	(2) UNT	O próprio		Não existe
27066000	Paulo Jacinto/AL	Lixão	(2) LIX	O próprio		Não existe	29274027	Salvador/BA	ASSOCIAÇÃO JOVENS EM AÇÃO	(2) UNT	O próprio	2005	Não existe
22079000	Pedro II/PI	Prefeitura Municipal de Pedro II	(1)	O próprio	2005		29274000	Salvador/BA	Aterro Controlado de Canabrava	ATC	O próprio	1973	Não existe
23106000	Penaforte/CE	Lixão penaforte	(2) LIX	O próprio	2004	Não existe	29274028	Salvador/BA	ATERRO DE INERTE REVITA ENGENHARIA	(2) AIN	O próprio	2009	Operação
27067000	Penedo/AL	secretaria de serviços publicos	(2) ATC	O próprio	2002	Operação	29274006	Salvador/BA	Aterro Inerte - Base de Descarga de Entulho (BD	AIN	O próprio	1993	

1: O município operador não apresentou dados relativos à unidade para o ano de referência.  
2: Unidade inserida este ano no cadastro do SNIS.



**TABELA Up05**  
**CADASTRO NACIONAL DE UNIDADES DE PROCESSAMENTO DE RESÍDUOS SÓLIDOS URBANOS**

ANO DE  
REFERÊNCIA  
**2009**

**Região Nordeste**

Código da unidade	Município sede	Nome da unidade	Tipo	Município responsável pelo gerenciamento	Início de oper.	Licença	Código da unidade	Município sede	Nome da unidade	Tipo	Município responsável pelo gerenciamento	Início de oper.	Licença
29274014	Salvador/BA	Aterro Metropolitano Centro	ATS	O próprio	1997	Operação	28064000	Santana do São Francisco/SE	LIXÃO	(2) LIX	O próprio	1996	Não existe
29274029	Salvador/BA	CAEC	(2) UNT	O próprio	2003	Não existe	28064001	Santana do São Francisco/SE	MJ ARCO VERDE	(2) OUT	O próprio	2009	Não existe
29274030	Salvador/BA	CAMAPET	(2) UNT	O próprio	1999	Não existe	29287000	Santo Antônio de Jesus/BA	Aterro Sanitário de Santo Antonio de Jesus	(1)	O próprio	2000	
29274031	Salvador/BA	CAMINHO FELIZ	(2) UNT	O próprio		Não existe	29288000	Santo Estêvão/BA	Santo Estêvão	(2) LIX	O próprio	2009	Não existe
29274032	Salvador/BA	CANORE	(2) UNT	O próprio	2005	Não existe	23123000	São Benedito/CE	Lixão	(2) LIX	O próprio		
29274007	Salvador/BA	Central de Podas	UGP	O próprio	1997		21105000	São Bento/MA	LIXÃO	(2) LIX	O próprio	2000	Não existe
29274033	Salvador/BA	COOCREJA	(2) UNT	O próprio		Não existe	26131000	São Caitano/PE	São Caelano	(2) LIX	O próprio		Outro tipo
29274034	Salvador/BA	COOPELIX	(2) UNT	O próprio	2009	Não existe	28067000	São Cristóvão/SE	Lixeira	LIX	O próprio	1998	Não existe
29274003	Salvador/BA	Cooperativa Coopccla - Galpão Sete Portas	UNT	O próprio	1985	Não existe	22096000	São Félix do Piauí/PI	Aterro/Lixão	(2) ATS	O próprio		Outro tipo
29274023	Salvador/BA	COOPERBA - Ogunjá - Antiga Bariri	UNT	O próprio	2003	Não existe	24120002	São Gonçalo do Amarante/RN	Area de Destino Final do Guajirú	(2) OUT	Natal/RN	2009	Prévia
29274048	Salvador/BA	COOPERBRAVA	(2) UNT	O próprio	2003	Não existe	24120001	São Gonçalo do Amarante/RN	braseco	(1)	O próprio	2005	
29274035	Salvador/BA	COOPERDIN	(2) UNT	O próprio		Não existe	24120000	São Gonçalo do Amarante/RN	Incinerador SERQUIP	UTI	Natal/RN	2003	Operação
29274024	Salvador/BA	COOPERPAZ - Cooperativa de Catadores de Re	UNT	O próprio	2003	Não existe	21110700	São João do Soter/MA	LIXÃO DA BAIXA FUNDA	(2) LIX	O próprio	2009	Não existe
29274036	Salvador/BA	COOPERSSE	(2) UNT	O próprio	2006	Não existe	26134000	São José da Coroa Grande/PE	LIXÃO	(2) LIX	O próprio	2005	Não existe
29274047	Salvador/BA	COOPERTANE	(2) UNT	O próprio		Não existe	25143000	São José de Caiana/PB	São José de Caiana	(2) OUT	O próprio		Não existe
29274037	Salvador/BA	COOPGUARY	(2) UNT	O próprio		Não existe	21112000	São José de Ribamar/MA	Lixão de São José de Ribamar	LIX	O próprio		Não existe
29274038	Salvador/BA	COOPMAM	(2) UNT	O próprio		Não existe	29293700	São José do Jacuipe/BA	lixão	(2) LIX	O próprio	1989	Não existe
29274039	Salvador/BA	CRG BAHIA	(2) UNT	O próprio	2006	Não existe	22102000	São José do Piauí/PI	Aterro Sanitário Municipal	(2) LIX	O próprio	2003	Não existe
29274005	Salvador/BA	Estação de Transbordo	UTR	O próprio	2001	Operação	21114000	São Luis Gonzaga do Maranhã	LIXÃO	(2) LIX	O próprio	2000	Não existe
29274040	Salvador/BA	FOLHA VERDE	(2) UNT	O próprio		Não existe	21113000	São Luis/MA	Aterro Municipal da Ribeira	ATC	O próprio	1995	Outro tipo
29274041	Salvador/BA	PACIÊNCIA VIVA	(2) UNT	O próprio	2000	Não existe	21113001	São Luis/MA	Galpão de Triagem	UNT	O próprio	2004	Outro tipo
29274042	Salvador/BA	Posto de Descarga de Entulho (Itaigara)	(2) ATT	O próprio	2003	Não existe	21113002	São Luis/MA	Serquip Tratamento de Resíduos de Saúde	UTI	O próprio	2003	Operação
29274043	Salvador/BA	Posto de Descarga de Resíduos da Construção	(2) ATT	O próprio	2003	Não existe	25149000	São Mamede/PB	Aterro Sanitário	(1)	O próprio	1998	
29274044	Salvador/BA	RECICLA CAJAZEIRAS	(2) UNT	O próprio		Não existe	25149001	São Mamede/PB	Vala para RSS	(1)	O próprio	1998	
29274046	Salvador/BA	RECICOOP	(2) UNT	O próprio	2001	Não existe	29294000	São Miguel das Matas/BA	LIXÃO	(2) LIX	O próprio	2000	Não existe
29274045	Salvador/BA	REVALORIZAR	(2) UNT	O próprio	2009	Não existe	24125500	São Miguel do Gostoso/RN	Prefeitura Municipal	(2) LIX	O próprio	2009	Não existe
29274008	Salvador/BA	Unidade de Compostagem	UNC	O próprio	2003	Não existe	23127000	Senador Pompeu/CE	ATERRO SEN POMPEU	(2) ATS	O próprio	2008	Instalação
29274020	Salvador/BA	Unidade de Triagem	UNT	O próprio	2003	Não existe	29301000	Senhor do Bonfim/BA	Lixão	(1)	O próprio	1982	
29274002	Salvador/BA	Vala Séptica	VRS	O próprio	2001	Não existe	29301001	Senhor do Bonfim/BA	Vala Séptica	(1)	O próprio	1982	
21097000	Sambaíba/MA	lixão	(2) LIX	O próprio	2009	Prévia	24134000	Serra Negra do Norte/RN	USINA DE TRATAMENTO DE LIXO	(2) UNT	O próprio		Não existe
29275000	Santa Bárbara/BA	Unidade de Resíduos da Batata	(2) LIX	O próprio	2001	Não existe	26139000	Serra Talhada/PE	Serra Talhada	LIX	O próprio	2005	Não existe
29278000	Santa Cruz da Vitória/BA	Resíduos Sólidos - SCV	(2) LIX	O próprio	2004	Não existe	29306000	Serrolândia/BA	SERROLANDIA	(2) OUT	O próprio	2009	Não existe
25132000	Santa Cruz/PB	Vala Para RSS	(2)	O próprio			29307000	Simões Filho/BA	Aterro metropolitano Centro	(1)	O próprio		
24112000	Santa Cruz/RN	Lixão Municipal de Santa Cruz	(1)	O próprio	1998		23129000	Sobral/CE	Aterro Sanitário de Sobral	ATS	O próprio	1999	Operação
21098000	Santa Helena/MA	LIXÃO	(2) LIX	O próprio	2000	Não existe	23129001	Sobral/CE	Central de Controle de Lixo do Distr. de Aprazive	ATC	O próprio	2003	Não existe
21099000	Santa Inês/MA	Lixão de Santa Inês	LIX	O próprio	1998	Instalação	23129003	Sobral/CE	Central de Controle de Lixo do Distr. de Caracará	ATC	O próprio	2003	Não existe
21100000	Santa Luzia/MA	S. Pinho Costa Limpeza/ME	LIX	O próprio	2005	Outro tipo	23129004	Sobral/CE	Central de Controle de Lixo do Distr. de Taperua	ATC	O próprio	2005	Não existe
26126000	Santa Maria da Boa Vista/PE	Aterro Sanitário	(2) ATS	O próprio	2003	Não existe	23129002	Sobral/CE	Central de Controle de Lixo do Distr.de Aracatiaç	ATC	O próprio	2003	Não existe
29281000	Santa Maria da Vitória/BA	Lixão de Santa Maria da Vitória	(2) LIX	O próprio	1995	Não existe	23129007	Sobral/CE	Depósito de Outros no Aterro	URE	O próprio	1999	Não existe
29284000	Santa Rita de Cássia/BA	SANTA RITA DE CASSIA	(2) LIX	O próprio		Não existe	23129006	Sobral/CE	Unidade de Galhadas no Aterro	UGP	O próprio	1999	Operação
23120000	Santana do Acaraú/CE	secretaria de urbanismo, obras e serviços public	(2) ATS	O próprio	1998	Operação	23129005	Sobral/CE	Vala Séptica do Aterro Sanitário	VRS	O próprio	1999	Operação
23121000	Santana do Cariri/CE	UNIDADE DE PROCESSAMENTO DE LIXO	(2) LIX	O próprio	2005	Não existe	26144000	Solidão/PE	SOLIDAO	(2) UNT	O próprio	2009	Operação



**TABELA Up05**  
**CADASTRO NACIONAL DE UNIDADES DE PROCESSAMENTO DE RESÍDUOS SÓLIDOS URBANOS**

ANO DE  
REFERÊNCIA  
**2009**

**Região Nordeste**

Código da unidade	Município sede	Nome da unidade	Tipo	Município responsável pelo gerenciamento	Início de oper.	Licença
23130000	Solonópole/CE	solonopole	(2)	LIX	O próprio	2001 Não existe
25162000	Sousa/PB	Lixão de Sousa	(2)	LIX	O próprio	1990 Não existe
29308000	Souto Soares/BA	Lixão	(2)	LIX	O próprio	Não existe
26146000	Tabira/PE	LIXÃO	(2)	LIX	O próprio	2009 Não existe
24140000	Tangará/RN	Depósito sanitário de Tangará	(2)	LIX	O próprio	1995 Não existe
29312000	Taperoá/BA	Lixão Serra grande	(2)	LIX	O próprio	1985 Não existe
26150000	Taquaritinga do Norte/PE	LIXÃO MUNICIPAL / SÍTIO RAPOSA	(2)	LIX	O próprio	2008 Não existe
29313500	Teixeira de Freitas/BA	Aterro Sanitário - Célula mista	(1)	O próprio	2000	
29313501	Teixeira de Freitas/BA	Aterro Sanitário - RSS	(1)	O próprio	2000	
22110000	Teresina/PI	Aterro Sanitário		ATC	O próprio	1982 Outro tipo
22110001	Teresina/PI	Barr. Const. Patrícia		OUT	O próprio	1998 Não existe
22110008	Teresina/PI	Barreiro da Avenida São Francisco		UGP	O próprio	2005 Não existe
22110007	Teresina/PI	Barreiro dos Morros		OUT	O próprio	2005 Não existe
22110009	Teresina/PI	Barreiro Florença		OUT	O próprio	Não existe
22110003	Teresina/PI	Barreiro Mandacará		OUT	O próprio	1998 Não existe
22110004	Teresina/PI	Barreiro Monte Verde - Mocambinho		UGP	O próprio	2004 Não existe
22110002	Teresina/PI	Barreiro N. S. da Guia		ATT	O próprio	1999 Não existe
22110005	Teresina/PI	Barreiro Sansão		OUT	O próprio	1999 Não existe
22110006	Teresina/PI	Barreiro Vila Maria		ATT	O próprio	1999 Não existe
21122000	Timon/MA	Aterro Sanitário		ATC	O próprio	2005 Instalação
21122001	Timon/MA	Fabrica de Reciclagem e Compostagem		UNT	O próprio	
27092000	Traipu/AL	Lixão de Traipu	(2)	LIX	O próprio	2002 Não existe
23135000	Trairi/CE	Lixão	(2)	LIX	O próprio	Não existe
25168000	Triunfo/PB	Aterro Sanitário	(2)	LIX	O próprio	1993 Não existe
21125001	Tutóia/MA	Aterro Sanitário do Bom Gosto (Lixão)	(1)	O próprio	1997	
21125002	Tutóia/MA	Vala para RSS	(1)	O próprio		
29325000	Una/BA	PREFEITURA MUNICIPAL DE UMA	(2)	LIX	O próprio	2009 Não existe
29327000	Uruçuca/BA	Uruçuca	(2)	LIX	O próprio	2009 Operação
29328000	Utinga/BA	Utinga - lixão	(2)	LIX	O próprio	1996 Não existe
29331000	Várzea do Poço/BA	PREFEITURA MUNICIPAL DE VÁRZEA DO PO	(2)	LIX	O próprio	1988 Não existe
29332000	Vera Cruz/BA	Aterro		ATS	O próprio	1998 Operação
23141000	Viçosa do Ceará/CE	Lixão	(2)	LIX	O próprio	2007 Não existe
25172000	Vieirópolis/PB	Prefeitura Municipal de Vieirópolis	(2)	LIX	O próprio	2005 Não existe
29333000	Vitória da Conquista/BA	Aterro		ATS	O próprio	1981 Operação
29333001	Vitória da Conquista/BA	Vala para RSS		VRS	O próprio	2009 Operação
26164000	Vitória de Santo Antão/PE	Vitória de Santo Antão		ATC	O próprio	2009 Operação
29334000	Wagner/BA	ATERRO DO MUNICIPIO DE WAGNER	(2)	ATC	O próprio	2005 Não existe
21140000	Zé Doca/MA	Secretaria Muncpal de Infraestrutura	(1)	O próprio	2005	

**LISTA DE SIGLAS DE TIPOS DE UNIDADES**

<b>AIN</b>	<b>Aterro de Resíduos da Construção Civil (=inertes)</b>
<b>ATC</b>	<b>Aterro controlado</b>
<b>ATI</b>	<b>Aterro industrial</b>
<b>ATS</b>	<b>Aterro sanitário</b>
<b>ATT</b>	<b>Área de transb e triagem de RCD e volumosos (=ATT)</b>
<b>FOR</b>	<b>Queima em forno de qualquer tipo</b>
<b>LIX</b>	<b>Lixão</b>
<b>OUT</b>	<b>Outra</b>
<b>UGP</b>	<b>Unidade de manejo de galhadas e podas</b>
<b>UMC</b>	<b>Unid. tratamento por microondas ou autoclave</b>
<b>UNC</b>	<b>Unidade de compostagem (pátio ou usina)</b>
<b>UNT</b>	<b>Unidade de triagem (galpão ou usina)</b>
<b>URE</b>	<b>Área de reciclagem de RCD (=un reciclagem entulho)</b>
<b>UTI</b>	<b>Unidade de tratamento por incineração</b>
<b>UTR</b>	<b>Unidade de transbordo</b>
<b>VRS</b>	<b>Vala específica de RSS</b>

1: O município operador não apresentou dados relativos à unidade para o ano de referência.  
2: Unidade inserida este ano no cadastro do SNIS.







TABELA In01  
INDICADORES GERAIS



TABELA In01 - INDICADORES GERAIS

ANO DE REFERÊNCIA  
2009

Município	Taxa de empregados por habitante urbano	Despesa por empregado	Incidência de despesas com RSU na Prefeitura	Incidência de despesas com empr. contratadas	Autosuficiência financeira	Despesa per capita com RSU	Incidência de empregados próprios	Incidência de empreg. de empr. contrat. no total de empreg. no manejo	Incidência de empreg. admin. no total de empreg. no manejo	Receita arrecadada percapita com serviços de manejo	
	empreg./1000hab.	R\$/empregado	%	%	%	R\$/habitante	%	%	%	R\$/habitante	
Código	Nome/UF										
Região Nordeste		I001	I002	I003	I004	I005	I006	I007	I008	I010	I011
290010	Abaíra/BA			1,5	0,0	0,0	37,09				0,0
290020	Abaré/BA										0,0
240010	Acari/RN										0,8
220005	Acauã/PI	3,7						100,0	0,0	0,0	0,7
260010	Afogados da Ingazeira/PE	5,0	14.784,26	7,1	0,0	0,0	74,50	100,0	0,0		0,0
260030	Agrestina/PE										
220010	Agricolândia/PI	1,3	400,00	8,0	0,0	0,0	0,50	100,0	0,0		0,0
250010	Água Branca/PB	5,2	5.580,00	1,2	0,0	0,0	28,89	100,0	0,0	0,0	0,0
220020	Água Branca/PI										
230040	Aiuaba/CE			4,4	81,1	0,0	185,73				0,0
250030	Alagoa Grande/PB			1,7	0,0	0,0	22,07				0,0
260060	Alagoinha/PE										3,1
290070	Alagoinhas/BA	2,5	20.945,92	5,9	98,0	0,0	51,90	2,0	98,0	3,7	0,0
230050	Alcântaras/CE			2,9	0,0	0,0	110,93				0,0
220045	Alvorada do Gurgueia/PI			2,1	100,0	0,0	62,63				0,0
290100	Amargosa/BA			4,9	0,0	0,0	54,68				0,0
230075	Amontada/CE	3,3	19.687,12		100,0		65,03	0,0	100,0		
290135	Andorinha/BA			3,1	0,0	0,0	41,25				0,0
240080	Angicos/RN	2,6	17.850,60		86,1	0,5	45,44	60,0	40,0		0,2
240090	Antônio Martins/RN										0,0
250077	Aparecida/PB	11,3						100,0	0,0		
230090	Apuiarés/CE	3,1						100,0	0,0	0,0	0,0
280020	Aquidabã/SE	4,6	3.200,00	19,5	0,0	0,0	14,74	100,0	0,0	16,0	0,0
230100	Aquiraz/CE	7,2						94,5	5,5	0,9	
250080	Araçagi/PB	8,1						100,0	0,0	15,1	0,0
280030	Aracaju/SE	1,8	43.148,51	6,2	91,5	0,1	78,68	17,4	82,6	16,2	0,1
230110	Aracati/CE	2,1	33.661,66	4,2	97,2	0,0	68,86	11,1	88,9	12,2	0,0
290210	Araci/BA	8,9	11.696,63	4,1	81,5		103,94	19,9	80,1	1,8	
260105	Araçoiaba/PE	3,4						67,4	32,6		
270030	Arapiraca/AL			1,6	4,0	8,8	21,96				1,9
210100	Arari/MA			0,1	0,0	0,0	0,05				0,0
230140	Aratuba/CE	16,3	3.076,35		48,4	0,0	50,13	66,7	33,3	5,9	0,0
280040	Araúá/SE										0,0
220090	Araozes/PI	13,1						100,0	0,0		
230160	Assaré/CE	4,7	15.495,10	3,7	76,0	0,0	73,41	40,0	60,0		0,0
250135	Assunção/PB	12,7	8.370,00	9,3	0,0	0,0	106,58	100,0	0,0	3,1	0,0
230170	Aurora/CE			3,7	100,0	0,0	84,22				0,0
240140	Baía Formosa/RN	5,8	18.286,29		90,0		106,04	23,8	76,2		
290260	Baixa Grande/BA				94,9		74,78				



TABELA In01 - INDICADORES GERAIS

ANO DE  
REFERÊNCIA  
**2009**

Município	Taxa de empregados por habitante urbano	Despesa por empregado	Incidência de despesas com RSU na Prefeitura	Incidência de despesas com empr. contratadas	Autosuficiência financeira	Despesa per capita com RSU	Incidência de empregados próprios	Incidência de empreg. de empr. contrat. no total de empreg. no manejo	Incidência de empreg. admin. no total de empreg. no manejo	Receita arrecadada percapita com serviços de manejo	
Código Nome/UF	empreg./1000hab.	R\$/empregado	%	%	%	R\$/habitante	%	%	%	R\$/habitante	
<b>Região Nordeste</b>	<b>I001</b>	<b>I002</b>	<b>I003</b>	<b>I004</b>	<b>I005</b>	<b>I006</b>	<b>I007</b>	<b>I008</b>	<b>I010</b>	<b>I011</b>	
250150 Bananeiras/PB	9,8						100,0	0,0			
240150 Barcelona/RN	5,5	11.666,67	1,7	0,0	0,0	64,62	100,0	0,0	11,1	0,0	
220117 Barra D'Alcântara/PI											
270050 Barra de Santo Antônio/AL	7,3	6.989,76	3,5	22,9	0,0	51,09	89,5	10,5	5,3	0,0	
290270 Barra/BA			4,2	96,9	0,0	70,54				0,0	
230205 Barroquinha/CE			1,9	100,0	0,0	3,46				0,0	
230220 Beberibe/CE	5,6	16.291,47	3,8	98,3	0,0	91,53	3,4	96,6		0,0	
250190 Belém/PB	0,6	45.443,49	2,0	100,0	0,0	25,27	0,0	100,0		0,0	
260170 Belo Jardim/PE	3,0	9.375,12	2,2	25,2	0,0	28,33	78,6	21,4	3,0	0,0	
210180 Benedito Leite/MA	7,7						100,0	0,0		0,0	
260180 Betânia/PE	9,2	10.161,25	1,1	0,0	2,5	93,41	100,0	0,0		2,4	
260190 Bezerras/PE	2,1						100,0	0,0	5,1	9,8	
250210 Boa Ventura/PB			5,2	0,0	0,0	103,63				0,0	
210200 Bom Jardim/MA	4,5	13.217,39	6,3	0,0	0,0	59,54	100,0	0,0	0,0	0,0	
290395 Bom Jesus da Serra/BA			8,5	100,0	0,0	9,91				0,0	
240170 Bom Jesus/RN											
290400 Boninal/BA			0,0			0,00				0,0	
250240 Bonito de Santa Fé/PB										0,0	
250250 Boqueirão/PB	4,3	6.725,31		59,6		28,77	40,0	60,0	8,0		
250270 Borborema/PB	5,6	15.138,00	4,2	30,3	0,0	85,02	50,0	50,0		0,0	
230250 Brejo Santo/CE	12,7	436,14	1,3	0,0	0,0	5,52	100,0	0,0		0,0	
290450 Brotas de Macaúbas/BA			3,6	0,0	0,0	122,12				0,0	
290460 Brumado/BA	3,2	14.533,59	3,3	100,0	0,0	46,69	0,0	100,0	3,5	0,0	
210230 Buriti Bravo/MA	1,0	10.590,94	1,0	0,0	0,0	10,20	100,0	0,0		0,0	
250310 Cabaceiras/PB	3,7						100,0	0,0		0,0	
260290 Cabo de Santo Agostinho/PE	3,6						34,2	65,8	4,2	9,6	
270120 Cacimbinhas/AL	10,6	6.155,89	3,5	0,0	0,0	65,03	100,0	0,0		0,0	
290500 Caculé/BA	4,4	13.162,61	3,8	73,8	0,0	57,87	48,2	51,8	12,5	0,0	
290515 Caetanos/BA	10,6	15.310,34	3,9	86,5		161,45	24,1	75,9	10,3		
240185 Caçara do Norte/RN			3,4	0,0	18,7	21,75				4,1	
240200 Caicó/RN			4,0	30,1	69,6	37,47				26,1	
220207 Cajazeiras do Piauí/PI	2,9	166,67	1,7	0,0	0,0	0,48	100,0	0,0		0,0	
220208 Cajueiro da Praia/PI	6,3	12.000,00		100,0	0,0	75,89	0,0	100,0		0,0	
220209 Caldeirão Grande do Piauí/PI			1,9	0,0	0,0	70,93				0,0	
290570 Camaçari/BA	3,1	72.197,02	12,7	74,4	7,3	224,39	35,6	64,4	18,8	16,3	
250390 Camalau/PB			2,9	0,0	0,0	68,82				0,0	
260350 Camocim de São Félix/PE	2,3	11.222,69		41,4	0,0	25,86	75,0	25,0	0,0	0,0	
230260 Camocim/CE											
250400 Campina Grande/PB			3,9	75,3	10,9	39,43				4,3	



TABELA In01 - INDICADORES GERAIS

ANO DE REFERÊNCIA  
2009

Município	Taxa de empregados por habitante urbano	Despesa por empregado	Incidência de despesas com RSU na Prefeitura	Incidência de despesas com empr. contratadas	Autosuficiência financeira	Despesa per capita com RSU	Incidência de empregados próprios	Incidência de empreg. de empr. contrat. no total de empreg. no manejo	Incidência de empreg. admin. no total de empreg. no manejo	Receita arrecadada percapita com serviços de manejo	
Código	Nome/UF	empreg./1000hab.	R\$/empregado	%	%	%	R\$/habitante	%	%	%	R\$/habitante
Região Nordeste		I001	I002	I003	I004	I005	I006	I007	I008	I010	I011
270140	Campo Alegre/AL	4,7	13.115,22		0,2	0,0	60,92	100,0	0,0	7,8	0,0
280100	Campo do Brito/SE			0,0			0,00				0,0
220213	Campo Grande do Piauí/PI			1,6	42,6	0,0	59,23				0,0
220220	Campo Maior/PI										
230270	Campos Sales/CE	7,7	17.572,27	9,6	45,4		135,54	100,0	0,0		
290660	Candiba/BA			0,0			0,00				0,0
260370	Canhotinho/PE	4,6	9.090,91	3,0	12,6		41,57	86,4	13,6	3,0	
280120	Canindé de São Francisco/SE			4,7	38,5		237,31				
220230	Canto do Buriti/PI										
290685	Capela do Alto Alegre/BA										
270170	Capela/AL	2,9	37.697,86	6,7	0,0		107,45	94,6	5,4	10,8	
280130	Capela/SE	4,1	0,00	0,0			0,00	85,7	14,3		0,0
290690	Caravelas/BA										
290710	Carinhanha/BA	3,1	21.510,65	3,5	100,0	0,0	66,46	10,0	90,0	7,5	0,0
230310	Cariré/CE										
230330	Cariús/CE	7,3	18.616,58	5,5	54,9	0,0	135,61	34,5	65,5	20,7	0,0
260390	Carnaíba/PE	8,8	8.329,60	2,7	48,0	0,0	73,35	70,8	29,2		0,0
240240	Carnaúba dos Dantas/RN	3,4	736,84	8,1	0,0	0,0	2,52	100,0	0,0	5,3	0,0
250420	Catingueira/PB	6,3	2.361,02	0,0	0,0	0,0	14,83	100,0	0,0		0,0
250430	Catolé do Rocha/PB			4,3	0,0	0,0	32,10				0,0
290750	Catu/BA	2,1	40.623,41	7,2	100,0	0,0	85,07	0,0	100,0	3,4	0,0
230370	Caucaia/CE	0,8	61.034,27		99,5	0,0	50,56	60,0	40,0	16,0	0,0
210300	Caxias/MA										
290790	Cipó/BA	9,3	9.090,91	5,3	98,7		84,30	1,0	99,0		
210330	Codó/MA										
220273	Coivaras/PI	53.959,4	1,65	1,7	0,0	0,0	89,20	100,0	0,0		0,0
220277	Colônia do Piauí/PI	10,8						100,0	0,0	0,0	
290820	Conceição da Feira/BA			4,3	51,2	0,0	64,34				0,0
210355	Conceição do Lago-Açu/MA	5,2						100,0	0,0		
250440	Conceição/PB			1,8	82,6	0,0	29,71				0,0
250450	Condado/PB			3,1	0,0	0,0	46,22				0,0
250470	Congo/PB	7,3	13.500,00	4,9	0,0		98,79	100,0	0,0		
290900	Cordeiros/BA	29,4	1.000,00	0,8	0,0		29,41	100,0	0,0		
290910	Coribe/BA			5,3	0,0	0,0	153,06				0,0
210360	Coroatá/MA				0,0	0,0	53,07				0,0
290920	Coronel João Sá/BA				0,0		62,33				
290930	Correntina/BA										0,2
270230	Coruripe/AL			10,0	0,0		36,75				
290940	Cotegipe/BA			0,0	56,3		38,41				



TABELA In01 - INDICADORES GERAIS

ANO DE  
REFERÊNCIA  
**2009**

Município	Taxa de empregados por habitante urbano	Despesa por empregado	Incidência de despesas com RSU na Prefeitura	Incidência de despesas com empr. contratadas	Autosuficiência financeira	Despesa per capita com RSU	Incidência de empregados próprios	Incidência de empreg. de empr. contrat. no total de empreg. no manejo	Incidência de empreg. admin. no total de empreg. no manejo	Receita arrecadada percapita com serviços de manejo	
Código Nome/UF	empreg./1000hab.	R\$/empregado	%	%	%	R\$/habitante	%	%	%	R\$/habitante	
<b>Região Nordeste</b>	<b>I001</b>	<b>I002</b>	<b>I003</b>	<b>I004</b>	<b>I005</b>	<b>I006</b>	<b>I007</b>	<b>I008</b>	<b>I010</b>	<b>I011</b>	
<b>230420 Crato/CE</b>											
<b>290980 Cruz das Almas/BA</b>											
<b>250490 Cruz do Espírito Santo/PB</b>	5,5	8.620,00	2,2	0,0	0,0	47,42	100,0	0,0		0,0	
<b>230425 Cruz/CE</b>	3,6	1.527,49	0,2	100,0	0,0	5,42	0,0	100,0		0,0	
<b>240300 Cruzeta/RN</b>			1,2	0,0	0,0	15,61				0,0	
<b>280190 Cumbe/SE</b>	8,8	12.979,20	100,0	0,0		114,10	100,0	0,0			
<b>260500 Cupira/PE</b>			1,3	0,0		19,15					
<b>210370 Cururupu/MA</b>										0,0	
<b>220342 Domingos Mourão/PI</b>	13,3	4.285,71	1,0	0,0	0,0	57,03	100,0	0,0		0,0	
<b>291030 Elísio Medrado/BA</b>	17,6	7.357,51	4,5	0,0	0,0	129,61	100,0	0,0	2,0	0,0	
<b>291050 Entre Rios/BA</b>	5,2						0,0	100,0		0,0	
<b>240340 Equador/RN</b>			0,0			0,00				0,0	
<b>250600 Esperança/PB</b>				80,8		57,46					
<b>270255 Estrela de Alagoas/AL</b>	12,1						100,0	0,0			
<b>291070 Euclides da Cunha/BA</b>			4,8	0,0	0,0	81,78				0,0	
<b>230430 Farias Brito/CE</b>	4,5	20.655,13		100,0	0,0	92,71	0,0	100,0		0,0	
<b>291077 Feira da Mata/BA</b>			3,2	0,0		67,31					
<b>260545 Fernando de Noronha/PE</b>	22,5	36.873,31	12,2	93,3	0,0	830,48	5,7	94,3	5,7	0,0	
<b>291100 Floresta Azul/BA</b>	4,8	11.613,66	3,5	0,0		55,15	100,0	0,0			
<b>220385 Floresta do Piauí/PI</b>	14,7	4.803,69	1,3	0,0	0,0	70,72	100,0	0,0	0,0	0,0	
<b>260570 Floresta/PE</b>	3,4	20.282,09	2,9	95,3	0,0	68,99	11,3	88,7		0,0	
<b>291110 Formosa do Rio Preto/BA</b>			7,7	100,0		6,33					
<b>230435 Forquilha/CE</b>	2,1						0,0	100,0		0,0	
<b>230440 Fortaleza/CE</b>			6,3	82,6		65,90					
<b>220415 Francisco Macedo/PI</b>			1,9	0,0	0,0	92,49				0,0	
<b>220420 Francisco Santos/PI</b>	7,0	10.696,39	4,0	0,0	0,0	74,93	100,0	0,0	4,0	0,0	
<b>280230 Frei Paulo/SE</b>			0,0			0,00				0,0	
<b>240410 Galinhos/RN</b>	21,1	8.928,57	3,3	0,0		188,68	100,0	0,0			
<b>280250 General Maynard/SE</b>			10,0	0,0	0,0	2,75				0,0	
<b>230460 General Sampaio/CE</b>											
<b>291130 Gentio do Ouro/BA</b>				0,0	0,0	54,91				0,0	
<b>210462 Governador Luiz Rocha/MA</b>	9,7	30.512,06	18,5	0,0		296,23	100,0	0,0	10,4		
<b>260640 Gravata/PE</b>			10,9	100,0	29,9	19,63				5,9	
<b>230490 Groaíras/CE</b>	2,6						5,6	94,4	11,1		
<b>220450 Guadalupe/PI</b>			9,1	65,9	0,0	99,18				0,0	
<b>210490 Guimarães/MA</b>	5,7	425,00	8,3	0,0	0,0	2,42	100,0	0,0		0,0	
<b>230520 Hidrolândia/CE</b>	4,4						58,3	41,7	4,2	0,0	
<b>210500 Humberto de Campos/MA</b>	6,1	12.351,67		25,6		74,68	93,9	6,1			
<b>291190 Iaçú/BA</b>	11,5	7.828,25	6,9	0,0	0,0	89,82	100,0	0,0		0,0	



TABELA In01 - INDICADORES GERAIS

ANO DE REFERÊNCIA  
2009

Município	Taxa de empregados por habitante urbano	Despesa por empregado	Incidência de despesas com RSU na Prefeitura	Incidência de despesas com empr. contratadas	Autosuficiência financeira	Despesa per capita com RSU	Incidência de empregados próprios	Incidência de empreg. de empr. contrat. no total de empreg. no manejo	Incidência de empreg. admin. no total de empreg. no manejo	Receita arrecadada percapita com serviços de manejo	
Código	Nome/UF	empreg./1000hab.	R\$/empregado	%	%	%	R\$/habitante	%	%	%	R\$/habitante
Região Nordeste		I001	I002	I003	I004	I005	I006	I007	I008	I010	I011
291200	Ibiassucê/BA	12,5	5.580,00	2,8	0,0		69,57	100,0	0,0		
260670	Ibirajuba/PE	9,2	12.647,32	3,3	37,4	0,7	116,11	74,1	25,9	3,7	0,8
230540	Icó/CE	2,0	23.499,10	2,4	100,0	0,0	47,96	1,6	98,4	1,6	0,0
270310	Igaci/AL										1,5
210520	Igarapé Grande/MA	3,0	9.075,79	1,6	0,0	0,0	27,56	100,0	0,0		0,0
230550	Iguatu/CE	2,1	12.990,18	2,5	100,0		27,75	4,5	95,5		
250670	Imaculada/PB			5,6	0,0		4,50				
210530	Imperatriz/MA	1,0	37.945,19	3,0	92,0	0,0	37,63	10,8	89,2	6,3	0,0
230560	Independência/CE										
260710	Ingazeira/PE	9,6	7.720,23	2,1	0,0	1,4	74,27	100,0	0,0		1,0
270330	Inhapi/AL	3,1	12.000,00	1,9	0,0	0,0	36,77	100,0	0,0	10,0	0,0
220470	Inhuma/PI	21,5						100,0	0,0		
230570	Ipaumirim/CE	7,6	8.975,19	14,7	100,0		67,90	0,0	100,0		
260730	Ipubi/PE			3,2	0,0	0,0	33,80				0,0
291430	Iramaia/BA	4,0	6.120,00	2,9	0,0	0,0	24,40	100,0	0,0		0,0
291440	Iraquara/BA	9,9	766,67	0,2	0,0	0,0	7,56	100,0	0,0	3,3	0,0
230610	Irauçuba/CE	2,9	3.024,39	19,9	100,0		8,73	0,0	100,0	2,4	
280290	Itabaiana/SE	2,4	8.370,00	1,9	0,0	0,0	20,11	100,0	0,0	8,3	0,0
291465	Itabela/BA				100,0	0,0	145,76				0,0
280310	Itabi/SE	16,6	465,00	8,3	0,0	0,0	7,72	100,0	0,0	0,0	0,0
291480	Itabuna/BA	1,0						17,1	82,9	9,1	0,0
291510	Itagi/BA	5,9						100,0	0,0		0,1
230620	Itaíçaba/CE			3,2	100,0	0,0	84,33				0,0
230625	Itaitinga/CE	2,1						0,0	100,0	3,2	
240485	Itajá/RN			1,4	0,0	0,0	21,05				0,0
291550	Itajuípe/BA	4,5						100,0	0,0	5,6	
291570	Itamarí/BA			0,1	0,0	0,0	235,37				0,0
260765	Itambé/PE	2,4	15.125,33	3,1	0,8	0,0	36,89	100,0	0,0		0,0
291680	Itarantim/BA			2,7	85,4	0,0	33,56				0,0
230655	Itarema/CE	3,7	16.125,71	2,6	89,4	0,0	59,68	54,6	45,5		0,0
230660	Itatira/CE	5,6	2.553,19	0,5	0,0		14,40	100,0	0,0		
291690	Itiruçu/BA			2,4	0,0		1,89				
291733	Ituiú/BA										
240500	Jaçaná/RN			0,7	0,0	0,0	32,18				0,0
250730	Jacaraú/PB	4,7	14.477,33	3,6	0,0	0,0	68,25	100,0	0,0		0,0
291750	Jacobina/BA										
291760	Jaguaquara/BA			4,8	0,0	0,0	46,09				0,0
230700	Jaguaruana/CE	5,7	0,00	0,0			0,00	13,1	86,9	11,2	0,0
291790	Jandaira/BA	12,3						100,0	0,0		



TABELA In01 - INDICADORES GERAIS

ANO DE  
REFERÊNCIA  
**2009**

Município	Taxa de empregados por habitante urbano	Despesa por empregado	Incidência de despesas com RSU na Prefeitura	Incidência de despesas com empr. contratadas	Autosuficiência financeira	Despesa per capita com RSU	Incidência de empregados próprios	Incidência de empreg. de empr. contrat. no total de empreg. no manejo	Incidência de empreg. admin. no total de empreg. no manejo	Receita arrecadada percapita com serviços de manejo	
Código Nome/UF	empreg./1000hab.	R\$/empregado	%	%	%	R\$/habitante	%	%	%	R\$/habitante	
<b>Região Nordeste</b>	<b>I001</b>	<b>I002</b>	<b>I003</b>	<b>I004</b>	<b>I005</b>	<b>I006</b>	<b>I007</b>	<b>I008</b>	<b>I010</b>	<b>I011</b>	
240540 Japi/RN	0,0		0,0			0,00				0,0	
240560 Jardim de Piranhas/RN										0,0	
230720 Jati/CE	7,9	10.829,04	4,0	91,4	0,0	85,70	30,6	69,4		0,0	
250750 João Pessoa/PB	3,3	28.130,26	7,7	64,3	12,2	91,53	76,9	23,1	7,3	11,1	
250770 Juazeirinho/PB			3,5	0,0	0,0	69,89				0,0	
230730 Juazeiro do Norte/CE	1,0	31.168,83		100,0	0,0	30,23	2,2	97,8	1,3	0,0	
291845 Jucuruçu/BA	20,4	8.370,00		0,0	0,0	170,63	100,0	0,0	0,0	0,0	
291855 Jussari/BA				5,5	0,0	67,05				0,0	
291870 Lafaiete Coutinho/BA			3,2	0,0		100,80					
280350 Lagarto/SE	2,9						37,0	63,0	3,7	0,0	
220555 Lagoa Alegre/PI	2,4						100,0	0,0		0,9	
270410 Lagoa da Canoa/AL	3,9						100,0	0,0		0,0	
240620 Lagoa d'Anta/RN	8,3	8.402,58	3,6	0,0	0,0	69,71	100,0	0,0	3,1	0,0	
250820 Lagoa de Dentro/PB	4,8	7.894,74	15,6	0,0	0,0	37,66	100,0	0,0		0,0	
210592 Lagoa do Mato/MA											
250830 Lagoa Seca/PB											
291890 Lajedão/BA	14,1	7.200,00	5,1	0,0	0,0	101,46	100,0	0,0		0,0	
291900 Lajedinho/BA	27,4	8.370,00	4,1	0,0	0,0	229,05	100,0	0,0		0,0	
280360 Laranjeiras/SE											
250840 Lastro/PB			4,3	0,0	0,0	253,47				0,0	
291920 Lauro de Freitas/BA	3,7	25.495,90	8,3	67,8	0,0	95,04	59,8	40,2	5,5	0,0	
291930 Lençóis/BA										0,0	
230760 Limoeiro do Norte/CE				92,9	0,0	54,96				0,0	
291950 Livramento de Nossa Senhora/BA			2,7	0,0	0,0	41,22				0,0	
210620 Luís Domingues/MA										0,0	
291955 Luís Eduardo Magalhães/BA											
240700 Luís Gomes/RN				0,0	0,8	35,27				0,3	
270430 Maceió/AL	1,4	55.439,44	7,0	92,3	9,3	79,12	29,8	70,2	21,9	7,3	
250870 Mãe d'Água/PB			2,0	0,0	0,0	80,48				0,0	
291995 Maetinga/BA	12,1	24.357,14	6,1	0,0	0,0	295,24	100,0	0,0		0,0	
292000 Maiquinique/BA	6,9	12.264,46		20,5	0,0	84,35	83,3	16,7	2,1	0,0	
292010 Mairi/BA			8,5	49,5	0,0	11,84				0,0	
270440 Major Isidoro/AL	7,7	8.800,00		0,0	0,8	68,00	100,0	0,0	0,0	0,5	
240725 Major Sales/RN			0,7	0,0	0,0	17,69				0,0	
292030 Malhada de Pedras/BA	44,1	600,00	0,6	0,0	0,0	26,47	100,0	0,0		0,0	
280390 Malhador/SE										0,0	
250900 Manaira/PB	3,3	8.400,00	1,7	0,0	0,0	27,90	100,0	0,0		0,0	
230765 Maracanaú/CE			4,8	97,4	4,1	54,80				2,3	
292060 Maragogipe/BA										0,0	



TABELA In01 - INDICADORES GERAIS

ANO DE REFERÊNCIA  
2009

Município	Taxa de empregados por habitante urbano	Despesa por empregado	Incidência de despesas com RSU na Prefeitura	Incidência de despesas com empr. contratadas	Autosuficiência financeira	Despesa per capita com RSU	Incidência de empregados próprios	Incidência de empreg. de empr. contrat. no total de empreg. no manejo	Incidência de empreg. admin. no total de empreg. no manejo	Receita arrecadada percapita com serviços de manejo	
Código	Nome/UF	empreg./1000hab.	R\$/empregado	%	%	%	R\$/habitante	%	%	%	R\$/habitante
Região Nordeste		I001	I002	I003	I004	I005	I006	I007	I008	I010	I011
260920	Maraial/PE				77,8	0,0	125,32				0,0
230770	Maranguape/CE			3,5	34,1	0,0	35,47				0,0
210637 Maranhãozinho/MA											
270460	Maravilha/AL	8,0	8.405,41	6,4	0,0	0,0	67,29	100,0	0,0	0,0	0,0
292080	Marcionílio Souza/BA	4,5	18.072,00	2,8	0,0	0,0	81,58	100,0	0,0		0,0
240740	Martins/RN	4,0	10.448,33	2,5	51,0	0,0	41,75	55,6	44,4		0,0
280400	Maruim/SE			0,0			0,00				0,0
292090	Mascote/BA	6,8						100,0	0,0		
230800	Massapê/CE	2,3	18.751,20	3,4	100,0	0,0	43,55	42,9	57,1	12,5	0,0
250920	Massaranduba/PB	5,5						100,0	0,0		
292100	Mata de São João/BA	2,6						100,0	0,0		0,0
210663 Matões do Norte/MA											
230810	Mauriti/CE			5,5	59,8		85,56				
230820	Meruoca/CE	4,1	13.313,94	8,0	97,7	21,5	54,60	3,6	96,4		11,7
292120	Miguel Calmon/BA	4,2						100,0	0,0		
292145	Mirante/BA			1,4	0,0	0,0	83,56				0,0
210680	Mirinzal/MA	3,3						100,0	0,0		0,0
230850 Mombaca/CE											
230860	Monsenhor Tabosa/CE	7,3						30,3	69,7		
250960 Monte Horebe/PB											
230870	Morada Nova/CE	3,5						100,0	0,0		
292160	Morpará/BA				24,7	0,0	49,97				0,0
240800	Mossoró/RN	1,8	25.790,88	4,0	37,8	5,8	46,78	38,5	61,5	4,9	2,7
292220	Muniz Ferreira/BA	3,3	39.317,76	6,3	100,0	0,0	129,61	0,0	100,0	0,0	0,0
280430	Muribeca/SE	12,9	3.238,10	20,0	0,0	0,0	41,73	100,0	0,0	9,5	0,0
270550	Murici/AL	4,7	8.370,00	2,5	0,0	0,0	39,52	100,0	0,0		0,0
292240	Mutuipe/BA			1,7	0,0		32,31				
240810	Natal/RN			10,7	56,3	19,4	130,50				25,3
292260	Nilo Peçanha/BA	27,9	6.905,71	3,1	0,0	0,0	192,61	100,0	0,0	9,0	0,0
240820	Nisia Floresta/RN			3,3	1,8	31,9	84,47				26,9
280450	Nossa Senhora da Glória/SE	6,1	5.580,00	1,9	0,0	0,0	33,96	100,0	0,0	0,0	0,0
280480	Nossa Senhora do Socorro/SE	1,6	2.447,25		100,0		3,83	0,0	100,0	1,7	
210725 Nova Colinas/MA											
240830	Nova Cruz/RN				0,0		31,82				
251020	Nova Olinda/PB	13,1	9.233,67	5,4	0,0	0,0	121,31	100,0	0,0	11,9	0,0
251030	Nova Palmeira/PB			3,2	0,0	0,0	14,86				0,0
230945	Ocara/CE	4,5	7.942,62	1,1	0,0	0,0	35,91	100,0	0,0	5,9	0,0
251040	Olho d'Água/PB	8,1	5.580,00	2,8	0,0	0,0	45,34	100,0	0,0		0,0
240840 Olho-d'Água do Borges/RN											



TABELA In01 - INDICADORES GERAIS

ANO DE  
REFERÊNCIA  
**2009**

Município	Taxa de empregados por habitante urbano	Despesa por empregado	Incidência de despesas com RSU na Prefeitura	Incidência de despesas com empr. contratadas	Autosuficiência financeira	Despesa per capita com RSU	Incidência de empregados próprios	Incidência de empreg. de empr. contrat. no total de empreg. no manejo	Incidência de empreg. admin. no total de empreg. no manejo	Receita arrecadada percapita com serviços de manejo	
Código Nome/UF	empreg./1000hab.	R\$/empregado	%	%	%	R\$/habitante	%	%	%	R\$/habitante	
<b>Região Nordeste</b>	I001	I002	I003	I004	I005	I006	I007	I008	I010	I011	
260960 Olinda/PE	1,7	24.593,89	8,9	88,4	30,6	41,82	25,5	74,5	19,8	12,8	
270610 Ouro Branco/AL	5,1	8.400,00	8,9	0,0	0,0	42,57	100,0	0,0	0,0	0,0	
240850 Ouro Branco/RN	4,6	9.626,76	2,2	0,0	6,5	44,70	100,0	0,0	0,0	2,9	
230970 Pacatuba/CE	3,1	11.800,87	3,8	16,5	0,0	36,05	90,6	9,4	9,4	0,0	
280490 Pacatuba/SE	0,0		0,0			0,00				0,0	
230980 Pacoti/CE	12,9						100,0	0,0			
230990 Pacujá/CE											
292340 Palmas de Monte Alto/BA	4,6	11.115,63	2,1	40,7	0,0	50,71	85,0	15,0		0,0	
220740 Palmeira do Piauí/PI	6,2						60,0	40,0		0,0	
210760 Palmeirândia/MA	7,0						100,0	0,0		0,0	
270640 Pão de Açúcar/AL	7,1	8.947,37		0,0	0,0	63,24	100,0	0,0	2,6	0,0	
270642 Pariconha/AL	7,2	12.000,00	1,9	0,0	0,0	85,84	100,0	0,0	10,0	0,0	
220770 Parnaíba/PI	1,3	32.975,84	5,5	100,0	0,1	42,21	0,0	100,0	17,1	0,1	
240325 Parnamirim/RN	0,6						4,3	95,7		7,3	
240920 Passagem/RN	5,5	61.787,06	8,0	0,0		337,63	100,0	0,0			
251080 Patos/PB	1,4						34,1	65,9		0,0	
292390 Pau Brasil/BA	4,9						100,0	0,0			
251090 Paulista/PB											
270660 Paulo Jacinto/AL	8,9	8.728,70	4,2	0,0	0,0	77,87	100,0	0,0	10,9	0,0	
231060 Penaforte/CE	15,4	10.263,94	8,7	60,0	0,0	158,15	66,7	33,3		0,0	
270670 Penedo/AL			2,9	63,9	0,0	46,02				0,0	
270680 Piaçabuçu/AL			2,8	0,0	1,0	46,66				0,5	
251140 Picuí/PB	3,1						58,3	41,7			
251160 Pilões/PB	6,4						100,0	0,0		0,0	
210850 Pindaré-Mirim/MA	6,1	3.214,29	1,2	0,0	0,0	19,57	100,0	0,0		0,0	
270700 Pindoba/AL	15,2	9.561,42	3,3	0,0	0,0	145,04	100,0	0,0		0,0	
292460 Pindobaçu/BA			4,8	0,0		64,00					
231085 Pindoretama/CE	8,1						17,8	82,2		0,0	
210860 Pinheiro/MA	1,6	29.477,02	2,9	0,0	0,0	46,42	100,0	0,0	16,2	0,0	
280530 Pirambu/SE	5,2						100,0	0,0			
251200 Pocinhos/PB	2,7	9.115,20	1,6	0,0		24,92	100,0	0,0			
241010 Poço Branco/RN			5,3	100,0	0,0	82,33				0,0	
251203 Poço Dantas/PB	8,6	1.000,00	0,1	0,0	0,0	8,59	100,0	0,0	12,5	0,0	
280540 Poço Redondo/SE	4,5	11.484,35		47,7	0,0	51,54	88,2	11,8		0,0	
280550 Poço Verde/SE			0,0			0,00				0,0	
292520 Pojuca/BA	7,4	15.533,98	4,4	18,8	0,0	114,46	100,0	0,0		0,0	
251210 Pombal/PB			5,5	39,3	0,0	53,68				0,0	
241020 Portalegre/RN	12,3	3.627,91		100,0		44,58	69,8	30,2	0,0		
231110 Porteiras/CE				100,0	0,0	145,19				0,0	



TABELA In01 - INDICADORES GERAIS

ANO DE  
REFERÊNCIA  
2009

Município	Taxa de empregados por habitante urbano	Despesa por empregado	Incidência de despesas com RSU na Prefeitura	Incidência de despesas com empr. contratadas	Autosuficiência financeira	Despesa per capita com RSU	Incidência de empregados próprios	Incidência de empreg. de empr. contrat. no total de empreg. no manejo	Incidência de empreg. admin. no total de empreg. no manejo	Receita arrecadada percapita com serviços de manejo	
Código	Nome/UF	empreg./1000hab.	R\$/empregado	%	%	%	R\$/habitante	%	%	%	R\$/habitante
Região Nordeste		I001	I002	I003	I004	I005	I006	I007	I008	I010	I011
280560	Porto da Folha/SE	20,4	22.235,81	12,6	25,6	0,0	452,50	100,0	0,0		0,0
241025	Porto do Mangue/RN	9,5	25.656,54	6,3	47,7		242,70	0,0	100,0	7,1	
270750	Porto Real do Colégio/AL	9,8	1.278,69	8,3	0,0	0,0	12,49	50,8	49,2		0,0
292530	Porto Seguro/BA	5,0	18.054,03	8,4	47,7	3,8	89,33	94,5	5,5	4,9	3,4
231123	Potiretama/CE	3,8	8.370,00	1,0	0,0	0,0	31,87	100,0	0,0	0,0	0,0
251220	Prata/PB	10,0	6.600,00	2,7	0,0	0,0	66,13	100,0	0,0		0,0
292560	Presidente Dutra/BA			3,7	0,0	0,0	58,47				0,0
292570	Presidente Jânio Quadros/BA	7,6	9.973,57	1,9	0,0	6,8	75,27	100,0	0,0	3,6	5,1
241030	Presidente Juscelino/RN	5,0	18.230,77	4,7	0,0	0,0	90,17	100,0	0,0	15,4	0,0
292590	Quijingue/BA	10,1						100,0	0,0		0,0
261153	Quixaba/PE			2,3	31,3	8,5	70,91				6,0
292593	Quixabeira/BA	9,7	10.200,00	4,8	0,0	0,0	98,41	100,0	0,0		0,0
261160	Recife/PE	2,1	40.463,16	6,2	87,7	42,6	86,39	19,1	80,9	15,2	36,8
231160	Redenção/CE	3,4	5.073,28	0,9	0,0	0,0	17,46	100,0	0,0	11,3	0,0
210950	Riachão/MA			1,9	0,0	0,0	42,82				0,0
261170	Riacho das Almas/PE			7,2	100,0		103,75				
251278	Riacho de Santo Antônio/PB			1,9	0,0		98,82				
280590	Riachuelo/SE	6,2	3.603,44	14,3	100,0	0,0	22,45	0,0	100,0	6,0	0,0
240895	Rio do Fogo/RN	7,6						13,3	86,7		0,0
261190	Rio Formoso/PE				0,0		173,89				
231180	Russas/CE	6,2	9.429,01	3,7	16,6	115,4	58,25	92,5	7,5	3,0	67,2
261220	Salgueiro/PE				100,0	1,2	45,89				0,6
292740	Salvador/BA	1,5	51.178,92	8,0	82,4	25,8	77,79	18,3	81,7	14,0	20,0
210970	Sambaíba/MA	6,4	10.550,00	2,3	53,6	0,0	67,05	50,0	50,0	5,0	0,0
292750	Santa Bárbara/BA	6,8	7.888,68	2,9	0,0	0,0	53,24	100,0	0,0		0,0
292780	Santa Cruz da Vitória/BA	7,8	9.000,00	4,2	0,0	0,0	70,13	100,0	0,0	0,0	0,0
251320	Santa Cruz/PB										
210980	Santa Helena/MA	2,6						100,0	0,0		0,0
292790	Santa Inês/BA	6,0						100,0	0,0	3,5	0,0
210990	Santa Inês/MA	1,7	13.197,11	2,8	8,7		22,33	98,4	1,6	4,8	
211000	Santa Luzia/MA			8,6	90,9	0,0	46,06				0,0
261260	Santa Maria da Boa Vista/PE	2,3	8.370,00		0,0		19,54	100,0	0,0		
292810	Santa Maria da Vitória/BA			4,9	67,2	0,0	70,55				0,0
292840	Santa Rita de Cássia/BA	5,0	12.676,06	3,8	0,0	0,0	63,25	100,0	0,0		0,0
251380	Santa Teresinha/PB			0,6	0,0	0,0	17,17				0,0
231200	Santana do Acaraú/CE										
231210	Santana do Cariri/CE	3,2	14.866,67	2,2	61,9		47,65	83,3	16,7		
280640	Santana do São Francisco/SE			12,5	88,2	0,0	65,79				0,0
251365	Santarém/PB										



TABELA In01 - INDICADORES GERAIS

ANO DE  
REFERÊNCIA  
**2009**

Município	Taxa de empregados por habitante urbano	Despesa por empregado	Incidência de despesas com RSU na Prefeitura	Incidência de despesas com empr. contratadas	Autosuficiência financeira	Despesa per capita com RSU	Incidência de empregados próprios	Incidência de empreg. de empr. contrat. no total de empreg. no manejo	Incidência de empreg. admin. no total de empreg. no manejo	Receita arrecadada percapita com serviços de manejo	
Código Nome/UF	empreg./1000hab.	R\$/empregado	%	%	%	R\$/habitante	%	%	%	R\$/habitante	
<b>Região Nordeste</b>	I001	I002	I003	I004	I005	I006	I007	I008	I010	I011	
292880 Santo Estêvão/BA	3,4	13.400,00	4,7	0,0	0,0	44,87	100,0	0,0	2,4	0,0	
231230 São Benedito/CE	2,1	31.730,77		100,0	0,0	67,12	0,0	100,0		0,0	
211050 São Bento/MA	5,9	518,52	8,3	0,0	0,0	3,07	100,0	0,0		0,0	
261310 São Caitano/PE	1,8						100,0	0,0		0,0	
280670 São Cristóvão/SE			4,7	100,0	0,0	39,86				0,0	
292910 São Felipe/BA			11,1	3,8	0,0	274,29				0,0	
220960 São Félix do Piauí/PI	2,9						100,0	0,0			
251398 São Francisco/PB	5,5	20.604,09	2,3	0,0	0,0	113,92	100,0	0,0	0,0	0,0	
220985 São João da Canabrava/PI	9,9	7.849,23	1,9	59,1	0,0	77,72	7,7	92,3	7,7	0,0	
211107 São João do Soter/MA	2,4	9.339,68	0,6	0,0	0,0	22,02	100,0	0,0	6,7	0,0	
261340 São José da Coroa Grande/PE	3,2						0,0	100,0		0,2	
251430 São José de Caiana/PB	0,0		5,1	39,2	0,0	0,10				0,0	
211120 São José de Ribamar/MA	1,5						0,0	100,0			
221005 São José do Divino/PI											
292937 São José do Jacuípe/BA	6,9	6.120,00	5,4	0,0	0,0	41,97	100,0	0,0		0,0	
221020 São José do Piauí/PI				0,0		36,64					
211140 São Luís Gonzaga do Maranhão/MA	4,2						100,0	0,0		0,0	
211130 São Luís/MA				99,2		74,43					
292940 São Miguel das Matas/BA	7,8	14.816,92	3,3	0,0	0,0	114,93	100,0	0,0	7,7	0,0	
251500 São Miguel de Taipu/PB	5,7	4.625,29	20,0	0,0	0,0	26,16	100,0	0,0	5,9	0,0	
241255 São Miguel do Gostoso/RN	0,0		0,9	0,0	0,0	7,83				0,0	
270860 São Miguel dos Campos/AL										0,2	
221050 São Pedro do Piauí/PI			6,7	16,2	0,0	27,66				0,0	
292950 São Sebastião do Passé/BA	2,3	48.648,65		100,0		110,35	0,0	100,0	5,4		
231270 Senador Pompeu/CE	2,0	22.146,84	2,3	100,0	0,0	44,74	0,0	100,0		0,0	
241340 Serra Negra do Norte/RN	8,6	1.455,86	9,5	88,1	0,0	12,53	0,0	100,0		0,0	
261390 Serra Talhada/PE	1,3	23.088,61	10,5	92,1	0,0	30,55	31,7	68,4	8,9	0,0	
241355 Serrinha dos Pintos/RN	6,9						100,0	0,0		0,0	
293060 Serrolândia/BA	9,2	4.103,73	2,7	0,0	0,0	37,70	100,0	0,0		0,0	
261410 Sertânia/PE				33,9		102,54					
261420 Sirinhaém/PE			2,5	100,0		48,87					
231290 Sobral/CE	1,2	9.501,57	0,7	63,1	100,0	11,78	13,3	86,7	6,6	11,8	
221090 Socorro do Piauí/PI			5,6	67,7	6,5	173,96				11,2	
261440 Solidão/PE	18,2	5.062,50	1,8	0,0	0,0	92,31	100,0	0,0		0,0	
231300 Solonópole/CE	7,5	13.852,74	4,0	51,7	0,0	103,28	65,1	34,9	7,9	0,0	
251620 Sousa/PB			1,1	0,0	0,0	12,38				0,0	
293080 Souto Soares/BA			2,8	0,0		75,80					
261460 Tabira/PE			0,2	3,1	0,0	2,43				0,0	
241400 Tangará/RN			20,0	0,0	0,0	8,25				0,0	



TABELA In01 - INDICADORES GERAIS

ANO DE REFERÊNCIA  
2009

Município	Taxa de empregados por habitante urbano	Despesa por empregado	Incidência de despesas com RSU na Prefeitura	Incidência de despesas com empr. contratadas	Autosuficiência financeira	Despesa per capita com RSU	Incidência de empregados próprios	Incidência de empreg. de empr. contrat. no total de empreg. no manejo	Incidência de empreg. admin. no total de empreg. no manejo	Receita arrecadada percapita com serviços de manejo	
Código Nome/UF	empreg./1000hab.	R\$/empregado	%	%	%	R\$/habitante	%	%	%	R\$/habitante	
Região Nordeste	I001	I002	I003	I004	I005	I006	I007	I008	I010	I011	
293120 Taperoá/BA			3,2	0,0		65,73					
251650 Taperoá/PB	6,8	10.000,00	6,0	0,0	0,0	67,64	100,0	0,0		0,0	
261500 Taquaritinga do Norte/PE	3,9	8.931,96	2,8	0,0	2,1	35,13	100,0	0,0	9,4	0,7	
251660 Tavares/PB				0,0	0,0	34,69				0,0	
251670 Teixeira/PB	3,9	36.666,67		0,0		143,04	100,0	0,0	5,6		
241415 Tenente Laurentino Cruz/RN			10,0	0,0	3,3	622,61				20,6	
221100 Teresina/PI	1,8	26.861,54	3,8	99,4	0,0	48,26	1,3	98,8	3,5	0,0	
241105 Tibau/RN											
261530 Timbaúba/PE	6,5	1.721,19	1,1	7,2		11,13	100,0	0,0			
211220 Timon/MA			2,6	0,0		33,61					
261550 Tracunhaém/PE			3,1	90,5	0,0	32,34				0,0	
270920 Traipu/AL			1,6	0,0	1,5	53,19				0,8	
231350 Trairi/CE	6,9	10.371,39	2,3	67,6	0,0	71,12	71,8	28,2	6,4	0,0	
251680 Triunfo/PB			12,2	0,0		52,45					
231360 Ubajara/CE	5,3	14.308,56		64,9	0,0	76,31	52,5	47,5	2,5	0,0	
251690 Uiraúna/PB	2,5	11.676,20	2,1	16,7	0,0	29,35	50,0	50,0	11,5	0,0	
293250 Una/BA	2,3	12.478,12	1,2	0,0	13,3	28,37	0,0	100,0		3,8	
293270 Uruçuca/BA	11,4						0,9	99,1			
293280 Utinga/BA											
293310 Várzea do Poço/BA	5,1	783,33	8,3	48,9		4,01	66,7	33,3			
293320 Vera Cruz/BA	5,7	9.988,61	5,5	0,0	0,0	57,33	100,0	0,0		0,0	
241480 Vera Cruz/RN	4,5						100,0	0,0			
261630 Vicência/PE	1,9						0,0	100,0	4,6	1,0	
231410 Viçosa do Ceará/CE	8,8	7.568,31	2,2	100,0	0,0	66,29	1,3	98,7	1,3	0,0	
270940 Viçosa/AL	7,7	666,67	20,0	25,0	0,0	5,14	66,7	33,3		0,0	
251720 Vieirópolis/PB	9,8						100,0	0,0			
293330 Vitória da Conquista/BA	1,3						76,7	23,3	2,9		
261640 Vitória de Santo Antão/PE	1,8						10,1	89,9	2,5		
211300 Vitorino Freire/MA			2,6	0,0	0,0	51,43				0,0	
293340 Wagner/BA			3,2	0,0	0,0	40,57				0,0	
221170 Wall Ferraz/PI											



TABELA In02  
INDICADORES SOBRE COLETA DE RESÍDUOS SÓLIDOS DOMICILIARES E  
PÚBLICOS



TABELA In02 - INDICADORES SOBRE COLETA DE RESÍDUOS SÓLIDOS DOMICILIARES E PÚBLICOS

ANO DE REFERÊNCIA  
2009

Município	Tx. cobertura de coleta RDO relativo a Pop. Total	Tx. cobertura de coleta RDO relativo a Pop. Urbana	Tx de terceirização da coleta	Produtividade média de coletores e motoristas	Tx de motoristas e coletores por habitante urbano	Massa (RDO + RPU) coletada per capita (habitante urbano)	Massa RDO coletada per capita (hab. atendido)	Custo unitário da coleta	Incidência do custo da coleta no custo total do manejo	Incidência de emprego da coleta no total de empregados no manejo	Tx de RCD colet. Pref. sobre (RDO + RPU)	Tx de RPU sobre RDO	Massa[RDO+RPU] col. percapita em rel. à pop. total atendida	Massa RCD percapita/ano em rel. à pop. urbana
Código Nome/UF	%	%	%	kg/(empreg.x dia)	empreg./1000hab.	kg/(hab. x dia)	kg/(hab.x dia)	R\$/t	%	%	%	%	%	%
Região Nordeste	I015	I016	I017	I018	I019	I021	I022	I023	I024	I025	I026	I027	I028	I029
290010 Abaíra/BA	64,4	100,0												
290020 Abaré/BA	100,0	100,0												
240010 Acari/RN	94,5	100,0	0,0	2,3	0,8	0,0	0,0	44.056,19		24,1	100,0	25,0	0,0	0,5
220005 Acauã/PI	23,4	100,0	0,0	306,7	2,2	0,6	0,4			60,0	29,2	3,6	0,5	
260010 Afogados da Ingazeira/PE	75,4	100,0	3,9			0,8							0,8	
260030 Agrestina/PE	91,6	100,0	0,2	244,0	1,3	0,3				35,5	29,7		0,2	30,6
220010 Agricolândia/PI	78,8	100,0	0,0	0,6	1,3	0,0		1.500,00	75,0	100,0	0,0		0,0	
250010 Água Branca/PB	28,1	69,9	0,0	268,4	2,6	0,6		52,26	39,3	50,0	14,3		0,9	
220020 Água Branca/PI	98,0	100,0												
230040 Aiuaíba/CE	100,0	100,0	78,4	5,4	7,8	0,0	0,0	12.352,94	88,7	50,0	68,6	70,0	0,0	31,3
250030 Alagoa Grande/PB	83,2	100,0	0,0			0,3					5,6		0,2	5,9
260060 Alagoinha/PE	0,0	0,0	0,0			0,5		62,44			100,0			
290070 Alagoinhas/BA	100,0	100,0	100,0			0,6	0,5	59,49	26,1		17,5	0,0	0,5	39,9
230050 Alcântaras/CE	80,9	100,0	0,0			0,9		192,31	55,4		117,7		0,3	442,8
220045 Alvorada do Gurgueia/PI	50,1	100,0			1,6					37,5				
290100 Amargosa/BA	85,1	100,0	0,0	2.349,8	0,8	1,6		43,52	45,0	16,7	51,5		1,3	
230075 Amontada/CE	69,6	100,0												2,3
290135 Andorinha/BA	48,1	100,0	0,0	1.442,5	1,4	1,8				22,9			1,5	
240080 Angicos/RN	85,2	100,0	35,0	517,6	1,0	0,5		275,47	100,0	40,0	4,6		0,5	38,1
240090 Antônio Martins/RN	100,0	100,0												
250077 Aparecida/PB														
230090 Apuiarés/CE	0,0	0,0			1,3					40,0				
280020 Aquidabã/SE	100,0	100,0	0,0	524,0	0,9	0,4	0,2			20,0	14,6	41,4	0,2	
230100 Aquiraz/CE	89,0	100,0	78,6	75,1	2,3	0,2	0,1			31,7	9,2	81,5	0,2	
250080 Araçagi/PB	77,5	100,0	0,0	2,7	1,8	0,0				22,6			0,0	
280030 Aracaju/SE	100,0	100,0	98,9	3.261,1	0,4	1,0	0,8	66,89	30,2	19,0	69,1	17,5	1,0	287,4
230110 Aracati/CE	80,3	100,0			0,7				39,2	33,3				102,1
290210 Araci/BA	54,8	100,0			1,4				21,8	15,8				
260105 Araçoiaba/PE	97,2	100,0	74,2	1.652,8	1,1	1,6				32,6			1,3	
270030 Arapiraca/AL	96,9	100,0	0,0			0,7		21,23	25,0		102,2		0,6	
210100 Arari/MA	52,1	88,1	17,2	2.848,0	0,4	1,2	1,2	0,08	62,5	11,3		14,0	1,4	
230140 Aratuba/CE	29,8	100,0	100,0	998,4	1,3	1,1		67,48	53,8	7,8			0,9	
280040 Arauá/SE	100,0	100,0												
220090 Aroazes/PI	41,5	74,6	0,0			40,9							54,8	
230160 Assaré/CE	46,8	100,0	100,0			1,3					104,2		1,3	
250135 Assunção/PB	99,2	100,0	0,0	345,1	2,0	0,6		77,50	15,6	15,6	9,3		0,4	19,9
230170 Aurora/CE	22,5	50,8			1,3					17,9				
240140 Baía Formosa/RN	100,0	100,0	85,8	127,5	4,4	0,5				76,2	25,1		0,4	44,1
290260 Baixa Grande/BA	100,0	100,0												



TABELA In02 - INDICADORES SOBRE COLETA DE RESÍDUOS SÓLIDOS DOMICILIARES E PÚBLICOS

ANO DE  
REFERÊNCIA  
**2009**

Município	Tx. cobertura de coleta RDO relativo a Pop. Total	Tx. cobertura de coleta RDO relativo a Pop. Urbana	Tx de terceirização da coleta	Produtividade média de coletadores e motoristas	Tx de motoristas e coletadores por habitante urbano	Massa (RDO + RPU) coletada per capita (habitante urbano)	Massa RDO coletada per capita (hab. atendido)	Custo unitário da coleta	Incidência do custo da coleta no custo total do manejo	Incidência de emprega da coleta no total de empregados no manejo	Tx de RCD colet. Pref. sobre (RDO + RPU)	Tx de RPU sobre RDO	Massa[RDO+RPU] col. percapita em rel. à pop. total atendida	Massa RCD percapita/ano em rel. à pop. urbana
Código Nome/UF	%	%	%	kg/(empreg.x dia)	empreg./1000hab.	kg/(hab. x dia)	kg/(hab.x dia)	R\$/t	%	%	%	%	%	%
<b>Região Nordeste</b>	<b>I015</b>	<b>I016</b>	<b>I017</b>	<b>I018</b>	<b>I019</b>	<b>I021</b>	<b>I022</b>	<b>I023</b>	<b>I024</b>	<b>I025</b>	<b>I026</b>	<b>I027</b>	<b>I028</b>	<b>I029</b>
250150 Bananeiras/PB	44,8	100,0	0,0			0,5					50,6		0,4	91,3
240150 Barcelona/RN	66,8	100,0	0,0	181,0	1,9	0,3		235,29	38,1	33,3	23,5		0,2	
220117 Barra D'Alcântara/PI	39,9	77,1												
270050 Barra de Santo Antônio/AL	89,8	99,8			1,2				29,2	15,8				15,3
290270 Barra/BA	0,0	0,0			0,6				60,0	37,8				0,6
230205 Barroquinha/CE	65,6	100,0			2,5				100,0	71,4				41,1
230220 Beberibe/CE	55,3	100,0	100,0			1,8	0,0				3,3		1,4	
250190 Belém/PB	100,0	100,0	100,0			0,3							0,3	
260170 Belo Jardim/PE	72,5	96,6	100,0	1.143,5	0,5	0,5		30,03	19,0	16,1	32,1		0,5	
210180 Benedito Leite/MA	28,1	60,0			3,8					50,0				
260180 Betânia/PE	100,0	100,0							61,5					
260190 Bezerros/PE	17,0	20,6	0,0	510,3	0,6	0,3				28,3	244,2		1,2	
250210 Boa Ventura/PB	59,3	100,0	0,0	575,1	1,1	0,6				20,0			0,6	
210200 Bom Jardim/MA	42,9	100,0	0,0	591,1	1,6	0,8	0,7	162,16	79,0	34,8	7,9	2,8	0,7	62,0
290395 Bom Jesus da Serra/BA	63,5	100,0			0,0				12,1					
240170 Bom Jesus/RN	75,9	100,0	100,0			2,3	1,7				13,2	31,0	2,3	109,8
290400 Boninal/BA	93,8	100,0			1,8					7,6				
250240 Bonito de Santa Fé/PB	64,4	100,0												
250250 Boqueirão/PB	75,7	100,0			0,8					18,0				
250270 Borborema/PB	100,0	100,0	45,5	2.342,9	1,7	3,4				30,0			2,3	
230250 Brejo Santo/CE	87,0	100,0	0,0			1,1					25,2		0,8	320,1
290450 Brotas de Macaúbas/BA	35,2	100,0	0,0	303,5	1,3	0,3		482,83	48,0	18,2	47,4		0,3	
290460 Brumado/BA	87,9	100,0	100,0	137,2	0,5	0,1	0,0			15,3		10,5	0,1	
210230 Buriti Bravo/MA	21,6	30,1	0,0			0,1							0,3	
250310 Cabaceiras/PB	52,5	100,0	0,0			1,1							0,9	
260290 Cabo de Santo Agostinho/PE	100,0	100,0			1,2					34,4				
270120 Cacimbinhas/AL	53,0	100,0	0,0	702,9	1,9	1,1				17,5			1,1	
290500 Caculé/BA	69,5	100,0	99,8	4.608,2	0,3	1,2	1,0	12,39	9,7	7,1		0,2	1,0	
290515 Caetanos/BA	27,2	100,0			1,8				16,2	17,2				
240185 Caçara do Norte/RN	100,0	100,0												
240200 Caicó/RN	89,8	99,1			0,7					29,9				
220207 Cajazeiras do Piauí/PI	38,3	100,0	0,0	0,1	2,9	0,0				100,0			0,0	
220208 Cajueiro da Praia/PI	41,0	100,0	100,0	60,9	6,3	0,3		629,63	100,0	100,0	20,0		0,3	
220209 Caldeirão Grande do Piauí/PI	0,0	0,0	0,0	575,1	2,5	1,2		45,14	28,4	50,0	5,6			30,9
290570 Camaçari/BA			100,0	3.349,5	0,5	1,5		94,66	23,8	17,2	46,7	0,0		
250390 Camalau/PB	44,5	93,5							51,2					241,7
260350 Camocim de São Félix/PE	100,0	100,0			0,6				41,4	25,0				34,5
230260 Camocim/CE	0,0	0,0												
250400 Campina Grande/PB	99,2	100,0	97,8	3.212,9	0,2	0,7	0,6	100,81	61,8	17,0		9,1	0,6	



TABELA In02 - INDICADORES SOBRE COLETA DE RESÍDUOS SÓLIDOS DOMICILIARES E PÚBLICOS

ANO DE REFERÊNCIA  
2009

Município	Tx. cobertura de coleta RDO relativo a Pop. Total	Tx. cobertura de coleta RDO relativo a Pop. Urbana	Tx de terceirização da coleta	Produtividade média de coletadores e motoristas	Tx de motoristas e coletadores por habitante urbano	Massa (RDO + RPU) coletada per capita (habitante urbano)	Massa RDO coletada per capita (hab. atendido)	Custo unitário da coleta	Incidência do custo da coleta no custo total do manejo	Incidência de emprega da coleta no total de empregados no manejo	Tx de RCD colet. Pref. sobre (RDO + RPU)	Tx de RPU sobre RDO	Massa[RDO+RPU] col. percapita em rel. à pop. total atendida	Massa RCD percapita/ano em rel. à pop. urbana
Código Nome/UF	%	%	%	kg/(empreg.x dia)	empreg./1000hab.	kg/(hab. x dia)	kg/(hab.x dia)	R\$/t	%	%	%	%	%	%
Região Nordeste	I015	I016	I017	I018	I019	I021	I022	I023	I024	I025	I026	I027	I028	I029
270140 Campo Alegre/AL	88,2	100,0	0,0	836,5	0,6	0,4		17,05	4,2	12,2	0,0		0,2	148,6
280100 Campo do Brito/SE	59,7	100,0	100,0			0,3					1,2		0,2	1,5
220213 Campo Grande do Piauí/PI	43,3	100,0	7,1	199,4	3,2	0,5		201,92	67,0	29,4			0,3	
220220 Campo Maior/PI	72,4	100,0												
230270 Campos Sales/CE	71,6	100,0	0,3			0,7					99,7		0,7	
290660 Candiba/BA	54,6	98,9												14,1
260370 Canhotinho/PE	58,0	100,0			2,1				42,0	45,5				
280120 Canindé de São Francisco/SE									54,5					
220230 Canto do Buriti/PI	0,3	0,6	0,0			2,8					3,9		455,2	39,9
290685 Capela do Alto Alegre/BA	0,0	0,0												
270170 Capela/AL	68,9	92,3	0,0	1.492,3	0,9	1,2		167,77	67,4	32,4	6,4		1,3	
280130 Capela/SE	85,1	100,0	33,3	32,0	0,6	0,0	0,0	0,00		14,3	25,0	84,6	0,0	2,7
290690 Caravelas/BA	88,1	100,0			2,2					25,7				
290710 Carinhanha/BA	80,1	100,0	100,0	766,8	0,3	0,2		305,94	34,1	10,0			0,1	
230310 Cariré/CE	65,8	100,0												
230330 Cariús/CE	73,4	100,0	100,0	0,1	1,8	1,9		647.302,75	36,0	24,1			1,1	
260390 Caruaíba/PE	0,0	0,0	80,0	985,9	1,0	0,8		250,66	100,0	10,8		25,0		
240240 Caruaíba dos Dantas/RN	88,4	100,0			0,7				100,0	21,1				
250420 Catingueira/PB	100,0	100,0	0,0	255,6	1,1	0,2				16,7			0,1	
250430 Catolé do Rocha/PB	100,0	100,0	0,0	313,7	1,1	0,3				27,9			0,2	
290750 Catu/BA	89,0	100,0	100,0	2.111,4	0,4	0,7		96,85	26,9	17,1	120,9		0,6	
230370 Caucaia/CE	99,8	100,0	100,0	8.937,5	0,1	1,0	0,3	86,81	63,7	16,0		188,3	0,9	
210300 Caxias/MA	79,6	100,0												107,9
290790 Cipó/BA	0,0	0,0												
210330 Codó/MA	0,0	0,0			0,9					35,6				177,0
220273 Coivaras/PI	11,3	39,7			17.986,8				70,0	33,3				
220277 Colônia do Piauí/PI	88,7	100,0	0,0	3.124,6	1,4	3,9				13,3			1,5	
290820 Conceição da Feira/BA	88,2	100,0												94,0
210355 Conceição do Lago-Açu/MA	43,6	94,1	0,0	191,7	4,3	0,7				83,3	2,8		0,8	
250440 Conceição/PB	100,0	100,0	0,0	2.068,9	1,1	2,0				13,6			1,2	
250450 Condado/PB	65,0	100,0	0,0	3.194,9	1,3	3,7				26,1	14,4		3,7	191,7
250470 Congo/PB	58,4	100,0	0,0	559,1	1,5	0,7		128,57	33,3	20,0	2,9		0,7	18,2
290900 Cordeiros/BA	29,8	99,9												
290910 Coribe/BA	78,8	100,0	100,0		0,0	0,6				0,0	58,3		0,3	
210360 Coroatá/MA	67,4	100,0	1,6	410,8	1,7	0,6				25,0			0,6	
290920 Coronel João Sá/BA	45,8	100,0	0,0			1,2					40,0		1,0	
290930 Correntina/BA	66,7	100,0	12,5	11,2	1,6	0,0				19,1	37,5		0,0	4,6
270230 Coruripe/AL	95,6	100,0	65,8			0,9	0,5	7,19	6,4		0,2	52,1	0,8	
290940 Cotegipe/BA	46,8	100,0			1,2				69,0	53,3				



TABELA In02 - INDICADORES SOBRE COLETA DE RESÍDUOS SÓLIDOS DOMICILIARES E PÚBLICOS

ANO DE  
REFERÊNCIA  
**2009**

Município	Tx. cobertura de coleta RDO relativo a Pop. Total	Tx. cobertura de coleta RDO relativo a Pop. Urbana	Tx de terceirização da coleta	Produtividade média de coletadores e motoristas	Tx de motoristas e coletadores por habitante urbano	Massa (RDO + RPU) coletada per capita (habitante urbano)	Massa RDO coletada per capita (hab. atendido)	Custo unitário da coleta	Incidência do custo da coleta no custo total do manejo	Incidência de emprego da coleta no total de empregados no manejo	Tx de RCD colet. Pref. sobre (RDO + RPU)	Tx de RPU sobre RDO	Massa[RDO+RPU] col. percapita em rel. à pop. total atendida	Massa RCD percapita/ano em rel. à pop. urbana
Código Nome/UF	%	%	%	kg/(empreg.x dia)	empreg./1000hab.	kg/(hab. x dia)	kg/(hab.x dia)	R\$/t	%	%	%	%	%	%
<b>Região Nordeste</b>	<b>I015</b>	<b>I016</b>	<b>I017</b>	<b>I018</b>	<b>I019</b>	<b>I021</b>	<b>I022</b>	<b>I023</b>	<b>I024</b>	<b>I025</b>	<b>I026</b>	<b>I027</b>	<b>I028</b>	<b>I029</b>
230420 Crato/CE	20,5	24,6												
290980 Cruz das Almas/BA	0,0	0,0												
250490 Cruz do Espírito Santo/PB	100,0	100,0	0,0			0,8							0,4	
230425 Cruz/CE	67,6	100,0	100,0			1,4		2,51	22,9				0,9	
240300 Cruzeta/RN	74,7	98,6			0,8				42,1	26,3				
280190 Cumbe/SE	77,2	100,0	0,0			0,4							0,3	
260500 Cupira/PE	100,0	100,0												581,5
210370 Cururupu/MA	33,0	50,3												
220342 Domingos Mourão/PI	23,6	100,0	0,0			0,0					66,7		0,0	
291030 Elísio Medrado/BA	36,6	100,0	0,0	18,6	4,2	0,1		1.357,14	25,3	23,5	257,1		0,1	
291050 Entre Rios/BA	91,3	100,0	100,0			1,8					20,0		1,2	
240340 Equador/RN	80,4	100,0												
250600 Esperança/PB	0,0	0,0	100,0			0,7					0,1	0,0		0,8
270255 Estrela de Alagoas/AL					8,3					68,1				
291070 Euclides da Cunha/BA	0,0	0,0												
230430 Farias Brito/CE	54,9	100,0	100,0			3,3	1,1					121,4	2,5	
291077 Feira da Mata/BA	65,2	100,0	0,0	479,2	1,2	0,5		83,70	22,3	22,2			0,4	
260545 Fernando de Noronha/PE	100,0	100,0	0,0	784,5	2,9	2,0	1,7	316,74	27,1	12,9		13,1	2,0	
291100 Floresta Azul/BA	92,0	100,0	0,0			1,0	0,6				4,4	29,2	0,8	
220385 Floresta do Piauí/PI	33,4	100,0	0,0	38,3	3,4	0,1		75,33	4,3	23,1			0,1	
260570 Floresta/PE	100,0	100,0							13,3					0,0
291110 Formosa do Rio Preto/BA			100,0	4.153,4	0,5	1,8		6,71	67,9	23,1		4,0		
230435 Forquilha/CE	71,3	100,0	100,0	102,2	0,8	0,1				38,7	225,3		0,1	
230440 Fortaleza/CE	90,0	90,0	100,0	2.586,8	0,5	1,3	0,8	71,32	45,9	35,6	11,2	71,8	1,4	
220415 Francisco Macedo/PI	36,7	96,2	0,0			0,9							0,9	
220420 Francisco Santos/PI	49,9	100,0			0,8				29,6	12,0				
280230 Frei Paulo/SE	91,8	100,0	100,0			0,3					1,0		0,2	
240410 Galinhos/RN	58,5	100,0												
280250 General Maynard/SE	100,0	100,0												
230460 General Sampaio/CE	66,1	100,0			3,3									
291130 Gentio do Ouro/BA	55,0	100,0												
210462 Governador Luiz Rocha/MA	0,0	0,0			4,7				11,0	47,9				
260640 Gravata/PE	100,0	100,0	100,0	3.435,0	0,4	1,3	0,6	27,86	65,7	35,9	55,8	81,2	1,1	258,1
230490 Groaíras/CE	46,3	67,4			0,4					16,7				
220450 Guadalupe/PI	93,5	100,0	64,7			0,3					1,4		0,3	4,0
210490 Guimarães/MA	24,8	60,0	0,0	3,2	1,9	0,0		765,00	60,0	33,3			0,0	
230520 Hidrolândia/CE	56,6	100,0			2,0					45,8				
210500 Humberto de Campos/MA	28,7	90,0	0,0			0,6							0,7	
291190 Iaçú/BA	69,9	91,8												



TABELA In02 - INDICADORES SOBRE COLETA DE RESÍDUOS SÓLIDOS DOMICILIARES E PÚBLICOS

ANO DE REFERÊNCIA  
2009

Município	Tx. cobertura de coleta RDO relativo a Pop. Total	Tx. cobertura de coleta RDO relativo a Pop. Urbana	Tx de terceirização da coleta	Produtividade média de coletores e motoristas	Tx de motoristas e coletores por habitante urbano	Massa (RDO + RPU) coletada per capita (habitante urbano)	Massa RDO coletada per capita (hab. atendido)	Custo unitário da coleta	Incidência do custo da coleta no custo total do manejo	Incidência de emprega da coleta no total de empregados no manejo	Tx de RCD colet. Pref. sobre (RDO + RPU)	Tx de RPU sobre RDO	Massa[RDO+RPU] col. percapita em rel. à pop. total atendida	Massa RCD percapita/ano em rel. à pop. urbana
Código Nome/UF	%	%	%	kg/(empreg.x dia)	empreg./1000hab.	kg/(hab. x dia)	kg/(hab.x dia)	R\$/t	%	%	%	%	%	%
Região Nordeste	I015	I016	I017	I018	I019	I021	I022	I023	I024	I025	I026	I027	I028	I029
291200 Ibiassucê/BA	0,0	0,0	0,0			1,0					19,2			
260670 Ibirajuba/PE	37,5	100,0	0,0	283,2	2,4	0,6		251,39	45,7	25,9	112,8		0,6	
230540 Icó/CE	96,0	100,0	100,0	1.527,9	1,0	1,3		69,02	69,1	49,2			0,6	
270310 Igaci/AL	57,9	100,0			4,4					30,7				
210520 Igarapé Grande/MA	56,2	100,0			1,4				100,0	47,4				
230550 Iguatu/CE	76,8	100,0												
250670 Imaculada/PB	60,4	100,0	0,0			3,1					10,3		2,2	
210530 Imperatriz/MA	94,4	99,8	100,0	1.685,2	0,6	0,8	0,7	90,75	69,3	55,0		21,6	0,8	
230560 Independência/CE	42,6	100,0												
260710 Ingazeira/PE	67,6	100,0	0,0	13,5	4,4	0,1	0,0			45,5	118,5	61,1	0,0	
270330 Inhapi/AL	77,0	100,0	0,0	67,1	1,5	0,1		857,14	75,0	50,0			0,0	
220470 Inhuma/PI	57,8	100,0			4,5					20,8				
230570 Ipaumirim/CE	0,0	0,0	100,0			0,3								
260730 Ipubi/PE	60,7	95,0												
291430 Iramaia/BA	0,0	0,0	0,0			0,0								
291440 Iraquara/BA	49,1	100,0			2,5				26,1	25,0				288,7
230610 Irauçuba/CE	57,9	95,0	100,0	1.948,9	0,7	1,2	1,1	10,16	50,0	24,4	95,7	10,9	1,2	
280290 Itabaiana/SE	95,4	100,0	100,0	8.457,1	0,5	3,8	2,8			21,7		7,1	3,0	
291465 Itabela/BA	93,6	100,0												
280310 Itabi/SE	99,6	100,0	100,0	178,1	4,7	0,7		14,60	50,0	28,6	6,0		0,4	
291480 Itabuna/BA	100,0	100,0	100,0	2.800,1	0,5	1,1	0,9			45,2	24,2	18,9	1,1	97,1
291510 Itagi/BA	73,0	100,0				0,0							0,0	
230620 Itaíçaba/CE	99,8	100,0	100,0	4.177,3	0,9	3,4	1,7	55,53	80,4	30,8	71,6	3,8	1,8	
230625 Itaitinga/CE					0,9					45,2				
240485 Itajá/RN	100,0	100,0	100,0	2.715,7	1,4	3,3					1,1		2,8	
291550 Itajuípe/BA	100,0	100,0	0,0	1.600,1	0,8	1,0	0,8			16,9		4,3	0,8	
291570 Itamarí/BA	93,8	100,0	0,0			1,6		233,33	58,8		0,4		1,2	
260765 Itambé/PE	73,4	89,9	0,0	55,1	0,7	0,0		2.782,61	88,2	27,8	9,9		0,0	
291680 Itarantim/BA	81,6	100,0	73,7			0,3		187,13	63,6		35,1		0,3	43,0
230655 Itarema/CE	40,6	100,0	100,0			1,9	1,9	84,26	100,0		0,5	4,4	1,9	
230660 Itatira/CE	41,6	94,2							100,0					
291690 Itiruçu/BA	78,0	100,0	0,0			1,2							1,1	
291733 Iuiú/BA	69,5	100,0												
240500 Jaçaná/RN			0,0			0,5					32,7			70,6
250730 Jacaraú/PB	100,0	100,0												
291750 Jacobina/BA	0,0	0,0												
291760 Jaguaquara/BA	83,6	100,0	2,4			0,1		491,39	24,3		11,2		0,1	2,5
230700 Jaguaruana/CE	0,0	0,0	100,0	400,1	1,7	0,6				29,9	7,5			15,9
291790 Jandaira/BA	100,0	100,0			12,3					100,0				



TABELA In02 - INDICADORES SOBRE COLETA DE RESÍDUOS SÓLIDOS DOMICILIARES E PÚBLICOS

ANO DE  
REFERÊNCIA  
**2009**

Município	Tx. cobertura de coleta RDO relativo a Pop. Total	Tx. cobertura de coleta RDO relativo a Pop. Urbana	Tx de terceirização da coleta	Produtividade média de coletores e motoristas	Tx de motoristas e coletores por habitante urbano	Massa (RDO + RPU) coletada per capita (habitante urbano)	Massa RDO coletada per capita (hab. atendido)	Custo unitário da coleta	Incidência do custo da coleta no custo total do manejo	Incidência de emprego da coleta no total de empregados no manejo	Tx de RCD colet. Pref. sobre (RDO + RPU)	Tx de RPU sobre RDO	Massa[RDO+RPU] col. per capita em rel. à pop. total atendida	Massa RCD per capita/ano em rel. à pop. urbana
Código Nome/UF	%	%	%	kg/(empreg.x dia)	empreg./1000hab.	kg/(hab. x dia)	kg/(hab.x dia)	R\$/t	%	%	%	%	%	%
<b>Região Nordeste</b>	<b>I015</b>	<b>I016</b>	<b>I017</b>	<b>I018</b>	<b>I019</b>	<b>I021</b>	<b>I022</b>	<b>I023</b>	<b>I024</b>	<b>I025</b>	<b>I026</b>	<b>I027</b>	<b>I028</b>	<b>I029</b>
240540 Japi/RN	0,0	0,0												
240560 Jardim de Piranhas/RN	77,3	100,0	0,0			0,0					93,0		0,0	
230720 Jati/CE	100,0	100,0	83,3	184,0	5,5	0,9	0,4	262,39	96,9	69,4	5,0	20,0	0,5	
250750 João Pessoa/PB	94,1	94,1			0,6					18,6				
250770 Juazeirinho/PB	100,0	100,0	0,0			1,0							0,5	
230730 Juazeiro do Norte/CE	100,0	100,0			0,2				37,3	19,1				49,8
291845 Jucuruçu/BA	17,7	100,0							36,8					
291855 Jussari/BA	86,7	100,0							21,3					
291870 Lafaiete Coutinho/BA	70,0	100,0	0,0			1,0					65,2		0,8	230,3
280350 Lagarto/SE	98,4	100,0	100,0	5,0	1,7	0,0				59,3	0,0		0,0	0,0
220555 Lagoa Alegre/PI	77,1	100,0												
270410 Lagoa da Canoa/AL	100,0	100,0	0,0	1.180,8	1,0	1,0				25,7	24,7		0,5	
240620 Lagoa d'Anta/RN	78,7	100,0			2,1					25,0				
250820 Lagoa de Dentro/PB	53,1	100,0												
210592 Lagoa do Mato/MA	40,1	100,0	0,0			1,1							1,1	
250830 Lagoa Seca/PB														
291890 Lajedão/BA	0,0	0,0	0,0			0,1								
291900 Lajedinho/BA	65,3	100,0	0,0			3,9		97,65	60,0		1,3		1,7	
280360 Laranjeiras/SE	100,0	100,0												
250840 Lastro/PB	44,3	100,0	0,0	153,4	3,9	0,5		381,67	28,2	38,5	12,5		0,5	
291920 Lauro de Freitas/BA	100,0	100,0	100,0	2.312,5	0,6	1,2	1,1	146,68	67,8	15,9	95,2	8,5	1,2	779,6
291930 Lençóis/BA	95,9	100,0	0,0	287,5	0,5	0,1				11,8			0,1	
230760 Limoeiro do Norte/CE	100,0	100,0	70,0	2.400,6	0,6	1,3		93,25	80,2		0,4		0,7	1,8
291950 Livramento de Nossa Senhora/BA						0,0			38,2					
210620 Luís Domingues/MA	0,0	0,0												
291955 Luís Eduardo Magalhães/BA	0,0	0,0												
240700 Luís Gomes/RN	74,9	100,0	0,0			0,9					35,4		0,8	110,2
270430 Maceió/AL	99,9	100,0	98,6	3.295,9	0,6	1,6	0,7	76,42	55,5	39,0		125,1	1,6	
250870 Mãe d'Água/PB	72,4	100,0	0,0	303,1	4,5	1,2		94,54	50,0		14,3		0,6	76,9
291995 Maetinga/BA	45,4	100,0												
292000 Maiquinique/BA	78,8	100,0			1,4				28,4	20,8				
292010 Mairi/BA	65,9	100,0	70,0			0,3		84,52	65,8		95,9		0,2	
270440 Major Isidoro/AL	49,7	100,0			2,1				27,3	26,7				
240725 Major Sales/RN	100,0	100,0	0,0	878,6	0,7	0,5		56,36	59,1	100,0	1,5		0,4	
292030 Malhada de Pedras/BA	100,0	100,0												
280390 Malhador/SE	90,6	100,0	0,0			0,2					65,4		0,1	36,2
250900 Manaira/PB	0,0	0,0							0,0					
230765 Maracanau/CE	95,3	95,6	100,0	1.816,1	0,7	1,4	0,9	93,97	66,9	53,3	14,1	52,2	1,4	139,8
292060 Maragogipe/BA	100,0	100,0	50,0	718,9	0,7	0,4				8,0			0,2	



TABELA In02 - INDICADORES SOBRE COLETA DE RESÍDUOS SÓLIDOS DOMICILIARES E PÚBLICOS

ANO DE REFERÊNCIA  
2009

Município	Tx. cobertura de coleta RDO relativo a Pop. Total	Tx. cobertura de coleta RDO relativo a Pop. Urbana	Tx de terceirização da coleta	Produtividade média de coletadores e motoristas	Tx de motoristas e coletadores por habitante urbano	Massa (RDO + RPU) coletada per capita (habitante urbano)	Massa RDO coletada per capita (hab. atendido)	Custo unitário da coleta	Incidência do custo da coleta no custo total do manejo	Incidência de emprega da coleta no total de empregados no manejo	Tx de RCD colet. Pref. sobre (RDO + RPU)	Tx de RPU sobre RDO	Massa[RDO+RPU] col. percapita em rel. à pop. total atendida	Massa RCD percapita/ano em rel. à pop. urbana
Código Nome/UF	%	%	%	kg/(empreg.x dia)	empreg./1000hab.	kg/(hab. x dia)	kg/(hab.x dia)	R\$/t	%	%	%	%	%	%
Região Nordeste	I015	I016	I017	I018	I019	I021	I022	I023	I024	I025	I026	I027	I028	I029
260920 Maraial/PE	0,0	0,0			1,4				66,9	19,4				
230770 Maranguape/CE	78,1	99,7	0,0	817,9	0,5	0,4	0,3			43,7	13,0	28,6	0,4	17,3
210637 Maranhãozinho/MA	0,0	0,0			0,6									
270460 Maravilha/AL	60,5	100,0	0,0	270,6	3,7	0,9		99,31	46,0	46,0			0,6	
292080 Marcionílio Souza/BA	81,3	100,0							22,5					
240740 Martins/RN	88,0	100,0	0,0			0,0					100,0		0,0	
280400 Maruim/SE	100,0	100,0	100,0			0,2					1,2		0,2	1,2
292090 Mascote/BA	96,4	100,0												
230800 Massapê/CE	89,6	100,0	100,0	930,4	0,6	0,5				26,8			0,4	
250920 Massaranduba/PB	27,0	79,6												
292100 Mata de São João/BA	0,0	0,0			0,6					21,6				
210663 Matões do Norte/MA	31,5	100,0	0,0	417,1	2,5	0,9	0,8			39,1	14,8	12,6	0,9	
230810 Mauriti/CE	99,5	100,0			0,9		0,9			17,1				
230820 Meruoca/CE	99,7	100,0	100,0			1,9							1,0	
292120 Miguel Calmon/BA	58,5	100,0	0,0			0,2	0,1				0,0	149,7	0,2	88,7
292145 Mirante/BA	29,3	100,0	0,0	1.345,1	2,8	3,2		48,08	66,5	33,3			1,9	
210680 Mirinzal/MA	37,8	60,0			1,1					33,3				
230850 Mombaca/CE			0,0			0,8								
230860 Monsenhor Tabosa/CE	0,0	0,0			7,3					100,0				
250960 Monte Horebe/PB	0,0	0,0												
230870 Morada Nova/CE	0,0	0,2	8,4			0,5					78,4		303,0	
292160 Morpará/BA	61,9	94,1			0,7				45,2	25,0				15,7
240800 Mossoró/RN	97,9	100,0	51,9	4.164,6	0,3	0,9	0,8	50,32	35,2	13,8		0,0	0,8	
292220 Muniz Ferreira/BA	0,0	0,0	100,0	766,8	1,2	0,8		359,42	79,8	36,4				
280430 Muribeca/SE	100,0	100,0	0,0	377,0	3,1	1,0	0,3			23,8	32,5	43,9	0,4	
270550 Murici/AL	80,2	100,0												
292240 Mutuípe/BA	0,0	0,0												
240810 Natal/RN	97,6	97,6	62,4	5.544,6	0,4	1,9	0,9	62,77	33,2	15,6	24,3	112,0	1,9	198,3
292260 Nilo Peçanha/BA	0,0	0,0			4,7				56,2	16,9				
240820 Nisia Floresta/RN	81,4	100,0	0,0	958,5	2,9	2,4	1,2	53,57	55,2	41,8	0,0	0,0	1,2	
280450 Nossa Senhora da Glória/SE	99,7	100,0	66,7	4.600,6	0,1	1,2	0,7	100,69	43,3	1,7	0,0	14,3	0,8	0,0
280480 Nossa Senhora do Socorro/SE	100,0	100,0	100,0	3.727,4	0,3	1,0	0,6			20,3	19,2	80,8	1,0	71,0
210725 Nova Colinas/MA	57,3	100,0	0,0			0,1	0,1				3,3	0,0	0,1	
240830 Nova Cruz/RN	97,1	100,0			2,7				76,0	100,0				
251020 Nova Olinda/PB	100,0	100,0	0,0			0,4							0,2	
251030 Nova Palmeira/PB	0,0	0,0												
230945 Ocara/CE	32,9	100,0	0,0	479,2	1,6	0,7		132,45	88,3	35,3	0,0		0,6	0,0
251040 Olho d'Água/PB	54,5	100,0												
240840 Olho-d'Água do Borges/RN			100,0			1,7								



TABELA In02 - INDICADORES SOBRE COLETA DE RESÍDUOS SÓLIDOS DOMICILIARES E PÚBLICOS

ANO DE  
REFERÊNCIA  
**2009**

Município	Tx. cobertura de coleta RDO relativo a Pop. Total	Tx. cobertura de coleta RDO relativo a Pop. Urbana	Tx de terceirização da coleta	Produtividade média de coletadores e motoristas	Tx de motoristas e coletadores por habitante urbano	Massa (RDO + RPU) coletada per capita (habitante urbano)	Massa RDO coletada per capita (hab. atendido)	Custo unitário da coleta	Incidência do custo da coleta no custo total do manejo	Incidência de emprego da coleta no total de empregados no manejo	Tx de RCD colet. Pref. sobre (RDO + RPU)	Tx de RPU sobre RDO	Massa[RDO+RPU] col. per capita em rel. à pop. total atendida	Massa RCD per capita/ano em rel. à pop. urbana
Código Nome/UF	%	%	%	kg/(empreg.x dia)	empreg./1000hab.	kg/(hab. x dia)	kg/(hab.x dia)	R\$/t	%	%	%	%	%	%
<b>Região Nordeste</b>	<b>I015</b>	<b>I016</b>	<b>I017</b>	<b>I018</b>	<b>I019</b>	<b>I021</b>	<b>I022</b>	<b>I023</b>	<b>I024</b>	<b>I025</b>	<b>I026</b>	<b>I027</b>	<b>I028</b>	<b>I029</b>
260960 Olinda/PE	100,0	100,0	100,0	44.356,4	0,0	0,9	0,6	41,08	31,5	1,4		36,7		0,9
270610 Ouro Branco/AL	60,0	100,0	0,0	766,8	1,5	1,0		35,00	28,6	28,6				1,0
240850 Ouro Branco/RN	66,7	100,0			4,6					100,0				
230970 Pacatuba/CE	86,3	99,2	10,1	849,4	1,0	0,8	0,7	81,67	64,3	31,4	12,8	11,6		0,8
280490 Pacatuba/SE	100,0	100,0	50,0			6,0					16,7			1,3
230980 Pacoti/CE	92,5	100,0	0,0			0,6					101,9			0,3
230990 Pacujá/CE	0,0	0,0												
292340 Palmas de Monte Alto/BA	55,5	100,0	99,8	2.672,2	0,7	1,6	1,1	36,07	40,7	15,0		0,2		1,1
220740 Palmeira do Piauí/PI	68,3	100,0			6,2					100,0				
210760 Palmeirândia/MA	11,3	60,0			2,8					40,0				0,2
270640 Pão de Açúcar/AL	55,2	100,0	0,0	275,9	1,0	0,2	0,1	178,95	25,0	14,5	73,7	46,2		0,2
270642 Pariconha/AL	96,7	100,0	0,0	67,1	3,6	0,2		857,14	75,0	50,0				0,1
220770 Parnaíba/PI	86,9	92,3			0,3		0,4		33,7	25,0				
240325 Parnamirim/RN	100,0	100,0	100,0	2.724,0	0,3	0,8		66,66		53,0	42,9			0,8
240920 Passagem/RN	84,3	100,0												123,1
251080 Patos/PB	96,2	100,0	75,0	2.788,3	0,3	0,8	0,8	62,74		23,9	41,7	9,1		216,6
292390 Pau Brasil/BA	98,4	100,0	0,0			0,3								0,2
251090 Paulista/PB	52,9	100,0												125,1
270660 Paulo Jacinto/AL	66,3	100,0	0,0	1.030,5	1,0	0,9		71,21	28,6	10,9	41,1			0,9
231060 Penaforte/CE	93,0	100,0	83,7	229,0	5,1	1,0	0,7	252,32	58,7	33,3	6,7	19,4		0,8
270670 Penedo/AL	89,3	100,0	44,3	1.396,0	0,5	0,6	0,5	207,93	100,0	15,8		0,0		0,5
270680 Piaçabuçu/AL	100,0	100,0	0,0			0,5								0,3
251140 Picuí/PB	67,3	100,0			1,5					47,2				
251160 Pilões/PB	0,0	0,0												
210850 Pindaré-Mirim/MA	0,0	0,0	0,0			0,3						5,0		
270700 Pindoba/AL	52,8	100,0	0,0	205,3	3,5	0,6		174,40	27,1	23,1	13,0			0,6
292460 Pindobaçu/BA	100,0	100,0	0,0			0,2	0,1				17,1	83,3		0,1
231085 Pindoretama/CE	88,7	100,0			3,6					44,4				
210860 Pinheiro/MA	55,9	100,0	0,0	5.901,8	0,8	3,9	3,8	28,06	85,3	48,5		0,8		3,9
280530 Pirambu/SE	0,0	0,0												
251200 Pocinhos/PB	69,5	100,0							58,8					16,4
241010 Poço Branco/RN	78,8	100,0	100,0	2.788,3	1,5	3,7				57,9				2,6
251203 Poço Dantas/PB	100,0	100,0	0,0	460,1	3,2	1,3				37,5	100,0			0,3
280540 Poço Redondo/SE					0,5				100,0	11,8				
280550 Poço Verde/SE	100,0	100,0	100,0			0,2					1,3			0,1
292520 Pojuca/BA	96,0	100,0	0,0			0,7					128,8			0,6
251210 Pombal/PB	100,0	100,0	50,0	920,1	1,0	0,8		80,21	43,0	30,5	50,0			0,6
241020 Portalegre/RN	56,4	100,0			2,9					23,3				
231110 Porteiras/CE	69,0	100,0	100,0	1.437,7	0,8	1,0	0,4	95,56	22,9	4,7	136,0	31,6		0,5



TABELA In02 - INDICADORES SOBRE COLETA DE RESÍDUOS SÓLIDOS DOMICILIARES E PÚBLICOS

ANO DE REFERÊNCIA  
2009

Município	Tx. cobertura de coleta RDO relativo a Pop. Total	Tx. cobertura de coleta RDO relativo a Pop. Urbana	Tx de terceirização da coleta	Produtividade média de coletadores e motoristas	Tx de motoristas e coletadores por habitante urbano	Massa (RDO + RPU) coletada per capita (habitante urbano)	Massa RDO coletada per capita (hab. atendido)	Custo unitário da coleta	Incidência do custo da coleta no custo total do manejo	Incidência de emprega da coleta no total de empregados no manejo	Tx de RCD colet. Pref. sobre (RDO + RPU)	Tx de RPU sobre RDO	Massa[RDO+RPU] col. percapita em rel. à pop. total atendida	Massa RCD percapita/ano em rel. à pop. urbana
Código Nome/UF	%	%	%	kg/(empreg.x dia)	empreg./1000hab.	kg/(hab. x dia)	kg/(hab.x dia)	R\$/t	%	%	%	%	%	%
Região Nordeste	I015	I016	I017	I018	I019	I021	I022	I023	I024	I025	I026	I027	I028	I029
280560 Porto da Folha/SE	64,2	100,0	0,0			0,6								0,3
241025 Porto do Mangue/RN	99,9	100,0			2,4					25,0				
270750 Porto Real do Colégio/AL	66,2	100,0	0,0	41,4	1,6	0,1		192,90	32,1	16,4			0,0	
292530 Porto Seguro/BA	100,0	100,0			1,8		0,8			36,7				53,2
231123 Potiretama/CE	79,8	100,0	0,0	1.380,2	1,9	2,3		19,38	50,0	50,0	132,9		1,1	
251220 Prata/PB	38,5	62,6	0,0			0,6							0,9	
292560 Presidente Dutra/BA	76,8	100,0	0,0	1.295,7	1,1	1,2				14,5	31,5		0,9	134,4
292570 Presidente Jânio Quadros/BA	31,9	100,0			1,6				85,0	21,4				61,9
241030 Presidente Juscelino/RN	60,8	100,0	0,0	2.587,9	0,8	1,7				15,4	10,0		1,7	
292590 Quijingue/BA	28,4	100,0	0,0	599,0	1,2	0,6				12,3	64,0		0,5	
261153 Quixaba/PE	35,7	100,0	34,5	1.111,8	0,4	0,4		162,07	31,3	5,6	25,9		0,4	
292593 Quixabeira/BA	36,5	100,0	0,0			0,1					25,0		0,1	
261160 Recife/PE	100,0	100,0	100,0	1.762,3	0,5	0,8		75,27	26,0	25,3			0,8	
231160 Redenção/CE	30,6	53,3			2,0				33,3	56,6				129,8
210950 Riachão/MA	0,0	0,0												
261170 Riacho das Almas/PE	91,9	100,0					0,5		35,7					
251278 Riacho de Santo Antônio/PB	59,8	89,9	0,0	122,7	4,7	0,5		289,62	53,2		2,1		0,6	
280590 Riachuelo/SE	100,0	100,0	100,0	383,4	1,5	0,5	0,3			24,0	36,4	50,0	0,4	65,3
240895 Rio do Fogo/RN	100,0	100,0												0,0
261190 Rio Formoso/PE	72,2	100,0	0,0			0,0					100,0		0,0	
231180 Russas/CE	64,7	100,0			1,5				40,6	23,9				
261220 Salgueiro/PE	100,0	100,0	100,0	3,2	0,3	0,0		65.181,82	35,8	14,7	22,7		0,0	0,1
292740 Salvador/BA	91,9	92,0	99,3	2.193,7	0,4	0,7				25,6	62,4		0,8	
210970 Sambaíba/MA	59,6	100,0	100,0	568,0	2,9	1,4		61,25	46,5	45,0			1,2	
292750 Santa Bárbara/BA	41,2	100,0	0,0			0,0							0,0	
292780 Santa Cruz da Vitória/BA	100,0	100,0	0,0	6.996,8	0,4	2,3		22,83	27,8	5,0	16,0		1,9	136,3
251320 Santa Cruz/PB	100,0	100,0	0,0			0,0					100,0		0,0	
210980 Santa Helena/MA	26,2	60,0			1,6					62,5				0,1
292790 Santa Inês/BA	89,7	100,0	0,0	632,6	1,2	0,7				20,7	16,2		0,7	39,5
210990 Santa Inês/MA	89,2	100,0	33,7	1.869,2	0,7	1,1		18,66	32,8	39,7			1,1	
211000 Santa Luzia/MA	48,1	100,0	100,0	2.692,1	0,4	0,8	0,0			18,6	9,6		0,5	28,3
261260 Santa Maria da Boa Vista/PE	35,9	100,0												
292810 Santa Maria da Vitória/BA	57,7	100,0	53,9	435,5	1,1	0,4	0,4	202,19	41,0	22,5	46,8	6,9	0,4	85,1
292840 Santa Rita de Cássia/BA	59,2	100,0	0,0			1,8		97,19	100,0				1,6	
251380 Santa Teresinha/PB	100,0	100,0	0,0			0,6					2,8		0,3	11,5
231200 Santana do Acaraú/CE	49,3	97,9												
231210 Santana do Cariri/CE	80,0	100,0			0,5				56,7	16,7				512,8
280640 Santana do São Francisco/SE	100,0	100,0			0,7				69,6	16,7				0,1
251365 Santarém/PB	100,0	100,0	0,0			0,0					100,0		0,0	10,3



TABELA In02 - INDICADORES SOBRE COLETA DE RESÍDUOS SÓLIDOS DOMICILIARES E PÚBLICOS

ANO DE  
REFERÊNCIA  
**2009**

Município	Tx. cobertura de coleta RDO relativo a Pop. Total	Tx. cobertura de coleta RDO relativo a Pop. Urbana	Tx de terceirização da coleta	Produtividade média de coletores e motoristas	Tx de motoristas e coletores por habitante urbano	Massa (RDO + RPU) coletada per capita (habitante urbano)	Massa RDO coletada per capita (hab. atendido)	Custo unitário da coleta	Incidência do custo da coleta no custo total do manejo	Incidência de emprego da coleta no total de empregados no manejo	Tx de RCD colet. Pref. sobre (RDO + RPU)	Tx de RPU sobre RDO	Massa[RDO+RPU] col. per capita em rel. à pop. total atendida	Massa RCD per capita/ano em rel. à pop. urbana
Código Nome/UF	%	%	%	kg/(empreg.x dia)	empreg./1000hab.	kg/(hab. x dia)	kg/(hab.x dia)	R\$/t	%	%	%	%	%	%
<b>Região Nordeste</b>	<b>I015</b>	<b>I016</b>	<b>I017</b>	<b>I018</b>	<b>I019</b>	<b>I021</b>	<b>I022</b>	<b>I023</b>	<b>I024</b>	<b>I025</b>	<b>I026</b>	<b>I027</b>	<b>I028</b>	<b>I029</b>
292880 Santo Estêvão/BA	65,7	100,0	0,0	998,4	1,0	0,8		87,32	58,9	28,9				0,7
231230 São Benedito/CE	75,0	100,0			0,5				38,8	21,2				
211050 São Bento/MA	34,7	60,0	0,0	4,8	0,9	0,0	0,0	1.166,67	50,0	14,8	100,0	50,0	0,0	1,3
261310 São Caitano/PE	57,4	78,1	0,0	1.461,7	0,6	0,8	0,8			33,3	34,2	27,1	1,0	
280670 São Cristóvão/SE	100,0	100,0	100,0	27.955,3	0,1	1,4	0,6	25,03	32,2	3,9	45,7	133,3	1,3	234,5
292910 São Felipe/BA	76,4	100,0	0,0			0,4		1.017,27	50,9		14,8		0,2	
220960 São Félix do Piauí/PI	58,7	100,0	0,0	0,2	2,9	0,0				100,0	16,7		0,0	
251398 São Francisco/PB	57,7	100,0	0,0	87,9	3,2	0,2		864,90	66,0	57,1	32,7		0,2	
220985 São João da Canabrava/PI	37,7	100,0	76,5	135,8	3,1	0,4		430,82	71,8	30,8	23,5		0,3	
211107 São João do Soter/MA	25,7	70,0	0,0	1.867,4	0,9	1,5	2,0	23,87	59,8	40,0	0,7	7,9	2,2	5,5
261340 São José da Coroa Grande/PE	93,4	100,0	100,0			3,9					3,7		3,0	
251430 São José de Caiana/PB	16,2	40,1												
211120 São José de Ribamar/MA	79,9	100,0	100,0				1,2						0,6	
221005 São José do Divino/PI	0,0	0,0												
292937 São José do Jacuípe/BA	0,0	0,0	0,0			0,0								
221020 São José do Piauí/PI	71,0	100,0												
211140 São Luís Gonzaga do Maranhão/MA	21,5	60,0			2,1					50,0				0,8
211130 São Luís/MA	100,0	100,0	97,3			1,4							1,3	
292940 São Miguel das Matas/BA	31,4	100,0	0,0	1.054,3	1,2	1,1		75,55	25,9	15,4			1,1	
251500 São Miguel de Taipu/PB	44,1	100,0	0,0	1.548,7	1,3	1,8				23,5	24,8		1,8	159,6
241255 São Miguel do Gostoso/RN	100,0	100,0	0,0		0,0	0,0		10.000,00	33,1				0,0	
270860 São Miguel dos Campos/AL	0,0	0,0	0,0			0,8					56,9			
221050 São Pedro do Piauí/PI	48,5	82,0												
292950 São Sebastião do Passé/BA	90,1	100,0	33,3	2.300,3	0,5	0,9				20,3	27,8		0,8	
231270 Senador Pompeu/CE	50,4	85,9	100,0			0,6					0,3		0,7	2,2
241340 Serra Negra do Norte/RN	73,4	100,0					433,9					50,0		
261390 Serra Talhada/PE	74,3	100,0	81,3	3.929,7	0,3	1,0				22,8			1,0	
241355 Serrinha dos Pintos/RN	55,5	100,0	0,0	32,0	2,5	0,1				35,7	300,0		0,1	
293060 Serrolândia/BA	0,0	0,0	0,0			0,8						55,6		
261410 Sertânia/PE	0,0	0,0	12,5			3,7				22,5				
261420 Sirinhaém/PE	53,0	100,0												
231290 Sobral/CE	98,6	100,0	72,0	5.933,7	0,3	1,4	1,0	12,74	53,4	21,4		20,1	1,2	
221090 Socorro do Piauí/PI	92,9	100,0	65,8			0,5					58,1		0,2	162,7
261440 Solidão/PE	32,6	100,0	0,0	151,8	4,6	0,6				25,0			0,5	
231300 Solonópole/CE	78,9	100,0	0,0	190,5	2,1	0,4		355,80	43,8	28,6	11,8		0,2	
251620 Sousa/PB	78,4	100,0	0,0			1,0	0,8	21,20	60,9		4,0	23,5	1,0	20,8
293080 Souto Soares/BA	72,1	100,0	0,0	383,4	2,3	0,7	0,2			17,7	33,3	50,0	0,4	
261460 Tabira/PE	76,0	100,0	0,0			0,5		4,40	31,4				0,5	
241400 Tangará/RN	100,0	100,0			0,7					33,3				



TABELA In02 - INDICADORES SOBRE COLETA DE RESÍDUOS SÓLIDOS DOMICILIARES E PÚBLICOS

ANO DE REFERÊNCIA  
2009

Município	Tx. cobertura de coleta RDO relativo a Pop. Total	Tx. cobertura de coleta RDO relativo a Pop. Urbana	Tx de terceirização da coleta	Produtividade média de coletores e motoristas	Tx de motoristas e coletores por habitante urbano	Massa (RDO + RPU) coletada per capita (habitante urbano)	Massa RDO coletada per capita (hab. atendido)	Custo unitário da coleta	Incidência do custo da coleta no custo total do manejo	Incidência de emprega da coleta no total de empregados no manejo	Tx de RCD colet. Pref. sobre (RDO + RPU)	Tx de RPU sobre RDO	Massa[RDO+RPU] col. percapita em rel. à pop. total atendida	Massa RCD percapita/ano em rel. à pop. urbana
Código Nome/UF	%	%	%	kg/(empreg.x dia)	empreg./1000hab.	kg/(hab. x dia)	kg/(hab.x dia)	R\$/t	%	%	%	%	%	%
Região Nordeste	I015	I016	I017	I018	I019	I021	I022	I023	I024	I025	I026	I027	I028	I029
293120 Taperoá/BA	51,1	100,0												
251650 Taperoá/PB	100,0	100,0	0,0			0,0							0,0	
261500 Taquaritinga do Norte/PE	61,7	86,0	0,0	1.781,2	1,0	1,5		23,14	36,1	25,0	13,5		1,8	
251660 Tavares/PB	37,9	86,5	0,0			0,4					18,9		0,5	
251670 Teixeira/PB	65,0	100,0	0,0	328,6	1,5	0,4				38,9	1,7		0,4	
241415 Tenente Laurentino Cruz/RN	25,1	100,0			3,7				35,0	14,3				
221100 Teresina/PI	100,0	100,0	100,0			1,0	0,6	60,46	45,3		28,6	57,6	1,0	114,5
241105 Tibau/RN														
261530 Timbaúba/PE	73,7	88,2	0,0			0,0		0,00	0,0		1.200,0		0,0	99,7
211220 Timon/MA	99,5	100,0	43,9	29,3	0,1	0,0	0,0	60.880,50	100,0	5,2	56,1	127,6	0,0	
261550 Tracunhaém/PE	95,4	100,0			2,5				3,4	54,9				
270920 Traipu/AL	76,2	100,0	0,0	186,1	2,8	0,5		119,55	36,9	29,1	35,8		0,2	93,3
231350 Trairi/CE	0,0	0,0			1,9				37,7	28,2				
251680 Triunfo/PB	0,0	0,0												
231360 Ubajara/CE	74,0	100,0			1,7					32,5				
251690 Uiraúna/PB	91,1	100,0	94,9	4.377,0	1,0	3,6		22,16	100,0	38,5	106,6		2,8	
293250 Una/BA	42,9	75,2	100,0			0,4							0,6	
293270 Uruçuca/BA	79,9	100,0	0,0	57,5	0,7	0,0				5,7	9,3		0,0	
293280 Utinga/BA	0,0	0,0	100,0			1,1								
293310 Várzea do Poço/BA	83,4	100,0												
293320 Vera Cruz/BA	97,2	100,0							33,7					5,6
241480 Vera Cruz/RN	100,0	100,0												
261630 Vicência/PE	100,0	100,0			0,7					36,4				
231410 Viçosa do Ceará/CE	49,4	100,0	100,0	2.626,2	0,6	1,3		59,83	41,9	6,5			0,8	
270940 Viçosa/AL			52,1	932,9	1,3	1,0		6,85	50,0	16,7	0,2	52,1		
251720 Vieirópolis/PB	0,0	0,0												26,0
293330 Vitória da Conquista/BA	0,0	0,0	96,9	3.445,8	0,2	0,6				14,9				
261640 Vitória de Santo Antão/PE	100,0	100,0			0,1					5,1				
211300 Vitorino Freire/MA	45,5	92,0							67,5					
293340 Wagner/BA	100,0	100,0	100,0			0,2					60,0		0,1	78,8
221170 Wall Ferraz/PI	0,0	0,0												0,8



TABELA In03  
INDICADORES SOBRE COLETA SELETIVA E TRIAGEM



TABELA In03 - INDICADORES SOBRE COLETA SELETIVA E TRIAGEM

ANO DE REFERÊNCIA  
2009

Município	Taxa de recuperação de recicláveis em relação à quantidade de RDO e RPU	Massa recuperada per capita	Relação entre quantidades da coleta seletiva e RDO	Incid. de papel/papelão sobre total mat. recuperado	Incid. de plásticos sobre total material recuperado	Incid. de metais sobre total material recuperado	Incid. de vidros sobre total material recuperado	Incid. de "outros" sobre total material recuperado	Massa per capita recolhida via coleta seletiva	
Código Nome/UF	%	kg/(1000hab.x ano)	%	%	%	%	%	%	kg/(hab.x ano)	
Região Nordeste	I031	I032	I053	I034	I035	I038	I039	I040	I054	
290010 Abaira/BA										
290020 Abaré/BA										
240010 Acari/RN	0,0	0,0								
220005 Acauá/PI	0,0	0,0								
260010 Afogados da Ingazeira/PE	3,9	10,6		24,7	21,2	43,5	10,6	0,0	10,6	
260030 Agrestina/PE	0,2	0,2		25,0	25,0	25,0	12,5	12,5	0,4	
220010 Agricolândia/PI	0,0	0,0								
250010 Água Branca/PB	0,0	0,0								
220020 Água Branca/PI										
230040 Aiuba/CE										
250030 Alagoa Grande/PB										
260060 Alagoinha/PE	0,0	0,0							5,5	
290070 Alagoinhas/BA	3,5	8,0	3,5						7,9	
230050 Alcântaras/CE										
220045 Alvorada do Gurgueia/PI		0,0								
290100 Amargosa/BA										
230075 Amontada/CE										
290135 Andorinha/BA	0,0	0,0								
240080 Angicos/RN	0,0	0,0								
240090 Antônio Martins/RN										
250077 Aparecida/PB										
230090 Apuiarés/CE										
280020 Aquidabã/SE	0,0	0,0								
230100 Aquiraz/CE										
250080 Araçagi/PB										
280030 Aracaju/SE	0,6	2,1	0,7	61,5	22,6	9,1	6,8	0,0	2,1	
230110 Aracati/CE		0,0								
290210 Araci/BA										
260105 Araçoiaba/PE										
270030 Arapiraca/AL										
210100 Arari/MA	3,4	15,2	84,9	13,9	3,9	77,2	1,2	3,9	329,8	
230140 Aratuba/CE	0,0	0,0								
280040 Arauá/SE		0,0								
220090 Aroazes/PI										
230160 Assaré/CE										
250135 Assunção/PB	5,6	11,9		66,7	0,0	0,0	33,3	0,0		
230170 Aurora/CE										
240140 Baía Formosa/RN										
290260 Baixa Grande/BA										



TABELA In03 - INDICADORES SOBRE COLETA SELETIVA E TRIAGEM

ANO DE  
REFERÊNCIA  
**2009**

Município	Taxa de recuperação de recicláveis em relação à quantidade de RDO e RPU	Massa recuperada per capita	Relação entre quantidades da coleta seletiva e RDO	Incid. de papel/papelão sobre total mat. recuperado	Incid. de plásticos sobre total material recuperado	Incid. de metais sobre total material recuperado	Incid. de vidros sobre total material recuperado	Incid. de "outros" sobre total material recuperado	Massa per capita recolhida via coleta seletiva	
Código Nome/UF	%	kg/(1000hab.x ano)	%	%	%	%	%	%	kg/(hab.x ano)	
<b>Região Nordeste</b>	I031	I032	I053	I034	I035	I038	I039	I040	I054	
250150 Bananeiras/PB										
240150 Barcelona/RN										
220117 Barra D'Alcântara/PI										
270050 Barra de Santo Antônio/AL										
290270 Barra/BA										
230205 Barroquinha/CE										
230220 Beberibe/CE	1,4	9,1								
250190 Belém/PB										
260170 Belo Jardim/PE									5,4	
210180 Benedito Leite/MA		0,0								
260180 Betânia/PE		74,4		19,3	27,8	22,4	30,5	0,0	261,4	
260190 Bezerros/PE										
250210 Boa Ventura/PB	0,0	0,0								
210200 Bom Jardim/MA										
290395 Bom Jesus da Serra/BA		0,0								
240170 Bom Jesus/RN										
290400 Boninal/BA										
250240 Bonito de Santa Fé/PB		0,0								
250250 Boqueirão/PB										
250270 Borborema/PB										
230250 Brejo Santo/CE	0,0	0,0								
290450 Brotas de Macaúbas/BA										
290460 Brumado/BA	0,6	0,1	0,7	70,2	17,5	5,3	0,0	7,0	0,1	
210230 Buriti Bravo/MA										
250310 Cabaceiras/PB										
260290 Cabo de Santo Agostinho/PE		1,2								
270120 Cacimbinhas/AL										
290500 Caculé/BA			0,2						0,9	
290515 Caetanós/BA										
240185 Caçara do Norte/RN										
240200 Caicó/RN										
220207 Cajazeiras do Piauí/PI	0,0	0,0								
220208 Cajueiro da Praia/PI	0,0	0,0								
220209 Caldeirão Grande do Piauí/PI										
290570 Camaçari/BA	0,4	2,0	0,4	47,9	43,2	3,9	2,3	2,7	1,9	
250390 Camalau/PB										
260350 Camocim de São Félix/PE										
230260 Camocim/CE		0,9		18,0	12,8	25,6	43,6	0,0		
250400 Campina Grande/PB										



TABELA In03 - INDICADORES SOBRE COLETA SELETIVA E TRIAGEM

ANO DE  
REFERÊNCIA  
2009

Município	Taxa de recuperação de recicláveis em relação à quantidade de RDO e RPU	Massa recuperada per capita	Relação entre quantidades da coleta seletiva e RDO	Incid. de papel/papelão sobre total mat. recuperado	Incid. de plásticos sobre total material recuperado	Incid. de metais sobre total material recuperado	Incid. de vidros sobre total material recuperado	Incid. de "outros" sobre total material recuperado	Massa per capita recolhida via coleta seletiva	
Código Nome/UF	%	kg/(1000hab.x ano)	%	%	%	%	%	%	kg/(hab.x ano)	
Região Nordeste	I031	I032	I053	I034	I035	I038	I039	I040	I054	
270140 Campo Alegre/AL		0,0	0,0							
280100 Campo do Brito/SE		0,0	0,0							
220213 Campo Grande do Piauí/PI										
220220 Campo Maior/PI			0,0							
230270 Campos Sales/CE	0,2	0,5		11,1	16,7	50,0	22,2	0,0	0,6	
290660 Candiba/BA										
260370 Canhotinho/PE										
280120 Canindé de São Francisco/SE										
220230 Canto do Buriti/PI	0,0	0,0								
290685 Capela do Alto Alegre/BA										
270170 Capela/AL										
280130 Capela/SE										
290690 Caravelas/BA										
290710 Carinhanha/BA	0,0	0,0								
230310 Cariré/CE										
230330 Cariús/CE										
260390 Carnaíba/PE	0,0	0,0								
240240 Carnaúba dos Dantas/RN										
250420 Catingueira/PB	0,0	0,0								
250430 Catolé do Rocha/PB	0,0	0,0								
290750 Catu/BA	0,0	0,0								
230370 Caucaia/CE	0,0	0,0								
210300 Caxias/MA										
290790 Cipó/BA										
210330 Codó/MA										
220273 Coivaras/PI										
220277 Colônia do Piauí/PI	0,0	0,0								
290820 Conceição da Feira/BA		0,0								
210355 Conceição do Lago-Açu/MA										
250440 Conceição/PB	0,0	0,0								
250450 Condado/PB	0,0	0,0								
250470 Congo/PB										
290900 Cordeiros/BA										
290910 Coribe/BA	0,0	0,0								
210360 Coroatá/MA	1,6	3,5		53,3	26,7	8,0	12,0	0,0	3,5	
290920 Coronel João Sá/BA										
290930 Correntina/BA	18,8	1,2		53,3	33,3	13,3	0,0	0,0		
270230 Coruripe/AL										
290940 Cotegipe/BA										



TABELA In03 - INDICADORES SOBRE COLETA SELETIVA E TRIAGEM

ANO DE  
REFERÊNCIA  
**2009**

Município	Taxa de recuperação de recicláveis em relação à quantidade de RDO e RPU	Massa recuperada per capita	Relação entre quantidades da coleta seletiva e RDO	Incid. de papel/papelão sobre total mat. recuperado	Incid. de plásticos sobre total material recuperado	Incid. de metais sobre total material recuperado	Incid. de vidros sobre total material recuperado	Incid. de "outros" sobre total material recuperado	Massa per capita recolhida via coleta seletiva	
Código Nome/UF	%	kg/(1000hab.x ano)	%	%	%	%	%	%	kg/(hab.x ano)	
<b>Região Nordeste</b>	I031	I032	I053	I034	I035	I038	I039	I040	I054	
230420 Crato/CE										
290980 Cruz das Almas/BA										
250490 Cruz do Espírito Santo/PB										
230425 Cruz/CE	0,1	0,7		40,6	30,4	14,5	14,5	0,0	8,1	
240300 Cruzeta/RN		0,0								
280190 Cumbe/SE										
260500 Cupira/PE										
210370 Cururupu/MA										
220342 Domingos Mourão/PI	0,0	0,0								
291030 Elísio Medrado/BA	15,7	3,8		27,3	9,1	63,6	0,0	0,0		
291050 Entre Rios/BA	0,0	0,0								
240340 Equador/RN										
250600 Esperança/PB	3,2	8,3		30,7	27,3	13,6	21,6	6,8		
270255 Estrela de Alagoas/AL									37,1	
291070 Euclides da Cunha/BA										
230430 Farias Brito/CE	0,0	0,0								
291077 Feira da Mata/BA	0,0	0,0								
260545 Fernando de Noronha/PE	16,0	113,9		23,3	21,2	36,7	0,4	18,4		
291100 Floresta Azul/BA										
220385 Floresta do Piauí/PI										
260570 Floresta/PE										
291110 Formosa do Rio Preto/BA										
230435 Forquilha/CE	23,4	6,2		11,1	33,3	55,6	0,0	0,0		
230440 Fortaleza/CE	0,0	0,1	0,1	49,1	8,6	16,2	15,7	10,6	0,1	
220415 Francisco Macedo/PI										
220420 Francisco Santos/PI										
280230 Frei Paulo/SE	0,0	0,0								
240410 Galinhos/RN										
280250 General Maynard/SE										
230460 General Sampaio/CE		114,2		29,3	41,6	4,8	24,4	0,0		
291130 Gentio do Ouro/BA										
210462 Governador Luiz Rocha/MA										
260640 Gravata/PE										
230490 Groaíras/CE										
220450 Guadalupe/PI	0,9	0,8		47,3	13,5	20,3	13,5	5,4		
210490 Guimarães/MA	0,0	0,0								
230520 Hidrolândia/CE										
210500 Humberto de Campos/MA										
291190 Iaçú/BA		36,7		25,0	37,5	37,5	0,0	0,0		



TABELA In03 - INDICADORES SOBRE COLETA SELETIVA E TRIAGEM

ANO DE REFERÊNCIA  
2009

Município	Taxa de recuperação de recicláveis em relação à quantidade de RDO e RPU	Massa recuperada per capita	Relação entre quantidades da coleta seletiva e RDO	Incid. de papel/papelão sobre total mat. recuperado	Incid. de plásticos sobre total material recuperado	Incid. de metais sobre total material recuperado	Incid. de vidros sobre total material recuperado	Incid. de "outros" sobre total material recuperado	Massa per capita recolhida via coleta seletiva	
Código          Nome/UF	%	kg/(1000hab.x ano)	%	%	%	%	%	%	kg/(hab.x ano)	
Região Nordeste	I031	I032	I053	I034	I035	I038	I039	I040	I054	
291200 Ibiassucê/BA										
260670 Ibirajuba/PE	0,8	1,8		14,5	24,3	55,5	5,8	0,0		
230540 Icó/CE										
270310 Igaci/AL										
210520 Igarapé Grande/MA		0,0								
230550 Iguatu/CE										
250670 Imaculada/PB										
210530 Imperatriz/MA										
230560 Independência/CE										
260710 Ingazeira/PE										
270330 Inhapi/AL										
220470 Inhuma/PI										
230570 Ipaumirim/CE										
260730 Ipubi/PE										
291430 Iramaia/BA	0,0	0,0								
291440 Iraquara/BA		4,4		7,4	0,0	37,0	55,6	0,0		
230610 Irauçuba/CE										
280290 Itabaiana/SE	0,0	0,0								
291465 Itabela/BA										
280310 Itabi/SE										
291480 Itabuna/BA	0,0	0,0								
291510 Itagi/BA										
230620 Itaicaba/CE										
230625 Itaitinga/CE										
240485 Itajá/RN										
291550 Itajuípe/BA										
291570 Itamarí/BA	0,0	0,0								
260765 Itambé/PE	0,0	0,0								
291680 Itarantim/BA										
230655 Itarema/CE	0,0	0,0								
230660 Itatira/CE										
291690 Itiruçu/BA										
291733 Iuiú/BA		0,0								
240500 Jaçanã/RN	0,9	1,7		36,4	30,3	24,2	4,0	5,1	2,4	
250730 Jacaraú/PB										
291750 Jacobina/BA										
291760 Jaguaquara/BA	2,4	0,6		57,1	9,5	19,1	4,8	9,5	0,5	
230700 Jaguaruana/CE	0,4	0,8		66,7	33,3	0,0	0,0	0,0	1,8	
291790 Jandaira/BA										



TABELA In03 - INDICADORES SOBRE COLETA SELETIVA E TRIAGEM

ANO DE  
REFERÊNCIA  
**2009**

Município	Taxa de recuperação de recicláveis em relação à quantidade de RDO e RPU	Massa recuperada per capita	Relação entre quantidades da coleta seletiva e RDO	Incid. de papel/papelão sobre total mat. recuperado	Incid. de plásticos sobre total material recuperado	Incid. de metais sobre total material recuperado	Incid. de vidros sobre total material recuperado	Incid. de "outros" sobre total material recuperado	Massa per capita recolhida via coleta seletiva	
Código Nome/UF	%	kg/(1000hab.x ano)	%	%	%	%	%	%	kg/(hab.x ano)	
<b>Região Nordeste</b>	I031	I032	I053	I034	I035	I038	I039	I040	I054	
240540 Japi/RN		0,0								
240560 Jardim de Piranhas/RN										
230720 Jati/CE										
250750 João Pessoa/PB		3,4		23,6	43,7	20,4	9,0	3,4		
250770 Juazeirinho/PB										
230730 Juazeiro do Norte/CE										
291845 Jucuruçu/BA		0,0								
291855 Jussari/BA										
291870 Lafaiete Coutinho/BA										
280350 Lagarto/SE										
220555 Lagoa Alegre/PI		0,0								
270410 Lagoa da Canoa/AL										
240620 Lagoa d'Anta/RN										
250820 Lagoa de Dentro/PB										
210592 Lagoa do Mato/MA										
250830 Lagoa Seca/PB										
291890 Lajedão/BA	0,0	0,0								
291900 Lajedinho/BA	0,0	0,0								
280360 Laranjeiras/SE										
250840 Lastro/PB	0,0	0,0								
291920 Lauro de Freitas/BA	2,4	10,4	2,6	74,4	7,0	7,4	4,2	7,0	10,4	
291930 Lençóis/BA	0,0	0,0								
230760 Limoeiro do Norte/CE	0,0	0,0								
291950 Livramento de Nossa Senhora/BA										
210620 Luís Domingues/MA										
291955 Luís Eduardo Magalhães/BA										
240700 Luis Gomes/RN	0,0	0,0								
270430 Maceió/AL	0,1	0,3	0,1	45,7	26,9	17,0	10,4	0,0	0,3	
250870 Mãe d'Água/PB										
291995 Maetinga/BA										
292000 Maiquinique/BA										
292010 Mairi/BA	0,0	0,0								
270440 Major Isidoro/AL										
240725 Major Sales/RN										
292030 Malhada de Pedras/BA										
280390 Malhador/SE										
250900 Manaira/PB		0,0								
230765 Maracanaú/CE	0,0	0,2	0,1	100,0	0,0	0,0	0,0	0,0	0,1	
292060 Maragogipe/BA	0,0	0,0							0,0	



TABELA In03 - INDICADORES SOBRE COLETA SELETIVA E TRIAGEM

ANO DE REFERÊNCIA  
2009

Município	Taxa de recuperação de recicláveis em relação à quantidade de RDO e RPU	Massa recuperada per capita	Relação entre quantidades da coleta seletiva e RDO	Incid. de papel/papelão sobre total mat. recuperado	Incid. de plásticos sobre total material recuperado	Incid. de metais sobre total material recuperado	Incid. de vidros sobre total material recuperado	Incid. de "outros" sobre total material recuperado	Massa per capita recolhida via coleta seletiva	
Código Nome/UF	%	kg/(1000hab.x ano)	%	%	%	%	%	%	kg/(hab.x ano)	
Região Nordeste	I031	I032	I053	I034	I035	I038	I039	I040	I054	
260920 Maraial/PE										
230770 Maranguape/CE	0,0	0,0	0,0						0,0	
210637 Maranhãozinho/MA										
270460 Maravilha/AL	0,0	0,0								
292080 Marcionílio Souza/BA										
240740 Martins/RN										
280400 Maruim/SE	0,0	0,0								
292090 Mascote/BA										
230800 Massapê/CE	0,2	0,4		40,0	30,0	30,0	0,0	0,0	0,4	
250920 Massaranduba/PB										
292100 Mata de São João/BA										
210663 Matões do Norte/MA										
230810 Mauriti/CE										
230820 Meruoca/CE	0,1	0,4		66,7	33,3	0,0	0,0	0,0		
292120 Miguel Calmon/BA										
292145 Mirante/BA										
210680 Mirinzal/MA		0,0								
230850 Mombaca/CE										
230860 Monsenhor Tabosa/CE										
250960 Monte Horebe/PB										
230870 Morada Nova/CE	1,0	1,7		0,0	0,0	0,0	0,0	100,0	13,8	
292160 Morpará/BA										
240800 Mossoró/RN	0,7	2,4	0,7	28,6	8,4	47,1	15,9	0,0	2,4	
292220 Muniz Ferreira/BA										
280430 Muribeca/SE	0,0	0,0								
270550 Murici/AL		0,0								
292240 Mutuípe/BA										
240810 Natal/RN	0,5	3,4	1,3	55,6	19,5	8,3	16,6	0,0	4,3	
292260 Nilo Peçanha/BA										
240820 Nisia Floresta/RN										
280450 Nossa Senhora da Glória/SE	0,0	0,0								
280480 Nossa Senhora do Socorro/SE	0,0	0,0	0,0	25,0	15,0	50,0	10,0	0,0	0,0	
210725 Nova Colinas/MA										
240830 Nova Cruz/RN										
251020 Nova Olinda/PB	0,0	0,0								
251030 Nova Palmeira/PB										
230945 Ocara/CE										
251040 Olho d'Água/PB										
240840 Olho-d'Água do Borges/RN										



TABELA In03 - INDICADORES SOBRE COLETA SELETIVA E TRIAGEM

ANO DE  
REFERÊNCIA  
**2009**

Município	Taxa de recuperação de recicláveis em relação à quantidade de RDO e RPU	Massa recuperada per capita	Relação entre quantidades da coleta seletiva e RDO	Incid. de papel/papelão sobre total mat. recuperado	Incid. de plásticos sobre total material recuperado	Incid. de metais sobre total material recuperado	Incid. de vidros sobre total material recuperado	Incid. de "outros" sobre total material recuperado	Massa per capita recolhida via coleta seletiva	
Código Nome/UF	%	kg/(1000hab.x ano)	%	%	%	%	%	%	kg/(hab.x ano)	
<b>Região Nordeste</b>	I031	I032	I053	I034	I035	I038	I039	I040	I054	
260960 Olinda/PE	0,2	0,5		39,9	22,4	16,4	2,4	18,9		
270610 Ouro Branco/AL	0,0	0,0								
240850 Ouro Branco/RN										
230970 Pacatuba/CE	10,1	28,8	11,3						28,7	
280490 Pacatuba/SE										
230980 Pacoti/CE										
230990 Pacujá/CE										
292340 Palmas de Monte Alto/BA										
220740 Palmeira do Piauí/PI		0,0								
210760 Palmeirândia/MA										
270640 Pão de Açúcar/AL	0,0	0,0								
270642 Pariconha/AL										
220770 Parnaíba/PI										
240325 Parnamirim/RN										
240920 Passagem/RN										
251080 Patos/PB	0,0	0,0								
292390 Pau Brasil/BA										
251090 Paulista/PB										
270660 Paulo Jacinto/AL	0,0	0,0								
231060 Penaforte/CE	0,0	0,0								
270670 Penedo/AL										
270680 Piaçabuçu/AL										
251140 Picuí/PB										
251160 Pilões/PB		0,0								
210850 Pindaré-Mirim/MA	0,0	0,0								
270700 Pindoba/AL										
292460 Pindobaçu/BA										
231085 Pindoretama/CE										
210860 Pinheiro/MA										
280530 Pirambu/SE										
251200 Pocinhos/PB										
241010 Poço Branco/RN	0,0	0,0								
251203 Poço Dantas/PB	0,0	0,0								
280540 Poço Redondo/SE										
280550 Poço Verde/SE	0,0	0,0								
292520 Pojuca/BA	6,2	14,7								
251210 Pombal/PB	0,0	0,0								
241020 Portalegre/RN										
231110 Porteiras/CE	0,0	0,0								



TABELA In03 - INDICADORES SOBRE COLETA SELETIVA E TRIAGEM

ANO DE  
REFERÊNCIA  
2009

Município	Taxa de recuperação de recicláveis em relação à quantidade de RDO e RPU	Massa recuperada per capita	Relação entre quantidades da coleta seletiva e RDO	Incid. de papel/papelão sobre total mat. recuperado	Incid. de plásticos sobre total material recuperado	Incid. de metais sobre total material recuperado	Incid. de vidros sobre total material recuperado	Incid. de "outros" sobre total material recuperado	Massa per capita recolhida via coleta seletiva	
Código Nome/UF	%	kg/(1000hab.x ano)	%	%	%	%	%	%	kg/(hab.x ano)	
Região Nordeste	I031	I032	I053	I034	I035	I038	I039	I040	I054	
280560 Porto da Folha/SE	0,0	0,0								
241025 Porto do Mangue/RN										
270750 Porto Real do Colégio/AL	0,0	0,0								
292530 Porto Seguro/BA										
231123 Potiretama/CE										
251220 Prata/PB										
292560 Presidente Dutra/BA	0,0	0,2		76,9	7,7	7,7	7,7	0,0		
292570 Presidente Jânio Quadros/BA										
241030 Presidente Juscelino/RN										
292590 Quijingue/BA	66,7	155,0								
261153 Quixaba/PE										
292593 Quixabeira/BA	0,0	0,0								
261160 Recife/PE	0,5	1,4		71,6	11,2	6,8	10,5	0,0	1,5	
231160 Redenção/CE										
210950 Riachão/MA		0,0								
261170 Riacho das Almas/PE										
251278 Riacho de Santo Antônio/PB										
280590 Riachuelo/SE	0,0	0,0								
240895 Rio do Fogo/RN		0,0								
261190 Rio Formoso/PE										
231180 Russas/CE										
261220 Salgueiro/PE	9,1	0,0							0,0	
292740 Salvador/BA									1,1	
210970 Sambaíba/MA										
292750 Santa Bárbara/BA										
292780 Santa Cruz da Vitória/BA										
251320 Santa Cruz/PB										
210980 Santa Helena/MA										
292790 Santa Inês/BA										
210990 Santa Inês/MA										
211000 Santa Luzia/MA										
261260 Santa Maria da Boa Vista/PE										
292810 Santa Maria da Vitória/BA	0,0	0,0								
292840 Santa Rita de Cássia/BA	0,0	0,0								
251380 Santa Teresinha/PB	0,0	0,0								
231200 Santana do Acaraú/CE										
231210 Santana do Cariri/CE		4,8		22,2	22,2	55,6	0,0	0,0		
280640 Santana do São Francisco/SE		0,0								
251365 Santarém/PB										



TABELA In03 - INDICADORES SOBRE COLETA SELETIVA E TRIAGEM

ANO DE  
REFERÊNCIA  
**2009**

Município	Taxa de recuperação de recicláveis em relação à quantidade de RDO e RPU	Massa recuperada per capita	Relação entre quantidades da coleta seletiva e RDO	Incid. de papel/papelão sobre total mat. recuperado	Incid. de plásticos sobre total material recuperado	Incid. de metais sobre total material recuperado	Incid. de vidros sobre total material recuperado	Incid. de "outros" sobre total material recuperado	Massa per capita recolhida via coleta seletiva	
Código Nome/UF	%	kg/(1000hab.x ano)	%	%	%	%	%	%	kg/(hab.x ano)	
<b>Região Nordeste</b>	I031	I032	I053	I034	I035	I038	I039	I040	I054	
292880 Santo Estêvão/BA										
231230 São Benedito/CE										
211050 São Bento/MA										
261310 São Caitano/PE	90,9	248,9		15,8	21,8	27,1	24,1	11,3		
280670 São Cristóvão/SE										
292910 São Felipe/BA	0,0	0,0							137,3	
220960 São Félix do Piauí/PI	0,0	0,0								
251398 São Francisco/PB	0,0	0,0								
220985 São João da Canabrava/PI										
211107 São João do Soter/MA	0,0	0,0								
261340 São José da Coroa Grande/PE	0,0	0,0								
251430 São José de Caiana/PB		0,0								
211120 São José de Ribamar/MA										
221005 São José do Divino/PI										
292937 São José do Jacuípe/BA	0,0	0,0								
221020 São José do Piauí/PI										
211140 São Luís Gonzaga do Maranhão/MA										
211130 São Luís/MA										
292940 São Miguel das Matas/BA	0,0	0,0								
251500 São Miguel de Taipu/PB										
241255 São Miguel do Gostoso/RN	0,0	0,0								
270860 São Miguel dos Campos/AL										
221050 São Pedro do Piauí/PI		0,0								
292950 São Sebastião do Passé/BA										
231270 Senador Pompeu/CE										
241340 Serra Negra do Norte/RN										
261390 Serra Talhada/PE	0,0	0,0								
241355 Serrinha dos Pintos/RN										
293060 Serrolândia/BA	0,0	0,0								
261410 Sertânia/PE										
261420 Sirinhaém/PE										
231290 Sobral/CE										
221090 Socorro do Piauí/PI										
261440 Solidão/PE	0,0	0,0								
231300 Solonópole/CE	0,0	0,0								
251620 Sousa/PB	13,6	48,4	0,0	36,0	48,0	16,0	0,0	0,0	0,0	
293080 Souto Soares/BA										
261460 Tabira/PE										
241400 Tangará/RN		0,0								



TABELA In03 - INDICADORES SOBRE COLETA SELETIVA E TRIAGEM

ANO DE  
REFERÊNCIA  
**2009**

Município	Taxa de recuperação de recicláveis em relação à quantidade de RDO e RPU	Massa recuperada per capita	Relação entre quantidades da coleta seletiva e RDO	Incid. de papel/papelão sobre total mat. recuperado	Incid. de plásticos sobre total material recuperado	Incid. de metais sobre total material recuperado	Incid. de vidros sobre total material recuperado	Incid. de "outros" sobre total material recuperado	Massa per capita recolhida via coleta seletiva	
Código Nome/UF	%	kg/(1000hab.x ano)	%	%	%	%	%	%	kg/(hab.x ano)	
<b>Região Nordeste</b>	I031	I032	I053	I034	I035	I038	I039	I040	I054	
293120 Taperoá/BA										
251650 Taperoá/PB										
261500 Taquaritinga do Norte/PE	0,0	0,0								
251660 Tavares/PB										
251670 Teixeira/PB	0,0	0,0								
241415 Tenente Laurentino Cruz/RN		0,0								
221100 Teresina/PI	0,0	0,0								
241105 Tibau/RN										
261530 Timbaúba/PE	342,5	28,5		31,1	31,1	15,6	15,6	6,6		
211220 Timon/MA	4,4	0,0		15,6	31,3	21,9	31,3	0,0		
261550 Tracunhaém/PE		0,0								
270920 Traipu/AL	0,0	0,0								
231350 Trairi/CE										
251680 Triunfo/PB										
231360 Ubajara/CE		13,4		30,1	20,1	10,0	5,0	34,8	19,2	
251690 Uiraúna/PB	0,0	0,0								
293250 Una/BA	0,0	0,0								
293270 Uruçuca/BA										
293280 Utinga/BA										
293310 Várzea do Poço/BA										
293320 Vera Cruz/BA		0,0								
241480 Vera Cruz/RN		0,0								
261630 Vicência/PE										
231410 Viçosa do Ceará/CE										
270940 Viçosa/AL										
251720 Vieirópolis/PB										
293330 Vitória da Conquista/BA										
261640 Vitória de Santo Antão/PE		120,0		10,8	12,3	23,1	23,1	30,8		
211300 Vitorino Freire/MA										
293340 Wagner/BA										
221170 Wall Ferraz/PI										



TABELA In04  
INDICADORES SOBRE COLETA DE RESÍDUOS SÓLIDOS  
DE SERVIÇOS DE SAÚDE



TABELA In04 - INDICADORES SOBRE COLETA DE RESÍDUOS SÓLIDOS DE SERVIÇOS DE SAÚDE

ANO DE  
REFERÊNCIA  
**2009**

Município	Massa de RSS coletada per capita	Taxa de RSS sobre (RDO + RPU)	
Código Nome/UF	kg/(1000hab.x dia)	%	
<b>Região Nordeste</b>	I036	I037	
290010 Abaira/BA			
290020 Abaré/BA			
240010 Acari/RN			
220005 Acauã/PI	0,2	0,0	
260010 Afogados da Ingazeira/PE	9,6	1,3	
260030 Agrestina/PE			
220010 Agricolândia/PI			
250010 Água Branca/PB	1,4	0,2	
220020 Água Branca/PI	4,6		
230040 Aiubá/CE	0,4	1,0	
250030 Alagoa Grande/PB	0,0	0,0	
260060 Alagoinha/PE			
290070 Alagoinhas/BA	3,8	0,6	
230050 Alcântaras/CE			
220045 Alvorada do Gurgueia/PI	2,1		
290100 Amargosa/BA	4,6	0,3	
230075 Amontada/CE			
290135 Andorinha/BA	0,6	0,0	
240080 Angicos/RN	22,6	5,0	
240090 Antônio Martins/RN			
250077 Aparecida/PB			
230090 Apuiarés/CE			
280020 Aquidabã/SE	8,1	2,0	
230100 Aquiraz/CE	1,5	1,0	
250080 Araçagi/PB	0,0	0,0	
280030 Aracaju/SE	7,2	0,7	
230110 Aracati/CE	9,0		
290210 Araci/BA			
260105 Araçoiaba/PE			
270030 Arapiraca/AL	0,2	0,0	
210100 Arari/MA			
230140 Aratuba/CE			
280040 Arauá/SE			
220090 Aroazes/PI			
230160 Assaré/CE	0,3	0,0	
250135 Assunção/PB	3,3	0,6	
230170 Aurora/CE			
240140 Baía Formosa/RN			
290260 Baixa Grande/BA			



TABELA In04 - INDICADORES SOBRE COLETA DE RESÍDUOS SÓLIDOS DE SERVIÇOS DE SAÚDE

ANO DE  
REFERÊNCIA  
**2009**

Município	Massa de RSS coletada per capita	Taxa de RSS sobre (RDO + RPU)	
Código Nome/UF	kg/(1000hab.x dia)	%	
<b>Região Nordeste</b>	I036	I037	
250150 Bananeiras/PB			
240150 Barcelona/RN	3,4	1,2	
220117 Barra D'Alcântara/PI			
270050 Barra de Santo Antônio/AL			
290270 Barra/BA	0,3		
230205 Barroquinha/CE			
230220 Beberibe/CE			
250190 Belém/PB	328,8	100,0	
260170 Belo Jardim/PE	13,8	2,8	
210180 Benedito Leite/MA	0,0		
260180 Betânia/PE	1.652,8		
260190 Bezerros/PE			
250210 Boa Ventura/PB			
210200 Bom Jardim/MA	16,1	2,0	
290395 Bom Jesus da Serra/BA	11,0		
240170 Bom Jesus/RN			
290400 Boninal/BA			
250240 Bonito de Santa Fé/PB	3.587,6		
250250 Boqueirão/PB			
250270 Borborema/PB	3.385,2	100,0	
230250 Brejo Santo/CE	32,4	3,0	
290450 Brotas de Macaúbas/BA			
290460 Brumado/BA	0,3	0,6	
210230 Buriti Bravo/MA	0,7	0,8	
250310 Cabaceiras/PB			
260290 Cabo de Santo Agostinho/PE	1,0		
270120 Cacimbinhas/AL			
290500 Caculé/BA			
290515 Caetanópolis/BA			
240185 Caçara do Norte/RN			
240200 Caicó/RN			
220207 Cajazeiras do Piauí/PI	0,0	0,0	
220208 Cajueiro da Praia/PI	1,0	0,3	
220209 Caldeirão Grande do Piauí/PI	12,2	1,0	
290570 Camaçari/BA	4,5	0,3	
250390 Camalau/BA			
260350 Camocim de São Félix/PE			
230260 Camocim/CE			
250400 Campina Grande/PB			



TABELA In04 - INDICADORES SOBRE COLETA DE RESÍDUOS SÓLIDOS DE SERVIÇOS DE SAÚDE

ANO DE  
REFERÊNCIA  
**2009**

Município	Massa de RSS coletada per capita	Taxa de RSS sobre (RDO + RPU)	
Código      Nome/UF	kg/(1000hab.x dia)	%	
<b>Região Nordeste</b>	I036	I037	
270140 Campo Alegre/AL			
280100 Campo do Brito/SE	7,0	2,4	
220213 Campo Grande do Piauí/PI			
220220 Campo Maior/PI			
230270 Campos Sales/CE	0,3	0,0	
290660 Candiba/BA	4,6		
260370 Canhotinho/PE			
280120 Canindé de São Francisco/SE			
220230 Canto do Buriti/PI	3,6	0,1	
290685 Capela do Alto Alegre/BA			
270170 Capela/AL			
280130 Capela/SE			
290690 Caravelas/BA	2,7		
290710 Carinhanha/BA	3,0	1,5	
230310 Cariré/CE			
230330 Cariús/CE	0,5	0,0	
260390 Carnaíba/PE	801,8	100,0	
240240 Carnaúba dos Dantas/RN			
250420 Catingueira/PB			
250430 Catolé do Rocha/PB	3,2	1,1	
290750 Catu/BA	1,7	0,3	
230370 Caucaia/CE	0,9	0,1	
210300 Caxias/MA	59,3		
290790 Cipó/BA			
210330 Codó/MA	9,8		
220273 Coivaras/PI			
220277 Colônia do Piauí/PI	592,2	15,3	
290820 Conceição da Feira/BA	5,4		
210355 Conceição do Lago-Açu/MA	0,0	0,0	
250440 Conceição/PB	0,5	0,0	
250450 Condado/PB	1,7	0,1	
250470 Congo/PB			
290900 Cordeiros/BA			
290910 Coribe/BA	0,0	0,0	
210360 Coroatá/MA	0,4	0,1	
290920 Coronel João Sá/BA	12,2	1,0	
290930 Correntina/BA	0,2	1,3	
270230 Coruripe/AL			
290940 Cotegipe/BA	2,9		



TABELA In04 - INDICADORES SOBRE COLETA DE RESÍDUOS SÓLIDOS DE SERVIÇOS DE SAÚDE

ANO DE  
REFERÊNCIA  
**2009**

Município	Massa de RSS coletada per capita	Taxa de RSS sobre (RDO + RPU)	
Código Nome/UF	kg/(1000hab.x dia)	%	
<b>Região Nordeste</b>	I036	I037	
230420 Crato/CE			
290980 Cruz das Almas/BA			
250490 Cruz do Espírito Santo/PB	821,8	100,0	
230425 Cruz/CE			
240300 Cruzeta/RN	0,5		
280190 Cumbe/SE			
260500 Cupira/PE			
210370 Cururupu/MA			
220342 Domingos Mourão/PI			
291030 Elísio Medrado/BA	0,0	0,0	
291050 Entre Rios/BA	18,1	1,0	
240340 Equador/RN			
250600 Esperança/PB			
270255 Estrela de Alagoas/AL			
291070 Euclides da Cunha/BA			
230430 Farias Brito/CE			
291077 Feira da Mata/BA			
260545 Fernando de Noronha/PE	19,0	1,0	
291100 Floresta Azul/BA			
220385 Floresta do Piauí/PI	3.102,8	2.777,8	
260570 Floresta/PE			
291110 Formosa do Rio Preto/BA	1,6	0,1	
230435 Forquilha/CE	1,3	1,8	
230440 Fortaleza/CE	3,6	0,3	
220415 Francisco Macedo/PI			
220420 Francisco Santos/PI	3,8		
280230 Frei Paulo/SE	7,5	2,5	
240410 Galinhos/RN			
280250 General Maynard/SE			
230460 General Sampaio/CE	5.537,6		
291130 Gentio do Ouro/BA	0,9		
210462 Governador Luiz Rocha/MA			
260640 Gravata/PE	1,5	0,1	
230490 Groaíras/CE			
220450 Guadalupe/PI			
210490 Guimarães/MA	0,0	0,0	
230520 Hidrolândia/CE			
210500 Humberto de Campos/MA			
291190 Iaçú/BA	12,6		



## TABELA In04 - INDICADORES SOBRE COLETA DE RESÍDUOS SÓLIDOS DE SERVIÇOS DE SAÚDE

ANO DE  
REFERÊNCIA  
**2009**

Município	Massa de RSS coletada per capita	Taxa de RSS sobre (RDO + RPU)	
Código      Nome/UF	kg/(1000hab.x dia)	%	
<b>Região Nordeste</b>	I036	I037	
291200 Ibiassucê/BA	5,2	0,5	
260670 Ibirajuba/PE			
230540 Icó/CE	9,2	0,7	
270310 Igaci/AL			
210520 Igarapé Grande/MA	0,0		
230550 Iguatu/CE	10,2		
250670 Imaculada/PB			
210530 Imperatriz/MA	5,6	0,7	
230560 Independência/CE			
260710 Ingazeira/PE	1,4	2,8	
270330 Inhapi/AL	1,0	1,1	
220470 Inhuma/PI			
230570 Ipaumirim/CE	4,8	1,5	
260730 Ipubi/PE			
291430 Iramaia/BA	2,2	5,7	
291440 Iraquara/BA	1,8		
230610 Irauçuba/CE			
280290 Itabaiana/SE	0,0	0,0	
291465 Itabela/BA			
280310 Itabi/SE			
291480 Itabuna/BA	13,2	1,2	
291510 Itagi/BA			
230620 Itaicaíba/CE	0,0	0,0	
230625 Itaitinga/CE	515.291,0		
240485 Itajá/RN	18,9	0,6	
291550 Itajuípe/BA			
291570 Itamarí/BA			
260765 Itambé/PE	0,9	2,9	
291680 Itarantim/BA	0,9	0,3	
230655 Itarema/CE	2,7	0,1	
230660 Itatira/CE			
291690 Itiruçu/BA	2.123,8	185,2	
291733 Ituiú/BA	15,2		
240500 Jacanã/RN	289.611,6	54.545,5	
250730 Jacaraú/PB	986,3		
291750 Jacobina/BA			
291760 Jaguaquara/BA	1,5	2,4	
230700 Jaguaruana/CE	0,4	0,1	
291790 Jandaira/BA			



TABELA In04 - INDICADORES SOBRE COLETA DE RESÍDUOS SÓLIDOS DE SERVIÇOS DE SAÚDE

ANO DE  
REFERÊNCIA  
**2009**

Município	Massa de RSS coletada per capita	Taxa de RSS sobre (RDO + RPU)	
Código Nome/UF	kg/(1000hab.x dia)	%	
<b>Região Nordeste</b>	I036	I037	
240540 Japi/RN	0,0		
240560 Jardim de Piranhas/RN	0,3	2,3	
230720 Jati/CE	20,7	2,4	
250750 João Pessoa/PB			
250770 Juazeirinho/PB	986,2	100,0	
230730 Juazeiro do Norte/CE			
291845 Jucuruçu/BA			
291855 Jussari/BA	13,1		
291870 Lafaiete Coutinho/BA			
280350 Lagarto/SE			
220555 Lagoa Alegre/PI	0,0		
270410 Lagoa da Canoa/AL	10,2	1,0	
240620 Lagoa d'Anta/RN	34,4		
250820 Lagoa de Dentro/PB			
210592 Lagoa do Mato/MA			
250830 Lagoa Seca/PB			
291890 Lajedão/BA	6,4	8,3	
291900 Lajedinho/BA	167,1	4,3	
280360 Laranjeiras/SE			
250840 Lastro/PB	32,1	6,3	
291920 Lauro de Freitas/BA	1,3	0,1	
291930 Lençóis/BA	3,6	2,8	
230760 Limoeiro do Norte/CE	0,9	0,1	
291950 Livramento de Nossa Senhora/BA			
210620 Luís Domingues/MA			
291955 Luís Eduardo Magalhães/BA			
240700 Luís Gomes/RN	231,9	27,2	
270430 Maceió/AL			
250870 Mãe d'Água/PB			
291995 Maetinga/BA			
292000 Maiquinique/BA			
292010 Mairi/BA	0,2	0,1	
270440 Major Isidoro/AL			
240725 Major Sales/RN			
292030 Malhada de Pedras/BA			
280390 Malhador/SE	0,5	0,3	
250900 Manaira/PB	54,6		
230765 Maracanaú/CE	2,4	0,2	
292060 Maragogipe/BA	7,0	1,7	



TABELA In04 - INDICADORES SOBRE COLETA DE RESÍDUOS SÓLIDOS DE SERVIÇOS DE SAÚDE

ANO DE  
REFERÊNCIA  
**2009**

Município	Massa de RSS coletada per capita	Taxa de RSS sobre (RDO + RPU)	
Código Nome/UF	kg/(1000hab.x dia)	%	
<b>Região Nordeste</b>	I036	I037	
260920 Maraial/PE			
230770 Maranguape/CE	0,8	0,2	
210637 Maranhãozinho/MA			
270460 Maravilha/AL	0,7	0,1	
292080 Marcionílio Souza/BA			
240740 Martins/RN	43,8	100,0	
280400 Maruim/SE	4,8	2,4	
292090 Mascote/BA			
230800 Massapê/CE			
250920 Massaranduba/PB			
292100 Mata de São João/BA			
210663 Matões do Norte/MA			
230810 Mauriti/CE	0,2		
230820 Meruoca/CE	9,2	0,5	
292120 Miguel Calmon/BA			
292145 Mirante/BA			
210680 Mirinzal/MA	0,0		
230850 Mombaca/CE			
230860 Monsenhor Tabosa/CE			
250960 Monte Horebe/PB			
230870 Morada Nova/CE	0,2	0,0	
292160 Morpará/BA	4,2		
240800 Mossoró/RN	1,4	0,2	
292220 Muniz Ferreira/BA			
280430 Muribeca/SE			
270550 Murici/AL	0,0		
292240 Mutuípe/BA			
240810 Natal/RN	24,3	1,3	
292260 Nilo Peçanha/BA	1.287,9		
240820 Nisia Floresta/RN	1,1	0,1	
280450 Nossa Senhora da Glória/SE			
280480 Nossa Senhora do Socorro/SE	1,2	0,1	
210725 Nova Colinas/MA			
240830 Nova Cruz/RN	39,0		
251020 Nova Olinda/PB	55,7	15,1	
251030 Nova Palmeira/PB			
230945 Ocara/CE	2,7	0,4	
251040 Olho d'Água/PB	17.235,5		
240840 Olho-d'Água do Borges/RN			



TABELA In04 - INDICADORES SOBRE COLETA DE RESÍDUOS SÓLIDOS DE SERVIÇOS DE SAÚDE

ANO DE  
REFERÊNCIA  
**2009**

Município	Massa de RSS coletada per capita	Taxa de RSS sobre (RDO + RPU)	
Código Nome/UF	kg/(1000hab.x dia)	%	
<b>Região Nordeste</b>	I036	I037	
260960 Olinda/PE			
270610 Ouro Branco/AL	0,5	0,1	
240850 Ouro Branco/RN	0,0		
230970 Pacatuba/CE	0,9	0,1	
280490 Pacatuba/SE			
230980 Pacoti/CE	11,8	1,9	
230990 Pacujá/CE			
292340 Palmas de Monte Alto/BA			
220740 Palmeira do Piauí/PI			
210760 Palmeirândia/MA	0,0		
270640 Pão de Açúcar/AL	0,0	0,0	
270642 Pariconha/AL	2,4	1,1	
220770 Parnaíba/PI	3,9		
240325 Parnamirim/RN	2,3	0,3	
240920 Passagem/RN			
251080 Patos/PB	8,1	1,0	
292390 Pau Brasil/BA	5,0	1,6	
251090 Paulista/PB	0,3		
270660 Paulo Jacinto/AL	0,6	0,1	
231060 Penaforte/CE	16,0	1,6	
270670 Penedo/AL	0,7	0,1	
270680 Piaçabuçu/AL	458,2	100,0	
251140 Picuí/PB			
251160 Pilões/PB			
210850 Pindaré-Mirim/MA	6,5	2,4	
270700 Pindoba/AL			
292460 Pindobaçu/BA			
231085 Pindoretama/CE			
210860 Pinheiro/MA			
280530 Pirambu/SE			
251200 Pocinhos/PB			
241010 Poço Branco/RN	6,9	0,2	
251203 Poço Dantas/PB	25,3	2,0	
280540 Poço Redondo/SE	0,4		
280550 Poço Verde/SE	6,4	2,9	
292520 Pojuca/BA	1,7	0,3	
251210 Pombal/PB			
241020 Portalegre/RN			
231110 Porteiras/CE	0,0	0,0	



TABELA In04 - INDICADORES SOBRE COLETA DE RESÍDUOS SÓLIDOS DE SERVIÇOS DE SAÚDE

ANO DE  
REFERÊNCIA  
**2009**

Município		Massa de RSS coletada per capita	Taxa de RSS sobre (RDO + RPU)
Código	Nome/UF		
Região Nordeste		I036	I037
280560	Porto da Folha/SE	0,0	0,0
241025	Porto do Mangue/RN		
270750	Porto Real do Colégio/AL	1,8	3,1
292530	Porto Seguro/BA	4,6	
231123	Potiretama/CE		
251220	Prata/PB		
292560	Presidente Dutra/BA		
292570	Presidente Jânio Quadros/BA		
241030	Presidente Juscelino/RN	42,2	2,5
292590	Quijingue/BA	3,4	0,5
261153	Quixaba/PE		
292593	Quixabeira/BA		
261160	Recife/PE	10,1	1,2
231160	Redenção/CE	32.016,5	
210950	Riachão/MA		
261170	Riacho das Almas/PE		
251278	Riacho de Santo Antônio/PB	1,8	0,4
280590	Riachuelo/SE	8,2	1,7
240895	Rio do Fogo/RN	0,0	
261190	Rio Formoso/PE	0,3	2,7
231180	Russas/CE	19,7	
261220	Salgueiro/PE	0,0	2,7
292740	Salvador/BA	2,9	0,4
210970	Sambaíba/MA	26,1	1,9
292750	Santa Bárbara/BA	0,1	1,4
292780	Santa Cruz da Vitória/BA	0,0	0,0
251320	Santa Cruz/PB		
210980	Santa Helena/MA	0,0	
292790	Santa Inês/BA	18,6	2,8
210990	Santa Inês/MA	0,0	0,0
211000	Santa Luzia/MA		
261260	Santa Maria da Boa Vista/PE		
292810	Santa Maria da Vitória/BA	9,8	2,3
292840	Santa Rita de Cássia/BA	9,6	0,5
251380	Santa Teresinha/PB	11,9	2,1
231200	Santana do Acaraú/CE		
231210	Santana do Cariri/CE	4,4	
280640	Santana do São Francisco/SE	0,0	
251365	Santarém/PB		



TABELA In04 - INDICADORES SOBRE COLETA DE RESÍDUOS SÓLIDOS DE SERVIÇOS DE SAÚDE

ANO DE  
REFERÊNCIA  
**2009**

Município	Massa de RSS coletada per capita	Taxa de RSS sobre (RDO + RPU)	
Código      Nome/UF	kg/(1000hab.x dia)	%	
<b>Região Nordeste</b>	I036	I037	
292880 Santo Estêvão/BA			
231230 São Benedito/CE			
211050 São Bento/MA			
261310 São Caitano/PE	0,1	0,0	
280670 São Cristóvão/SE			
292910 São Felipe/BA	55,9	14,9	
220960 São Félix do Piauí/PI	0,0	0,7	
251398 São Francisco/PB			
220985 São João da Canabrava/PI	0,0	0,0	
211107 São João do Soter/MA	2,6	0,2	
261340 São José da Coroa Grande/PE	4,1	0,1	
251430 São José de Caiana/PB			
211120 São José de Ribamar/MA	6,2	0,5	
221005 São José do Divino/PI			
292937 São José do Jacuípe/BA	1,2	3,2	
221020 São José do Piauí/PI	0,0		
211140 São Luís Gonzaga do Maranhão/MA	0,0		
211130 São Luís/MA			
292940 São Miguel das Matas/BA			
251500 São Miguel de Taipu/PB	17,3	1,0	
241255 São Miguel do Gostoso/RN	0,0	0,0	
270860 São Miguel dos Campos/AL	0,7	0,1	
221050 São Pedro do Piauí/PI			
292950 São Sebastião do Passé/BA	3,0	0,3	
231270 Senador Pompeu/CE	0,6	0,1	
241340 Serra Negra do Norte/RN	19,7		
261390 Serra Talhada/PE			
241355 Serrinha dos Pintos/RN			
293060 Serrolândia/BA			
261410 Sertânia/PE	45,7	1,3	
261420 Sirinhaém/PE			
231290 Sobral/CE	10,0	0,7	
221090 Socorro do Piauí/PI			
261440 Solidão/PE	0,0	0,0	
231300 Solonópole/CE	1,3	0,4	
251620 Sousa/PB			
293080 Souto Soares/BA			
261460 Tabira/PE			
241400 Tangará/RN			



TABELA In04 - INDICADORES SOBRE COLETA DE RESÍDUOS SÓLIDOS DE SERVIÇOS DE SAÚDE

ANO DE  
REFERÊNCIA  
**2009**

Município	Massa de RSS coletada per capita	Taxa de RSS sobre (RDO + RPU)	
Código Nome/UF	kg/(1000hab.x dia)	%	
<b>Região Nordeste</b>	I036	I037	
293120 Taperoá/BA	1,0		
251650 Taperoá/PB			
261500 Taquaritinga do Norte/PE	1,0	0,1	
251660 Tavares/PB			
251670 Teixeira/PB	8,6	2,0	
241415 Tenente Laurentino Cruz/RN	0,0		
221100 Teresina/PI	9,3	0,9	
241105 Tibau/RN			
261530 Timbaúba/PE			
211220 Timon/MA			
261550 Tracunhaém/PE			
270920 Traipu/AL	6,0	1,3	
231350 Trairi/CE	0,9		
251680 Triunfo/PB	1,8		
231360 Ubajara/CE	1.466,6		
251690 Uiraúna/PB	4,8	0,1	
293250 Una/BA	420,5	100,0	
293270 Uruçuca/BA			
293280 Utinga/BA			
293310 Várzea do Poço/BA	11,2		
293320 Vera Cruz/BA			
241480 Vera Cruz/RN	1,0		
261630 Vicência/PE			
231410 Viçosa do Ceará/CE	3,6	0,3	
270940 Viçosa/AL			
251720 Vieirópolis/PB	3,0		
293330 Vitória da Conquista/BA	0,1	0,0	
261640 Vitória de Santo Antão/PE	91,0		
211300 Vitorino Freire/MA	2,1		
293340 Wagner/BA	3,2	1,8	
221170 Wall Ferraz/PI			



TABELA In05  
INDICADORES SOBRE SERVIÇOS DE VARRIÇÃO, CAPINA E ROÇADA



TABELA In05 - INDICADORES SOBRE SERVIÇOS DE VARRIÇÃO, CAPINA E ROÇADA

ANO DE  
REFERÊNCIA  
**2009**

Município	Taxa de terceirização de varredores	Taxa de terceirização da extensão varrida	Custo unitário da varrição	Produtividade média dos varredores	Taxa de varredores por habitante urbano	Incidência do custo da varrição no custo total do manejo	Incidência de varredores no total de empregados do manejo	Extensão total anual varrida per capita	Taxa de capinadores por habitante urbano	Incidência de capinadores no total de empre- gados do manejo	
Código Nome/UF	%	%	R\$/km	km/(empreg.x dia)	empreg./1000hab.	%	%	Km/(hab. x ano)	empreg./1000hab.	%	
<b>Região Nordeste</b>	I041	I042	I043	I044	I045	I046	I047	I048	I051	I052	
290010 Abaira/BA		0,0						0,0			
290020 Abaré/BA		0,0						1,2			
240010 Acari/RN	0,0				2,3		69,0		0,2	6,9	
220005 Acauá/PI	0,0	0,0		4,0	1,5		40,0	1,8	0,0	0,0	
260010 Afogados da Ingazeira/PE		0,0						5,0			
260030 Agrestina/PE	0,0				1,7		45,2		0,6	16,1	
220010 Agricolândia/PI		0,0	1,33			10,0		0,0			
250010 Água Branca/PB	0,0	0,0	11.160,00	0,0	2,1	50,0	40,0	0,0	0,5	10,0	
220020 Água Branca/PI		0,0						0,0			
230040 Aiuba/CE	50,0	66,7	706,67	0,0	5,2	6,0	33,3	0,0	2,6	16,7	
250030 Alagoa Grande/PB		0,0						0,1			
260060 Alagoinha/PE											
290070 Alagoinhas/BA		100,0	51,19			35,9		0,4			
230050 Alcântaras/CE		0,0	32,53			14,1		0,5			
220045 Alvorada do Gurgueia/PI	100,0	100,0		0,1	1,0		25,0	0,0	1,0	25,0	
290100 Amargosa/BA	0,0	0,0	17.062,61	0,0	3,4	50,0	72,8	0,0	0,2	5,3	
230075 Amontada/CE		100,0						0,0			
290135 Andorinha/BA	0,0	0,0		0,3	2,7		42,9	0,3	0,5	8,6	
240080 Angicos/RN	0,0	0,0		0,8	0,5		20,0	0,1	1,0	40,0	
240090 Antônio Martins/RN		0,0						0,3			
250077 Aparecida/PB											
230090 Apuiarés/CE	0,0	0,0		0,0	1,9		60,0	0,0	0,0	0,0	
280020 Aquidabã/SE	0,0	0,0		0,7	1,6		34,0	0,4	1,4	30,0	
230100 Aquiraz/CE	3,4	14,8		0,4	2,3		32,1	0,3	2,5	35,4	
250080 Araçagi/PB	0,0	0,0		0,6	1,5		18,9	0,3	2,3	28,3	
280030 Aracaju/SE	76,5	89,6	54,55	0,7	0,4	5,6	20,6	0,1	0,8	42,5	
230110 Aracati/CE	92,9	100,0	21,62	2,8	0,6	17,5	31,1	0,6	0,4	21,1	
290210 Araci/BA	82,2	79,1	57.327,13	0,0	6,7	65,9	75,4	0,0	0,5	5,9	
260105 Araçoiaba/PE	35,3	63,2		0,2	1,2		37,0	0,1	1,0	30,4	
270030 Arapiraca/AL		0,0	9,57			51,2		1,2			
210100 Arari/MA	0,0	0,0	16,00	0,0	0,5	10,0	14,5	0,0	2,4	66,1	
230140 Aratuba/CE	0,0	0,0	19,87	0,4	9,0	46,2	54,9	1,2	5,1	31,4	
280040 Arauá/SE											
220090 Aroazes/PI		0,0						0,1			
230160 Assaré/CE		82,8						0,7			
250135 Assunção/PB	0,0	0,0	73,61	0,7	6,0	84,4	46,9	1,2	4,0	31,3	
230170 Aurora/CE	100,0	100,0		1,0	3,7		48,8	1,2	1,1	14,3	
240140 Baía Formosa/RN		0,0						0,0			
290260 Baixa Grande/BA											



TABELA In05 - INDICADORES SOBRE SERVIÇOS DE VARRIÇÃO, CAPINA E ROÇADA

ANO DE  
REFERÊNCIA  
**2009**

Município	Taxa de terceirização de varredores	Taxa de terceirização da extensão varrida	Custo unitário da varrição	Produtividade média dos varredores	Taxa de varredores por habitante urbano	Incidência do custo da varrição no custo total do manejo	Incidência de varredores no total de empregados do manejo	Extensão total anual varrida per capita	Taxa de capinadores por habitante urbano	Incidência de capinadores no total de empre- gados do manejo	
Código Nome/UF	%	%	R\$/km	km/(empreg.x dia)	empreg./1000hab.	%	%	Km/(hab. x ano)	empreg./1000hab.	%	
<b>Região Nordeste</b>	I041	I042	I043	I044	I045	I046	I047	I048	I051	I052	
250150 Bananeiras/PB		0,0						0,0			
240150 Barcelona/RN	0,0	0,0	133,33	0,3	1,9	38,1	33,3	0,2	1,2	22,2	
220117 Barra D'Alcântara/PI											
270050 Barra de Santo Antônio/AL	0,0	0,0	57,32	0,5	4,2	70,8	57,9	0,6	1,2	15,8	
290270 Barra/BA	100,0	100,0	69,46	1,1	0,7	25,0	43,2	0,3	0,1	8,1	
230205 Barroquinha/CE	100,0	100,0		0,0	1,0		28,6	0,0			
230220 Beberibe/CE		100,0						0,0			
250190 Belém/PB		100,0						0,1			
260170 Belo Jardim/PE	0,0	0,0	40,80	0,7	1,6	51,8	53,6	0,4	0,7	23,8	
210180 Benedito Leite/MA	0,0	0,0	8.928,00	0,0	1,9		25,0	0,0	1,9	25,0	
260180 Betânia/PE		0,0	662,11			7,7		0,0			
260190 Bezerras/PE	0,0	0,0		2,1	1,4		66,7	0,9			
250210 Boa Ventura/PB	0,0	0,0		1,5	4,0		70,0	1,9			
210200 Bom Jardim/MA	0,0	0,0	11,47	1,9	1,2	13,2	26,1	0,7	1,6	36,2	
290395 Bom Jesus da Serra/BA		100,0	10,00		0,0	28,1		0,3	0,0		
240170 Bom Jesus/RN		100,0						0,0			
290400 Boninal/BA	0,0			0,0	3,9		16,0	0,0	15,9	66,0	
250240 Bonito de Santa Fé/PB		0,0						0,0			
250250 Boqueirão/PB	66,7	66,7		0,0	2,6		60,0	0,0	0,6	14,0	
250270 Borborema/PB	100,0	100,0		0,3	2,8		50,0	0,3	1,1	20,0	
230250 Brejo Santo/CE		0,0						1,6			
290450 Brotas de Macaúbas/BA	0,0	0,0	125,31	0,1	4,8	15,7	68,2	0,2			
290460 Brumado/BA	100,0	100,0		7,6	1,7		52,1	4,0	0,9	27,8	
210230 Buriti Bravo/MA		0,0						0,0			
250310 Cabaceiras/PB											
260290 Cabo de Santo Agostinho/PE	100,0				0,7		20,6		0,2	6,6	
270120 Cacimbinhas/AL	0,0				6,9		64,9		1,9	17,5	
290500 Caculé/BA	55,3	100,0	8.858,79	0,0	3,0	69,7	67,9	0,0	0,3	7,1	
290515 Caetanos/BA	100,0				5,5	54,1	51,7		1,5	13,8	
240185 Caçara do Norte/RN											
240200 Caicó/RN	58,1				0,5		24,4		0,5	22,8	
220207 Cajazeiras do Piauí/PI		0,0						0,1			
220208 Cajueiro da Praia/PI		100,0						1,1			
220209 Caldeirão Grande do Piauí/PI	0,0	0,0	13,68	1,5	2,5	22,9	50,0	1,2			
290570 Camaçari/BA	84,3	100,0	41,15	2,5	0,9	12,4	27,4	0,7	0,8	26,0	
250390 Camalau/PB		0,0	48,77			23,3		0,3			
260350 Camocim de São Félix/PE	0,0	0,0	37,99	0,8	1,6	58,6	68,8	0,4	0,1	6,3	
230260 Camocim/CE											
250400 Campina Grande/PB	0,0	0,0	62,90	0,6	0,8	24,8	56,0	0,2	0,3	19,3	



TABELA In05 - INDICADORES SOBRE SERVIÇOS DE VARRIÇÃO, CAPINA E ROÇADA

ANO DE  
REFERÊNCIA  
**2009**

Município	Taxa de terceirização de varredores	Taxa de terceirização da extensão varrida	Custo unitário da varrição	Produtividade média dos varredores	Taxa de varredores por habitante urbano	Incidência do custo da varrição no custo total do manejo	Incidência de varredores no total de empregados do manejo	Extensão total anual varrida per capita	Taxa de capinadores por habitante urbano	Incidência de capinadores no total de empregados do manejo	
Código Nome/UF	%	%	R\$/km	km/(empreg.x dia)	empreg./1000hab.	%	%	Km/(hab. x ano)	empreg./1000hab.	%	
<b>Região Nordeste</b>	I041	I042	I043	I044	I045	I046	I047	I048	I051	I052	
270140 Campo Alegre/AL	0,0	0,0	31,17	0,6	3,3	32,0	71,1	0,6	0,4	8,9	
280100 Campo do Brito/SE		0,0						0,5			
220213 Campo Grande do Piauí/PI	0,0	0,0	6.750,00	0,0	2,5	28,7	23,5	0,0	5,0	47,1	
220220 Campo Maior/PI		0,0						0,1			
230270 Campos Sales/CE		0,0						1,3			
290660 Candiba/BA		0,0						0,0			
260370 Canhotinho/PE	0,0				2,2	43,4	47,0		0,1	1,5	
280120 Canindé de São Francisco/SE		0,0	0,00			0,0		0,0			
220230 Canto do Buriti/PI											
290685 Capela do Alto Alegre/BA											
270170 Capela/AL	0,0	0,0	5.014,29	0,0	1,5	12,6	54,1	0,0	0,0	0,0	
280130 Capela/SE	0,0				1,8		42,9		0,9	21,4	
290690 Caravelas/BA	5,1				3,2		37,1		1,1	12,4	
290710 Carinhanha/BA	100,0	100,0	468,72	0,2	1,9	64,9	62,5	0,1	0,5	17,5	
230310 Cariré/CE											
230330 Cariús/CE	73,3	98,0	68,89	0,5	3,8	30,0	51,7	0,6	0,3	3,5	
260390 Caruaíba/PE	0,0	0,0		0,0	6,0		67,7	0,0	1,9	21,5	
240240 Caruaíba dos Dantas/RN	0,0				0,9		26,3		1,6	47,4	
250420 Catingueira/PB	0,0	0,0		1,5	5,2		83,3	2,5			
250430 Catolé do Rocha/PB	0,0	0,0		0,0	2,7		70,9	0,0			
290750 Catu/BA	100,0	100,0	95,49		1,1	27,8	51,1	0,3	0,4	17,1	
230370 Caucaia/CE	100,0	100,0	1,13		0,1	20,0	8,0	9,0	0,5	60,0	
210300 Caxias/MA											
290790 Cipó/BA		100,0						0,2			
210330 Codó/MA	100,0	100,0		0,4	1,1		43,8	0,1	0,5	20,6	
220273 Coivaras/PI	0,0	0,0	6.321,88	0,0	23.981,5	25,0	44,4	0,0	11.991,2	22,2	
220277 Colônia do Piauí/PI	0,0	0,0		1,5	4,7		43,3	2,2	4,3	40,0	
290820 Conceição da Feira/BA		0,0						0,2			
210355 Conceição do Lago-Açu/MA									0,9	16,7	
250440 Conceição/PB	0,0	0,0		0,5	6,7		81,8	1,1			
250450 Condado/PB	0,0	0,0		11,5	3,3		65,2	12,0	0,0	0,0	
250470 Congo/PB	0,0	0,0	100,00	0,3	5,9	55,6	80,0	0,6			
290900 Cordeiros/BA	0,0	0,0		0,3	29,4		100,0	3,0			
290910 Coribe/BA	61,5	66,7		0,6	9,1		49,5	1,6	3,8	21,0	
210360 Coroatá/MA	0,0	0,0		0,1	3,8		57,1	0,2	0,5	7,1	
290920 Coronel João Sá/BA		0,0						0,0			
290930 Correntina/BA	0,0				5,0		61,9		0,8	9,5	
270230 Coruripe/AL						6,4					
290940 Cotegipe/BA	0,0	0,0	11,67	2,3	0,9	19,7	40,0	0,7	0,0	0,0	



TABELA In05 - INDICADORES SOBRE SERVIÇOS DE VARRIÇÃO, CAPINA E ROÇADA

ANO DE  
REFERÊNCIA  
**2009**

Município	Taxa de terceirização de varredores	Taxa de terceirização da extensão varrida	Custo unitário da varrição	Produtividade média dos varredores	Taxa de varredores por habitante urbano	Incidência do custo da varrição no custo total do manejo	Incidência de varredores no total de empregados do manejo	Extensão total anual varrida per capita	Taxa de capinadores por habitante urbano	Incidência de capinadores no total de empregados do manejo	
Código Nome/UF	%	%	R\$/km	km/(empreg.x dia)	empreg./1000hab.	%	%	Km/(hab. x ano)	empreg./1000hab.	%	
<b>Região Nordeste</b>	I041	I042	I043	I044	I045	I046	I047	I048	I051	I052	
230420 Crato/CE											
290980 Cruz das Almas/BA		0,0						0,0			
250490 Cruz do Espírito Santo/PB		0,0						123,8			
230425 Cruz/CE		100,0	214,09			14,7		0,0			
240300 Cruzeta/RN	0,0	0,0	10,00	0,7	1,5	21,1	47,4	0,3	0,5	15,8	
280190 Cumbe/SE		0,0						0,6			
260500 Cupira/PE											
210370 Cururupu/MA		0,0						0,3			
220342 Domingos Mourão/PI		0,0						0,3			
291030 Elísio Medrado/BA	0,0	0,0	43,00	0,7	9,7	68,8	54,9	2,1	2,1	11,8	
291050 Entre Rios/BA											
240340 Equador/RN											
250600 Esperança/PB											
270255 Estrela de Alagoas/AL	0,0	0,0		0,0	3,9		31,9	0,0			
291070 Euclides da Cunha/BA		0,0						0,1			
230430 Farias Brito/CE											
291077 Feira da Mata/BA	0,0	0,0	969,62	0,0	4,2	77,7	77,8	0,1	0,0	0,0	
260545 Fernando de Noronha/PE	100,0	100,0	226,60	2,7	0,6	14,7	2,9	0,5	3,2	14,3	
291100 Floresta Azul/BA											
220385 Floresta do Piauí/PI	0,0	0,0	14.934,00	0,0	6,8	95,7	46,2	0,0	4,5	30,8	
260570 Floresta/PE		100,0	65,10			23,3		0,3	0,7	21,0	
291110 Formosa do Rio Preto/BA	100,0				1,2	32,1	57,7		0,0	0,0	
230435 Forquilha/CE	100,0	100,0			0,9		41,9	0,0	0,4	19,4	
230440 Fortaleza/CE	22,8	60,6	54,19		0,4	21,8	26,4	0,3	0,4	28,5	
220415 Francisco Macedo/PI		0,0						0,0			
220420 Francisco Santos/PI	0,0	0,0	24,41	1,1	5,9	65,7	84,0	2,0	0,0	0,0	
280230 Frei Paulo/SE		0,0						0,4			
240410 Galinhos/RN											
280250 General Maynard/SE		0,0						0,0			
230460 General Sampaio/CE	0,0	0,0			4,4			0,0	3,7		
291130 Gentio do Ouro/BA		0,0						0,2			
210462 Governador Luiz Rocha/MA					0,0	3,9	0,0		4,1	41,7	
260640 Gravata/PE	100,0	100,0	24,72	2,1	0,3	25,7	25,6	0,2	0,2	12,8	
230490 Groaíras/CE	100,0				1,8		66,7				
220450 Guadalupe/PI		0,0						0,0			
210490 Guimarães/MA	0,0	0,0	1.020,00	0,0	2,9	40,0	50,0	0,0	1,0	16,7	
230520 Hidrolândia/CE	0,0				1,8		41,7		0,4	8,3	
210500 Humberto de Campos/MA		0,0						0,0			
291190 Iaçú/BA		0,0						0,0			



TABELA In05 - INDICADORES SOBRE SERVIÇOS DE VARRIÇÃO, CAPINA E ROÇADA

ANO DE  
REFERÊNCIA  
**2009**

Município	Taxa de terceirização de varredores	Taxa de terceirização da extensão varrida	Custo unitário da varrição	Produtividade média dos varredores	Taxa de varredores por habitante urbano	Incidência do custo da varrição no custo total do manejo	Incidência de varredores no total de empregados do manejo	Extensão total anual varrida per capita	Taxa de capinadores por habitante urbano	Incidência de capinadores no total de empregados do manejo	
Código Nome/UF	%	%	R\$/km	km/(empreg.x dia)	empreg./1000hab.	%	%	Km/(hab. x ano)	empreg./1000hab.	%	
<b>Região Nordeste</b>	I041	I042	I043	I044	I045	I046	I047	I048	I051	I052	
291200 Ibiassucê/BA											
260670 Ibirajuba/PE	29,4	78,2	45,01	0,5	5,8	35,2	63,0	0,9	0,7	7,4	
230540 Icó/CE	100,0	100,0	75,35	0,5	0,8	18,4	41,0	0,1	0,2	8,2	
270310 Igaci/AL	0,0				5,7		39,8		2,9	20,5	
210520 Igarapé Grande/MA	0,0				1,6		52,6				
230550 Iguatu/CE											
250670 Imaculada/PB		0,0						0,6			
210530 Imperatriz/MA	100,0	100,0	74,47		0,2	8,0	16,7	0,0	0,1	9,0	
230560 Independência/CE		0,0						0,0			
260710 Ingazeira/PE	0,0	0,0	5.869,57	0,0	5,3	8,0	54,6	0,0			
270330 Inhapi/AL	0,0	0,0	8.000,00	0,0	0,8	16,7	25,0	0,0	0,5	15,0	
220470 Inhuma/PI	0,0	0,0	211,06	0,1	13,5		63,0	0,2	3,5	16,2	
230570 Ipaumirim/CE		100,0						0,4			
260730 Ipubi/PE											
291430 Iramaia/BA		0,0						0,2			
291440 Iraquara/BA	0,0	0,0	930,00	0,0	6,6	60,7	66,7	0,0	0,5	5,0	
230610 Irauçuba/CE	100,0	100,0	7,31	0,6	1,8	25,8	61,0	0,3	0,3	9,8	
280290 Itabaiana/SE	0,0	0,0		0,3	1,4		56,7	0,1	0,3	12,7	
291465 Itabela/BA											
280310 Itabi/SE	0,0	0,0	7,51	0,2	8,3	50,0	50,0	0,5	3,6	21,4	
291480 Itabuna/BA	100,0	100,0		0,0	0,3		28,6	0,0	0,1	8,6	
291510 Itagi/BA		0,0						0,0			
230620 Itaíçaba/CE	100,0	100,0	80,45	1,4	0,5	19,6	15,4	0,2	1,4	46,2	
230625 Itaitinga/CE	100,0				0,1		6,5				
240485 Itajá/RN	0,0	0,0		0,4	0,4			0,0			
291550 Itajuípe/BA	0,0				3,2		70,4		0,3	7,0	
291570 Itamarí/BA		0,0	60,42			25,2		1,0			
260765 Itambé/PE	0,0	0,0	0,27	32,6	1,5	11,0	61,1	15,2	0,3	11,1	
291680 Itarantim/BA		60,0	2.937,60			14,6		0,0			
230655 Itarema/CE		55,6						0,0			
230660 Itatira/CE						0,0			1,4	25,5	
291690 Itiruçu/BA		0,0						0,0			
291733 Iuiú/BA		0,0						0,2			
240500 Jaçaná/RN		0,0						0,3			
250730 Jacaraú/PB		0,0						0,2			
291750 Jacobina/BA											
291760 Jaguaquara/BA		0,0	625,95			71,8		0,1			
230700 Jaguaruana/CE	63,6	80,0		0,0	1,2		20,6	0,0	0,9	15,0	
291790 Jandaira/BA		0,0						1,0			



TABELA In05 - INDICADORES SOBRE SERVIÇOS DE VARRIÇÃO, CAPINA E ROÇADA

ANO DE  
REFERÊNCIA  
**2009**

Município	Taxa de terceirização de varredores	Taxa de terceirização da extensão varrida	Custo unitário da varrição	Produtividade média dos varredores	Taxa de varredores por habitante urbano	Incidência do custo da varrição no custo total do manejo	Incidência de varredores no total de empregados do manejo	Extensão total anual varrida per capita	Taxa de capinadores por habitante urbano	Incidência de capinadores no total de empregados do manejo	
Código Nome/UF	%	%	R\$/km	km/(empreg.x dia)	empreg./1000hab.	%	%	Km/(hab. x ano)	empreg./1000hab.	%	
<b>Região Nordeste</b>	I041	I042	I043	I044	I045	I046	I047	I048	I051	I052	
240540 Japi/RN		0,0						0,0			
240560 Jardim de Piranhas/RN		0,0						0,2			
230720 Jati/CE	0,0	100,0		0,0	2,4		30,6	0,0			
250750 João Pessoa/PB	5,0	28,1		0,4	1,5		46,0	0,2	0,8	25,2	
250770 Juazeirinho/PB		0,0						0,2			
230730 Juazeiro do Norte/CE	100,0	100,0	234,35		0,4	26,3	43,3	0,0	0,3	30,3	
291845 Jucuruçu/BA						52,6		0,0			
291855 Jussari/BA						73,2		0,0			
291870 Lafaiete Coutinho/BA		0,0						0,0			
280350 Lagarto/SE	0,0	100,0		2,0	1,1		37,0	0,7			
220555 Lagoa Alegre/PI		0,0						0,0			
270410 Lagoa da Canoa/AL	0,0	0,0		0,0	2,2		57,1	0,0	0,7	17,1	
240620 Lagoa d'Anta/RN	0,0			0,6	3,6		43,8		1,3	15,6	
250820 Lagoa de Dentro/PB		0,0						0,0			
210592 Lagoa do Mato/MA		0,0						0,0			
250830 Lagoa Seca/PB		0,0						0,0			
291890 Lajedão/BA		0,0						0,6			
291900 Lajedinho/BA		0,0	452,08			25,0		0,1			
280360 Laranjeiras/SE											
250840 Lastro/PB	0,0	0,0	12,78	2,1	6,2	20,6	61,5	4,1	0,0	0,0	
291920 Lauro de Freitas/BA	0,0	0,0	48,35	1,8	1,1	32,0	29,9	0,6	1,7	45,1	
291930 Lençóis/BA	0,0	0,0		0,7	3,3		73,5	0,7	0,7	14,7	
230760 Limoeiro do Norte/CE		69,4	264,74			10,9		0,0			
291950 Livramento de Nossa Senhora/BA		0,0	966,16			28,9		0,0			
210620 Luís Domingues/MA								0,0			
291955 Luís Eduardo Magalhães/BA											
240700 Luís Gomes/RN		0,0						0,0			
270430 Maceió/AL	60,1				0,3	13,6	19,7		0,1	7,5	
250870 Mãe d'Água/PB	0,0	0,0	2.853,41	0,0	4,5	50,0		0,0	0,0		
291995 Maetinga/BA		0,0						6,5			
292000 Maiquinique/BA	0,0	0,0	568,13	0,1	4,7	64,9	68,8	0,1	0,0	0,0	
292010 Mairi/BA						27,2		0,0			
270440 Major Isidoro/AL	0,0				4,1	72,7	53,3		1,6	20,0	
240725 Major Sales/RN						7,4					
292030 Malhada de Pedras/BA	0,0	0,0		0,8	44,1		100,0	11,0			
280390 Malhador/SE		0,0						0,0			
250900 Manaira/PB		0,0	33.480,00			99,6		0,0			
230765 Maracanaú/CE	46,4	51,1	322,67	0,5	0,1	13,8	10,8	0,0	0,3	25,9	
292060 Maragogipe/BA	51,7	35,0		0,0	6,3		73,9	0,0	0,7	8,0	



TABELA In05 - INDICADORES SOBRE SERVIÇOS DE VARRIÇÃO, CAPINA E ROÇADA

ANO DE  
REFERÊNCIA  
**2009**

Município	Taxa de terceirização de varredores	Taxa de terceirização da extensão varrida	Custo unitário da varrição	Produtividade média dos varredores	Taxa de varredores por habitante urbano	Incidência do custo da varrição no custo total do manejo	Incidência de varredores no total de empregados do manejo	Extensão total anual varrida per capita	Taxa de capinadores por habitante urbano	Incidência de capinadores no total de empre- gados do manejo	
Código Nome/UF	%	%	R\$/km	km/(empreg.x dia)	empreg./1000hab.	%	%	Km/(hab. x ano)	empreg./1000hab.	%	
<b>Região Nordeste</b>	I041	I042	I043	I044	I045	I046	I047	I048	I051	I052	
260920 Maraial/PE	66,7	87,5	5.199,66	0,0	2,8	11,1	38,7	0,0	1,4	19,4	
230770 Maranguape/CE	0,0	0,0		1,9	0,3		24,3	0,2	0,4	29,1	
210637 Maranhãozinho/MA	0,0				0,7				0,2		
270460 Maravilha/AL	0,0	0,0	31,82	0,8	4,3	54,0	54,1	1,1	0,0	0,0	
292080 Marcionílio Souza/BA						77,5					
240740 Martins/RN		57,1						0,0			
280400 Maruim/SE		0,0						0,3			
292090 Mascote/BA		0,0						1,9			
230800 Massapê/CE	64,7	100,0		1,0	0,7		30,4	0,2	0,6	26,8	
250920 Massaranduba/PB		0,0						0,0			
292100 Mata de São João/BA	0,0	0,0		0,2	0,7		25,7	0,1	1,4	52,7	
210663 Matões do Norte/MA	0,0			0,2	1,7		26,1		0,8	13,0	
230810 Mauriti/CE	21,7	50,0		0,1	2,0		39,3	0,1	0,1	1,7	
230820 Meruoca/CE		100,0									
292120 Miguel Calmon/BA		0,0						1,1			
292145 Mirante/BA	0,0	0,0	15,05	2,3	2,1	27,1	25,0	1,5	1,4	16,7	
210680 Mirinzal/MA	0,0	0,0	16.740,00	0,0	1,7		50,0	0,0	0,6	16,7	
230850 Mombaca/CE		0,0						0,0			
230860 Monsenhor Tabosa/CE											
250960 Monte Horebe/PB											
230870 Morada Nova/CE		0,0						0,0			
292160 Morpará/BA	0,0	0,0	48,31	0,7	1,7	36,3	62,5	0,4			
240800 Mossoró/RN	60,5	56,0	87,18		0,7	46,5	37,5	0,3	0,4	23,5	
292220 Muniz Ferreira/BA	100,0	100,0	12.492,51	0,0	2,1	20,2	63,6	0,0	0,0	0,0	
280430 Muribeca/SE	0,0	0,0		0,3	5,5		42,9	0,5	3,1	23,8	
270550 Murici/AL		0,0						0,0			
292240 Muteipe/BA											
240810 Natal/RN	63,3	65,2	58,13	1,8	0,3	7,6	12,0	0,2	0,5	17,9	
292260 Nilo Peçanha/BA		0,0	1.123,14			22,1		0,0	2,8	10,1	
240820 Nísia Floresta/RN	0,0	0,0	28,57	0,9	1,2	12,3	17,9	0,4	1,2	17,9	
280450 Nossa Senhora da Glória/SE	0,0	0,0	33,30	0,4	4,1	48,5	66,7	0,5	1,0	16,7	
280480 Nossa Senhora do Socorro/SE	100,0	100,0		1,5	0,2		13,5	0,1	0,8	52,7	
210725 Nova Colinas/MA		0,0						36,2			
240830 Nova Cruz/RN		0,0	291,67			17,7		0,0			
251020 Nova Olinda/PB	0,0	0,0		0,9	6,9		52,4	2,0	3,8	28,6	
251030 Nova Palmeira/PB		0,0						78,0			
230945 Ocara/CE	0,0	0,0	4,71	0,5	2,0	3,7	44,1	0,3	0,7	14,7	
251040 Olho d'Água/PB		0,0						1,3			
240840 Olho-d'Água do Borges/RN											



TABELA In05 - INDICADORES SOBRE SERVIÇOS DE VARRIÇÃO, CAPINA E ROÇADA

ANO DE  
REFERÊNCIA  
**2009**

Município	Taxa de terceirização de varredores	Taxa de terceirização da extensão varrida	Custo unitário da varrição	Produtividade média dos varredores	Taxa de varredores por habitante urbano	Incidência do custo da varrição no custo total do manejo	Incidência de varredores no total de empregados do manejo	Extensão total anual varrida per capita	Taxa de capinadores por habitante urbano	Incidência de capinadores no total de empregados do manejo	
Código Nome/UF	%	%	R\$/km	km/(empreg.x dia)	empreg./1000hab.	%	%	Km/(hab. x ano)	empreg./1000hab.	%	
<b>Região Nordeste</b>	I041	I042	I043	I044	I045	I046	I047	I048	I051	I052	
260960 Olinda/PE	100,0	100,0	55,28	1,1	0,2	7,3	9,2	0,1	0,2	9,7	
270610 Ouro Branco/AL	0,0	0,0	29,17	0,9	3,6	71,4	71,4	1,0	0,0	0,0	
240850 Ouro Branco/RN					0,0		0,0		0,0	0,0	
230970 Pacatuba/CE	0,0	0,0	21,00	1,7	0,3	10,1	10,5	0,2	0,5	14,7	
280490 Pacatuba/SE		0,0						0,0			
230980 Pacoti/CE		0,0						0,0			
230990 Pacujá/CE	0,0			0,0	6,7		34,2		6,5	32,9	
292340 Palmas de Monte Alto/BA	0,0	0,0	6.429,88	0,0	3,4	59,3	75,0	0,0	0,5	10,0	
220740 Palmeira do Piauí/PI								0,0			
210760 Palmeirândia/MA	0,0	0,0	11.160,00	0,0	2,8		40,0	0,0	1,4	20,0	
270640 Pão de Açúcar/AL	0,0	0,0	32,04	1,2	3,4	66,9	48,7	1,3	2,4	34,2	
270642 Pariconha/AL	0,0	0,0	12.500,00	0,0	1,8	20,8	25,0	0,0	0,7	10,0	
220770 Parnaíba/PI					0,0	39,6	0,0		0,7	51,1	
240325 Parnamirim/RN	80,0	80,0	42,23	0,3	0,1		21,4	0,0	0,2	25,6	
240920 Passagem/RN		0,0						2,0			
251080 Patos/PB	84,8	70,0	243,81	0,1	0,8		57,3	0,0	0,2	15,9	
292390 Pau Brasil/BA	0,0	0,0		0,1	4,4		90,0	0,1	0,5	10,0	
251090 Paulista/PB		0,0						0,2			
270660 Paulo Jacinto/AL	0,0				6,6	68,4	73,9		0,2	2,2	
231060 Penaforte/CE	0,0	41,2	4.345,41	0,0	6,9	40,0	44,4	0,0	3,4	22,2	
270670 Penedo/AL	28,5	34,9		0,7	2,7		84,3	0,6	0,0	0,0	
270680 Piaçabuçu/AL		0,0						0,1			
251140 Picuí/PB											
251160 Pilões/PB		0,0						0,7			
210850 Pindaré-Mirim/MA		0,0						0,1			
270700 Pindoba/AL	0,0	0,0	116,25	0,3	11,7	73,0	76,9	0,9	0,0	0,0	
292460 Pindobaçu/BA		0,0						0,0			
231085 Pindoretama/CE	86,5			0,0	3,3		41,1	0,0	1,2	14,4	
210860 Pinheiro/MA	0,0	0,0	3.916,80	0,0	0,3	14,7	19,1	0,0	0,3	16,2	
280530 Pirambu/SE											
251200 Pocinhos/PB		0,0	14,25			22,0		0,4			
241010 Poço Branco/RN	100,0	100,0		0,3	0,4		15,8	0,0	0,6	21,1	
251203 Poço Dantas/PB	0,0	0,0		0,0	4,3		50,0	0,0			
280540 Poço Redondo/SE	0,0	0,0		0,0	4,0		88,2	0,0			
280550 Poço Verde/SE		0,0						0,4			
292520 Pojuca/BA		0,0						0,8			
251210 Pombal/PB	0,0	0,0	76,60	0,6	2,1	57,0	64,6	0,4	0,0	0,0	
241020 Portalegre/RN	9,4				9,2		74,4		0,3	2,3	
231110 Porteiras/CE	65,2	100,0	1.291,90	0,0	13,3	23,8	80,2	0,0	1,2	7,0	



TABELA In05 - INDICADORES SOBRE SERVIÇOS DE VARRIÇÃO, CAPINA E ROÇADA

ANO DE  
REFERÊNCIA  
**2009**

Município	Taxa de terceirização de varredores	Taxa de terceirização da extensão varrida	Custo unitário da varrição	Produtividade média dos varredores	Taxa de varredores por habitante urbano	Incidência do custo da varrição no custo total do manejo	Incidência de varredores no total de empregados do manejo	Extensão total anual varrida per capita	Taxa de capinadores por habitante urbano	Incidência de capinadores no total de empre- gados do manejo	
Código      Nome/UF	%	%	R\$/km	km/(empreg.x dia)	empreg./1000hab.	%	%	Km/(hab. x ano)	empreg./1000hab.	%	
<b>Região Nordeste</b>	I041	I042	I043	I044	I045	I046	I047	I048	I051	I052	
280560 Porto da Folha/SE		0,0						0,0			
241025 Porto do Mangue/RN	100,0			0,0	2,7		28,6	0,0	2,4	25,0	
270750 Porto Real do Colégio/AL	32,3	0,0	1.356,59	0,0	5,0	44,9	50,8	0,0			
292530 Porto Seguro/BA	0,0	0,0		0,6	1,8		35,4	0,3			
231123 Potiretama/CE	0,0	0,0	44,57	0,6	1,9	50,0	50,0	0,4	0,0	0,0	
251220 Prata/PB		0,0						0,0			
292560 Presidente Dutra/BA	0,0	0,0		0,0	5,9		80,7	0,0			
292570 Presidente Jânio Quadros/BA	0,0	0,0	0,00	0,0	3,2	0,0	42,9	0,0	0,5	7,1	
241030 Presidente Juscelino/RN	0,0	0,0		2,3	1,5		30,8	1,1	0,8	15,4	
292590 Quijingue/BA	0,0	0,0		0,0	3,9		38,5	0,0			
261153 Quixaba/PE	0,0	0,0	2.971,43	0,0	6,7	57,7	94,4	0,0			
292593 Quixabeira/BA		0,0						0,5			
261160 Recife/PE	96,5	100,0	61,72	1,3	0,5	14,3	22,3	0,2	0,6	30,0	
231160 Redenção/CE	0,0	0,0	29,88	1,2	0,5	33,3	15,1	0,2	0,6	17,0	
210950 Riachão/MA											
261170 Riacho das Almas/PE		100,0	23,16			7,8		0,4			
251278 Riacho de Santo Antônio/PB	0,0	0,0	55,96	0,5	2,8	27,4		0,5	1,9		
280590 Riachuelo/SE	100,0	100,0		1,5	3,4		54,0	1,6	1,0	16,0	
240895 Rio do Fogo/RN		0,0						0,0			
261190 Rio Formoso/PE		0,0						0,0			
231180 Russas/CE	0,0	0,0	15.246,74	0,0	0,6	16,3	9,0	0,0	1,2	18,7	
261220 Salgueiro/PE	100,0	100,0	33,07		0,9	23,1	53,3	0,3	0,4	21,3	
292740 Salvador/BA	93,6	99,8			0,6		39,5	0,4	0,2	10,5	
210970 Sambaíba/MA	55,6	28,6	19,22	1,8	2,9	46,5	45,0	1,6	0,0	0,0	
292750 Santa Bárbara/BA		0,0						0,4			
292780 Santa Cruz da Vitória/BA	0,0	0,0	24,07	1,2	5,5	72,2	70,0	2,1	2,0	25,0	
251320 Santa Cruz/PB		0,0						0,0			
210980 Santa Helena/MA	0,0	0,0	12.754,29	0,0	0,6		25,0	0,0	0,3	12,5	
292790 Santa Inês/BA	0,0	0,0		2,5	3,3		55,2	2,6	1,2	20,7	
210990 Santa Inês/MA	0,0	0,0	61,71	1,0	0,4	29,0	20,6	0,1	0,3	15,9	
211000 Santa Luzia/MA	100,0	100,0		0,5	0,9		46,5	0,1	0,2	11,6	
261260 Santa Maria da Boa Vista/PE		0,0						0,3			
292810 Santa Maria da Vitória/BA	36,4	37,5	66,05	0,5	2,3	36,7	49,6	0,4	0,9	18,9	
292840 Santa Rita de Cássia/BA		0,0	0,00			0,0		0,0			
251380 Santa Teresinha/PB		0,0						0,2			
231200 Santana do Acaraú/CE											
231210 Santana do Cariri/CE	0,0	0,0	2.080,00	0,0	2,2	32,7	70,0	0,0	0,2	6,7	
280640 Santana do São Francisco/SE	0,0	28,0	3.228,80	0,0	2,2	27,5	55,6	0,0	0,5	11,1	
251365 Santarém/PB		0,0						0,0			



TABELA In05 - INDICADORES SOBRE SERVIÇOS DE VARRIÇÃO, CAPINA E ROÇADA

ANO DE  
REFERÊNCIA  
**2009**

Município	Taxa de terceirização de varredores	Taxa de terceirização da extensão varrida	Custo unitário da varrição	Produtividade média dos varredores	Taxa de varredores por habitante urbano	Incidência do custo da varrição no custo total do manejo	Incidência de varredores no total de empregados do manejo	Extensão total anual varrida per capita	Taxa de capinadores por habitante urbano	Incidência de capinadores no total de empre- gados do manejo	
Código Nome/UF	%	%	R\$/km	km/(empreg.x dia)	empreg./1000hab.	%	%	Km/(hab. x ano)	empreg./1000hab.	%	
<b>Região Nordeste</b>	I041	I042	I043	I044	I045	I046	I047	I048	I051	I052	
292880 Santo Estêvão/BA	0,0	0,0	13,06	2,0	2,3	41,1	68,7	1,4			
231230 São Benedito/CE	100,0	50,0	23,65	0,3	1,7	5,7	78,9	0,2			
211050 São Bento/MA	0,0	0,0	3.888,89	0,0	2,2	50,0	37,0	0,0	2,9	48,2	
261310 São Caitano/PE	0,0	0,0		0,2	0,9		52,1	0,1			
280670 São Cristóvão/SE	100,0	100,0	1.317,42	0,0	1,4	63,9	92,3	0,0			
292910 São Felipe/BA		0,0	16.744,19			28,3		0,0			
220960 São Félix do Piauí/PI		0,0						0,1			
251398 São Francisco/PB	0,0	0,0	31,63	1,7	2,4	34,0	42,9	1,2	0,0	0,0	
220985 São João da Canabrava/PI	100,0	100,0	100,00	0,1	6,1	28,2	61,5	0,2	0,0	0,0	
211107 São João do Soter/MA	0,0	0,0	53,48	0,5	0,8	29,9	33,3	0,1	0,5	20,0	
261340 São José da Coroa Grande/PE		100,0						0,1			
251430 São José de Caiana/PB		50,0						0,1			
211120 São José de Ribamar/MA		100,0						0,2			
221005 São José do Divino/PI											
292937 São José do Jacuípe/BA		0,0						0,2			
221020 São José do Piauí/PI											
211140 São Luís Gonzaga do Maranhão/MA	0,0	0,0	13.392,00	0,0	1,4		33,3	0,0	0,7	16,7	
211130 São Luís/MA		100,0						0,3			
292940 São Miguel das Matas/BA	0,0	0,0	20.186,67	0,0	5,4	62,9	69,2	0,0	0,6	7,7	
251500 São Miguel de Taipu/PB	0,0	0,0		1,7	2,7		47,1	1,4	1,3	23,5	
241255 São Miguel do Gostoso/RN					0,0	26,5		0,0	0,0		
270860 São Miguel dos Campos/AL		0,0						0,0			
221050 São Pedro do Piauí/PI		0,0						0,1			
292950 São Sebastião do Passé/BA	100,0	100,0		0,1	0,8		33,8	0,0	0,6	27,0	
231270 Senador Pompeu/CE		100,0						0,0			
241340 Serra Negra do Norte/RN		100,0						0,0			
261390 Serra Talhada/PE	100,0	0,0		2,3	0,5		38,0	0,4	0,4	30,4	
241355 Serrinha dos Pintos/RN	0,0				4,4		64,3				
293060 Serrolândia/BA		0,0						416,3			
261410 Sertânia/PE											
261420 Sirinhaém/PE		100,0						0,0			
231290 Sobral/CE	81,3	81,0	6,93	3,0	0,5	27,6	40,8	0,5	0,3	23,0	
221090 Socorro do Piauí/PI		37,5						0,1			
261440 Solidão/PE	0,0	0,0		0,0	9,1		50,0	0,0	4,6	25,0	
231300 Solonópole/CE	25,0				3,3	23,4	44,4		0,4	4,8	
251620 Sousa/PB		0,0						0,2			
293080 Souto Soares/BA	0,0				6,2		48,2		1,5	11,8	
261460 Tabira/PE		0,0	3.485,00			44,4		0,0			
241400 Tangará/RN	0,0	0,0		0,3	0,7		33,3	0,1	0,4	22,2	



TABELA In05 - INDICADORES SOBRE SERVIÇOS DE VARRIÇÃO, CAPINA E ROÇADA

ANO DE  
REFERÊNCIA  
**2009**

Município	Taxa de terceirização de varredores	Taxa de terceirização da extensão varrida	Custo unitário da varrição	Produtividade média dos varredores	Taxa de varredores por habitante urbano	Incidência do custo da varrição no custo total do manejo	Incidência de varredores no total de empregados do manejo	Extensão total anual varrida per capita	Taxa de capinadores por habitante urbano	Incidência de capinadores no total de empre- gados do manejo	
Código Nome/UF	%	%	R\$/km	km/(empreg.x dia)	empreg./1000hab.	%	%	Km/(hab. x ano)	empreg./1000hab.	%	
<b>Região Nordeste</b>	I041	I042	I043	I044	I045	I046	I047	I048	I051	I052	
293120 Taperoá/BA											
251650 Taperoá/PB		0,0						0,0			
261500 Taquaritinga do Norte/PE	0,0	0,0	76,53	0,7	1,3	60,3	32,8	0,3	1,2	31,3	
251660 Tavares/PB											
251670 Teixeira/PB	0,0	0,0		0,7	2,2		55,6	0,5			
241415 Tenente Laurentino Cruz/RN	0,0	0,0	96,70	0,7	4,5	15,1	17,1	1,0	0,0	0,0	
221100 Teresina/PI		100,0	24,93			5,0		0,1			
241105 Tibau/RN								0,0			
261530 Timbaúba/PE		0,0	0,00			0,0		0,9			
211220 Timon/MA		0,0						0,0			
261550 Tracunhaém/PE	62,5	66,7	5,47	1,3	1,4	9,5	31,4	0,6	0,6	13,7	
270920 Traipu/AL	0,0	0,0	32,68	0,6	3,4	42,0	35,4	0,7	2,5	25,3	
231350 Trairi/CE	0,0	0,0	52,83	0,6	2,4	32,4	35,5	0,4	2,1	30,0	
251680 Triunfo/PB		0,0						0,3			
231360 Ubajara/CE	45,5	100,0		0,7	1,5		27,5	0,3	2,0	37,5	
251690 Uiraúna/PB	62,5	26,8	0,00	1,9	0,8	0,0	30,8	0,5	0,5	19,2	
293250 Una/BA		100,0						0,1			
293270 Uruçuca/BA		0,0						0,0			
293280 Utinga/BA											
293310 Várzea do Poço/BA		6,5						0,1			
293320 Vera Cruz/BA		0,0	26,87			66,3		1,4			
241480 Vera Cruz/RN		0,0						0,0			
261630 Vicência/PE	100,0	100,0		0,6	0,5		27,3	0,1	0,2	9,1	
231410 Viçosa do Ceará/CE	100,0	100,0	38,29	0,2	7,0	28,0	79,4	0,5	1,1	12,9	
270940 Viçosa/AL	28,6	33,3	2.500,00	0,0	3,6	15,0	46,7	0,0	1,5	20,0	
251720 Vieirópolis/PB		0,0						0,0			
293330 Vitória da Conquista/BA	0,0	0,0		1,7	0,6		49,6	0,3	0,2	14,0	
261640 Vitória de Santo Antão/PE	100,0	100,0		0,0	1,4		78,3	0,0	0,1	4,0	
211300 Vitorino Freire/MA		0,0	61,85			16,4		0,1			
293340 Wagner/BA		0,0						0,6			
221170 Wall Ferraz/PI		0,0						0,0			







O Diagnóstico do Manejo de Resíduos Sólidos Urbanos, elaborado pela Secretaria Nacional de Saneamento Ambiental (SNSA) do Ministério das Cidades, é uma publicação regular utilizada para a divulgação dos dados anuais do Sistema Nacional de Informações sobre Saneamento (SNIS), em seu componente resíduos sólidos urbanos (SNIS-RS). Nele são apresentadas as informações coletadas junto aos municípios participantes da amostra e os indicadores calculados pelo Sistema.

SNIS - Sistema Nacional de Informações sobre Saneamento  
SAUS, Quadra 01, lote 1/6, Edifício Telemundi II, 9º andar  
Brasil - Brasília/DF - CEP 70.070-010

[www.snis.gov.br](http://www.snis.gov.br)