Situação do COVID-19 na Amazônia Legal

Atualizado às 8 h de 10 MAR 2021 (Quarta-feira)

AMAZÔNIA LEGAL

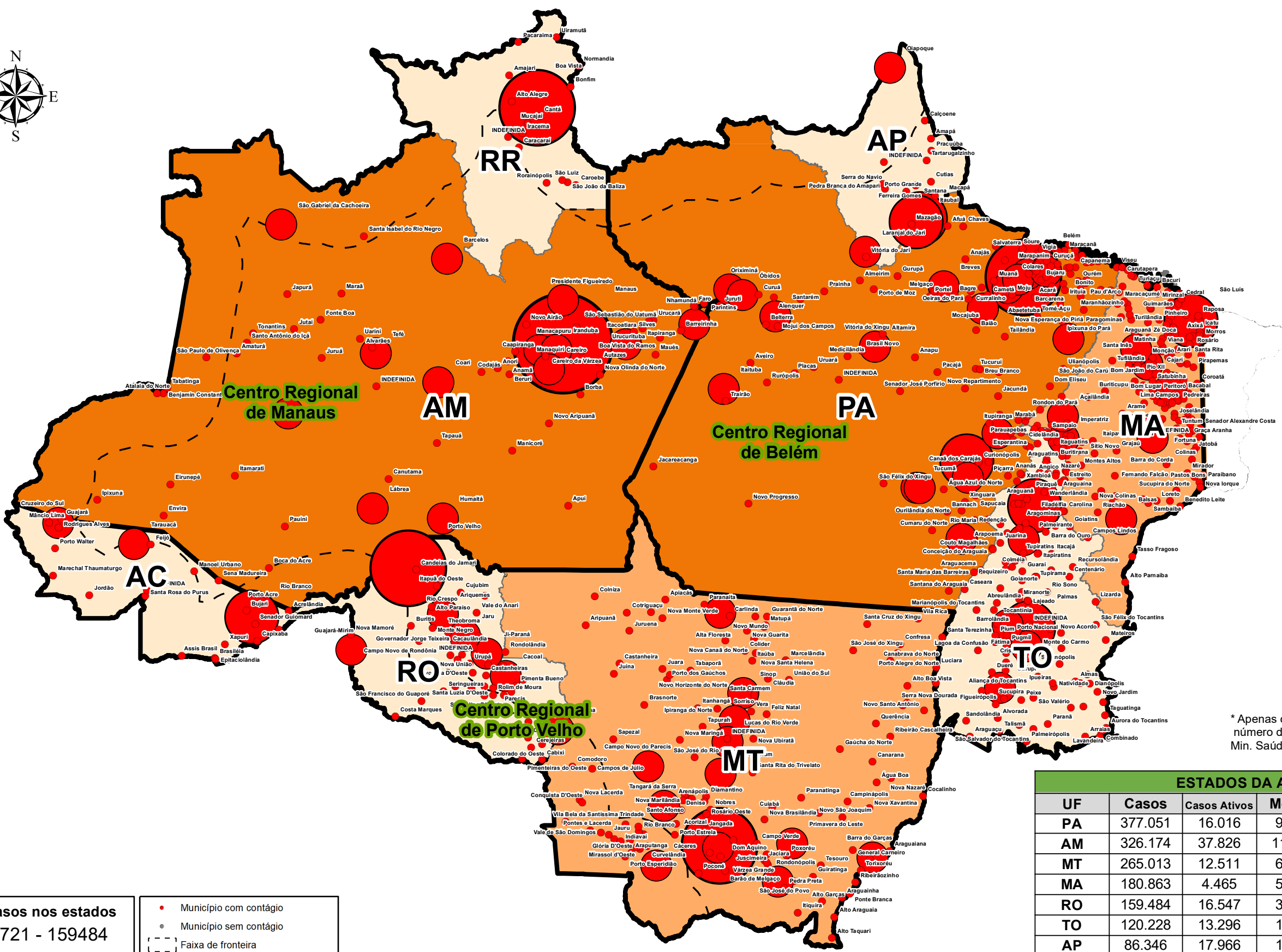

* Apenas o Oeste do MA faz parte da Amazônia Legal, por isso o número de casos/mortes não é o mesmo do informado pelo Min. Saúde para esse estado no total nacional.

ESTADOS DA AMAZÔNIA LEGAL						
UF	Casos	Casos Ativos	Mortes	Curados	1ª Dose	2ª Dose
PA	377.051	16.016	9.084	351.951	228.055	72.420
AM	326.174	37.826	11.341	277.007	312.246	89.967
MT	265.013	12.511	6.125	246.377	99.381	43.956
MA	180.863	4.465	5.344	207.575	200.452	65.629
RO	159.484	16.547	3.180	139.757	51.074	13.908
TO	120.228	13.296	1.601	105.331	51.981	14.781
AP	86.346	17.966	1.164	67.216	29.821	5.027
RR	83.869	4.850	1.191	77.828	27.913	11.683
AC	60.721	8.148	1.071	51.502	26.350	5.170
Total	**1.659.749**	**131.625**	**40.101**	**1.524.544**	**1.027.273**	**322.541**

ACRE

Município	UF	Casos	Mortes
Rio Branco	AC	27828	657
Cruzeiro do Sul	AC	5992	118
Tarauacá	AC	4331	19
Sena Madureira	AC	3829	26
Xapuri	AC	2539	20
Feijó	AC	2069	34
Brasiléia	AC	1919	27
Mâncio Lima	AC	1762	19
Assis Brasil	AC	1187	15
Plácido de Castro	AC	1153	12
Epitaciolândia	AC	1037	23
Acrelândia	AC	973	16
Porto Acre	AC	909	22
Marechal Thaumaturgo	AC	877	7
Senador Guiomard	AC	876	20
Bujari	AC	728	8
Manoel Urbano	AC	620	3
Rodrigues Alves	AC	503	8
Santa Rosa do Purus	AC	487	3
Porto Walter	AC	408	2
Capixaba	AC	378	11
Jordão	AC	316	1

AMAPÁ

Município	UF	Casos	Mortes
Macapá	AP	37441	868
Santana	AP	19078	107
Laranjal do Jari	AP	6745	58
Oiapoque	AP	4554	28
Vitória do Jari	AP	3333	15
Pedra Branca do Amapari	AP	3086	8
Mazagão	AP	2415	10
Tartarugalzinho	AP	1746	10
Porto Grande	AP	1648	20
Calçoene	AP	1544	9
Ferreira Gomes	AP	1174	6
Amapá	AP	1109	9
Serra do Navio	AP	939	4
Cutias	AP	815	3
Itaubal	AP	364	3
Pracuúba	AP	355	6

RONDÔNIA

Município	UF	Casos	Mortes
Porto Velho	RO	58411	1437
Ariquemes	RO	13391	235
Ji-Paraná	RO	10330	279
Vilhena	RO	9027	143
Cacoal	RO	8100	116
Guajará-Mirim	RO	4819	149
Jaru	RO	4552	64
Rolim de Moura	RO	4361	71
Machadinho D'Oeste	RO	3787	34
Buritis	RO	3548	37
Pimenta Bueno	RO	3148	38
Candeias do Jamari	RO	2677	48
Ouro Preto do Oeste	RO	2624	60
Alta Floresta D'Oeste	RO	2516	32
Nova Mamoré	RO	2407	42
Presidente Médici	RO	1782	22
Espigão D'Oeste	RO	1632	23
São Miguel do Guaporé	RO	1490	25
São Francisco do Guaporé	RO	1202	18
Nova Brasilândia D'Oeste	RO	1132	10
Chupinguaia	RO	1109	13
Cerejeiras	RO	1090	17
Alto Alegre	RR	1077	23
Colorado do Oeste	RO	1019	11
Cujubim	RO	993	19
Alto Paraíso	RO	992	18
Itapuã do Oeste	RO	988	14
Monte Negro	RO	851	14
Amajari	RR	757	17
Campo Novo de Rondônia	RO	705	13
Alto Alegre dos Parecis	RO	666	17
Vale do Anari	RO	623	5
Alvorada D'Oeste	RO	611	14
Santa Luzia D'Oeste	RO	609	5
Nova União	RO	600	8
Mirante da Serra	RO	588	4
Vale do Paraíso	RO	526	19
Cabixi	RO	486	9
Corumbiara	RO	425	8
Rio Crespo	RO	395	2
Cacaulândia	RO	345	6
Theobroma	RO	342	7
Ministro Andreazza	RO	339	9
Teixeirópolis	RO	321	2
Novo Horizonte do Oeste	RO	313	10
Pimenteiras do Oeste	RO	305	7
Governador Jorge Teixeira	RO	281	3
São Felipe D'Oeste	RO	246	4
Castanheiras	RO	168	4
Parecis	RO	162	4
Primavera de Rondônia	RO	112	3
INDEFINIDA	RO	0	0

RORAIMA

Município	UF	Casos	Mortes
Boa Vista	RR	63218	898
Rorainópolis	RR	2472	38
Pacaraima	RR	1883	32
Mucajaí	RR	1831	27
Caracaraí	RR	1817	35
Cantá	RR	1625	19
Bonfim	RR	1558	21
Caroebe	RR	1478	15
Uiramutã	RR	1063	7
São João da Baliza	RR	1041	5
Iracema	RR	766	12
São Luiz	RR	432	6
Normandia	RR	425	24
Normandia	RR	412	21
São Luiz	RR	280	5

Fonte: Ministério da Saúde e Secretarias Estaduais da Saúde

POPULAÇÃO INDÍGENA

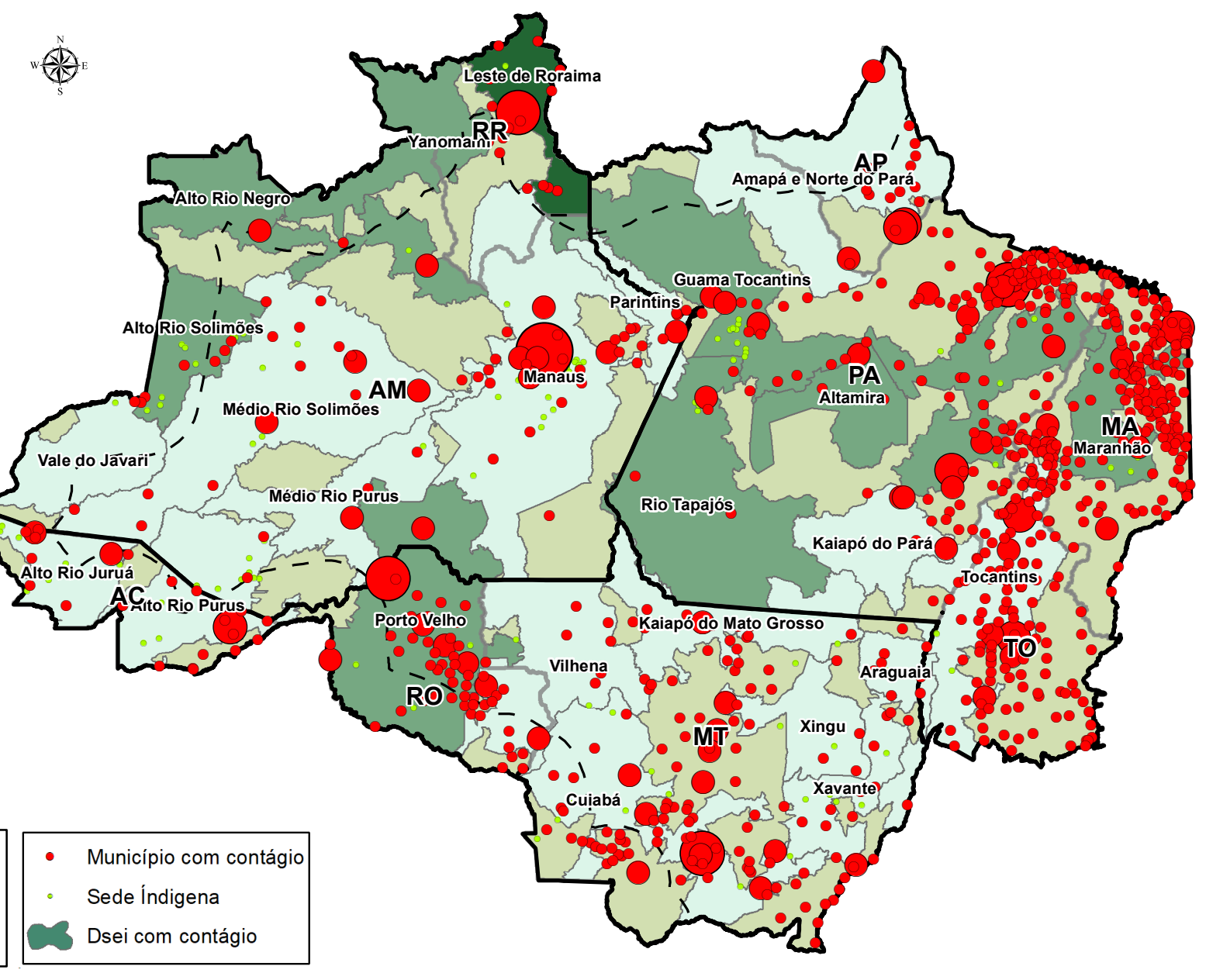

POPULAÇÃO INDÍGENA			
DSEI*	Casos	Mortes	Curados
Leste de Roraima	3852	53	3553
Alto Rio Negro	2226	22	2058
Alto Rio Solimões	2142	47	2072
Rio Tapajós	1989	16	1942
Maranhão	1687	27	1654
Altamira	1656	2	1648
Guamá-Tocantins	1509	17	1481
Yanomami	1473	10	638
Porto Velho	1344	11	1301
Cuiabá	1301	24	1221
Kaiapó do Pará	1222	9	1177
Tocantins	1176	10	1162
Manaus	1136	16	933
Xingu	1026	16	716
Kaiapó do Mato Grosso	1000	5	994
Amapá e Norte do Pará	978	5	934
Xavante	906	49	832
Vilhena	899	15	883
Alto Rio Juruá	863	10	844
Vale do Javari	822	2	818
Médio Rio Solimões	765	11	730
Alto Rio Purus	630	6	622
Parintins	596	12	570
Médio Rio Purus	517	5	512
Araguaia	346	7	331
Total	**32061**	**407**	**29626**

* Distrito Sanitário Especial Indígena.

Fonte: Min. da Saúde, Funai e Sesai/MS

BRASIL

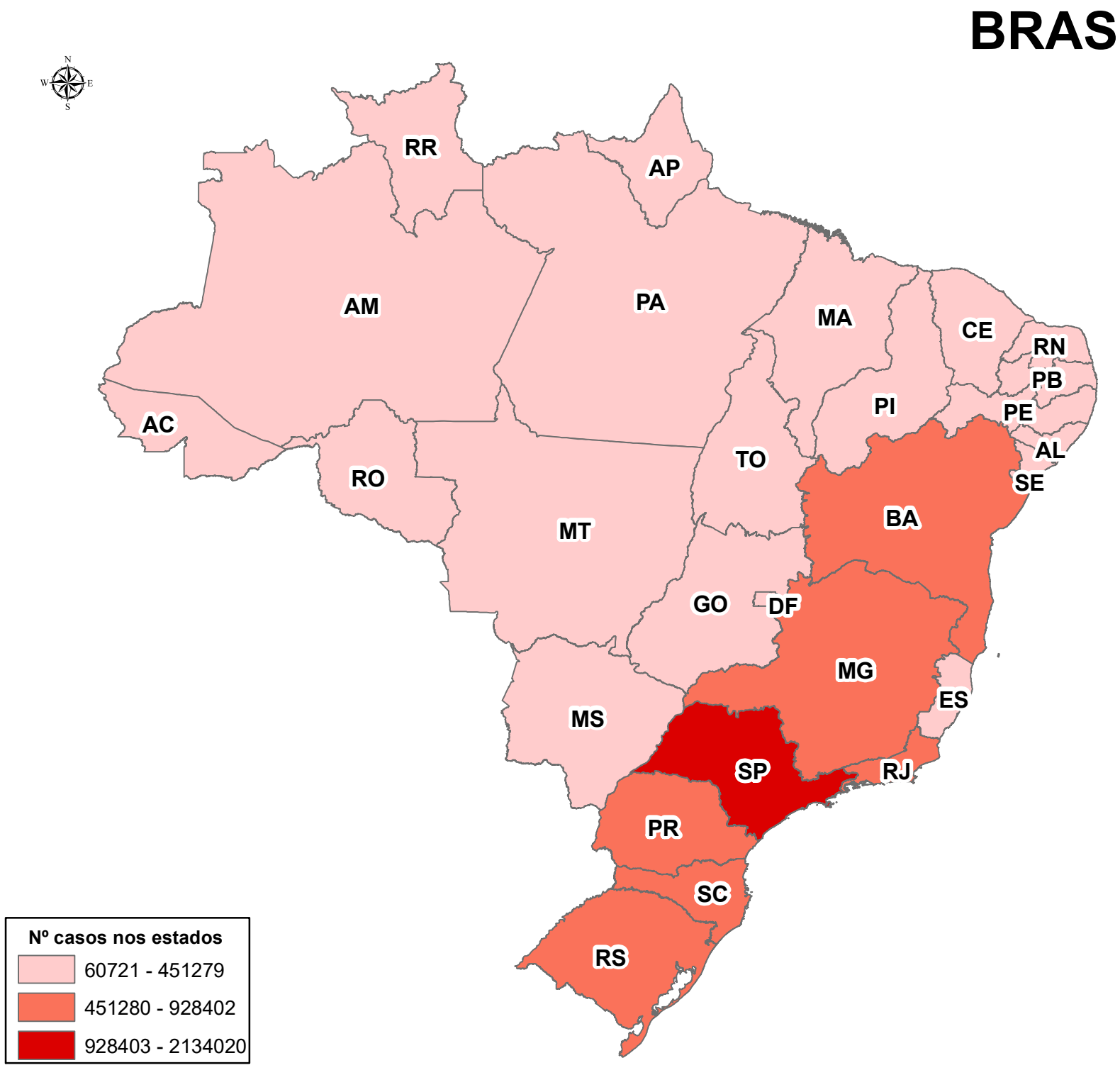

ESTADOS						
UF	Casos	Casos Ativos	Mortes	Curados	1ª Dose	2ª Dose
SP	2.134.020	173.456	62.101	1.898.463	2.556.837	918.176
MG	928.402	64.037	19.605	844.760	700.179	332.270
PR	733.223	197.379	12.816	523.028	413.611	132.355
BA	720.068	19.032	12.735	688.301	574.507	199.174
SC	712.063	31.887	8.170	672.006	248.841	74.718
RS	703.211	42.709	13.837	646.665	558.438	144.122
RJ	597.136	4.958	33.824	558.354	666.232	176.747
CE	451.279	113.101	11.909	326.269	369.231	139.043
GO	420.217	12.231	9.150	398.836	262.881	62.058
PA	377.051	16.016	9.084	351.951	228.055	72.420
ES	337.582	12.295	6.610	318.677	153.596	43.280
AM	326.174	37.826	11.341	277.007	312.246	89.967
PE	309.976	33.552	11.224	265.200	397.649	147.259
DF	309.547	16.408	5.002	288.137	158.380	61.442
MT	265.013	12.511	6.125	246.377	99.381	43.956
PB	231.406	56.468	4.747	170.191	156.689	53.454
MA	224.369	11.450	5.344	207.575	200.452	65.629
MS	189.155	10.235	3.491	175.429	136.124	65.760
PI	181.560	922	3.524	177.114	98.013	26.914
RN	177.072	46.164	3.805	127.103	122.715	41.772
RO	159.484	16.547	3.180	139.757	51.074	13.908
SE	156.491	7.806	3.043	145.642	79.770	35.337
AL	136.759	3.794	3.118	129.847	89.877	36.781
TO	120.228	13.296	1.601	105.331	51.981	14.781
AP	86.346	17.966	1.164	67.216	29.821	5.027
RR	83.869	4.850	1.191	77.828	27.913	11.683
AC	60.721	8.148	1.071	51.502	26.350	5.170
Total	**11.132.422**	**985.044**	**268.812**	**9.878.566**	**8.770.843**	**3.013.203**

Fonte: Ministério da Saúde e Secretarias Estaduais da Saúde.