

TERMO ADITIVO N.º 02 AO CONTRATO DE ARRENDAMENTO DE BENS VINCULADOS À PRESTAÇÃO DO SERVIÇO PÚBLICO DE TRANSPORTE FERROVIÁRIO DE CARGA DA DENOMINADA MALHA CENTRO-LESTE (CONTRATO N.º 048/96) OBJETO DA CONCESSÃO OUTORGADA PELA UNIÃO FEDERAL ATRAVÉS DO DECRETO DE 26 DE AGOSTO DE 1996, PUBLICADO NO DIÁRIO OFICIAL DA UNIÃO DO DIA 27 DE AGOSTO DE 1996, QUE ENTRE SI CELEBRAM A REDE FERROVIÁRIA FEDERAL S. A. (RFFSA) E A FERROVIA CENTRO-ATLÂNTICA S. A. (FCA)

A REDE FERROVIÁRIA FEDERAL S/A, a seguir designada RFFSA, ou ARRENDADORA inscrita no CGC/MF sob o n.º 33.613.332/0001-09, com sede na cidade do Rio de Janeiro, RJ, à Praça Procópio Ferreira n.º 86, neste ato representada pelo seu Presidente em Exercício JOSÉ ANTONIO SCHMITT DE AZEVEDO e por seu Diretor de Acompanhamento e Controle RENATO LUIZ CARGNIN D'ALASCIO e a empresa FERROVIA CENTRO-ATLÂNTICA S. A., a seguir designada FCA ou ARRENDATÁRIA, inscrita no CGC/MF sob o n.º 00.924.429/0001-75, com sede na cidade de Belo Horizonte - MG, à Rua Sapucaí n.º 383, neste ato representada por seu Diretor-Presidente, Sr. RONALDO DOS SANTOS PEREIRA, brasileiro, solteiro, psicólogo, portador do RG n.º M-238.631-SSP/MG e do CPF n.º 223.184.456/72, residente e domiciliado na cidade de Belo Horizonte - MG e pela Diretora Comercial, Dr.ª CLÁUDIA KEMPER GOULART DA COSTA, brasileira, economista, portadora do RG n.º M1.160.102-SSP/MG e do CPF n.º 475.632.656/00, residente e domiciliada na cidade de Belo Horizonte - MG, celebram o presente TERMO ADITIVO, conforme autorização concedida às fls. 23 do Processo n.º 010130/98-15 pelo Exmº Sr. MINISTRO DE ESTADO DOS TRANSPORTES, mediante as seguintes cláusulas e condições: 87



### CLÁUSULA PRIMEIRA – DO OBJETO

1.1 - O presente Termo Aditivo tem por objeto a alteração da relação dos ativos operacionais da RFFSA descritos no Anexo II do Contrato de Arrendamento n.º 048/96, mediante a inclusão de bens inicialmente classificados como não operacionais e a exclusão de outros bens antes qualificados como operacionais, inclusive o Trecho Ômega-Araguari, conforme a listagem anexa.

1.2 - Em consequência da alteração a que se refere o item anterior desta cláusula, os bens ora reclassificados para não operacionais serão restituídos à RFFSA, nos termos do inciso V da Cláusula Quarta do Contrato de Arrendamento, e os bens ora reclassificados como Operacionais serão incorporados aos demais bens arrendados, ficando em consequência sob a égide do Contrato de Arrendamento n.º 048/96 de 28/08/96.

1.3 - As modificações decorrentes do disposto anteriormente não alteram as obrigações da Arrendatária quanto ao valor definido na Cláusula Terceira do Contrato de Arrendamento n.º 048/96, declarando as partes não haver créditos ou débitos anteriores sobre os bens ora reclassificados, constantes da lista anexa.

### CLÁUSULA SEGUNDA – DA EFICÁCIA

2.1 - A eficácia do presente Aditivo ocorrerá na data de sua publicação resumida no Diário Oficial da União, no parágrafo único da Lei n.º 8666/93.

### CLÁUSULA TERCEIRA – DOS ACORDOS

3.1 - Fica acordado que será desenvolvido um CONVÊNIO entre as partes e a Prefeitura Municipal de Cachoeiro de Itapemirim, com o objetivo de permitir a complementação de obras e serviços no Contorno Ferroviário de Cachoeiro de Itapemirim, e posteriormente uma ESCRITURA PÚBLICA DEFINITIVA MÚTUA E RECÍPROCA DE CESSÃO DE DIREITO DE POSSE DE IMÓVEIS E OUTRAS AVENÇAS, entre a RFFSA e a Prefeitura Municipal de Cachoeiro de Itapemirim. *St*





**CLÁUSULA QUARTA - DA RATIFICAÇÃO**

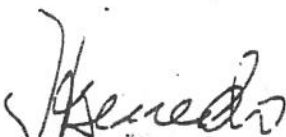
4.1 - Ficam ratificadas as demais cláusulas que não contrariem o presente Termo Aditivo.

E, por estarem de acordo, os representantes legais dos participes firmam o presente instrumento, em 4 (quatro) vias, de igual teor e forma, na presença das testemunhas abaixo indicadas.

Rio de Janeiro, 17 de 11 de 1999.

*Pela Rede Ferroviária Federal S.A.*

*Pela Ferrovia Centro-Atlântica S.A.*


  
**JOSÉ ANTONIO SCHMITT DE AZEVEDO**  
*Presidente*

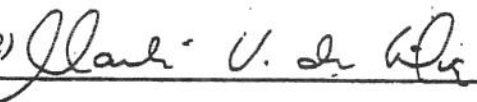
  
**RONALDO DOS SANTOS PEREIRA**  
*Diretor-Presidente*

  
**RENATO LUIZ CARGNIN D'ALASCIO**  
*Diretor de Acompanhamento e Controle*

  
**CLÁUDIA KEMPER G. DA COSTA**  
*Diretora Comercial*

**TESTEMUNHAS:**

1)   
Arquivo Servidor: FCA2.doc

2) 



**REDE FERROVIÁRIA FEDERAL S.A.**  
**Malha Centro-Leste**

**Aditivo ao Contrato de Arrendamento nº 048/96**

**Ativos transferidos de Não Operacional para Operacional**

25/JUN/99

MBP	DESCRIÇÃO	CONTA	CLS	TRECHO	FABRIC	AF	CEP	ENDEREÇO	AREA
<b>BENS IMOVEIS ERBEL</b>									
	AGENCIA CI/PROX.50 M2, CONSTR. PLATAF.FERROV. - EST.BRASILIA								
	ALOJAMENTO MAQUIN-SALAO SUBSOLO CI/PROX.200M2 - EST.BRASILIA								
	CENTRAL TELEFONICA DE ARAGUARI								
	CENTRAL TELEFONICA DE AZURITA								
	CENTRAL TELEFONICA DE BELO HORIZONTE								
	CENTRAL TELEFONICA DE DIVINOPOLIS								
	CENTRAL TELEFONICA DE IBA								
	CENTRAL TELEFONICA DE LAVRAS								
	CENTRAL TELEFONICA DE MONTES CLAROS								
	CENTRAL TELEFONICA DE PEDRO LEOPOLDO								
	GALPAO OFICINA SETE LAGOAS								
	OFICINA CONS.VAGOS-GALPAO SUBS. CI/PROX.100M2 - EST.BRASILIA								
	PREDIO DA ESTACAO DE SETE LAGOAS								
	PREDIO DO ALOJAMENTO TRACAO DE SETE LAGOAS								
	PREDIO ESCRITORIO OFICINA DE SETE LAGOAS								
	SIST. TELECOMUN. E SINALIZACAO-CONSORCIO MINECOR								
	VARIANTE DE CURVELO								
	PARTE DO PATIO FERROVIARIO DE BRASILIA								
2202725	ESTACAO DE ANGRA DOS REIS	210400	002	35/		00	70000		1.476.704,00
2203115	PREDIO CENTRO DE TREINAMENTO DE LAVRAS	210400				55	37200	OF LAVRAS	0,00
2203327	ESTACAO DE TRES CORACOES	210400				30	37410	PCA DOS FERROVIARIOS, SIN	0,00
2204324	IMOVEL ESPLANADA GOIAS	210400				52	38440	ESPLANADA DA GOIAS SIN	0,00
2204324	PREDIO DISTRITO ARAGUARI	210400				52	38440	ESPLANADA DA GOIAS SIN	0,00

<b>BENS IMOVEIS ERCAM</b>									
	FILTRO PRENSA (DIESEL LIMPO) - OF. TRES RIOS								
3002461	PREDIO 1 PAV: AGENCIA, BANH.DORMIT.COZ.EST. PRAIA FORMOSA	210400	002	35/		00	20000	PATIO PRAIA FORMOSA	73.869,00
3202036	ESTACAO DE MACAE								
3304212	CAIXA D'AGUA DE 250.000 LITROS EM CAMPOS								
3403128	PONTE ROLANTE EM PRAIA FORMOSA	210400	430	17/		00	00000	PATIO OFICINA	0,00
7280201	OFICINA DIESEL DE CAMPOS	210400	430	17/		00	00000	PATIO OFICINA	0,00
7280203	ALMOXARIFADO OFICINA DE CAMPOS								
<b>VAGOS</b>									
0802787	PNC								
0803100	TNB								
0803289	CBB								
0803693	FNB								
0803694	FNB								
0803698	FNB								
0803699	FNB								

NBF.	DESCRIÇÃO	CONTA	CLS	TRECHO	FABRICO	AF	CEP	ENDEREÇO	AREA
0603702	FNB								
0603705	FNB								
0603708	FNB								
0603725	FNC								
0603680	FRC								
0604643	FRD								
0604608	FSD								
0604733	FHD								
0604749	FSD								
0604771	FSD								
0604814	FSD								
0604875	FSD								
0604881	FSD								
0604883	FSD								
0604823	FSD								
0604831	FSD								
0604840	FSD								
0604867	FSD								
0605017	FHD								
0605021	FSD								
0605031	FSD								
0605047	FHD								
0605052	FHD								
0605053	FHD								
0605055	FHD								
0605059	FHD								
0605060	FHD								
0605084	FHD								
0605065	FHD								
0605068	FHD								
0605069	FHD								
0605070	FHD								
0605071	FHD								
0605072	FHD								
0605074	FHD								
0605075	FHD								
0605077	FHD								
0605079	FHD								
0605083	FHD								
0605087	FSD								
0605088	FHD								
0605091	FHD								
0605093	FHD								
0605094	FHD								
0605095	FHD								
0605098	FRD								
0605097	FHD								
0605098	FHD								
0605099	FHD								
0605101	FHD								
0605103	FHD								
0605104	FHD								

NBP	DESCRIÇÃO	COMTA	CLB	TRECHO	FABRIC	AF	CEP	ENDEREÇO	AREA
0605109	FHD								
0605110	FHD								
0605111	FHD								
0605112	FHD								
0605114	FHD								
0605115	FHD								
0605117	FHD								
0605119	FHD								
0605121	FHD								
0605123	FHD								
0605125	FHD								
0605127	FHD								
0605129	FHD								
0605130	FSD								
0605131	FHD								
0605133	FHD								
0605135	FHD								
0605138	FHD								
0605139	FHD								
0605141	FHD								
0605148	FHD								
0605150	FHD								
0605157	FHD								
0605159	FHD								
0605160	FHD								
0605161	FHD								
0605162	FHD								
0605164	FHD								
0605165	FHD								
0605168	FHD								
0605170	FHD								
0605178	FHD								
0605180	FRD								
0605182	FHD								
0605184	FHD								
0605187	FHD								
0605189	FHD								
0605200	FHD								
0605202	FHD								
0605211	FHD								
0605212	FHD								
0605214	FHD								
0605218	FHD								
0605219	FHD								
0605221	FHD								
0605224	FRD								
0605225	FHD								
0605228	FHD								
0605230	FHD								
0605232	FHD								

NBF	DESCRIÇÃO	CONTA	CLS	TRECHO	FABRICO	AF	CEP	ENDEREÇO	AREA
0605230	FHD								
0605240	FHD								
0605242	FHD								
0605245	FHD								
0605246	FHD								
0605248	FHD								
0605250	FHD								
0605251	FHD								
0605257	FHD								
0605258	FRD								
0605260	FHD								
0605262	FHD								
0605266	FHD								
0605267	FHD								
0605271	FHD								
0605276	FHD								
0605278	FHD								
0605280	FHD								
0605283	FHD								
0605285	FSD								
0605327	FSC								
0605328	FSC								
0605330	FSG								
0605388	FNC								
0605547	GFC								
0605551	GFD								
0605554	GFD								
0605558	GFD								
0605559	GFD								
0605561	GFD								
0605788	GFD								
0605810	GFD								
0605838	GFD								
0605864	GFD								
0606181	GFD								
0606202	GFD								
0606207	GFD								
0606276	GFD								
0606330	GFD								
0606375	GFD								
0606537	GFD								
0606921	GFD								
0607018	GFD								
0607087	GNB								
0607155	GPB								
0607203	GPD								
0607298	GPD								
0607305	GPD								
0607324	GPD								
0607327	GPD								
0607329	GTC								
0607695	HAC								

6

NBP	DESCRIÇÃO	CONTA	CLS	TRECHO	FABRIC	AF	CEP	ENDEREGO	AREA
0607719	HAC								
0607740	HAC								
0608265	PEC								
0608476	PED								
0608671	PMB								
0608742	PNB								
0608702	PMB								
0608767	PMC								
0608803	PNC								
0608848	PNB								
0608853	PND								
0609210	TCD								
0609251	TCD								
0609258	TCD								
0617626	FRC								
0617654	FNC								
0617672	QNC								
0618008	FRC								
0618766	GNC								
0618862	HAD								
0618958	HAD								
0619287	PED								
0619277	PEF								
0619280	PED								
0619281	PED								
0619287	PEO								
0619284	PED								
0619287	PED								
0619303	PED								
0619311	PED								
0619316	PED								
0619321	PED								
0619328	PED								
0619340	PED								
0619341	PED								
0619346	PED								
0619349	PED								
0619352	PED								
0619356	PED								
0619357	PED								
0619358	PED								
0619366	PED								
0619367	PED								
0619387	PED								
0619388	PED								
0619444	TCD								
0619456	TCC								
0619457	TCC								
0619461	TCC								
0619465	TCC								
0619467	TCC								
0619468	TCC								



NBP	DESCRIÇÃO	CONTA	CLS	TRECHO	FABRIC	AF	CEP	ENDEREÇO	AREA
0628042	TCD								
0628047	TCD								
0628055	TCD								
0628837	FRC								
0628848	FRC								
0628860	FRC								
0628868	FRC								
0628895	FRC								
0628928	FRC								
0628990	FRC								
0630003	FRC								
0630027	FRC								
0630035	FRC								
0630038	FRC								
0630098	FRC								
0630105	FRC								
0630108	FRC								
0630117	FRC								
0630121	FRC								
0630122	FRC								
0630123	FRC								
0630137	FRC								
0630150	FRC								
0630154	FRC								
0630164	FRC								
0630165	FRC								
0630171	FRC								
0630174	FRC								
0630182	FRC								
0630187	FRC								
0630193	FRC								
0630197	FRC								
0630198	FRC								
0631540	HAD								
0638861	FRC								
0638872	FRC								
0637024	FRC								
0638897	GFD								
0641488	TCD								
0641508	TCD								
0641509	TCD								
0641511	TCD								
0641512	TCD								
0641513	TCD								
0641514	TCD								
0641519	TCD								
0641520	TCD								
0641525	TCD								
0641528	TCD								
0641545	TCD								
0641811	TCD								
0641814	TCD								

MBP	DESCRIÇÃO	CONTA	CLS	TRECHO	FABRIC	AF	CEP	ENDEREÇO	AREA
0841617	TCD								
0841619	TCD								
0841624	TCD								
0841643	PED								
0841645	PED								
0841648	PED								
0841654	PED								
0841659	PED								
0841682	PED								
0841685	PED								
0841672	PED								
0841673	PED								
0842628	PED								
0842635	PED								
0842638	PED								
0842644	PED								
0842648	PED								
0842651	PED								
0842652	PED								
0843539	HAC								
0843612	HAC								
0843771	TCD								
0843773	TCD								
0843776	TCD								
0843780	TCD								
0843780	TCD								
0843786	TCD								
0843802	TCD								
0843975	TCD								
0843881	TCD								
0843905	TCD								
0844021	TCD								
0844028	TCD								
0844151	GNB								
0844163	GNB								
0844189	GNB								
0844196	GNB								
0844209	GNB								
0844221	HNB								
0844222	HNB								
0844223	HNB								
0844229	HNB								
0844231	HNB								
0844284	FNB								
0844288	FNB								
0844296	FNB								
0844308	PNB								
0844353	PNB								
0844371	PNB								
0844430	FNB								
0844453	FNB								
0844467	FNB								

13

MBP	DESCRIÇÃO	CONTA	CLS	TRECHO	FABRIC	AF	CEP	ENDEREÇO	AREA
0646804	FNB								
0646808	TNB								
0646810	FNB								
0646811	PNB								
0646813	TNB								
0646818	FNB								
0646822	FNB								
0646823	FNC								
0646828	FNB								
0646829	TNB								
0646832	FNC								
0646833	FNB								
0646865	FNB								
0646866	PNB								
0646869	QNC								
0646891	QNC								
0646871	TNC								
0646872	TNC								
0646881	PNC								

**REDE FERROVIÁRIA FEDERAL S.A.**  
**Malha Centro-Leste**  
**Aditivo ao Contrato de Arrendamento nº 048/96**  
**Ativos transferidos de Operacional para Não Operacional**

NBP	DESCRIÇÃO	CNTA	CLS	TRECHO	FABRIC	AF	CEP	ENDEREÇO	AREA
<b>BENS IMOVEIS ERBEL</b>									
2002125	TER. B.SAO JOAO -M.CLAROS	210000	470	201		39400		B. SAO JOAO MONTES CLAROS	4.165,00
2004246	TERRENO ALOJAMENTO VIA PERMANENTE RUA JANUARIA, 65	210000	440	213		30000		RUA JANUARIA,65	0,00
2200560	RES.KM 851752 - 55 M2	210400	470	202		40	39200	PATIO ESTACAO CORINTO	0,00
2200589	CARPINTARIA RCV-255 M2	210400	440	202		45	39200	PATIO ESTACAO CORINTO	0,00
2200590	FERRARIA RCV - 384 M2	210400	440	202		45	39200	PATIO ESTACAO CORINTO	0,00
2200599	ESCRIT.ELETROTEC - 92 M2	210400	420	202		45	39200	PATIO ESTAC. CORINTO	0,00
2200606	RESID.PRES.BERNARDES,184	210400	470	202		40	39200	PRESIDENTE BERNARDES,184	0,00
2200715	ESCRIT.MLV-KM618124 -48M2	210400	420	203		60	39250	PATIO ESTACAO LASSANCE	0,00
2200717	RES.KM 619032 - 79 M2	210400	470	203		50	39250	PATIO ESTACAO LASSANCE	0,00
2200718	RESID.KM 918989/120 M2	210400	470	203		07	39250	PATIO ESTACAO LASSANCE	0,00
2200781	RES. CET KM 897040 110M2	210400	470	202		30	39200	PATIO EST.AUG. LIMA SIN	0,00
2200782	ALOJAMENTO	210400	475	202		40	39200	PATIO EST AUG DE LIMA, SIN	0,00
2200810	RES. KM 929326/243 M2	210400	470	202		45	39230	PATIO EST BUENOPOLIS, SIN	0,00
2200824	ESC. DIMOC. 23200/KM 928600	210400	420	202		45	39230	PATIO EST BUENOPOLIS, SIN	0,00
2200827	RES.PATIO BUENOPOLIS	210400	470	202		45	39230	PATIO EST. BUENOPOLIS, 20	0,00
2201292	RES.CET KM627292/22 M2	210400	470	205		33	33200	PATIO EST VESPASIANO	0,00
2201340	ALMOXARIFADO KM 648240	210400	440	205		30	33600	PATIO DE PEDRO LEOPOLDO	0,00
2201341	FER. KM 648 213M2	210400	440	205		30	33600	PAT P LEOPOLDO*****	0,00
2201387	RES. CET AV. BRASILIA, 725	210400	470	204		43	35715	AV BRAS 725/P. PRUD. MORAIS	0,00
2201456	ALOJ.DA VIA PERMANENTE	210400	475	204		20	35715	PATIO EST SETE LAGOAS	0,00
2201478	ESC.IEE.PC.ES.195-584 M2	210400	420	204		40	35715	PATIO ESTACAO SETE LAGOAS	0,00
2201496	TRECHO DE CURVELO (BENS OP ENTRE KM793,1 E 799,6)	210400	470	204		15	35790	PATIO ESTACAO CURVELO	0,00
2201500	TRECHO DE CURVELO (BENS OP ENTRE KM793,1 E 799,6)	210400	470	204		40	35790	PATIO EST. DE CURVELO	0,00
2201501	TRECHO DE CURVELO (BENS OP ENTRE KM793,1 E 799,6)	210400	420	204		50	35790	PATIO EST. DE CURVELO	0,00
2201502	TRECHO DE CURVELO (BENS OP ENTRE KM793,1 E 799,6)	210400	440	204		55	35790	PATIO EST. DE CURVELO	0,00
2201506	TRECHO DE CURVELO (BENS OP ENTRE KM793,1 E 799,6)	210400	410	204		10	35790	PATIO ESTACAO	0,00
2203103	ALMOXARIFADO LAVRAS	210400	470	223		50	37200	ESTACAO LAVRAS	0,00
2203105	GARAGEM RODOVIARIA	210400	490	223		50	37200	3	0,00
2203210	ESC. MORADA/KM 543	210400	420	223		16	37290	MUNICIPIO DE FORMIGA	0,00
2203211	CARP.FERR. KM 543 209M2	210400	490	223		16	37290	3ORMIGA	0,00
2203213	CASA EMPREGADO KM 544	210400	470	223		50	37290	MUNICIPIO DE FORMIGA	0,00
2203214	DEP.FER.T. OBRA KM 544	210400	440	223		50	37290	MUNICIPIO DE FORMIGA	0,00
2203216	CASA EMPREGADO KM 544	210400	470	223		50	37290	MUNICIPIO DE FORMIGA	0,00
2203341	CANTINA PERM.R.B. CONDE,34	210400	440	236		80	37410	RUA BRITO CONDE, 34	0,00
2203352	RES.R. DR. ROBERTO CRUZ,500	210400	470	236		40	37410	RUA DR ROBERTO CRUZ,500	0,00
2203388	RES.PC.Q. BOCAIUA, 28	210400	470	236		60	37100	PCA QUINTINO BOCAIUA,28	0,00
2203389	RES.PCA.Q. BOCAIUA, 40	210400	470	236		50	37100	PCA QUINTINO BOCAIUA,40	0,00
2203390	CANT.R.PRES.J.PAIVA	210400	440	236		50	37100	RUA PRESIDENTE J.PAIVA	0,00
<b>BENS IMOVEIS ERCAM</b>									
3001532	8600 M2 URB KM 180 T RIO	210400	002	311		25800		KM 180*000 AO KM 180*032	6.600,00

NBP	DESCRIÇÃO	CONTA	CLS	TRECHO	FABRIC	AF	CEP	ENDEREÇO	AREA
3001533	4000 M2 URB KM 181 TRIAN	210000	002	312		79	25800	KM 181+032 AO KM 181+384	4.000,00
3201205	2730M2 MIS KM179 OF DIESE	210400	430	312		00	28470	R BARBOSA DE ANDRADE 201	0,00
3201636	62M2 ALV KM 433	210400	470	374		00	28470	AV GETULIO VARGAS 316	0,00
3201654	90 M2 ALV KM 432+941	210400	470	324		00	28400	AV PARANHOS 138	0,00
3201673	90 M2 ALV KM 393 AV PARAN	210400	470	324		59	28800	AV ARTUR BERNARDE NO. 34	0,00
3201762	77M2 ALV C EMPREG A BER34	210400	470	325		45	29300	R REINALDO MACHADO 118	0,00
3201984	55 M2 ALV REIN MACHAD 118	210400	470	331		00	29300	MARGEM RFFSA	0,00
3201989	59M2 MAD KM 475	210400	470	331		41	28100	MARGEM RFFSA	0,00
3201985	50M2 CASA EMP	210400	470	328		00	29400	MARGEM RFFSA	0,00
3201997	50M2 CASA EMP	210400	470	330		57	28100	MARGEM RFFSA	0,00
3202000	50M2 CASA EMP	210400	470	330		00	29400	MARGEM LINHA	0,00
3202012	50M2 CASA EMPREGADO	210400	470	330		00	29130	MARGEM RFFSA	0,00
3202062	50M2 CASA EMP	210400	470	331		00	29300	MARGEM LINHA	0,00
3202084	70M2 EST.C.ITAPEMIRIM	210400	410	331		00	29300	MARGEM RFFSA	0,00
3202095	50M2 CASA CAC ITAPEMIRIM	210400	470	331		00	28430	MARGEM RFFSA	0,00
3202099	50M2 EMP CASA	210400	470	324		00	28400	MARGEM RFFSA	0,00
3202101	50M2 CASA EMP	210400	470	324		50	28100	PATIO ESTACAO*CAMPOS*	0,00
3202118	ALMOXARIFADO 520 CAMPOS	210400	430	328		00	27700	PATIO DE CONRADO	0,00
3202182	45M2 ALV KM90 EST ARM	210400	410	341		00	25800	R BARBOSA DE ANDRADE 201	0,00
3202195	166M2 ALV KM179 BARB ANDR	210400	410	312		00	25800	R BARBOSA DE ANDRADE 201	0,00
3202227	1400M2 ALV OF MEC T RIOS	210400	430	313		30	26800		0,00
3202284	76M2 ALV KM 119	210400	470	341		38	26900		0,00
3202288	133M2 ALV KM 119	210400	470	341		25	27700		0,00
3202291	48M2 ALV KM 140	210400	470	341		28	25800		0,00
3202305	68M2 ALV AV PT TRIANGULO	210400	470	312		18	30660		0,00
3202334	97M2 ALV KM243 ALQJ 15NOV	210400	470	313		28	26800		0,00
3202353	ALMOXARIFADO GOVERNADOR PORTELA	210400	480	341		58	25900		0,00
3202365	10M2 ALV KM178 C BOMBA OL	210400	480	312		22	35400		0,00
3202446	81M2 ALV 617	210400	470	987		27	35400		0,00
3202468	63M2 ALV BRAS 32	210400	470	987		32	35400		0,00
3202468	80M2 ALV PC C ALVIM 62	210400	470	987		00	35430		0,00
3202521	63M2 ALV KM654	210400	470	316		00	35430		0,00
3202552	CASA PIEMPREG. KM 487+682	210400	470	990		00	35430		0,00
3202553	CASA PIEMPREG. KM 487+683	210400	470	990		00	36520		0,00
3202675	400M2 ALV KM439 E V R.BRA	210400	410	315		00	36770		0,00
3202684	800M2 ALV. EST CATAGUASES	210400	410	314		00	36770		0,00
3202695	54 M2 ALVENARIA KM 356	210400	470	314		40	36500		0,00
3202715	70M2 ALV KM356	210400	470	315		40	36500		0,00
3202717	80M2 ALV KM 415+000	210400	470	315		00	36570		0,00
3202737	353M2 ALV KM 495 E VICOSA	210400	410	315		60	36570		0,00
3202738	56M2 ALV KM439 PC A GOUVE	210400	470	315		00	36770		0,00
3202749	75M2 ALV R.JOAO A ALM 149	210400	470	314		57	28100		0,00
3204751	ESTACAO DE CAMPOS E MUSEU FERROVIARIO DE CAMPOS	210400	410	127					
<b>BENS IMOVEIS ERSAY</b>									
8280129	10M2 ALV BRIT KM841+335	210400	480	719	0070	00	39510	PEDREIRA DE ESPINOSA	0,00
8280130	8M2 ALV BRIT KM841+335	210400	480	719	0000	00	39510	PEDREIRA DE ESPINOSA	0,00
8280131	44M2 ALV ESCR PED ESPINOS	210400	480	719	0000	00	39510	PEDREIRA DE ESPINOSA	0,00
8280136	16M2 FERRARIA KM841+335	210400	480	719	0000	00	39510	PEDREIRA DE ESPINOSA	0,00
8280137	12M2 ALV PAIOL ESPINOSA	210400	480	719	0000	00	39510	PEDREIRA DE ESPINOSA	0,00
8280138	52M2 ALV PAIOL KM841+335	210400	480	719	0000	00	39510	PEDREIRA DE ESPINOSA	0,00
8280139	54M2 ALV PAIOL KM841+335	210400	470	719	0000	00	39510	PEDREIRA DE ESPINOSA	0,00

34

NBP	DESCRIÇÃO	CONTA	CLS	TRECHO	FABRIC	AF	CEP	ENDEREÇO	AREA
8280140	30M2 ALV COMPRESSOR KM741	210400	480	719	0000	00	39510	PEDREIRA DE ESPINOSA	0,00
8280141	2M2 ALV GUARITA KM841+335	210400	480	719	0000	00	39510	PEDREIRA DE ESPINOSA	0,00
8280142	97M2 ALV ALMOX KM841+335	210400	480	719	0000	00	39510	PEDREIRA DE ESPINOSA	0,00
8280143	83M2 DEP COMBUST KM841+33	210400	480	719	0000	00	39510	PEDREIRA DE ESPINOSA	0,00
8280144	3M2 ALV MOTOBOMBA KM841+3	210400	480	719	0000	00	39510	PEDREIRA DE ESPINOSA	0,00
8280145	50M2 ALV DEPOSITO KM790+5	210400	480	719	0000	00	40350	PEDREIRA DE ESPINOSA	0,00
<b>OMEGA - ARAGUARI</b>									
0000523	TERRENOS-OMEGA/ARAGUARI	210000	499	280		00	38440		0,00
0100001	LEITO DA LINHA OMEGA/ARAG	210100	099	280			38440		0,00
0100002	OBRAS DE ARTE OMEGA/ARAG.	210200	299	280			38440		0,00
0100003	SUP DA LINHA OMEGA/ARAG	210300	999	280			38440		0,00
0100004	SINAL TELECOM.OMEGA/ARAG.	210500	999	280			38440		0,00
0200529	EDIFICIOS DEP.OMEGA/ARAG.	210400	480	280		82	38440		0,00

**REDE FERROVIÁRIA FEDERAL S.A.**  
**Malha Centro-Leste**  
**Aditivo ao Contrato de Arrendamento nº 048/96**

25/JUN/99

**Ativos transferidos de Operacional para Não Operacional - Convênios**

NBP	DESCRIÇÃO	CONTA	CLS	TRECHO	FABRIC	AF	CEP	ENDEREÇO	AREA
<b>CONVENIO</b>									
3202021	60M2 EST SÃO FIDELIS	210400	410					MARGEM LINHA	0,00
3202048	70M2 EST TACIGUA	210400	410					MARGEM LINHA	0,00
3202092	100 ALV ARM S ANT PADUA	210400	410					MARGEM LINHA	0,00
3202198	351 ALV KM119 EST M PER	210400	410					MIGUEL PEREIRA	0,00
3202666	212 ALV EST R JUNQUEIRA	210400	410					PATIO EST R JUNQUEIRA	0,00
3202678	308 ALV KM446 E S GERAL	210400	410					PATIO EST S GERALDO	0,00