



**anp**  
Agência Nacional  
do Petróleo,  
Gás Natural e Biocombustíveis

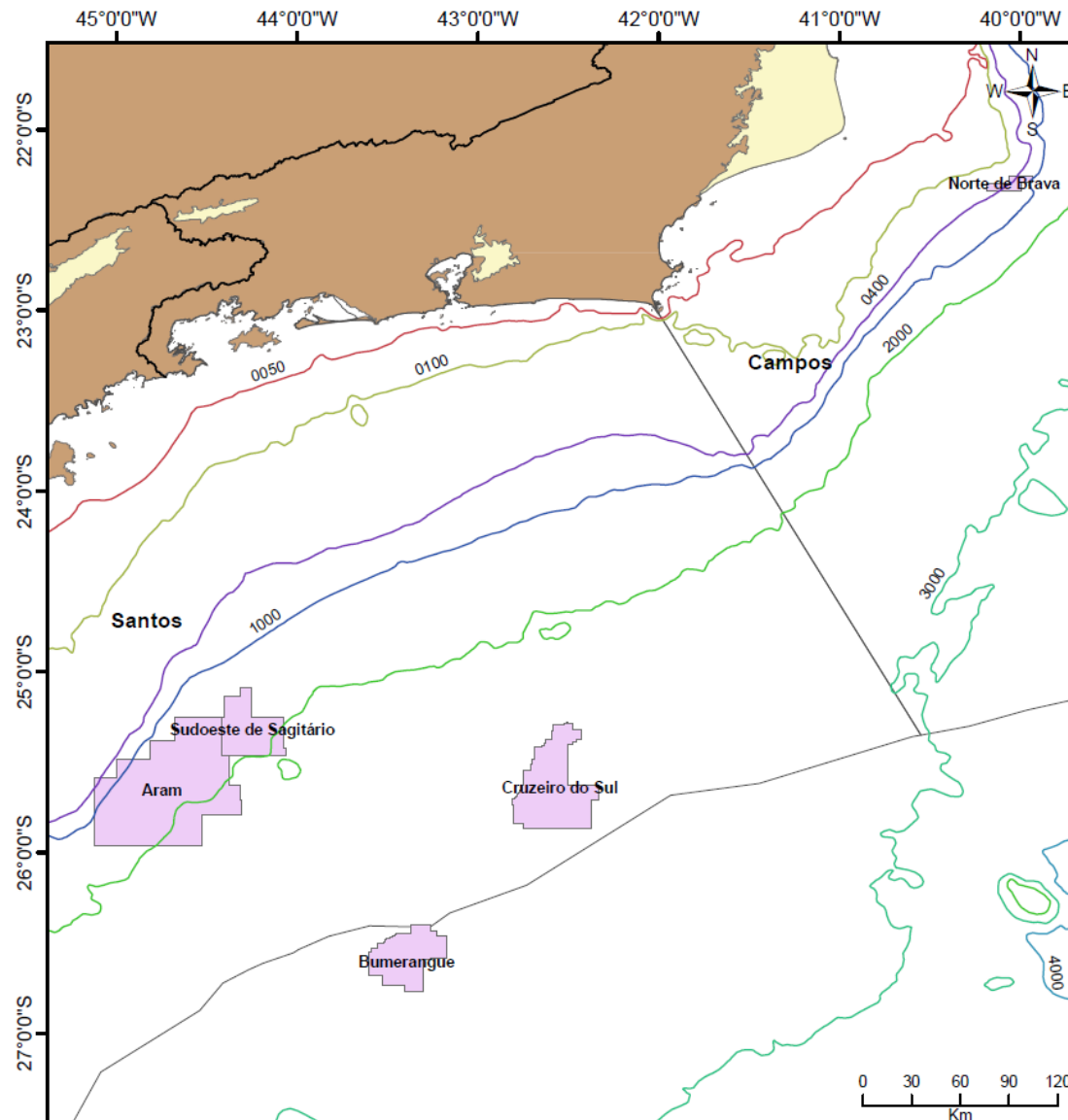
# Diretrizes Ambientais

**Nilce Olivier Costa**

Superintendência de Segurança Operacional e Meio Ambiente

*Rio de Janeiro, 18 de setembro de 2019*

# Localização



Campos

○ Norte de Brava

○ Aram

Santos

○ Sudoeste de Sagitário

○ Cruzeiro do Sul

○ Bumerangue

LDA de 1000 a 2.250 m

Distância superior a 90 km da  
linha de costa

## Resolução CNPE nº 17/2017



Avaliações Ambientais de Áreas Sedimentares (AAAS)



Manifestação Conjunta do Ministério de Minas e Energia e do Ministério do Meio Ambiente



Pareceres dos Órgãos Estaduais do Meio Ambiente



Antecipação e solução de possíveis conflitos ainda na etapa de definição de blocos

## IBAMA e ICMBio



- Informação Técnica nº 7/2019
- Nota Técnica 12/2019
- Manifestação Conjunta  
MME/MMA


Todas as áreas em oferta na 6ª Rodada de Partilha da Produção foram consideradas aptas para realização das atividades

# Considerações Gerais


- ✓ Principais questões, na fase exploratória, a serem consideradas para avaliação da viabilidade ambiental:
  - impactos sobre a pesca;
  - presença de bancos biogênicos, bem como os impactos cumulativos de muitas atividades concomitantes;
  - cenários com alta probabilidade de toque na costa.
- ✓ Os PEIs deverão contemplar análises robustas de vulnerabilidade com especial atenção às unidades de conservação e às espécies ameaçadas presentes na área; poderão ser exigidos recursos adicionais àqueles previstos na Resolução Conama nº 398/08;
- ✓ Para a concessão das licenças ambientais deverão ser estabelecidas estratégias de respostas a acidentes com óleo que realmente demonstrem sua eficácia, caso as modelagens indiquem elevada probabilidade de atingimento dos ativos ambientais por óleo;
- ✓ Sobreposição das áreas aos polígonos de 35 espécies ameaçadas de extinção na bacia de Campos e 22 espécies na bacia de Santos, porém sem registro de ocorrência.

# Considerações Finais

## A Manifestação Conjunta

- 
- evidencia que não há incompatibilidades das áreas em oferta com os objetivos estratégicos de proteção da qualidade ambiental;
  - antecipa recomendações para o licenciamento ambiental na forma de condicionantes e medidas de mitigação;
  - não substitui o processo de licenciamento ambiental (atribuição do Ibama).

## Papel institucional da ANP:

- 
- Avaliação do cumprimento dos programas exploratórios;
  - Impõe padrões de segurança operacional e uso de melhores práticas;
  - Salas de situação dos processos de licenciamento ambiental → otimização do processo;
  - Realização de treinamentos técnicos com órgãos ambientais;
  - Contratação das AAAS e participação no Comitê Técnico de Acompanhamento (CTA).

# Divulgação

PRÉ-SAL  
Brasil 6  
PARTILHA DA PRODUÇÃO



[Ir para o conteúdo 1](#) [Ir para o menu 2](#) [Ir para a busca 3](#) [Ir para o rodapé 4](#)

ACESSIBILIDADE ALTO CONTRASTE MAPA DO SITE

ENGLISH

**Rodadas**  
de Licitações de Petróleo  
e Gás Natural

Buscar no portal



Home Legislação Concessões Nomenclatura de Áreas Contato Perguntas Frequentes Site ANP

PÁGINA INICIAL > 6ª RODADA DE PARTILHA DE PRODUÇÃO - PRÉ-SAL > DIRETRIZES AMBIENTAIS

Entenda as Rodadas

Oferta Permanente

Cessão de Contratos

Instituições  
Inadimplentes

RODADAS EM  
ANDAMENTO

Rodada de Licitações  
do Excedente da  
Cessão Onerosa

6ª Rodada de Partilha  
de Produção - Pré-Sal

Áreas em Oferta

Pré-Edital e  
Minutas de  
contrato de  
partilha de  
produção

Cronograma  
Indicativo - 6ª  
Rodada de

## Diretrizes Ambientais

Publicado: Segunda, 15 de Abril de 2019, 12h37 | Última atualização em Segunda,  
15 de Abril de 2019, 13h18 | Acessos: 390

 Tweetar

 Curtir 3 mil

Para cumprimento ao disposto na Resolução CNPE nº 17/17, as áreas ofertadas nas rodadas de licitações promovidas pela ANP são previamente analisadas quanto à viabilidade ambiental pelos órgãos ambientais competentes.

O objetivo desse trabalho conjunto é eventualmente excluir áreas por restrições ambientais em função de sobreposição com áreas onde não é possível ou recomendável a ocorrência de atividades de exploração e produção (E&P) de petróleo e gás natural.

Como resultado dessa análise são elaborados pareceres pelos órgãos ambientais contendo algumas diretrizes, que permitem ao futuro concessionário a inclusão da variável ambiental em seus estudos de viabilidade técnica e econômica dos projetos de E&P de petróleo e gás natural.

O licenciamento ambiental das atividades marítimas e em zona de transição de E&P é realizado pelo Instituto Brasileiro do Meio Ambiente e dos Recursos Naturais Renováveis (Ibama), por meio da CGMAC (Coordenação Geral de Licenciamento Ambiental de Empreendimentos Marinhos e Costeiros).

- [Licenciamento Ambiental](#)

Documentos:

[Manifestação Conjunta MME-MMA](#)

[Informação Técnica nº 7/2019-COPROD/CGMAC/DILIC](#)

[Nota Técnica nº 12/2019/COESP/CGCON/DIBIO/ICMBio](#)



- [rodadas.anp.gov.br](http://rodadas.anp.gov.br)
- Pacote de dados



MINISTÉRIO DE  
MINAS E ENERGIA



PÁTRIA AMADA  
**BRASIL**  
GOVERNO FEDERAL

# Obrigado.

Contato: [rodadas@anp.gov.br](mailto:rodadas@anp.gov.br)

[www.anp.gov.br](http://www.anp.gov.br)

<http://rodadas.anp.gov.br/pt/6-rodada-de-partilha-de-producao-pre-sal/diretrizes-ambientais>