



MINISTÉRIO DE MINAS E ENERGIA



Ministério do
Meio Ambiente

Governo Federal

Manifestação Conjunta MME e MMA

4ª Rodada de Partilha de Produção

MME

Dfol



MINISTÉRIO DE MINAS E ENERGIA

Fevereiro de 2018

1 INTRODUÇÃO

A Portaria MMA nº 119/2008 instituiu, no âmbito do Ministério do Meio Ambiente, o Grupo de Trabalho Interinstitucional de Atividades de Exploração e Produção de Óleo e Gás – GTPEG¹. A constituição do Grupo teve por objetivo apoiar tecnicamente a interlocução com o setor de exploração e produção de petróleo e gás natural, em especial no que se refere às análises ambientais prévias à definição de áreas para outorga e às recomendações estratégicas para o processo de licenciamento dessas atividades no território nacional e em águas jurisdicionais brasileiras.

De acordo com o art. 6º da Resolução CNPE nº 17/2017, o planejamento para a outorga de áreas deverá considerar o resultado das avaliações ambientais de áreas sedimentares. No entanto, para as áreas nas quais ainda não tenham sido concluídos tais estudos, como é o caso daquelas aprovadas pela Resolução CNPE nº 21/2017², as avaliações sobre possíveis restrições ambientais serão sustentadas por manifestação conjunta do Ministério de Minas e Energia e do Ministério do Meio Ambiente, podendo, “individual e independentemente, delegar a competência” para o seu estabelecimento.

Desse modo, este documento apresenta a manifestação conjunta entre o MME e o MMA, a respeito das áreas em oferta, no âmbito da 4ª Rodada de Partilha, em consonância com a Resolução CNPE nº 17/2017.

Tendo como base as áreas indicadas na Resolução CNPE nº 21/2017, para oferta na 4ª Rodada de Partilha de Produção, assim como as recomendações constantes no “Parecer Técnico Preliminar GTPEG nº 02/2018”, MME e MMA concordam com a oferta das áreas apresentadas neste documento.

2 ÁREAS A SEREM OFERTADAS NA 4ª RODADA DE PARTILHA

2.1 BACIA DE CAMPOS

O GTPEG não propôs exclusão ou adequação de áreas na Bacia de Campos. Assim, MME e MMA concordam com a oferta das seguintes áreas:

- Dois Irmãos (Figura 1) e Itaimbezinho (Figura 2).

2.2 BACIA DE SANTOS

O GTPEG não propôs exclusão ou adequação de áreas na Bacia de Santos. Assim, MME e MMA concordam com a oferta das seguintes áreas:

¹ A atual composição do GTPEG inclui representantes do Ministério do Meio Ambiente – MMA, Instituto Brasileiro do Meio Ambiente e dos Recursos Naturais Renováveis - Ibama, Instituto Chico Mendes de Conservação da Biodiversidade – ICMBio e Agência Nacional de Águas – ANA.

² Autoriza a oferta de áreas na Quarta Rodada de Partilha de Produção na área do pré-sal.

mme

gfd



MINISTÉRIO DE MINAS E ENERGIA

- Saturno³ (Figura 3), Três Marias (Figura 4) e Uirapuru (Figura 5).

3 CONSIDERAÇÕES

O MMA salienta que, apesar de não existirem impeditivos para a oferta das áreas objeto da 4ª Rodada de Partilha, deve-se atentar para as recomendações e observações constantes do Parecer Técnico GTPEG nº2/2018, visando à consecução dos objetivos estratégicos de proteção da qualidade ambiental. Em especial, o MMA reforça a necessidade de atenção quanto à presença, nas cinco áreas analisadas, de polígonos de ocorrência de espécies ameaçadas de extinção e os cuidados específicos demandados por tais ocorrências, no sentido de evitar impactos.

4 CONCLUSÃO

Após análise conjunta, MME e MMA concordam com a apresentação das cinco áreas acima citadas para oferta na 4ª Rodada de Partilha e com a publicação das informações contidas neste documento no sítio das Rodadas de Licitações da ANP.

Rio de Janeiro, ²² de fevereiro de 2018.

De acordo:

Décio Oddone

Diretor-Geral

Agência Nacional do Petróleo, Gás Natural e Biocombustíveis - ANP

Marília Marreco Cerqueira

Assessora Especial do Ministro do Meio Ambiente

³ A Área de Saturno está localizada nas Bacias de Campos e Santos, porém a sua maior parte encontra-se na Bacia de Santos.

mme

DJOL

ANEXO I

Mapas de setores e blocos acordados pelo MME e MMA para a oferta na
4ª Rodada de Partilha de Produção

MME

Dfcd

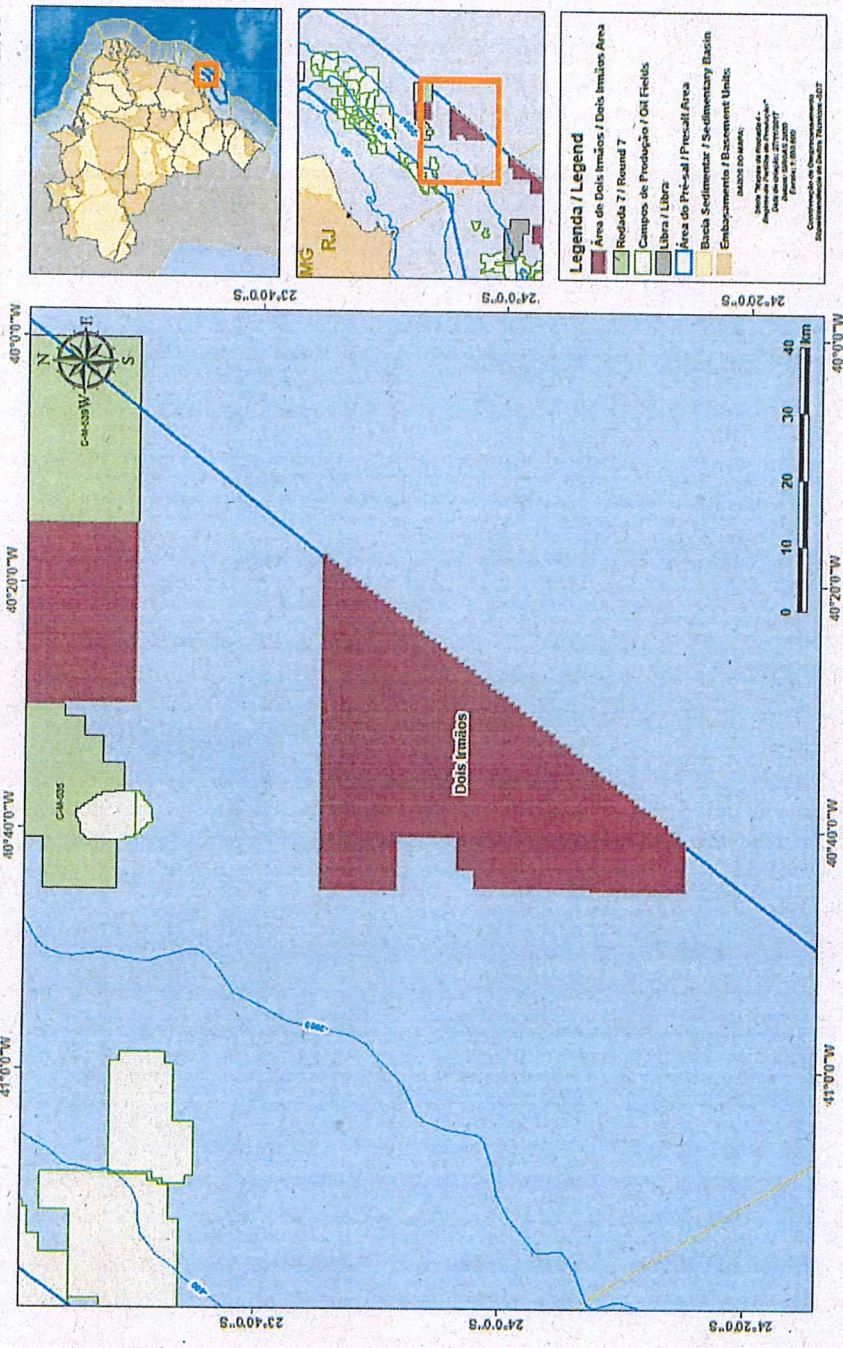


Figura 1. Área de Dois Irmãos apta para ser ofertada na Bacia de Campos.

muve
Djal

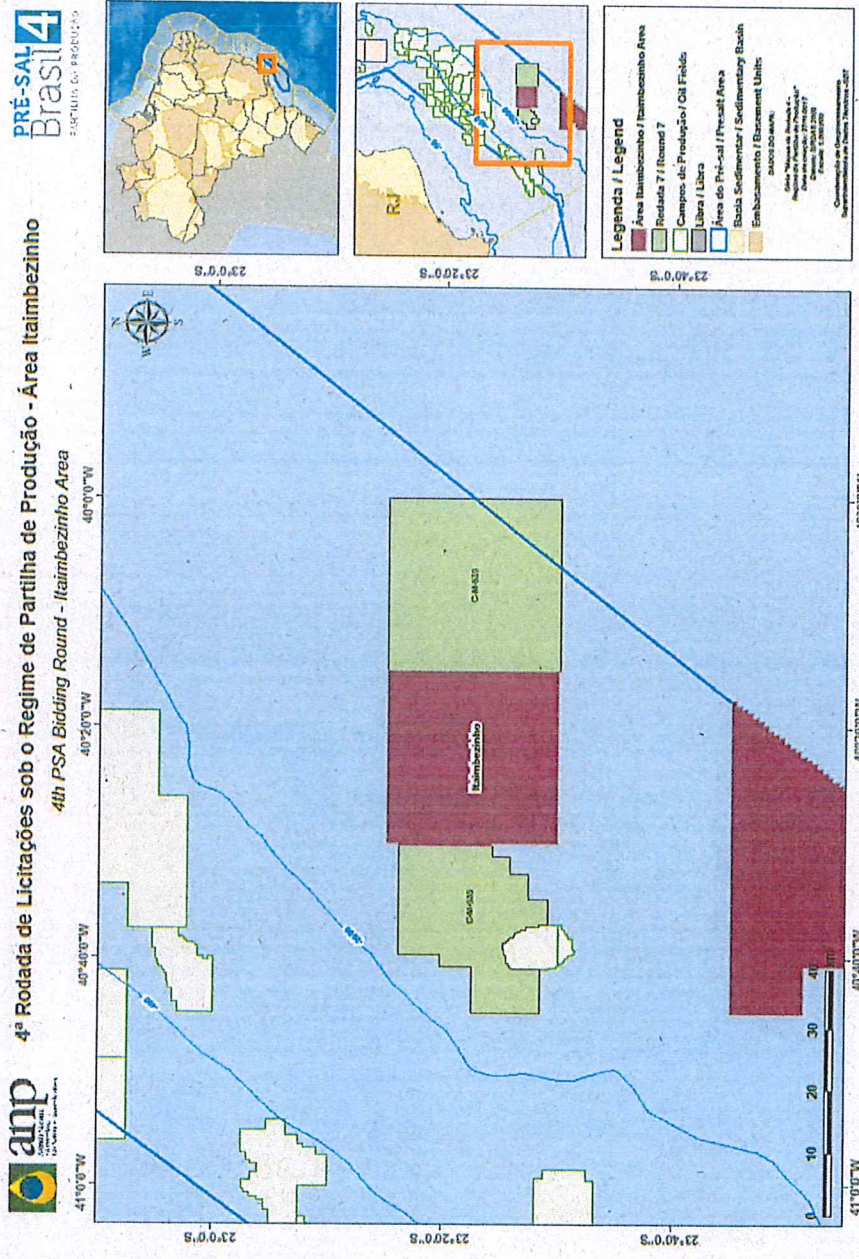


Figura 2. Área de Itaimbezinho apta para ser ofertada na Bacia de Campos.

me
Dxol

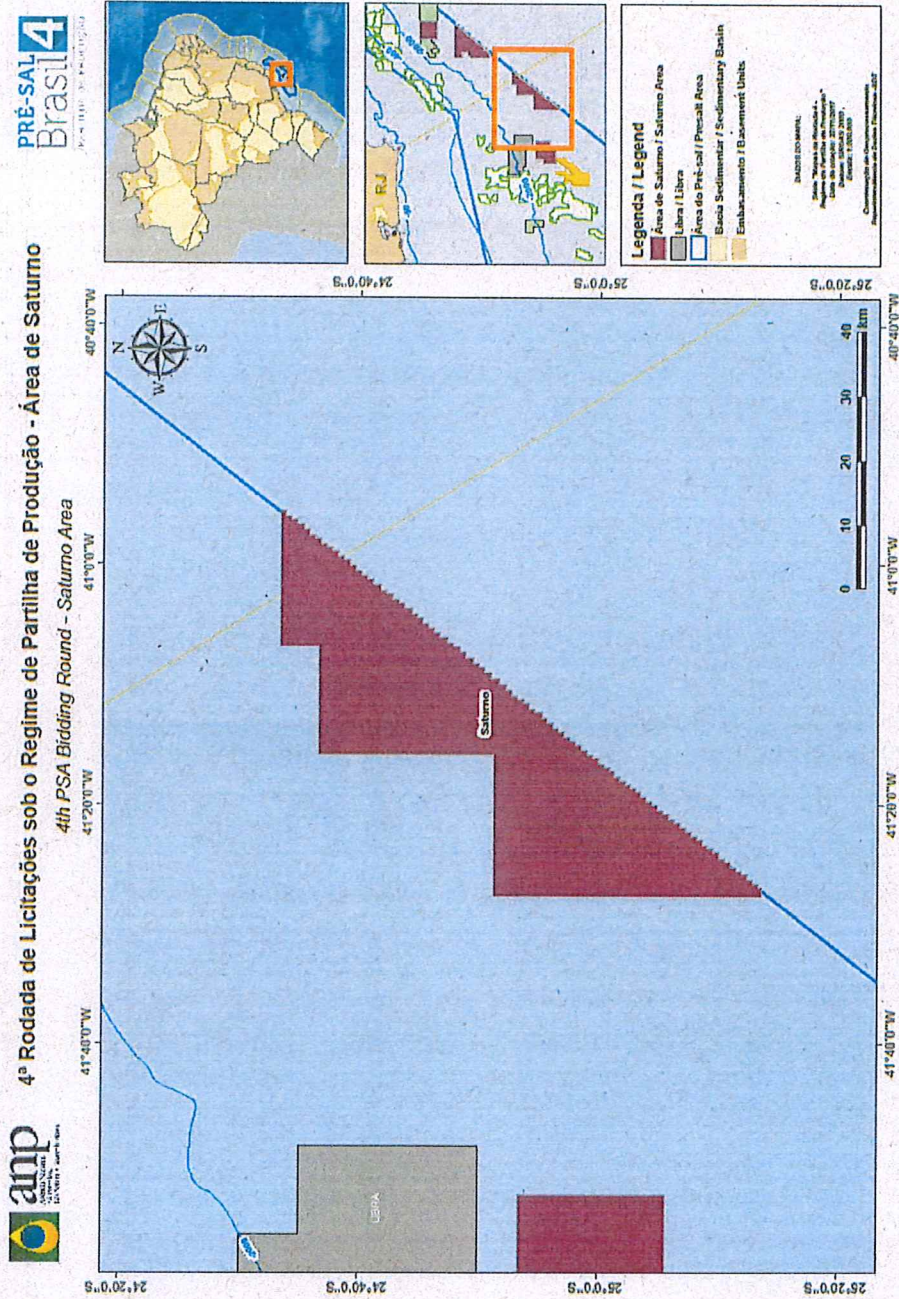


Figura 3. Área de Saturno apta para ser ofertada nas Bacias de Campos e Santos.

hwe *DFOL*

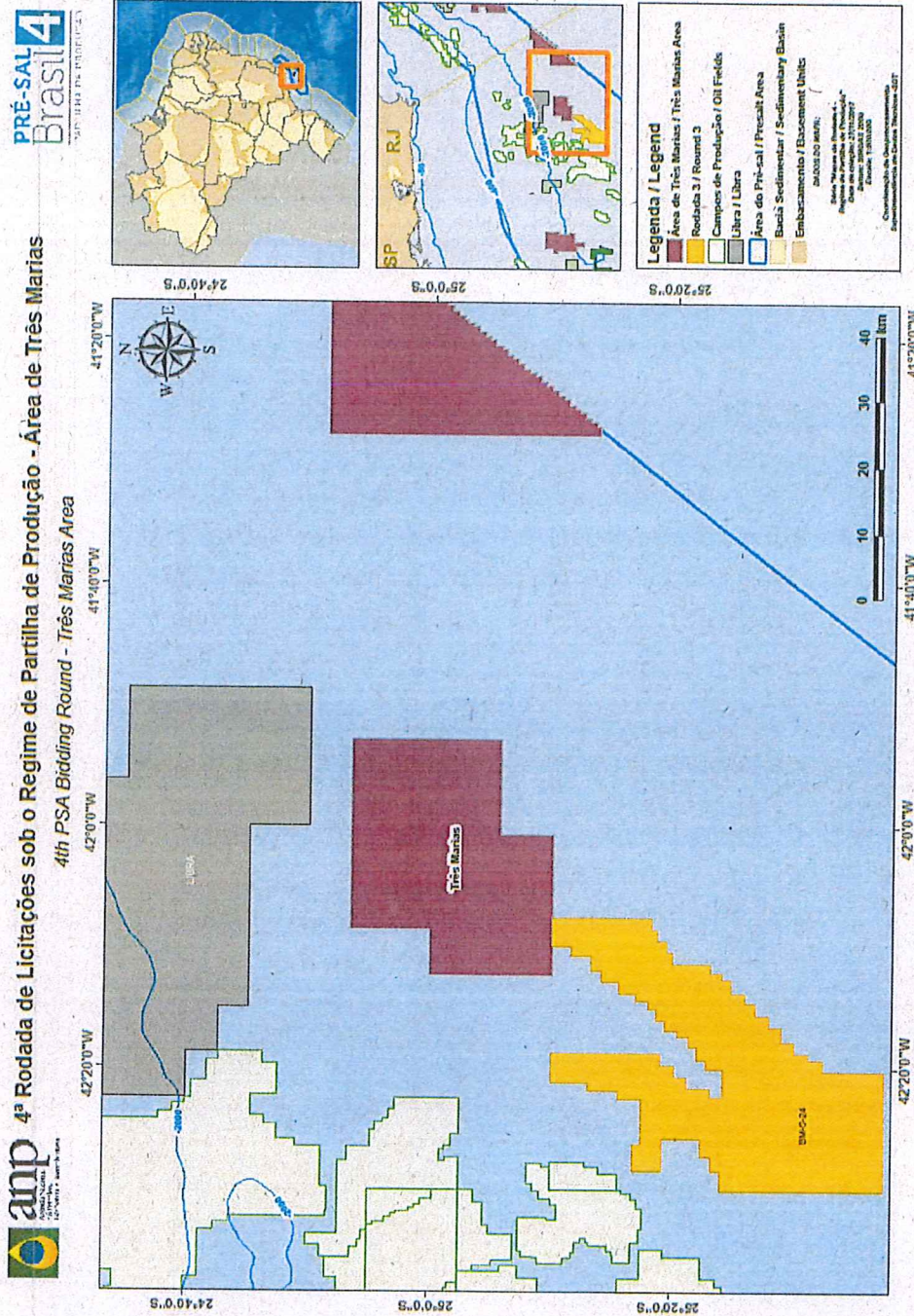


Figura 4. Área de Três Marias apta para ser ofertada na Bacia de Santos.

Handwritten signatures in blue ink.

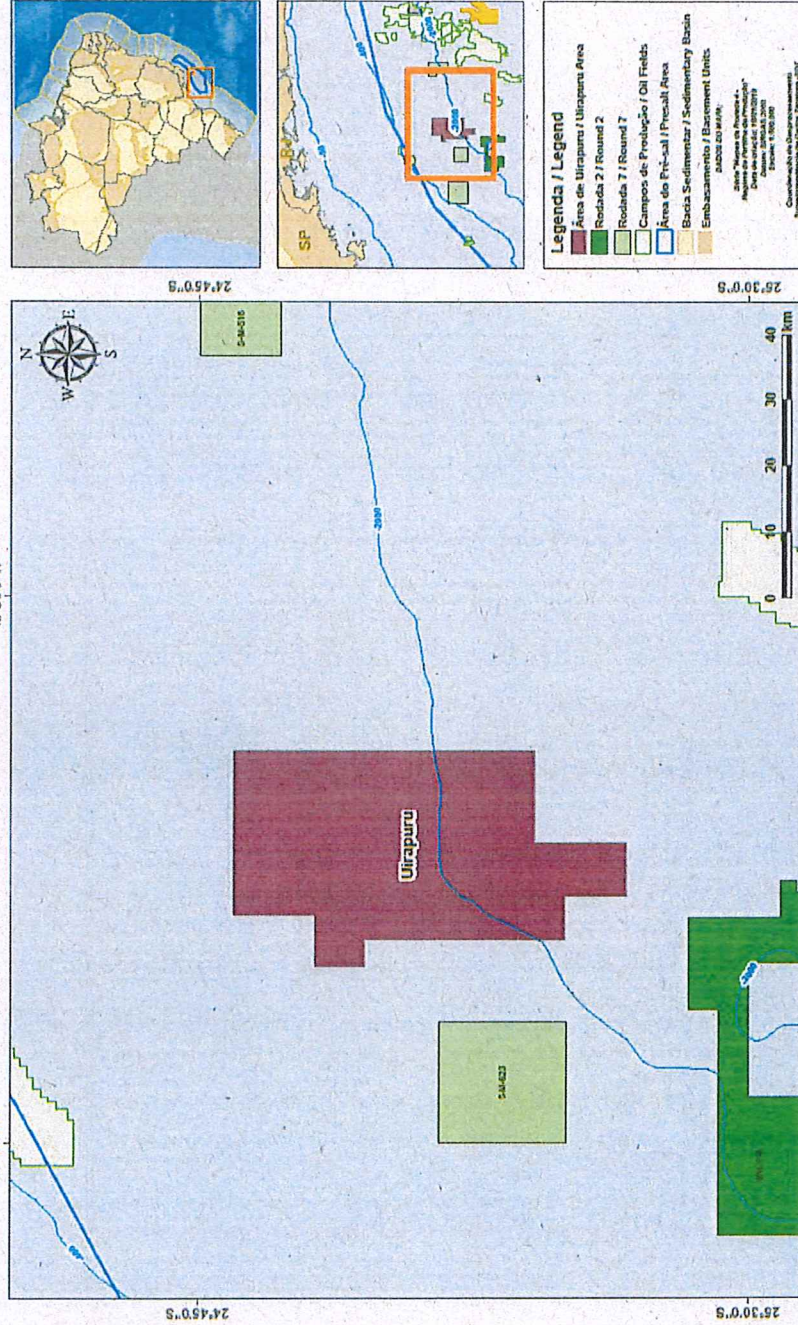


Figura 5. Área de Uirapuru apta para ser ofertada na Bacia de Santos.

Mu we
Stal