



anp
Agência Nacional
do Petróleo,
Gás Natural e Biocombustíveis



Áreas em oferta na Oitava Rodada de Licitações para Exploração e Produção de Petróleo e Gás Natural

Magda Chambriard
Superintendência de Definição de Blocos - ANP



anp
Agência Nacional
do Petróleo,
Gás Natural e Biocombustíveis

Sumário



- **Os estudos da ANP para a 8ª Rodada de Licitações**
- **A política governamental para petróleo e gás natural**
- **As áreas selecionadas pelo CNPE para oferta em 2006**



anp
Agência Nacional
do Petróleo,
Gás Natural e Biocombustíveis

Os estudos da ANP



- 1. Análise geológica e geofísica de áreas exploratórias**
- 2. Estudos dos recursos petrolíferos**
- 3. Submissão das áreas para estudos dos órgãos ambientais**



anp
Agência Nacional
do Petróleo,
Gás Natural e Biocombustíveis



Análise ambiental

- IBAMA e Órgãos Estaduais de Meio Ambiente
- Guias de licenciamento



anp
Agência Nacional
do Petróleo,
Gás Natural e Biocombustíveis

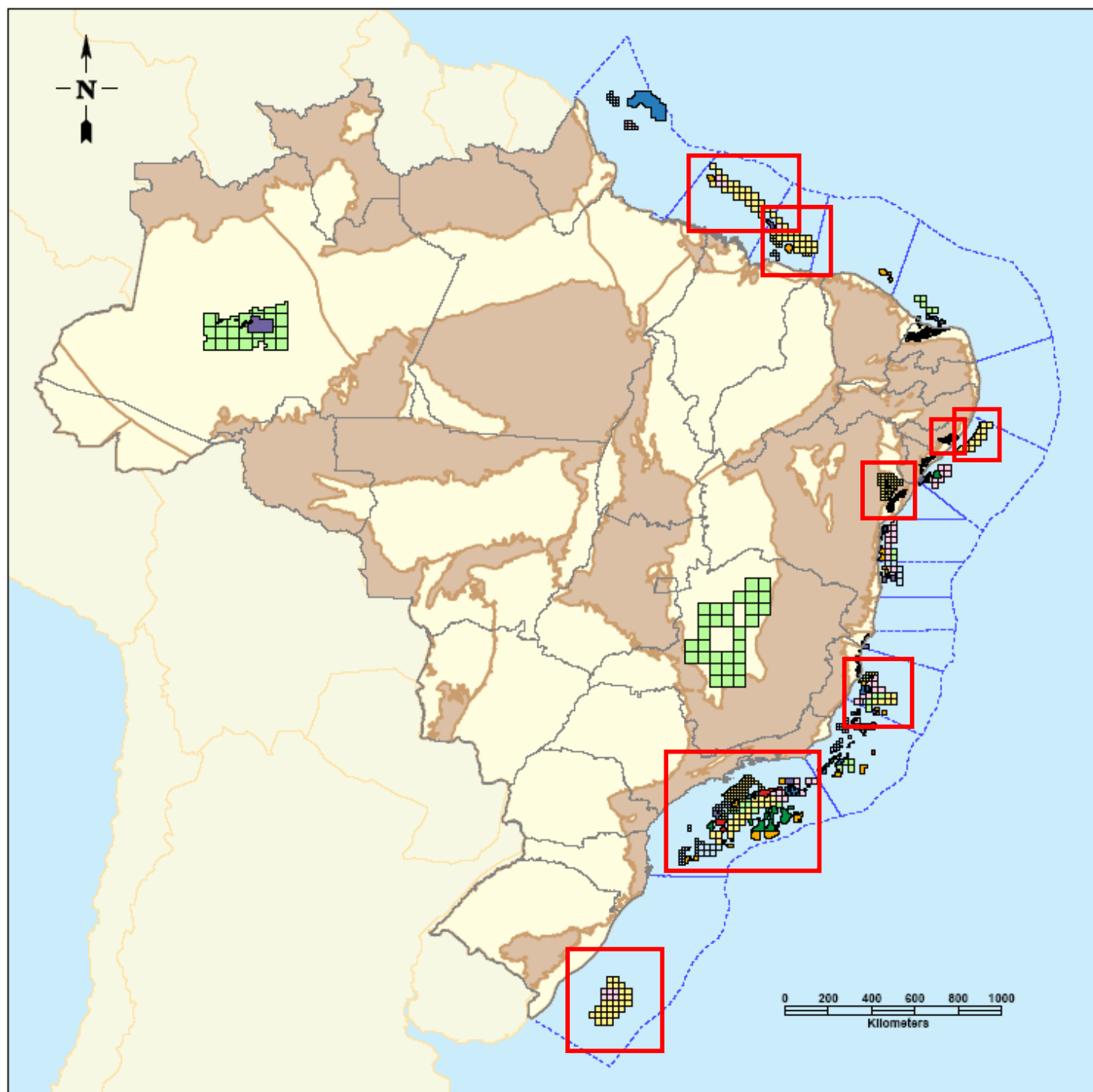
A Política Governamental



- **A 8º Rodada foi autorizada pela **Resolução 3/2006** do Conselho Nacional de Política Energética (CNPE), com as seguintes premissas**
 - **Serão priorizadas áreas de elevado potencial, principalmente para gás natural**
 - **Serão licitadas áreas de novas fronteiras, com o objetivo de atrair investimentos para regiões pouco exploradas**
 - **Serão licitadas áreas em bacias maduras, como oportunidade para pequenas e médias empresas**



Quadro Sumário dos setores Áreas selecionados para oferta



Blocos Exploratórios

14 setores

7 bacias sedimentares

12 setores marítimos

91.702,51 km²

2 setores terrestres

9.893,61 km²

Área Total: 101.596,12 km²

4º licitação	144 M km ²
7º licitação	397 M km ²



anp
Agência Nacional
do Petróleo,
Gás Natural e Biocombustíveis

Áreas em Oferta



1. Blocos Exploratórios - Bacia de Pelotas

Setor: SP-AP3

Total de blocos: 27

Área total: 17.463,09 km²

Área média: 646 km²

Distância Média até
Porto Rio Grande (RS): 230 km

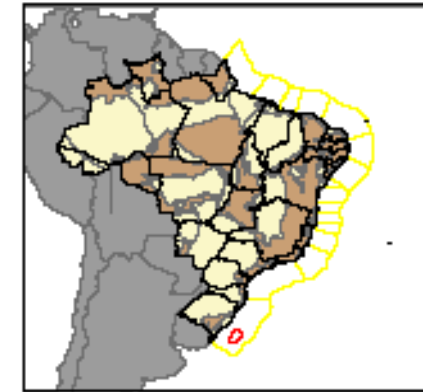
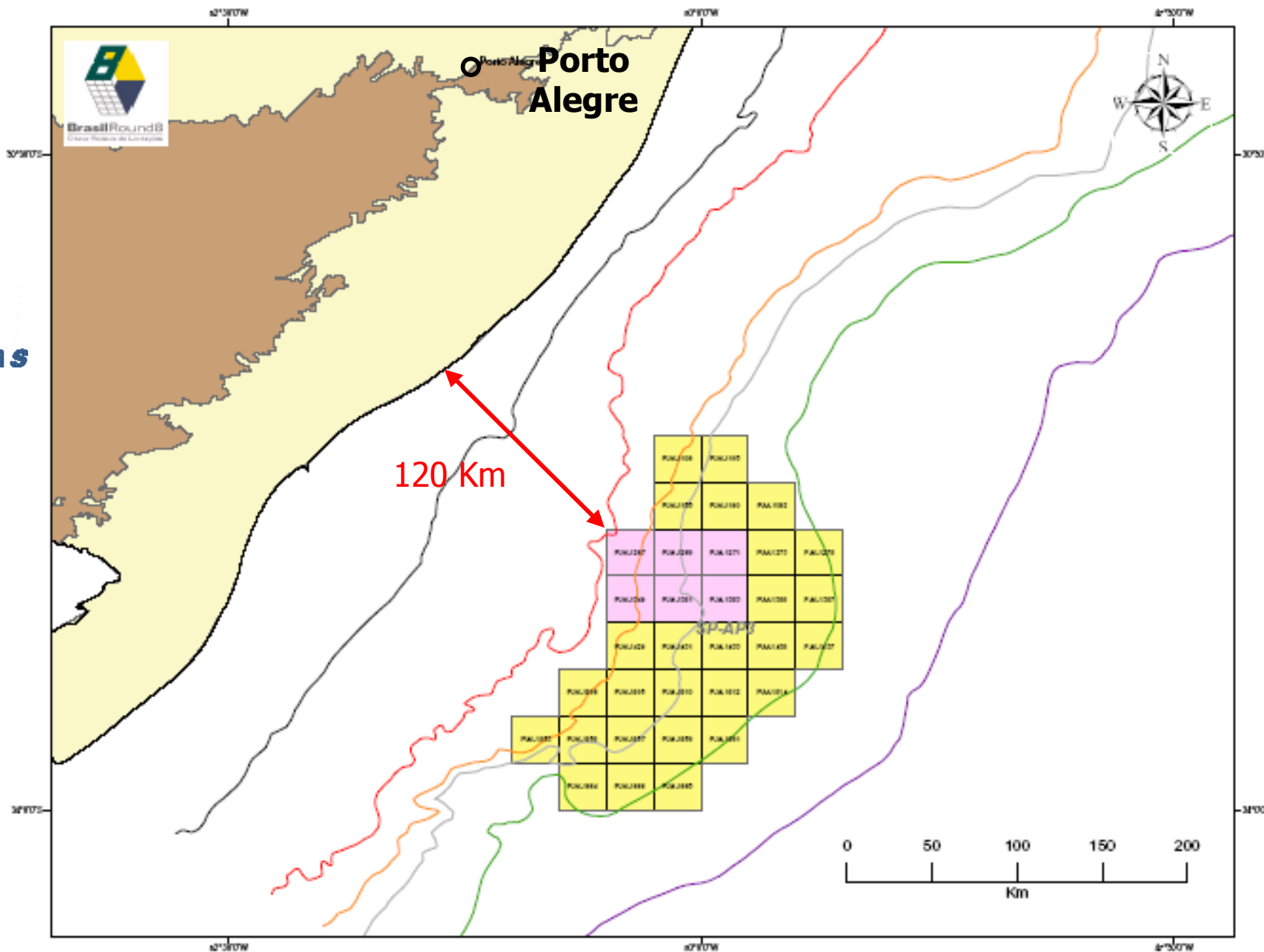




Setores Propostos



Bacia de Pelotas Pelotas Basin



**Legenda
 Legend**

- Capitais
 Capitals
- Setores Oitava Rodada
 Sectors - Round 8
- Blocos Oferecidos Rodada 8
 Offered Blocks - Round 8

**Blocos Exploratórios sob Concessão
 Exploratory Blocks Under Concession**

- Rodada 6
 Round 6

**Batimetria - (m)
 Bathymetry - (m)**

- 0050 — 1000
- 0100 — 2000
- 0400 — 3000

■ Bacias Sedimentares
 Sedimentary Basins

■ Embasamento
 Igneous and Metamorphic Basins

www.Brasil-Round8.gov.br
 Atualizado - Updated 02/09/2006






2. Blocos Exploratórios - Bacia de Santos

**Setores: SS-AR2, SS-AP2
e SS-AP3**

Total de blocos: 79

Área total: 23.542,96 km²

Área média:

- Água Rasa: 162 km²
- Água Profunda: 671 km²

Distância Média até
Porto Santos (SP): 230 km





anp
 Agência Nacional
 do Petróleo,
 Gás Natural e Biocombustíveis

Setores Propostos



BrasilRound8
 Oitava Rodada de Licitações



MAERSK LINE



REPSOL



Shell

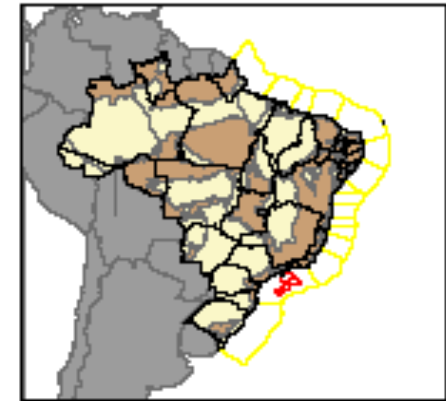
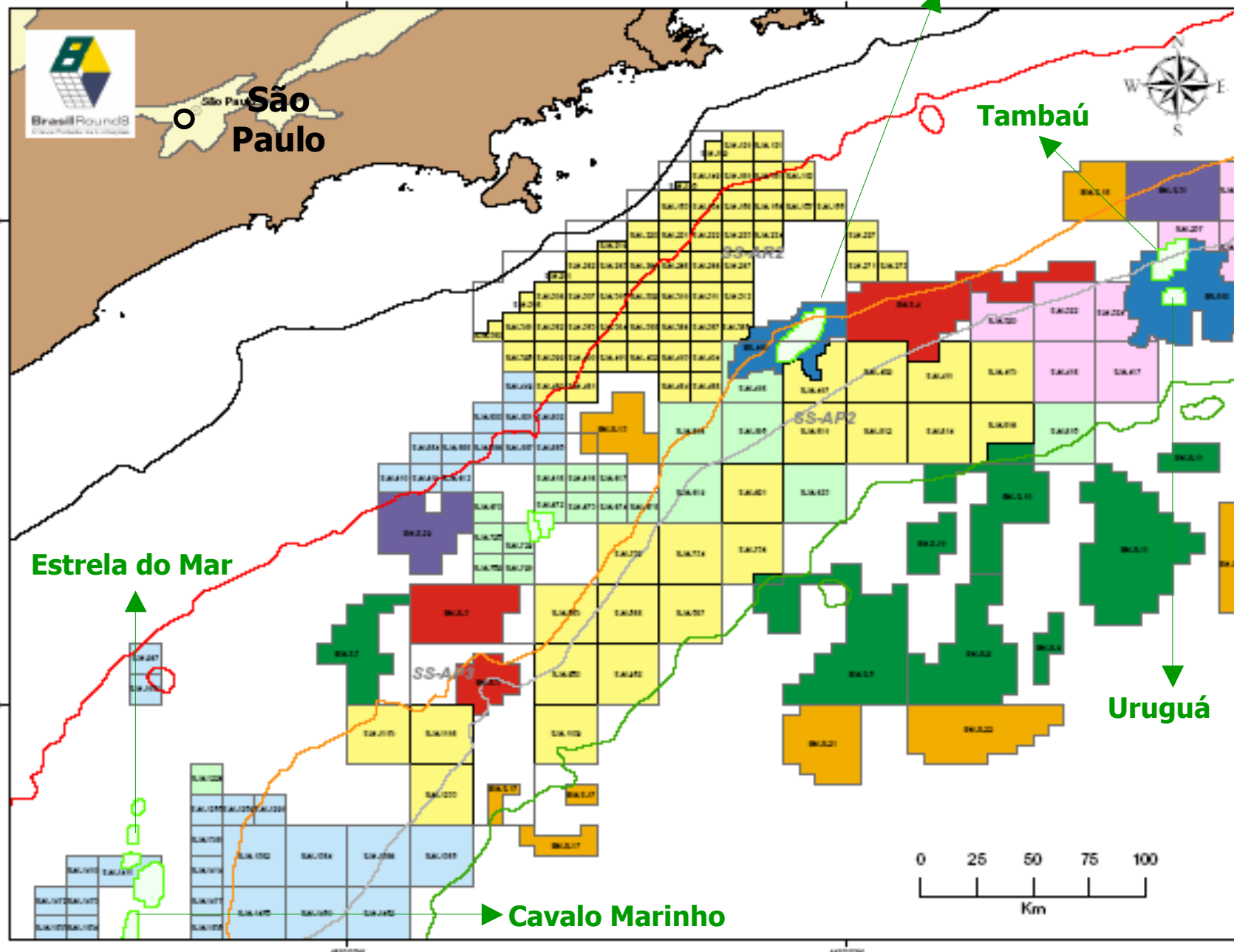


NEWFIELD



PETROBRAS

Bacia de Santos Santos Basin



Legenda
 Legend

- Capitals
 Capitais
- Setores
 Sectors - Round 8
- Blocos Oferecidos Rodada 8
 Offered Blocks - Round 8
- Campos em Desenvolvimento ou Produção
 Fields Under Development or Production

Blocos Exploratórios sob Concessão
 Exploratory Blocks Under Concession

Rodada 0 Round 0	Rodada 4 Round 4
Rodada 1 Round 1	Rodada 5 Round 5
Rodada 2 Round 2	Rodada 6 Round 6
Rodada 3 Round 3	Rodada 7 Round 7

Batimetria - (m)
 Bathymetry - (ft)

- 0050
- 0100
- 0400
- 1000
- 2000
- 3000

Bacias Sedimentares
 Sedimentary Basins

Embasamento
 Igneous and Metamorphic Basins

www.Brasil-Rounds.gov.br
 Atualizado - Updated 23/02/2008



3. Blocos Exploratórios - Bacia do Espírito Santo

Setores: SES-AR2 e SES-AP2

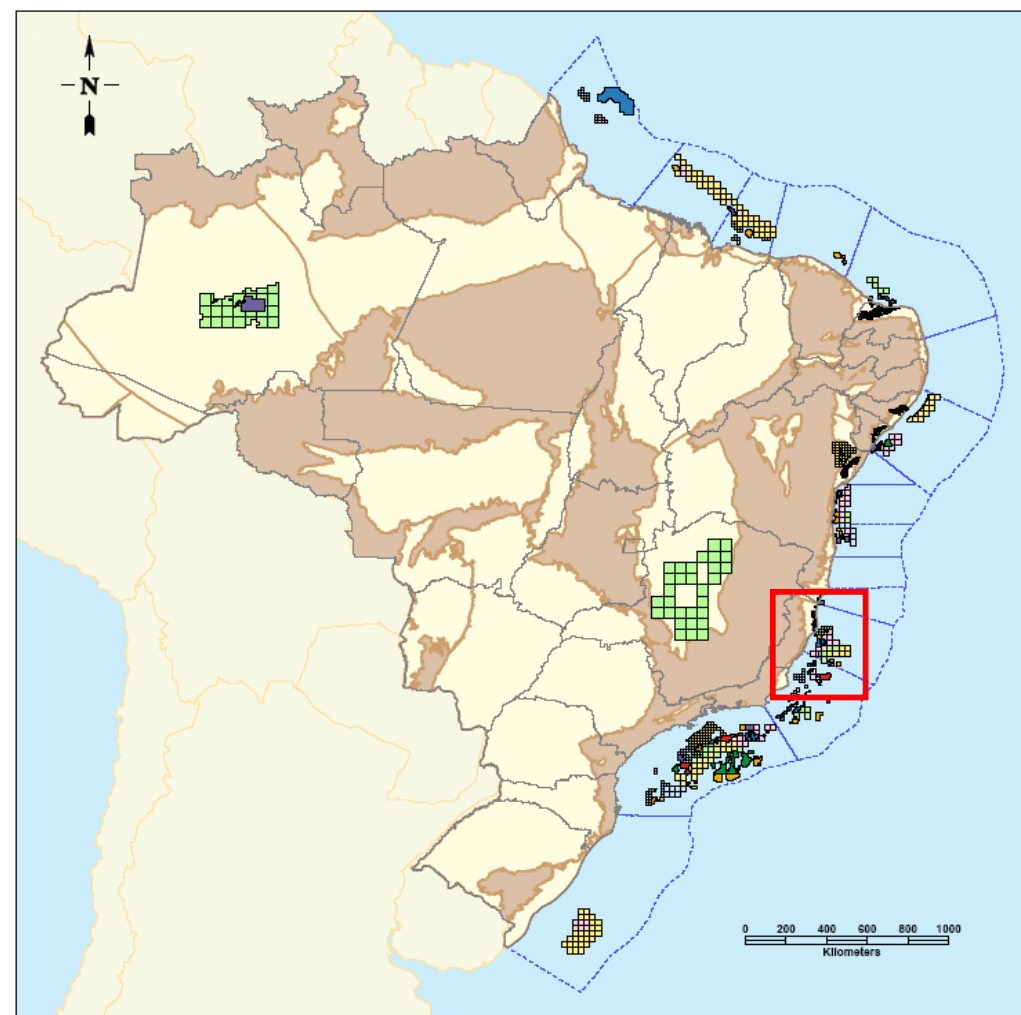
Total de blocos: 12

Área total: 5.410 km²

Área média:

- Água Rasa: 180 km²
- Água Profunda: 721 km²

Distância Média até
Porto de Vitória (ES): 170 km


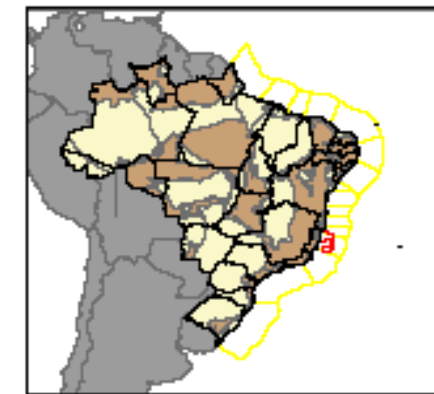
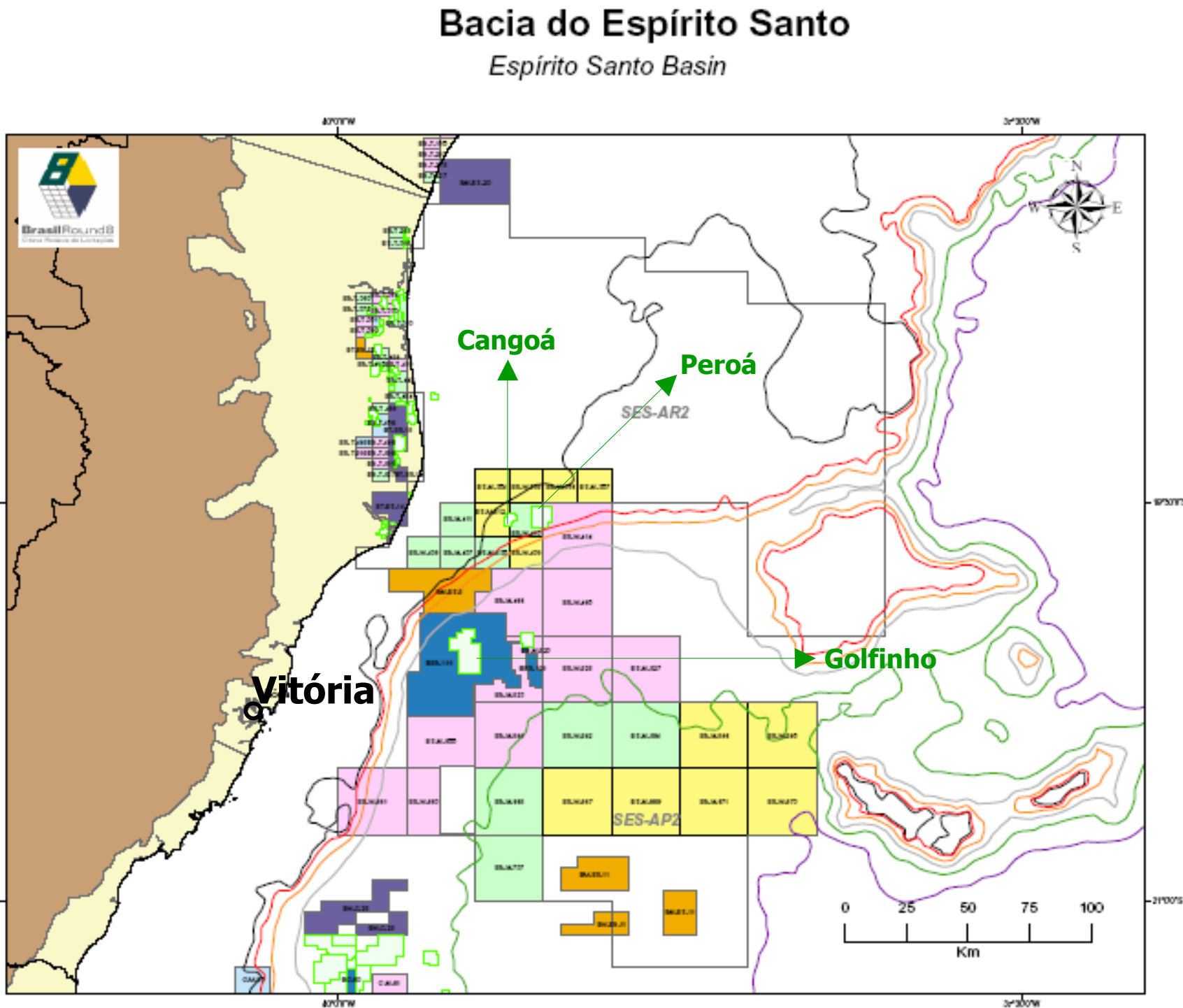




Setores Propostos



A Hess





4. Blocos Exploratórios - Bacia de Tucano Sul

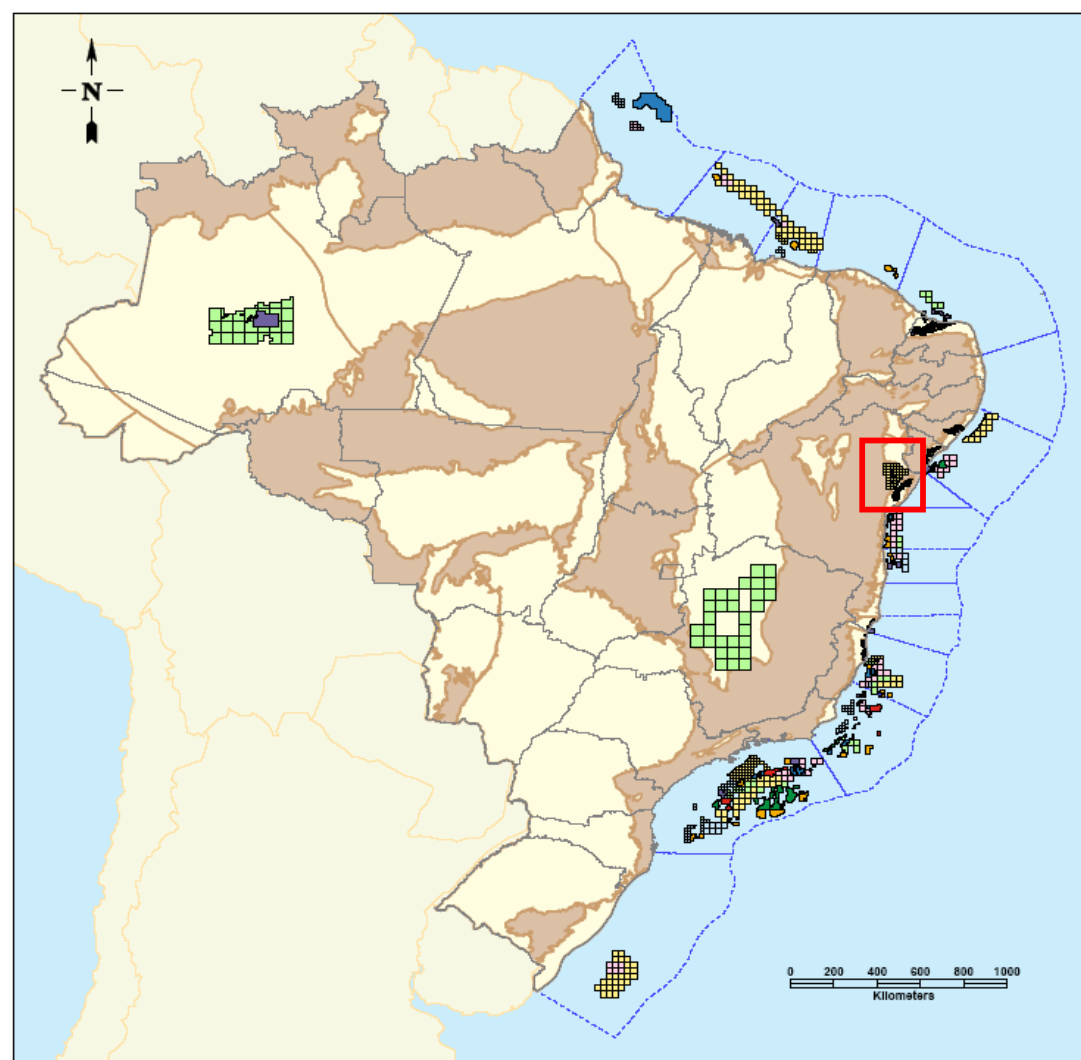
Setor: STUC-SUL

Total de blocos: 47

Área total: 8.433,77 km²

Área média: 180 km²

Distância Média até
Salvador (BA): 220 km





Setores Propostos

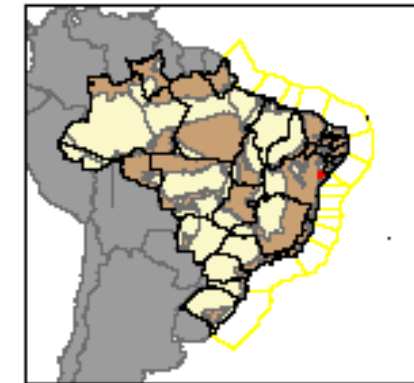


Bacia de Tucano Sul

Tucano Sul Basin

Fazenda Santa Rosa

Fazenda Matinha



Legenda
Legend

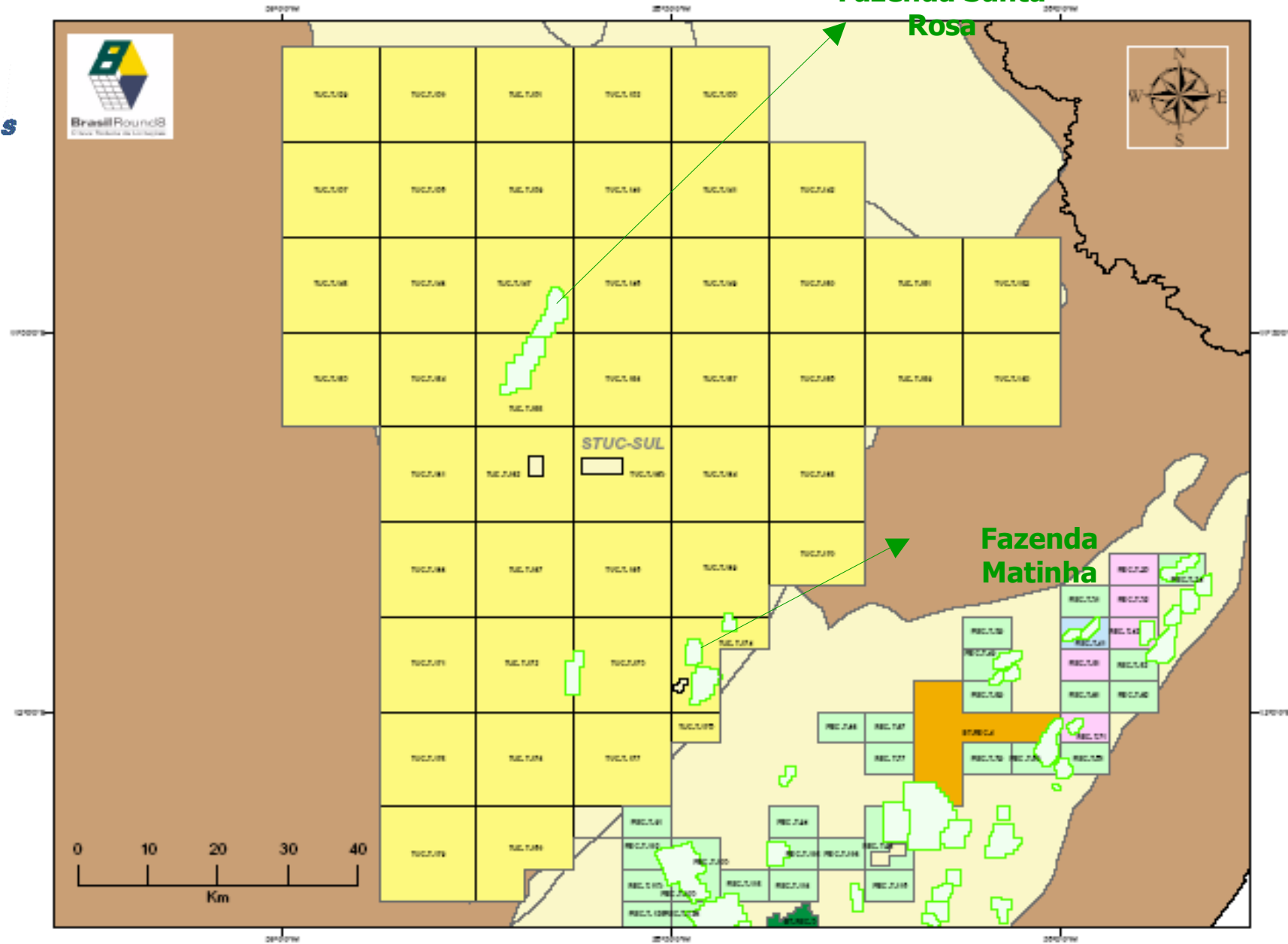
- Setores Oitava Rodada
Sectors - Round 8
- Blocos Oferecidos Rodada 8
Offered Blocks - Round 8
- Campos em Desenvolvimento ou Produção
Fields Under Development or Production

Blocos Exploratórios sob Concessão
Exploratory Blocks Under Concession

- Rodada 2
Round 2
- Rodada 3
Round 3
- Rodada 5
Round 5
- Rodada 6
Round 6
- Rodada 7
Round 7

- Bacias Sedimentares
Sedimentary Basins
- Embasamento
Igneous and Metamorphic Basins

www.Brasil-Rounds.gov.br
 Atualizado - Updated 02/08/2006





5. Blocos Exploratórios Bacia do Sergipe –Alagoas / Estado de Alagoas

Setor: **SSEAL-T2**

Total de blocos terra: 49

Área total terra: 1.459,84 km²

Área média terra: 30 km²

Setor: **SSEAL-AP1**

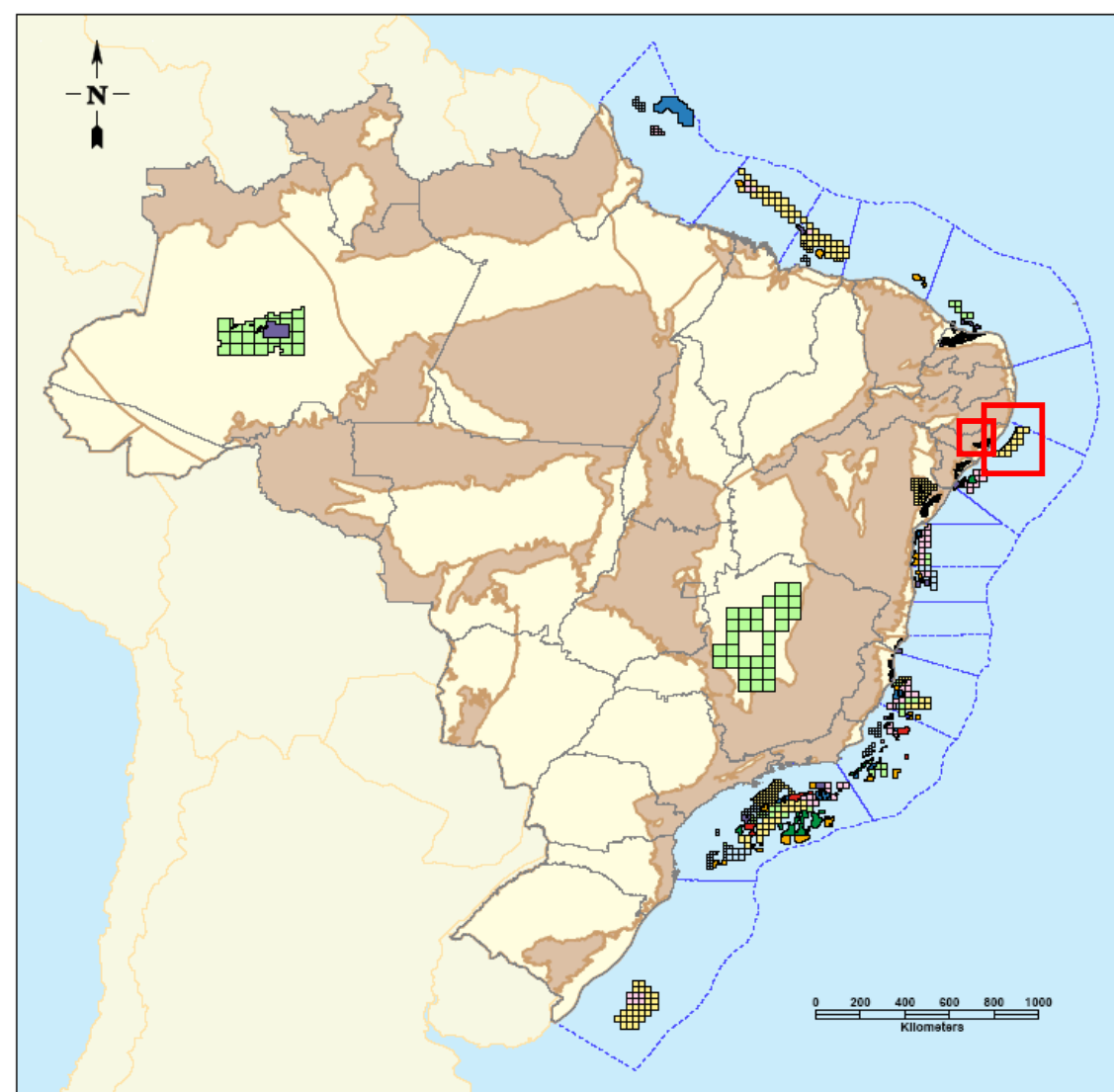
Total de blocos mar: 14

Área total mar: 9.135,62 km²

Área média mar: 652 km²

Distância Média até

Porto Suape (PE): 220 km



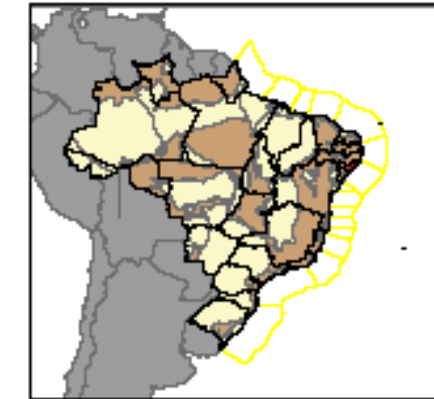
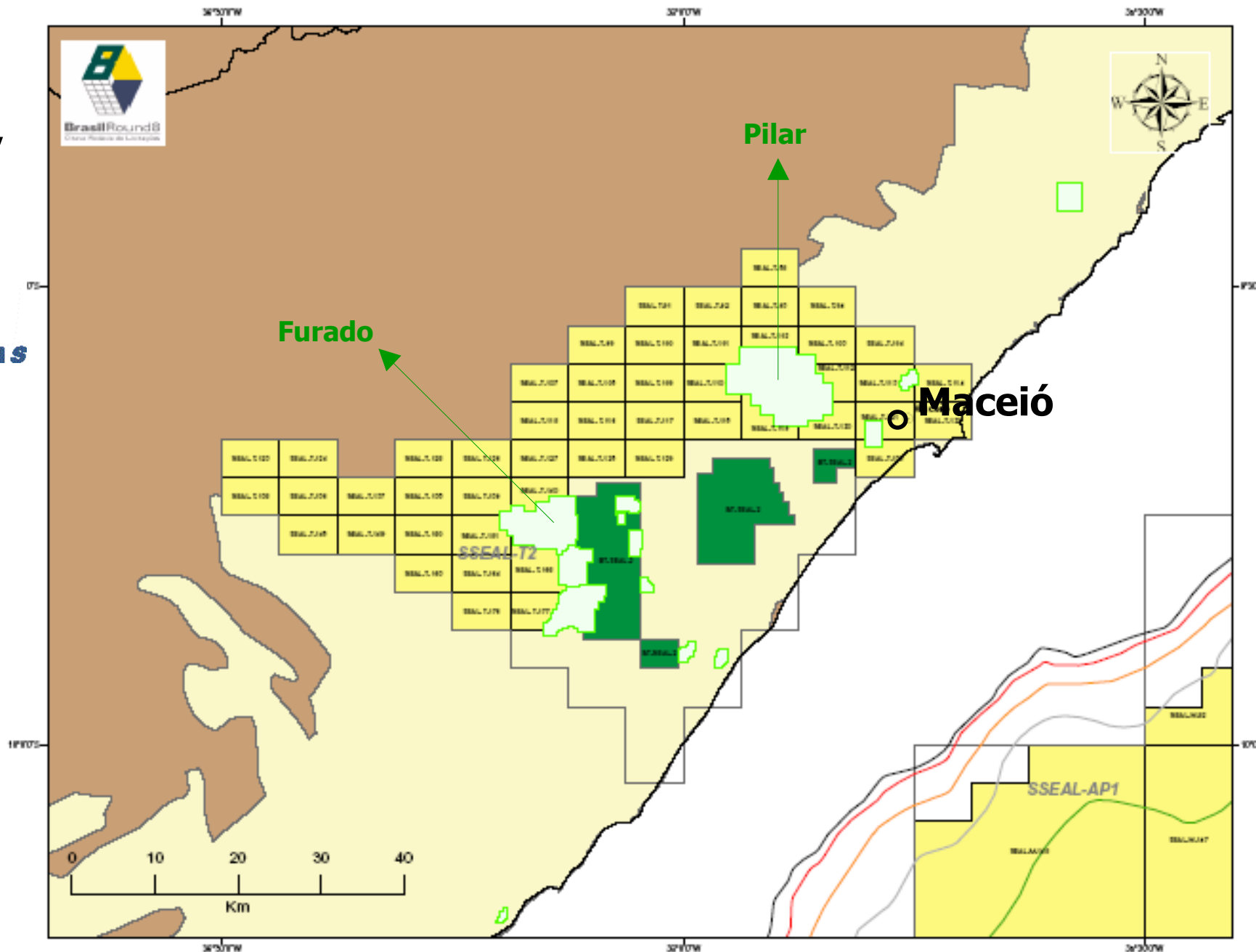


Setores Propostos

Bacia de Sergipe-Alagoas - Terra (Alagoas)

Sergipe-Alagoas Basin

Petro
Synergy

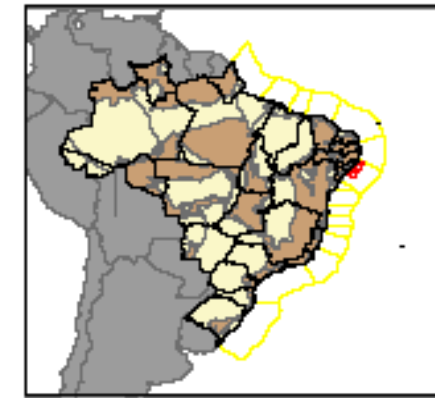
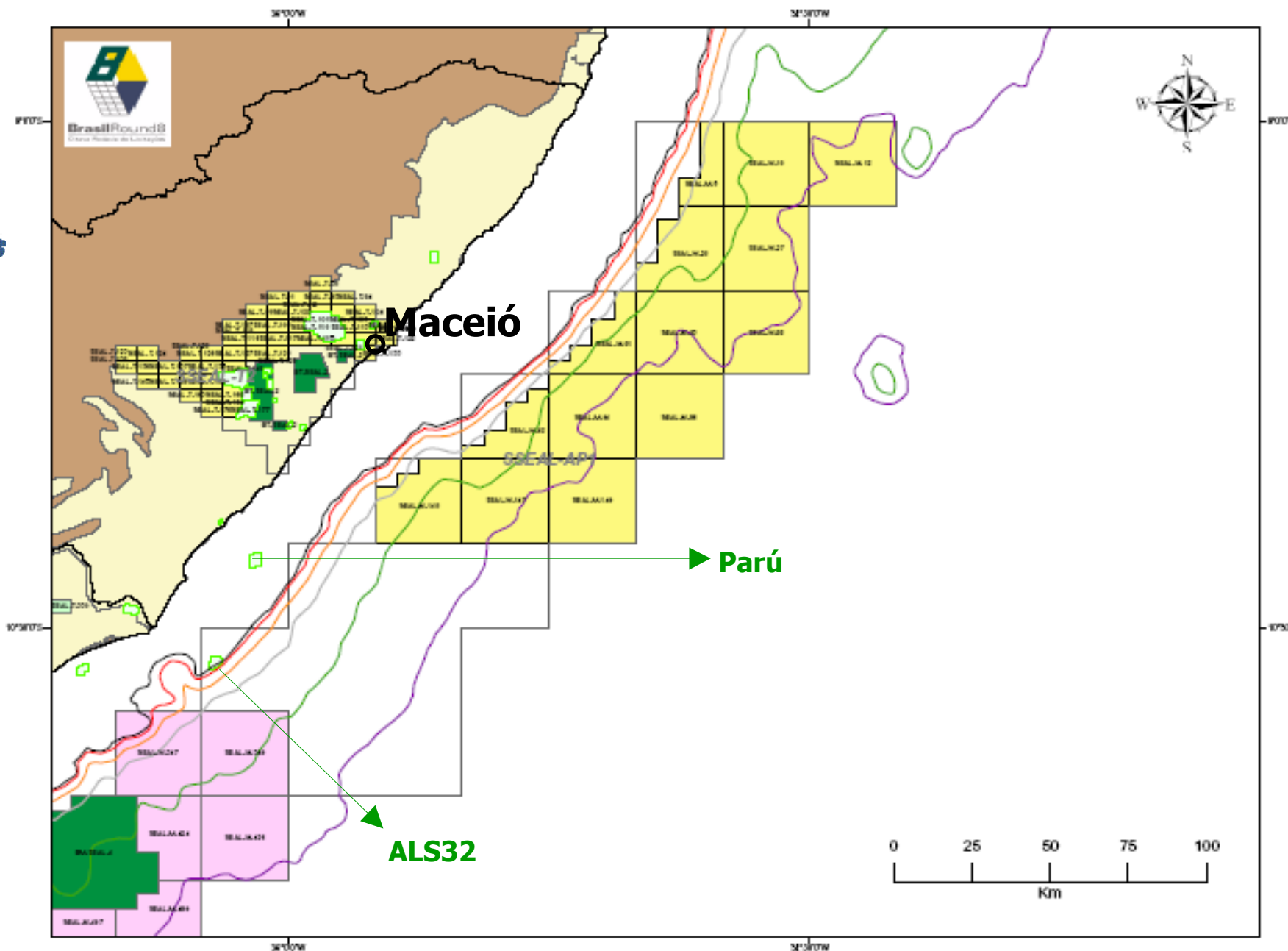




Setores Propostos



Bacia de Sergipe-Alagoas Sergipe-Alagoas Basin



**Legenda
 Legend**

- Capitais
 Capitals
- Setores Oitava Rodada
 Sectors - Round 8
- Blocos Oferecidos Rodada 8
 Offered Blocks - Round 8
- Campos em Desenvolvimento ou Produção
 Fields Under Development or Production

**Blocos Exploratórios sob Concessão
 Exploratory Blocks Under Concession**

- Rodada 2
 Round 2
- Rodada 6
 Round 6

**Batimetria - (m)
 Bathymetry - (m)**

- 0050 — 1000
- 0100 — 2000
- 0400 — 3000

■ Bacias Sedimentares
 Sedimentary Basins

■ Embasamento
 Igneous and Metamorphic Terrain

www.Brasil-Rounds.gov.br
 Atualizado - Updated 02/09/2006





6. Blocos Exploratórios Bacia de Barreirinhas

**Setores: SBAR-AR2, SBAR-AP1
e SBAR-AP2**

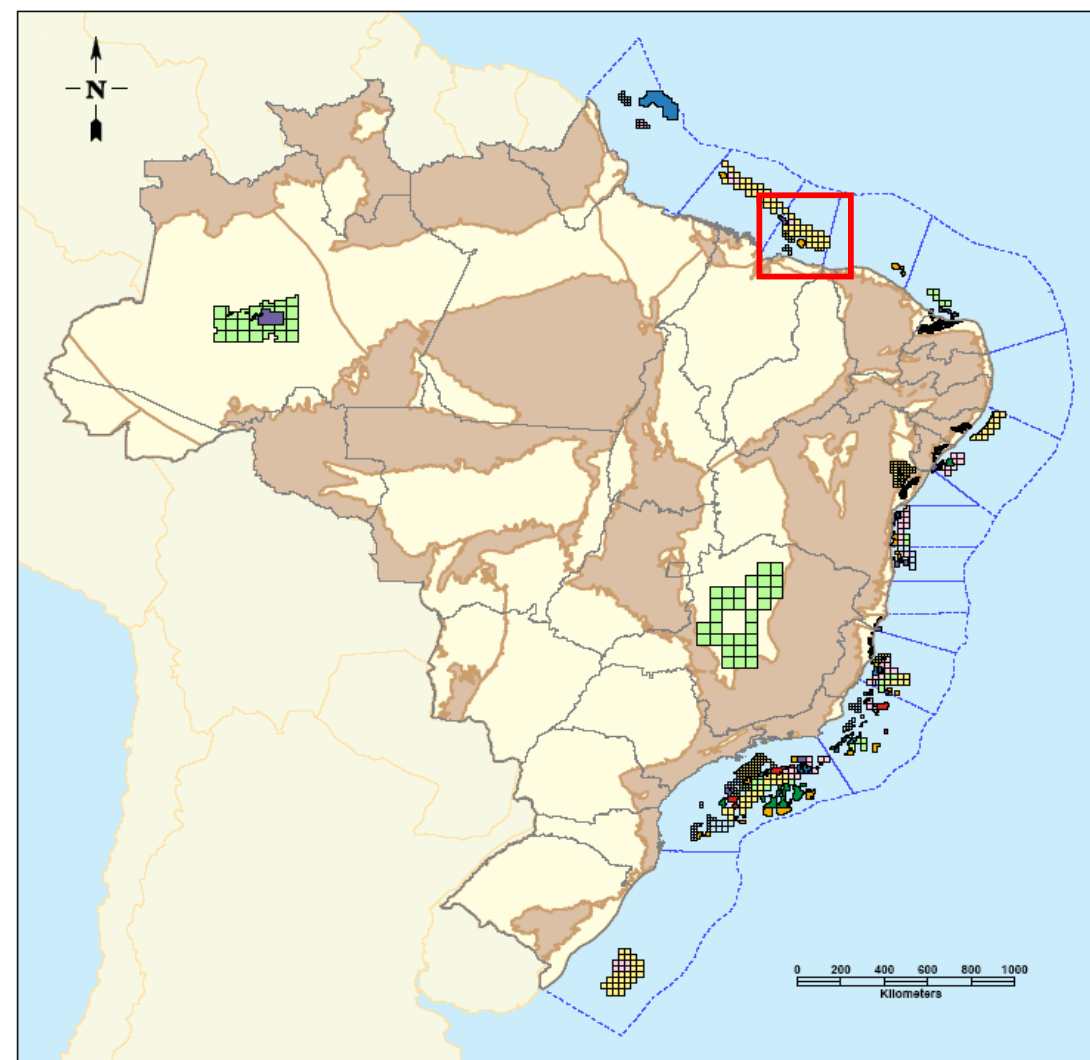
Total de blocos: 33

Área total: 18.457,83 km²

Área média:

- Água Rasa: 192 km²
- Água Profunda: 770 km²

Distância Média até
Porto Itaqui (MA): 200 km

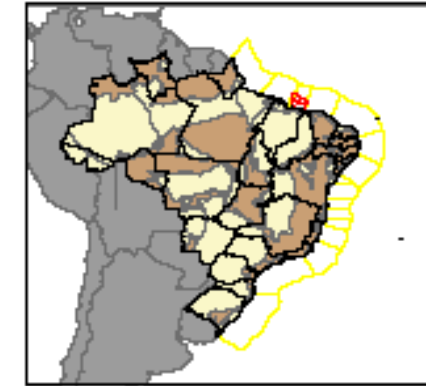
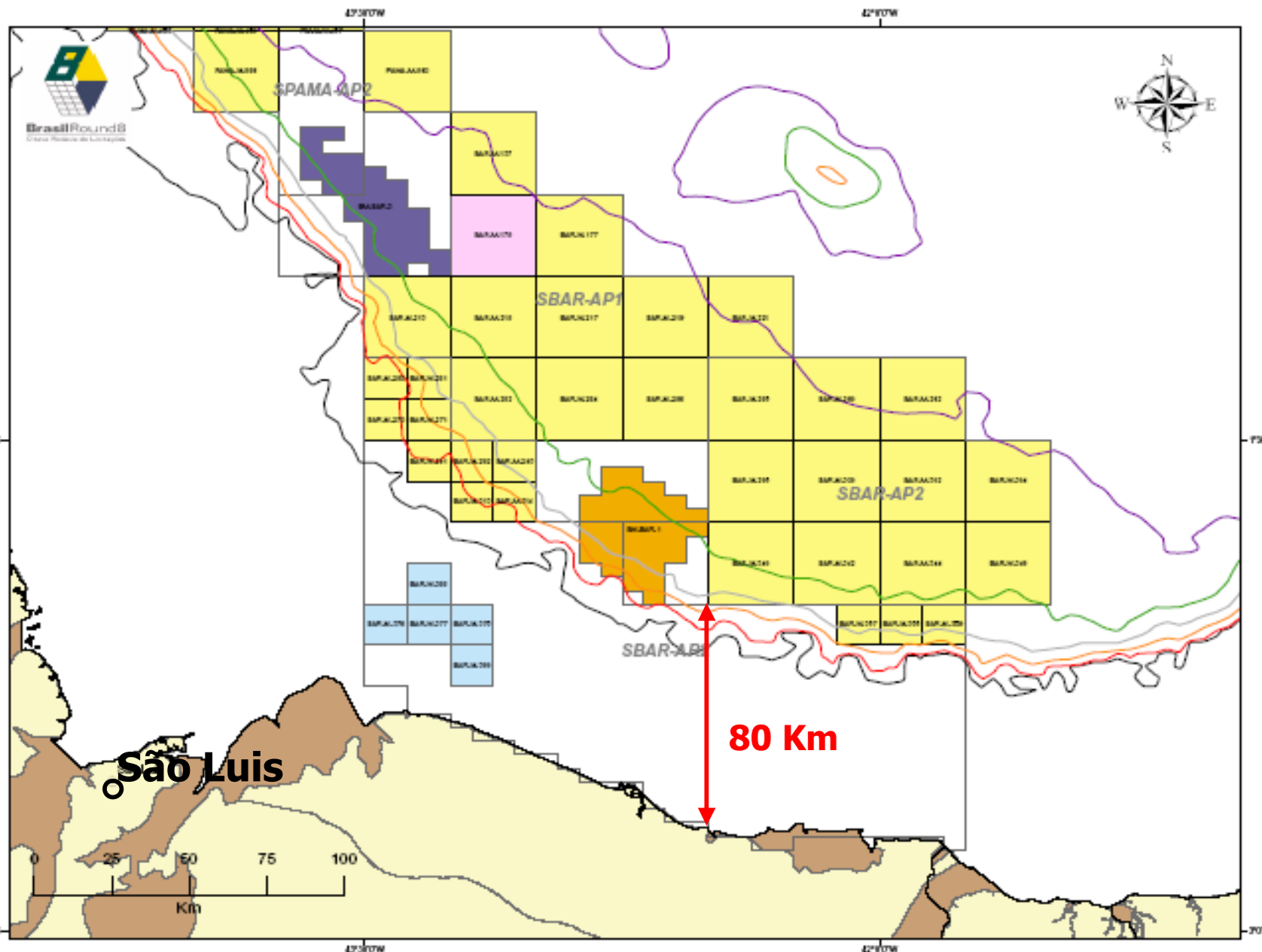




Setores Propostos



Bacia de Barreirinhas Barreirinhas Basin



**Legenda
 Legend**

- Capitais
 Capitals
- Setores Oitava Rodada
 Series - Round 8
- Blocos Oferecidos Rodada 8
 Offered Blocks - Round 8

**Blocos Exploratórios sob Concessão
 Exploratory Blocks Under Concession**

- Rodada 3
 Round 3
- Rodada 4
 Round 4
- Rodada 5
 Round 5
- Rodada 6
 Round 6

**Batimetria - (m)
 Bathymetry - (m)**

- 0050 — 1000
- 0100 — 2000
- 0400 — 3000

■ Bacias Sedimentares
 Sedimentary Basins

■ Embasamento
 Igneous and Metamorphic Basins

www.Brasil-Round8.gov.br
 Atualizado - Updated 02/09/2006





anp
Agência Nacional
do Petróleo,
Gás Natural e Biocombustíveis



7. Blocos Exploratórios - Bacia do Pará-Maranhão

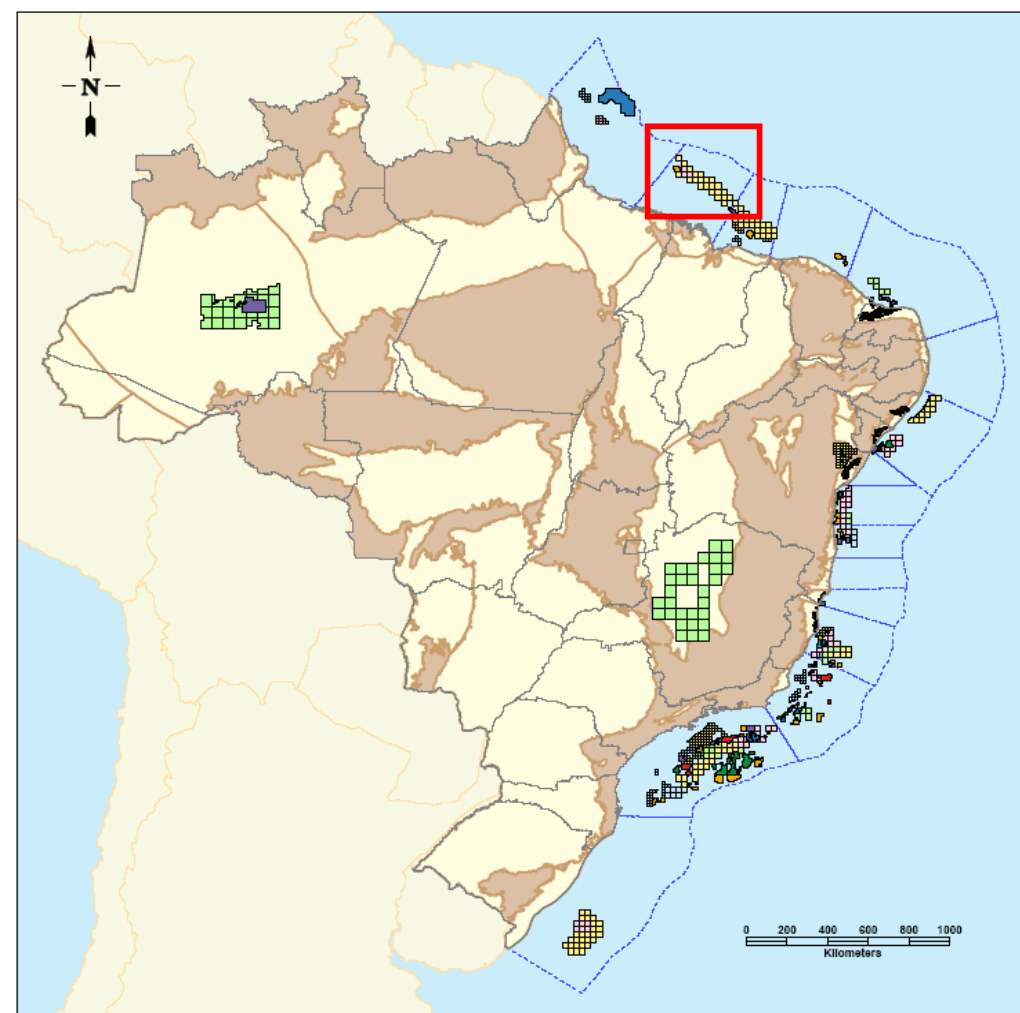
Setores: SPAMA-AP1 e SPAMA-AP2

Total de blocos: 23

Área total: 17.693,0 km²

Área média: 770 km²

Distância Média até
Porto de Belém (PA): 200 km

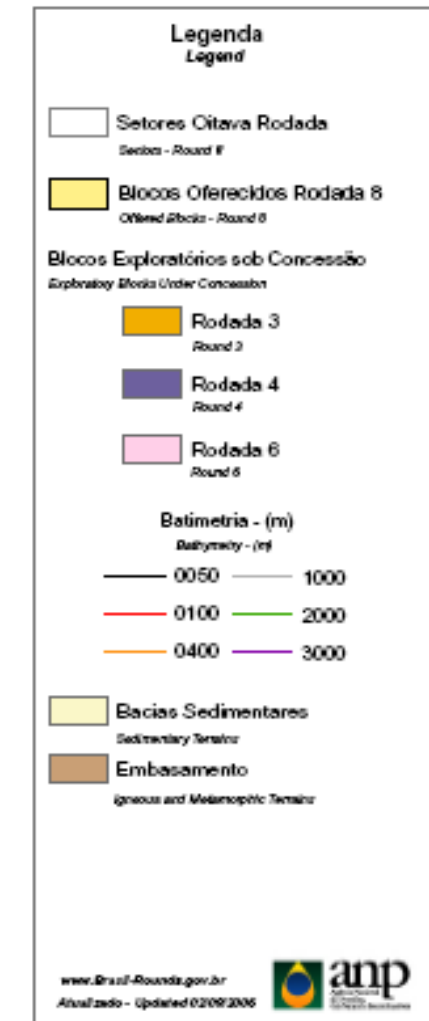
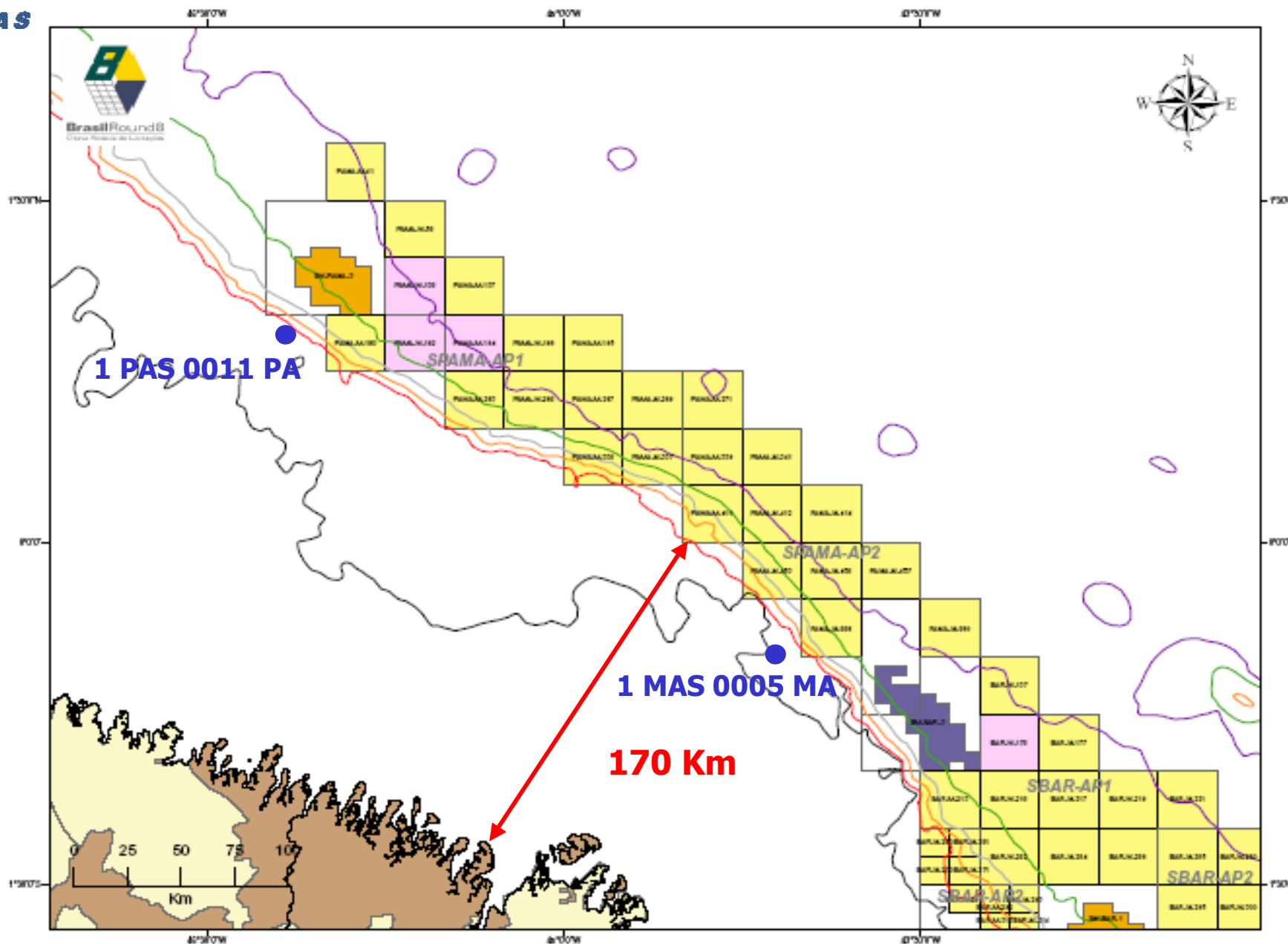




Setores Propostos



Bacia do Pará-Maranhão Pará-Maranhão Basin





anp
Agência Nacional
do Petróleo,
Gás Natural e Biocombustíveis

Considerações Finais



- 1) Essa rodada de licitações introduz áreas de novas fronteiras*
- 2) Com sistemas petrolíferos provados*
- 3) E áreas onde há pelo menos 1 concessionário trabalhando*

Boa Sorte!!!



anp
Agência Nacional
do Petróleo,
Gás Natural e Biocombustíveis



Áreas em oferta na Oitava Rodada de Licitações para Exploração e Produção de Petróleo e Gás Natural

www.anp.gov.br

magda@anp.gov.br