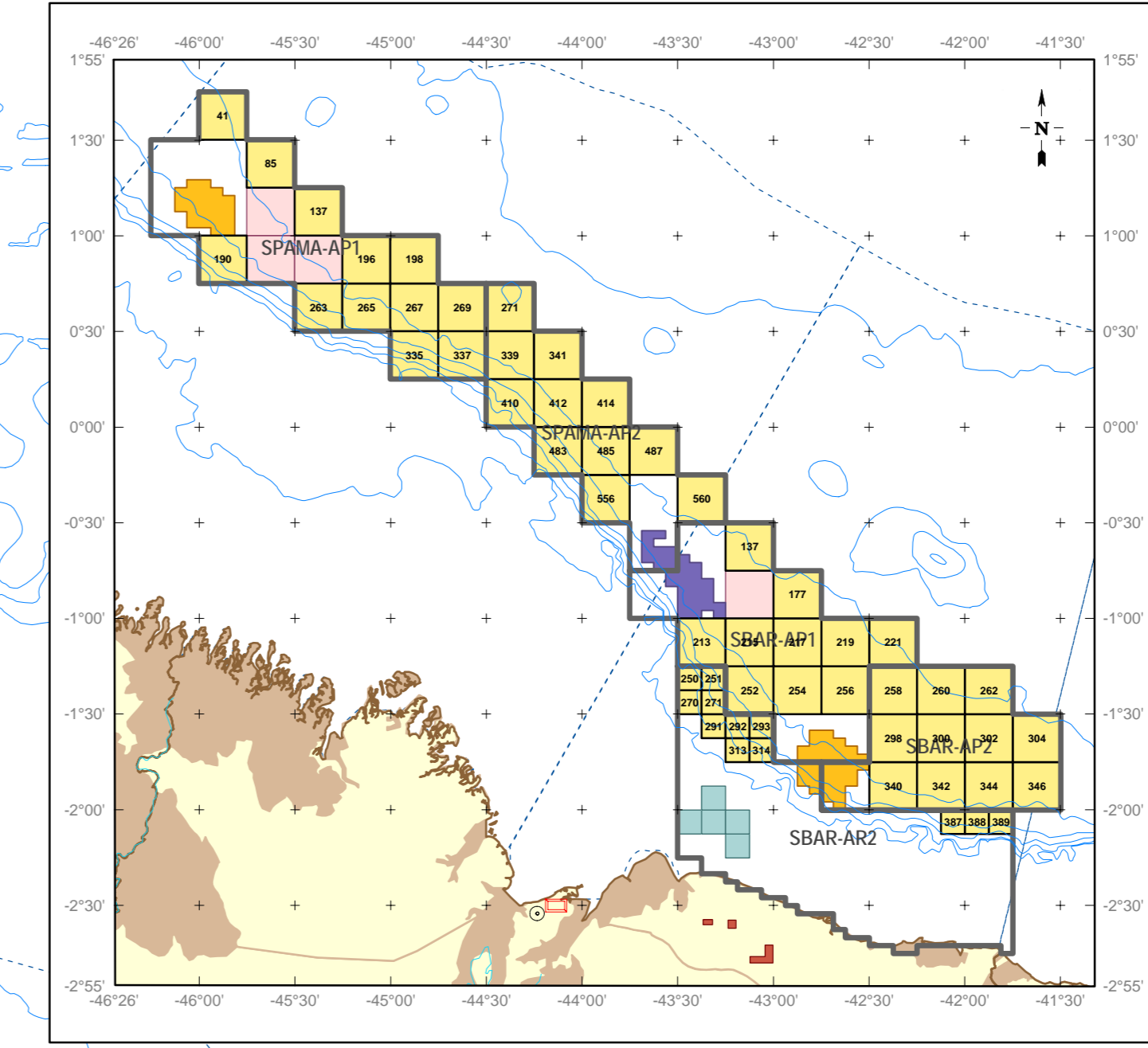
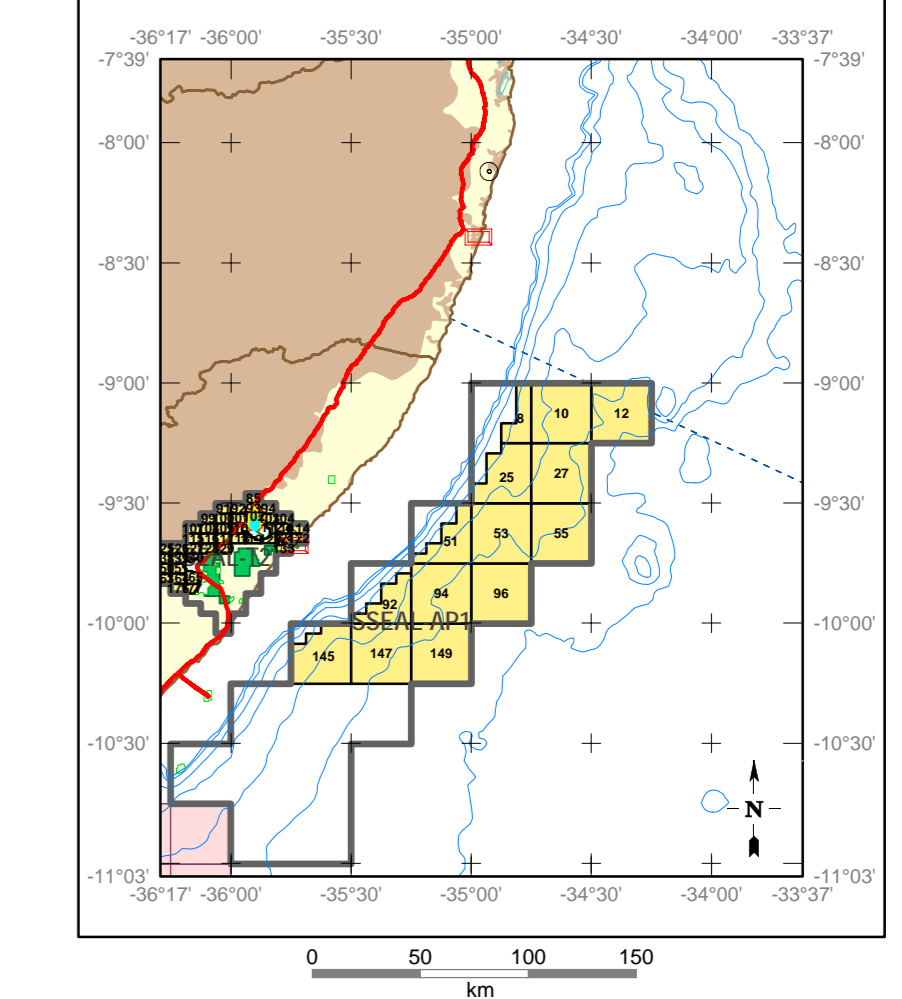


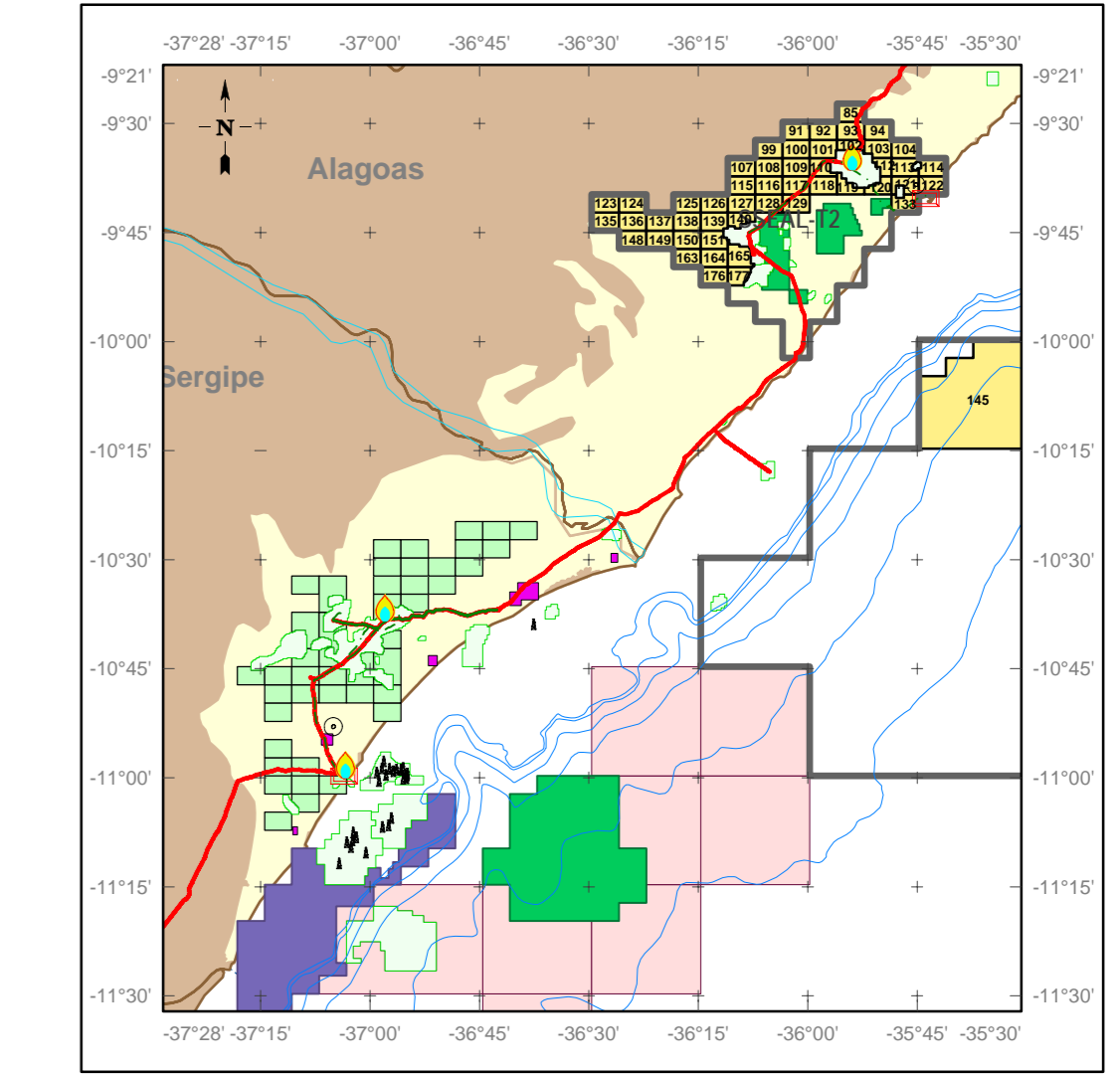
01 Bacias Pará-Maranhão e Barreirinhas - Mar
Pará-Maranhão e Barreirinhas Onshore Basins



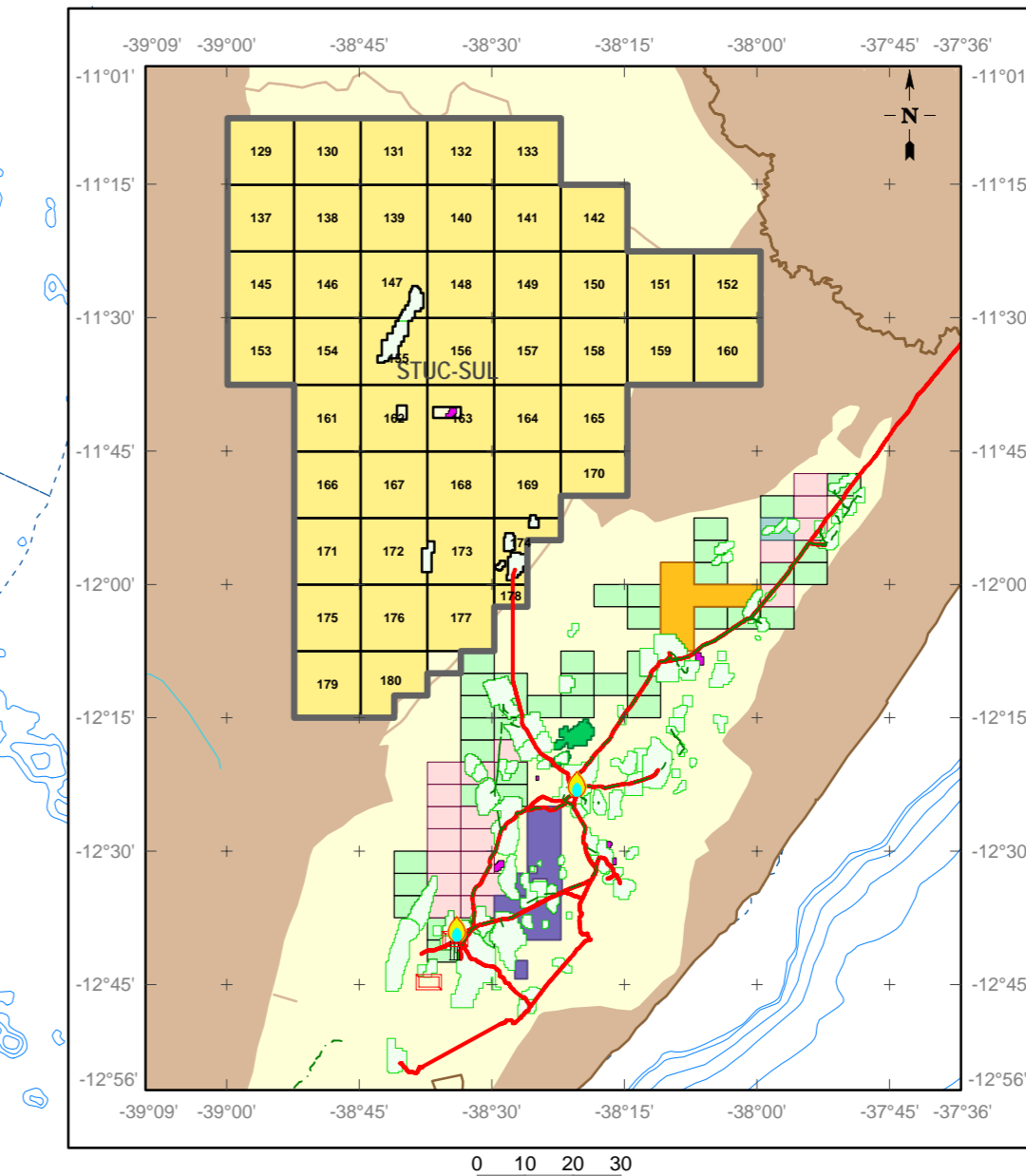
02 Bacia de Sergipe-Alagoas - Mar
Sergipe-Alagoas Offshore Basin



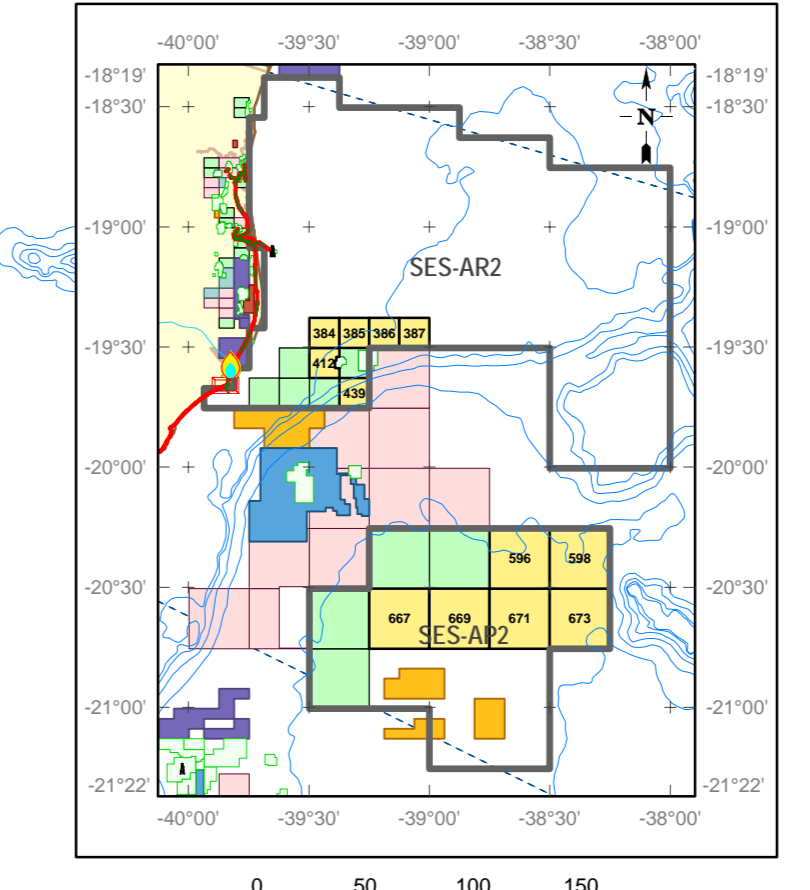
03 Bacia de Sergipe-Alagoas - Terra
Sergipe-Alagoas Basin - Terra



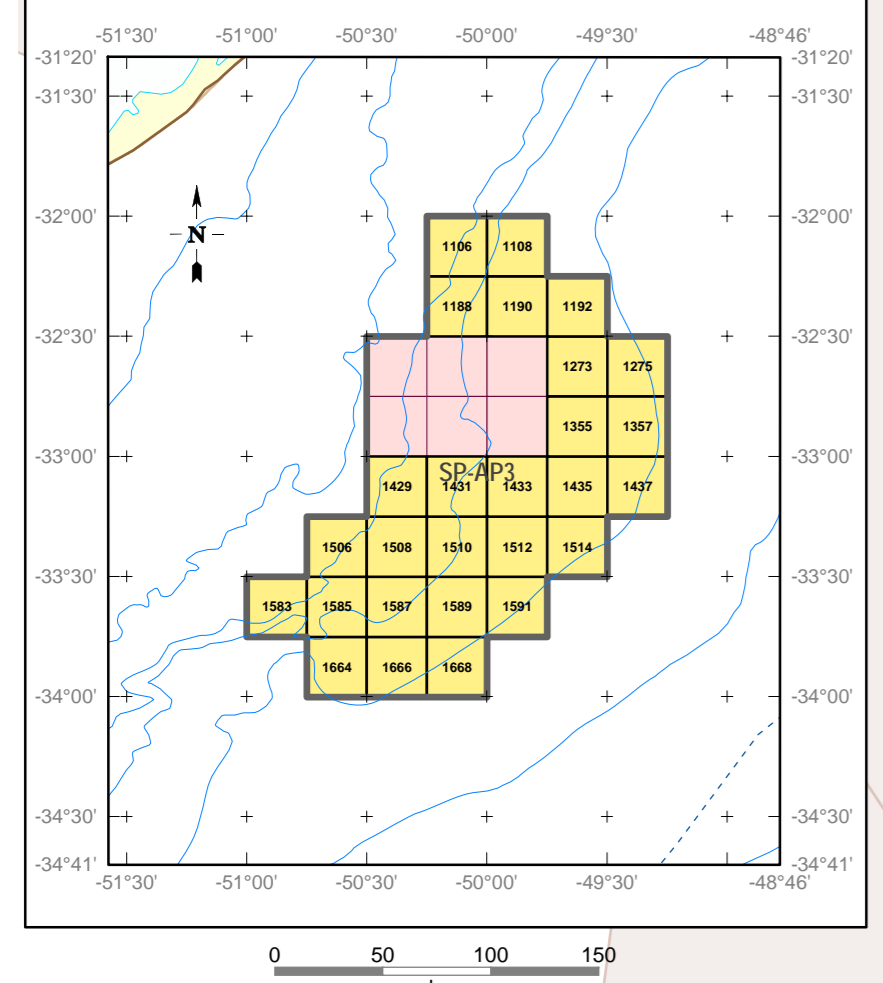
04 Bacias de Tucano Sul e Recôncavo
Tucano Sul and Recôncavo Basins



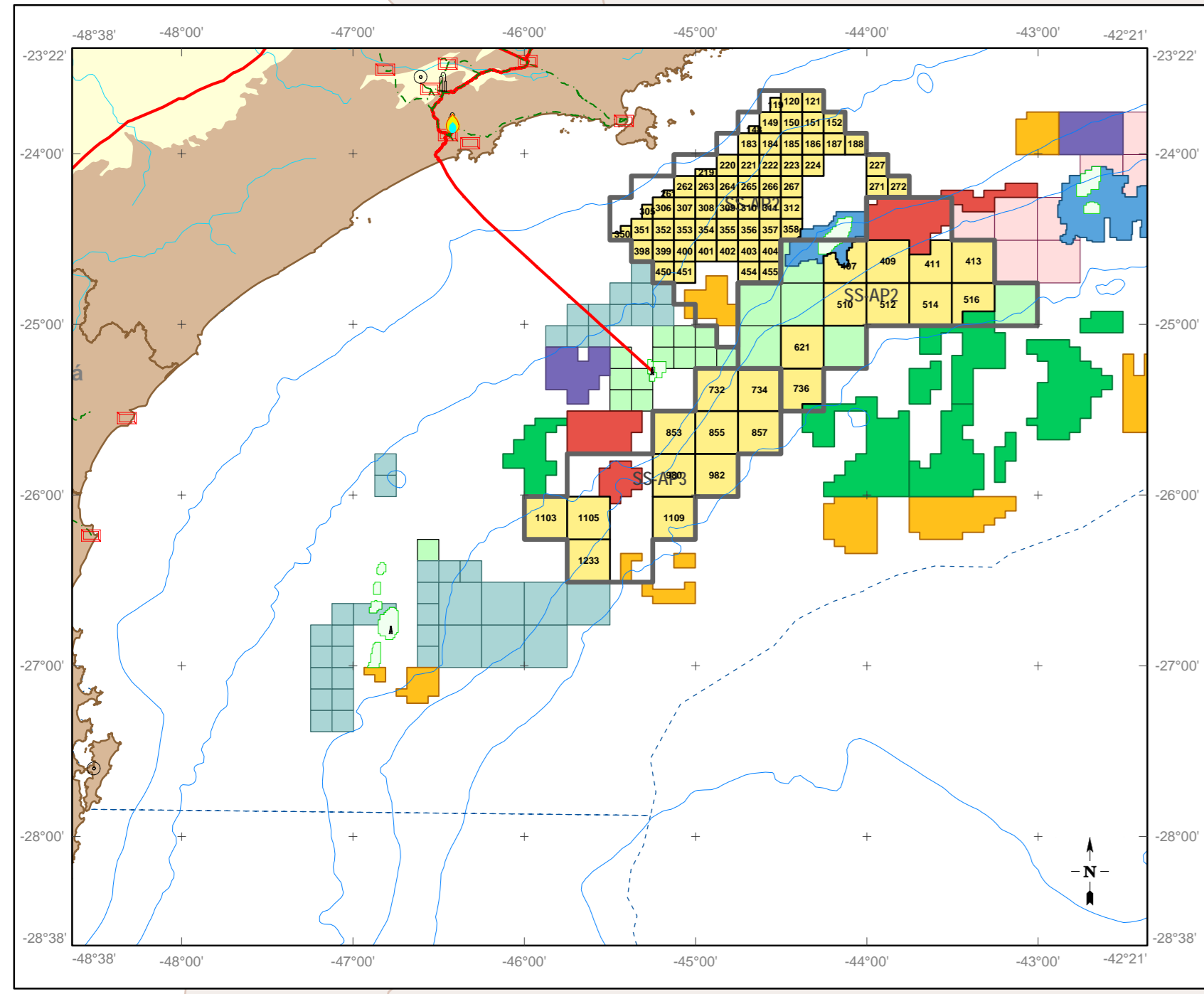
05 Bacia do Espírito Santo - Mar
Espírito Santo Basin - Offshore



07 Bacia de Pelotas - Mar
Pelotas Basin - Offshore



06 Bacia de Santos
Santos Basin



- Capitals / Capitais
- Limites Estaduais / States Boundaries
- Limites Internacionais / International Boundaries
- Rios / Rivers
- Lagoas e Represas / Lakes and Dams
- Embassamento Igneo e Metamórfico Terrains
- Bacias Sedimentares-Terra / Onshore Basins
- Bacias Sedimentares-Mar / Offshore Basins
- Batimetria / Bathymetry
- Janéias / Zoons
- Setores em Estudo Oitava Rodada / Sectors under Study - Round 8
- Blocos em Estudo - Oitava Rodada / Blocks under Study - Round 8
- Campos de Acumulações Marginais Arrematados - Rodada 7 / Awarded Marginal Fields - BID 7
- Campos de Acumulações Marginais Arrematados - BID 2 / Awarded Marginal Fields - BID 2
- Campos em Produção / Production Fields
- Blocos Exploratórios sob Concessão / Exploratory Blocks under Concession
- Rodada 0 (art. 33 da Lei do Petróleo) / Round 0 (Petroleum Law - art.33)
- Rodada 1 / Round 1
- Rodada 2 / Round 2
- Rodada 3 / Round 3
- Rodada 4 / Round 4
- Rodada 5 / Round 5
- Rodada 6 / Round 6
- Rodada 7 / Round 7
- Oleodutos / Oil Pipelines
- Gasodutos projetado/em construção / Projected/under construction Gas Pipeline
- Gasodutos / Gas Pipelines
- Unidades de Produção: Plataformas Fixas e Sistemas Flutuantes / Production Units: Fixed Platforms and Floating Systems
- Terminais / Terminals
- Unidades de Processamento de Gás Natural / Natural Gas Processing Units
- Refinarias / Refineries
- LUBINOR - Lubrificantes e Derivados de Petróleo do Nordeste - Fortaleza - CE
- RECAP - Refinaria de Capuava - Mauá - SP
- REDUC - Refinaria Duque de Caxias - Duque de Caxias - RJ
- REFAP - Refinaria Alberto Pascoalini - Canoas - RS
- REGAP - Refinaria Gabriel Passos - Belem - MG
- RLAM - Refinaria Lindolpho Alves - Maripá - BA
- REMAN - Refinaria Isaac Sabá - Manaus - AM
- REPAR - Refinaria Presidente Vargas - Aracaju - PR
- REFPLAN - Refinaria do Planalto - Paulinas - SP
- REVAL - Refinaria Henrique Lage - São José dos Campos - SP
- REVIC - Refinaria Presidente Bernardes - Curitiba - PR
- SIX - Superintendência de Industrialização do Xisto - São Mateus do Sul - RS
- IPIRANGA - Rio Grande - RS
- MANGLINHOS - Rio de Janeiro - RJ

**AGÊNCIA NACIONAL DO PETRÓLEO,
GÁS NATURAL E BIOCOMBUSTÍVEIS - ANP**
www.anp.gov.br
www.brasil-rounds.gov.br

**ÁREAS SOB CONCESSÃO, BLOCOS E SETORES
OFERECIDOS NA OITAVA RODADA DE LICITAÇÕES
OFFERED BLOCKS - BRASIL ROUND 8
AND CONCESSION AREAS**

Superintendência de Definição de Blocos - SDB
Superintendência de Promoção de Licitações - SPL
Superintendência de Gestão e Obtenção de Dados Técnicos - SDT

Avenida Rio Branco,65 - 18º andar
Centro - Rio de Janeiro - RJ
CEP 20090-004
Tel.: (55 21) 2112-8563 / 2112-8533 / 2112-8503
Fax: (55 21) 2112-8539 / 2112-8509

MAPA SEM PROJEÇÃO / MAP WITHOUT PROJECTION
COORDENADAS GEOGRÁFICAS / GEOGRAPHIC COORDINATES
DATUM: SAD 69 / DATUM: SAD 69

Compilação e edição: Superintendência de Gestão e Obtenção de Dados Técnicos - Atualização 23/10/2006
Dados e Infraestrutura: Força Análise ANP