

Mapa de poços exploratórios

Áreas afetadas na Quarta Rodada de Licitação Brasil Round 4 - oilfield block

Classificação dos poços por localização

- Decisorial de campo com óleo (Oil discovery well)
- ★ Produtor subcomercial de óleo (Subcommercial oil well)
- Produtor subcomercial de gás (Subcommercial gas well)
- ◆ Decisorial de campo com óleo e gás (Discovery oil and gas well)
- ▲ Gás sem rotina de óleo (Dry hole with oil trace)
- Gás sem rotina de hidrocarbonetos (Dry hole)

Estados / Offshore	

□ Áreas afetadas / Offshore areas



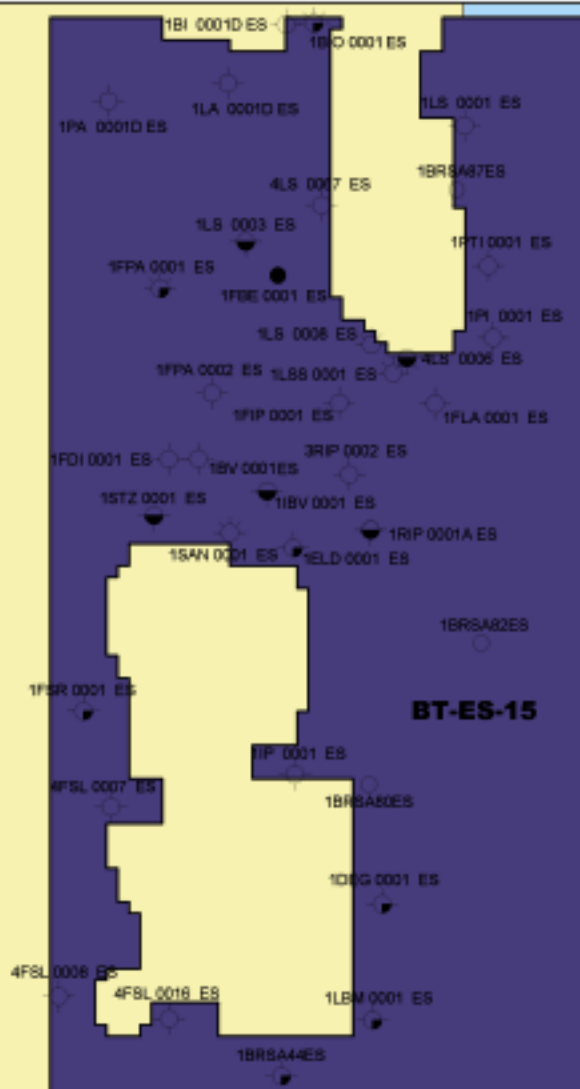
Mapa de poços exploratórios

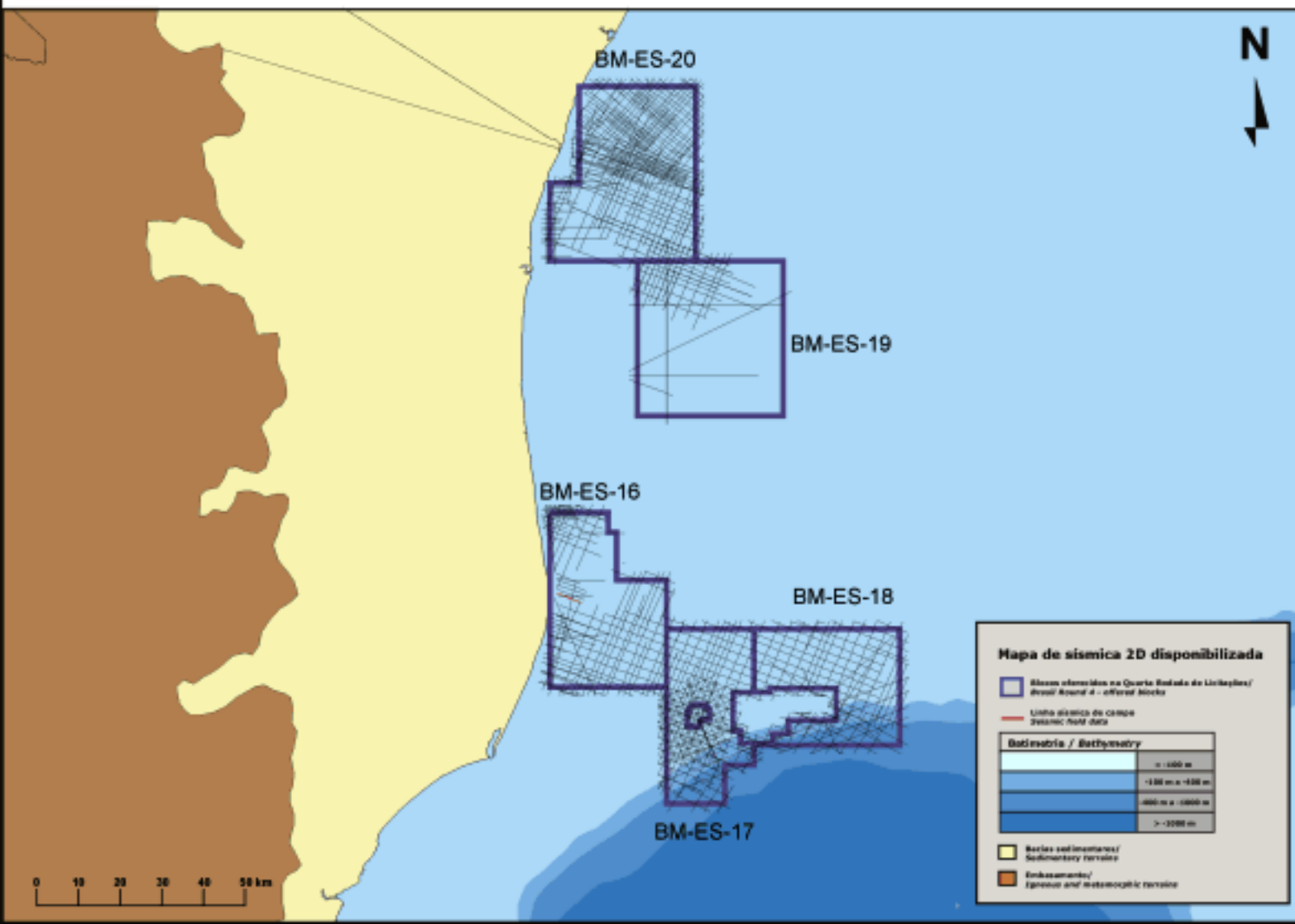
■ Bloco oferecido na Quarta Rodada de Licitações Brasil Round 4 - offered block

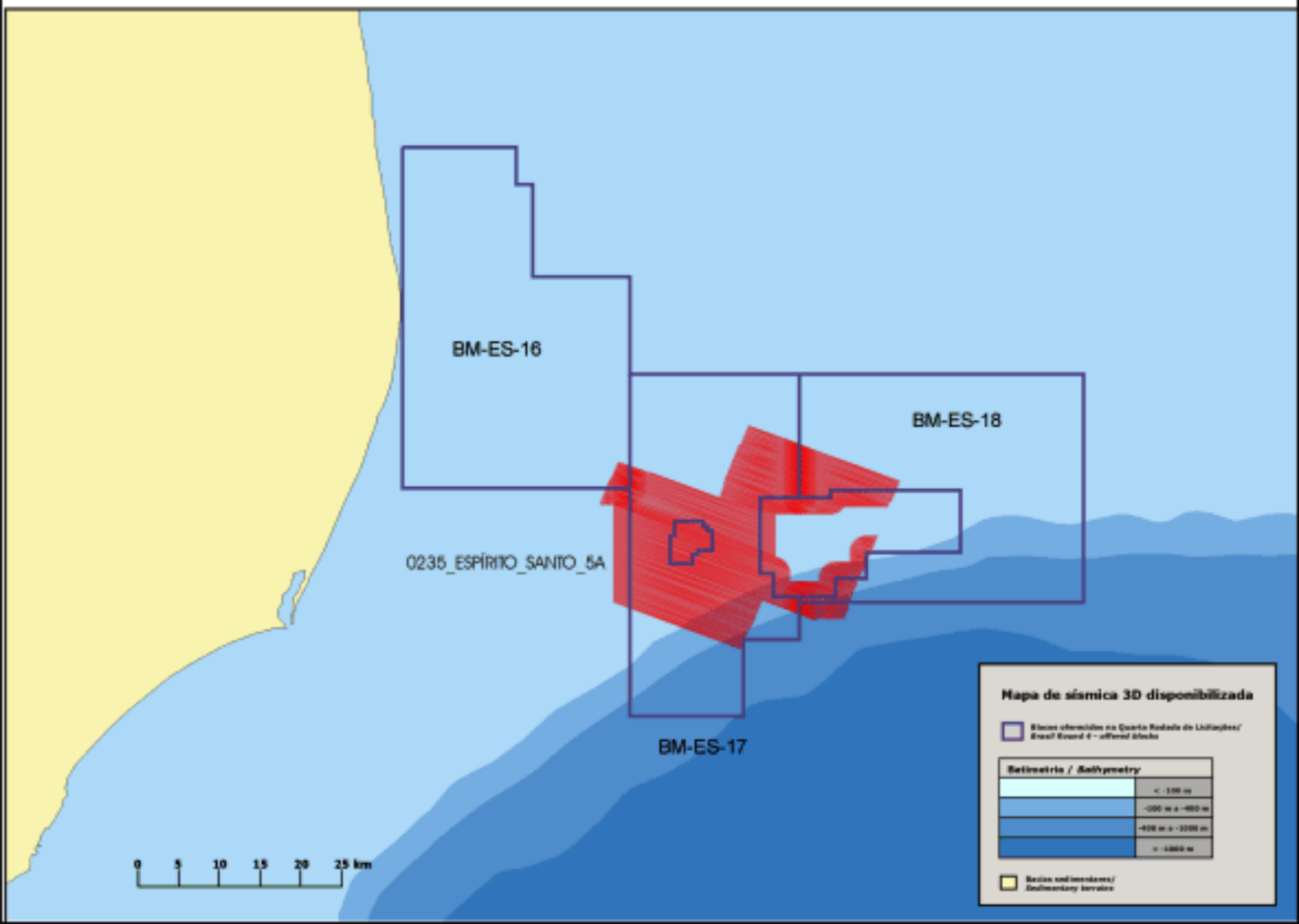
Reclassificação dos poços Well reclassification

- Descobridor de campos com óleo (Oil discovery well)
- ◆ Produtor subcomercial de óleo (Subcommercial oil well)
- ◆ Produtor subcomercial de óleo e gás (Subcommercial oil and gas well)
- ◆ Seco com indícios de óleo (Dry hole with oil traces)
- ◇ Seco sem indícios de hidrocarbonetos (Dry hole)
- Seco com indícios de gás (Dry hole with gas traces)
- ◆ Seco com indícios de óleo e gás (Dry hole with oil and gas traces)


■ Bloco exploratório / Exploratory blocks










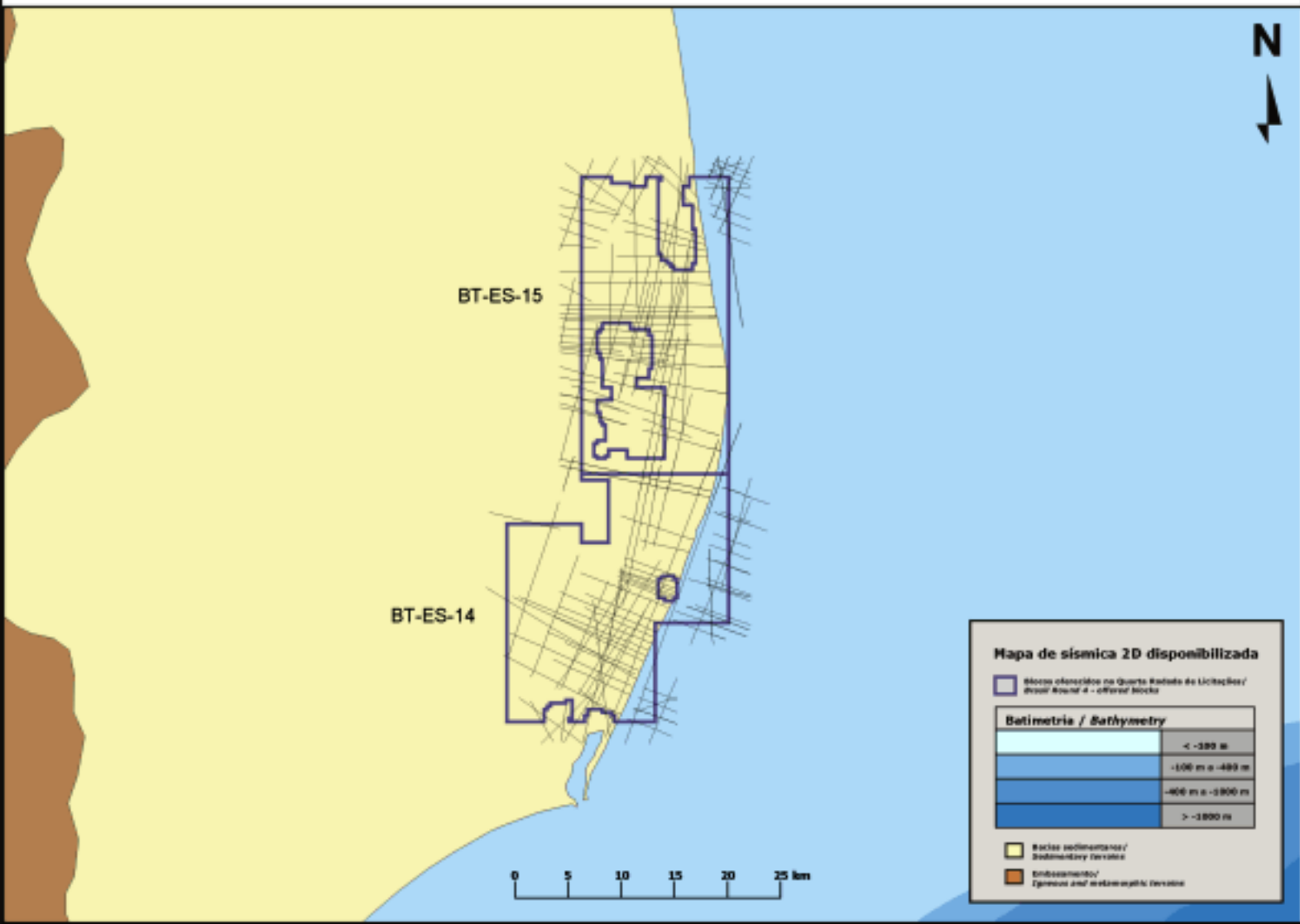


Mapa de sísmica 3D disponibilizada

 Blocos vibratórios na Quarta Rodada de Licitações/ Brazil Round 4 - offered blocks

Batimetria / Bathymetry	
	< -100 m
	-100 m a -400 m
	-400 m a -1000 m
	> -1000 m





 Bacia e margens/ Sedimentary basins




Mapa de sísmica 2D disponibilizada

 Bloco classificado na Quarta Rodada de Licitação / Block Award #4 - offered blocks

Batimetria / Bathymetry

	< -100 m
	-100 m a -400 m
	-400 m a -1000 m
	> -1000 m

 Bloco sedimentar / Sedimentary blocks

 Embasamento / Igneous and metamorphic blocks

