

BM-CUM-4

BM-CUM-3

Mapa de poços exploratórios

■ Bloco oferecido na Quarta Edição de Licitações Brasil Round 4 - offered block

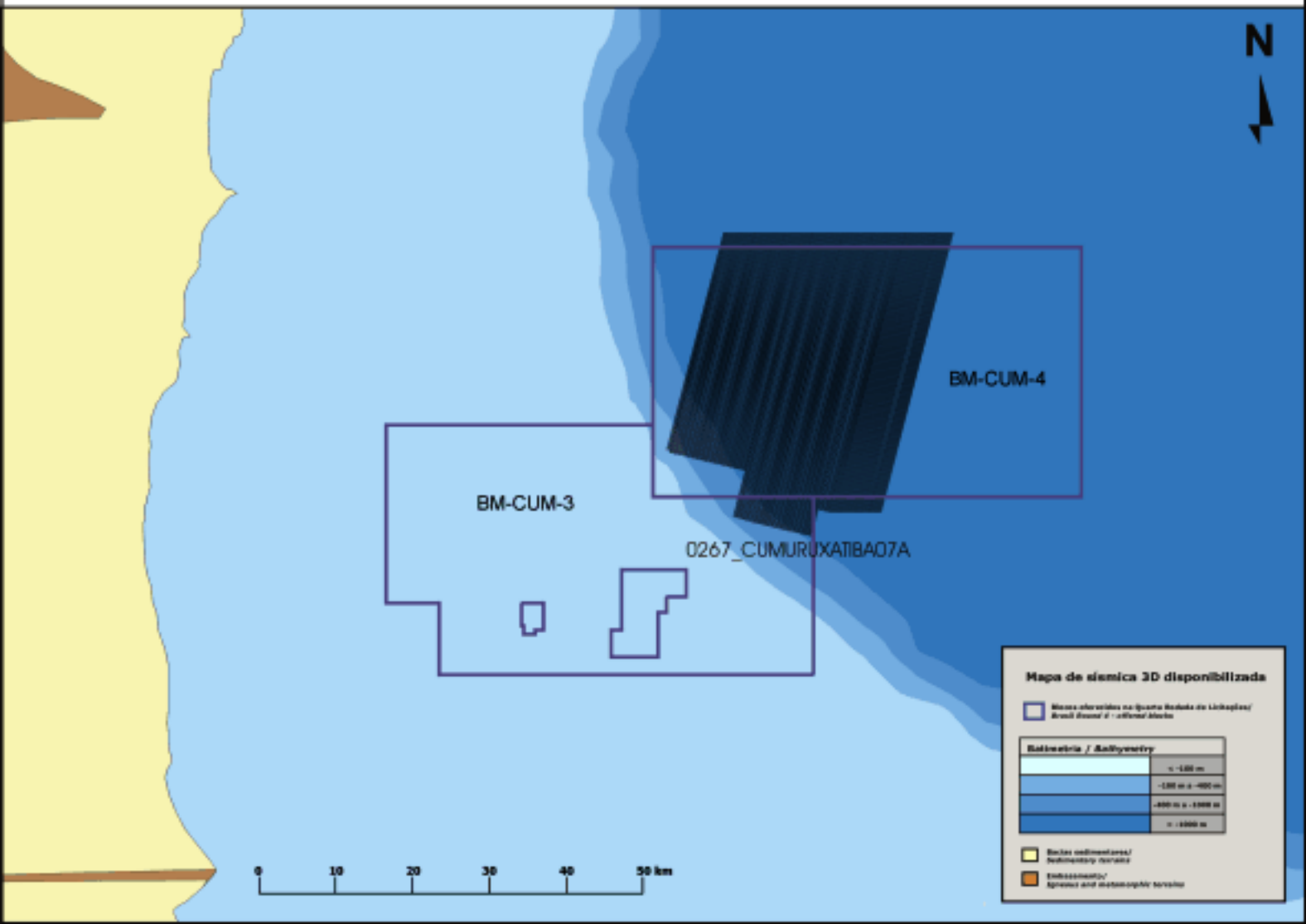
Classificação dos poços Well reclassification

- Descobridor de campo com óleo (Oil discovery well)
- ◆ Produtor secundarizante de óleo e gás (Subsidiarizing oil and gas well)
- ◊ Poço com indícios de óleo (Dry hole with oil traces)
- Poço sem indícios de hidrocarboneto (Dry hole)
- ◐ Poço com indícios de óleo e gás (Dry hole with oil and gas traces)

Batimetria / Bathymetry





-1 - 000 m
-200 m a - 3000 m
-3000 m a - 4000 m
-4 - 5000 m







Mapa de sísmica 3D disponibilizada

 Áreas observadas na ísma Bacia de Litorânea/ Brasil Ocidental - offshore blocks

Batemetria / Bathymetry	
	< -100 m
	-100 m a -400 m
	-400 m a -1000 m
	> -1000 m

 Bacias sedimentares/
Sedimentary basins

 Intrusivos/
Igneous and metamorphic basins

