









BM-BAR-3




Mapa de sísmica 2D disponibilizada

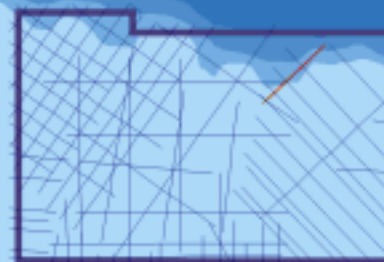
-  Bloco oferecido na quarta rodada de licitações / Brazil Round 4 - offered block
-  Linha sísmica de campo / Seismic field data

Profundidade / Depth (m)	
	< - 100 m
	- 100 m a - 300 m
	- 300 m a - 600 m
	> - 600 m

-  Bacias sedimentares / Sedimentary basins
-  Rochas ígneas e metamórficas / Igneous and metamorphic rocks



BM-BAR-2



Mapa de poços exploratórios


Bloco oferecido na Quarta Rodada de Licitações Brasil / Round 4 - offered block

Reclassificação dos poços Well reclassification

- Seco sem indícios de hidrocarboneto (Dry hole)
- Produtor subcomercial de gás (Subcommercial gas well)

Batimetria / Bathymetry	
0 - 100 m	
100 m a - 400 m	
- 400 m a - 1000 m	
> - 1000 m	

- Bacia sedimentar / Sedimentary basins
- Embasamento / Basement and metamorphic basins



Mapa de sísmica e poços regionais

Área classificada na Quarta Unidade de Licitação
Área "Área 1" - Área Alcega

Reclassificação dos poços Well reclassification

- Produtor subcomercial de gás
(Subcommercial gas well)
- Seco sem indícios de hidrocarbonetos
(Dry hole)

Sedimentar / Sedimentary

	0 - 100m
	100 m - 400 m
	400 m - 1000m
	> 1000m

Rochas sedimentares/
Sedimentary terranes

Rochas ígneas e metamórficas
Igneous and metamorphic terranes

