






Bacia de Santos
Sísmica e Poços Regionais

PARÂMETROS GEODÉSICOS / CARTOGRÁFICOS

-  Produtor Subcomercial de Óleo
-  Descobridor / Produtor de Gás/Cond
-  Produtor Subcomercial de Gás
-  Seco c/ Indicação de Óleo
-  Seco s/ Indicação de HC

Datum : SMO-68
 Elipsóide : U.S.G.S. (1967)
 Projeção : POLICÔNICA
 Falso Norte : 1000000.00
 Falso Leste : 5000000.00
 Meridiano Central : 51 W
 Fator de Escala : 1.0

