

6318000.00

8305000.00



8176000.00

0010000000

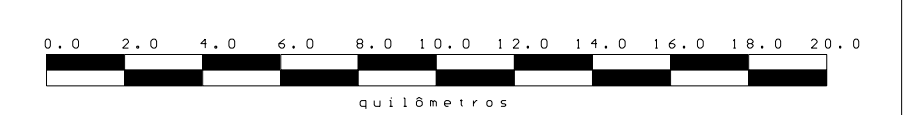
Bacia de Jequitinhonha

Sísmica e Poços Regionais

PARÂMETROS GEODÉSICOS / CARTOGRÁFICOS

-  Produtor Subcomercial de Óleo
-  Seco s/ Indicação de HC

Datum : SAD-69
 Elipseide : U.S.G.S.1 (1967)
 Projeção : POLICÔNICA
 Faixa Norte : 10000000.00
 Faixa Este : 5000000.00
 Meridiano Central : 54 W
 Fator de Escala : 1,0



Fonte: ANP/SOT/BDEP Data: 18 de dezembro de 2000